GEZ	KARTA ADRESOWA GMINNEJ EWIDENCJI ZABYTKÓW	3. Miejscowość: BABKI

1. Nazwa:	2. Czas powstania:
ślad osadniczy ślad osadniczy	Epoka kamienia Okres nowożytny

8. Fotografia z opisem wskazującym orientację albo mapa z zaznaczonym stanowiskiem archeologicznym

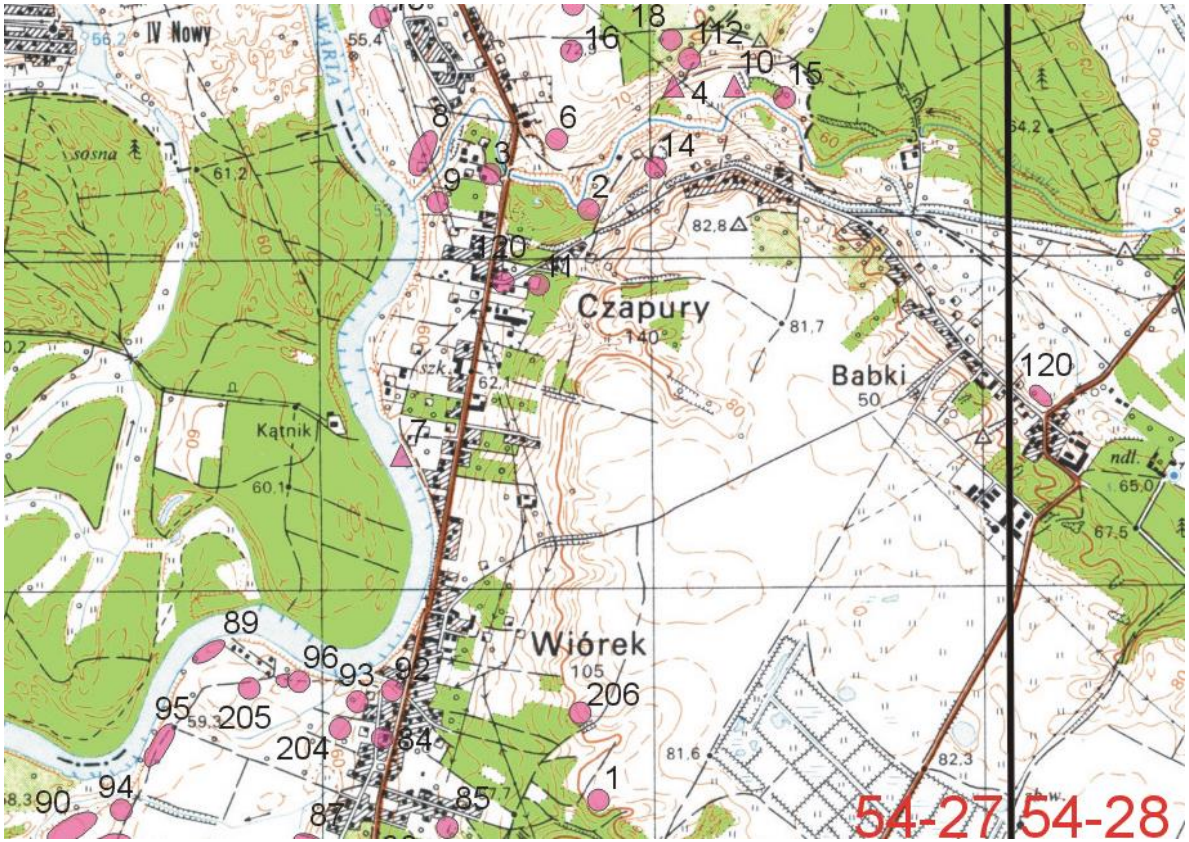

4. Adres:

AZP 54-27/1

stanowisko w miejscowości nr 1

5. Przynależność administracyjna

województwo: wielkopolskie

powiat: poznański

gmina: Mosina

6. Formy ochrony: ustalenia ochrony w miejscowym planie zagospodarowania przestrzennego albo w decyzji o ustaleniu lokalizacji inwestycji celu publicznego, decyzji o warunkach zabudowy, decyzji o zezwoleniu na realizację inwestycji drogowej, decyzji o ustaleniu lokalizacji linii kolejowej lub decyzji o zezwoleniu na realizację inwestycji w zakresie lotniska użytku publicznego.

7. Opracowanie karty: 31.08.2015 r.

GEZ	KARTA ADRESOWA GMINNEJ EWIDENCJI ZABYTKÓW	3. Miejscowość: BABKI

2. Nazwa:	2. Czas powstania:
ślad osadniczy punkt osadniczy	Wczesne średniowiecze faza E-F Późne średniowiecze

8. Fotografia z opisem wskazującym orientację albo mapa z zaznaczonym stanowiskiem archeologicznym

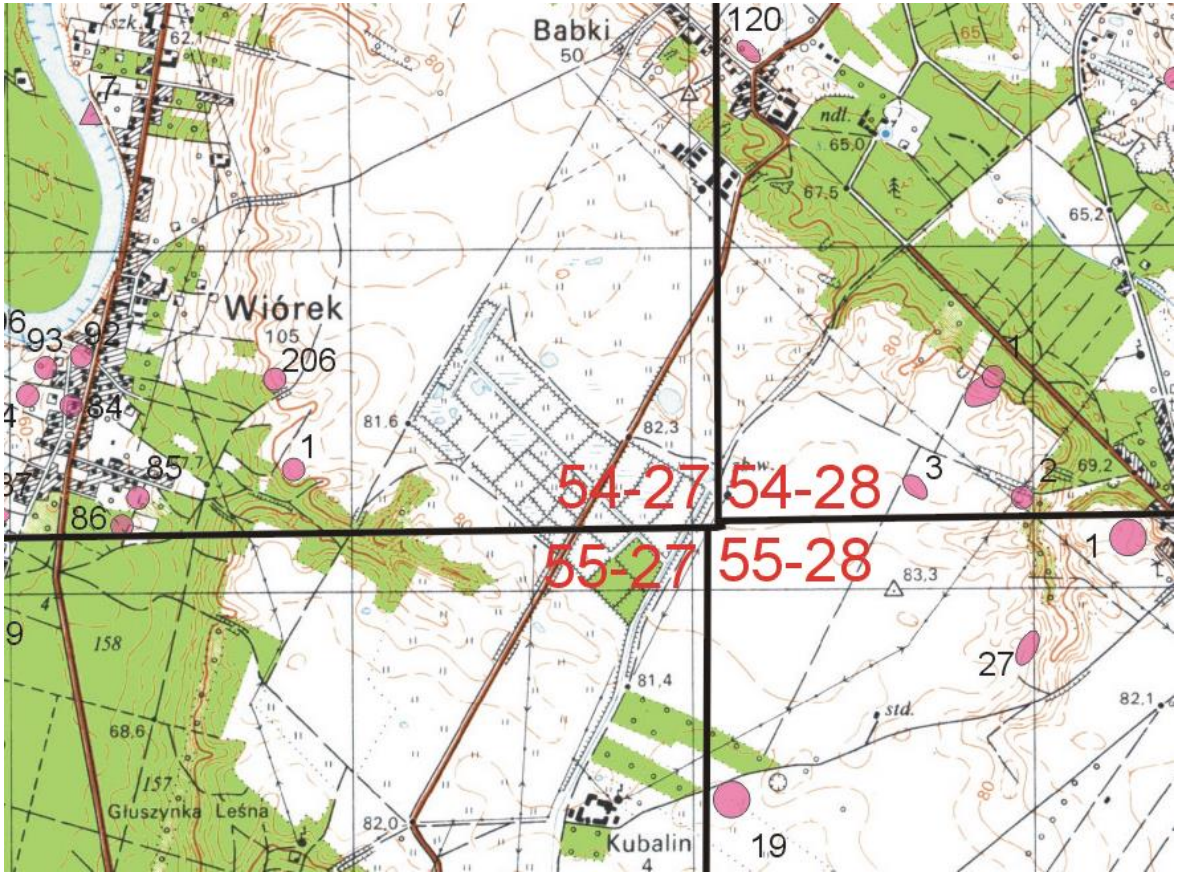

4. Adres:

AZP 55-28/19

stanowisko w miejscowości nr 2

5. Przynależność administracyjna

województwo: wielkopolskie

powiat: poznański

gmina: Mosina

6. Formy ochrony: ustalenia ochrony w miejscowym planie zagospodarowania przestrzennego albo w decyzji o ustaleniu lokalizacji inwestycji celu publicznego, decyzji o warunkach zabudowy, decyzji o zezwoleniu na realizację inwestycji drogowej, decyzji o ustaleniu lokalizacji linii kolejowej lub decyzji o zezwoleniu na realizację inwestycji w zakresie lotniska użytku publicznego.

7. Opracowanie karty: 31.08.2015 r.

GEZ	KARTA ADRESOWA GMINNEJ EWIDENCJI ZABYTKÓW	3. Miejscowość: BABKI

3. Nazwa:	2. Czas powstania:
ślad osadniczy punkt osadniczy osada	wczesne średniowiecze Późne średniowiecze Okres nowożytny

8. Fotografia z opisem wskazującym orientację albo mapa z zaznaczonym stanowiskiem archeologicznym

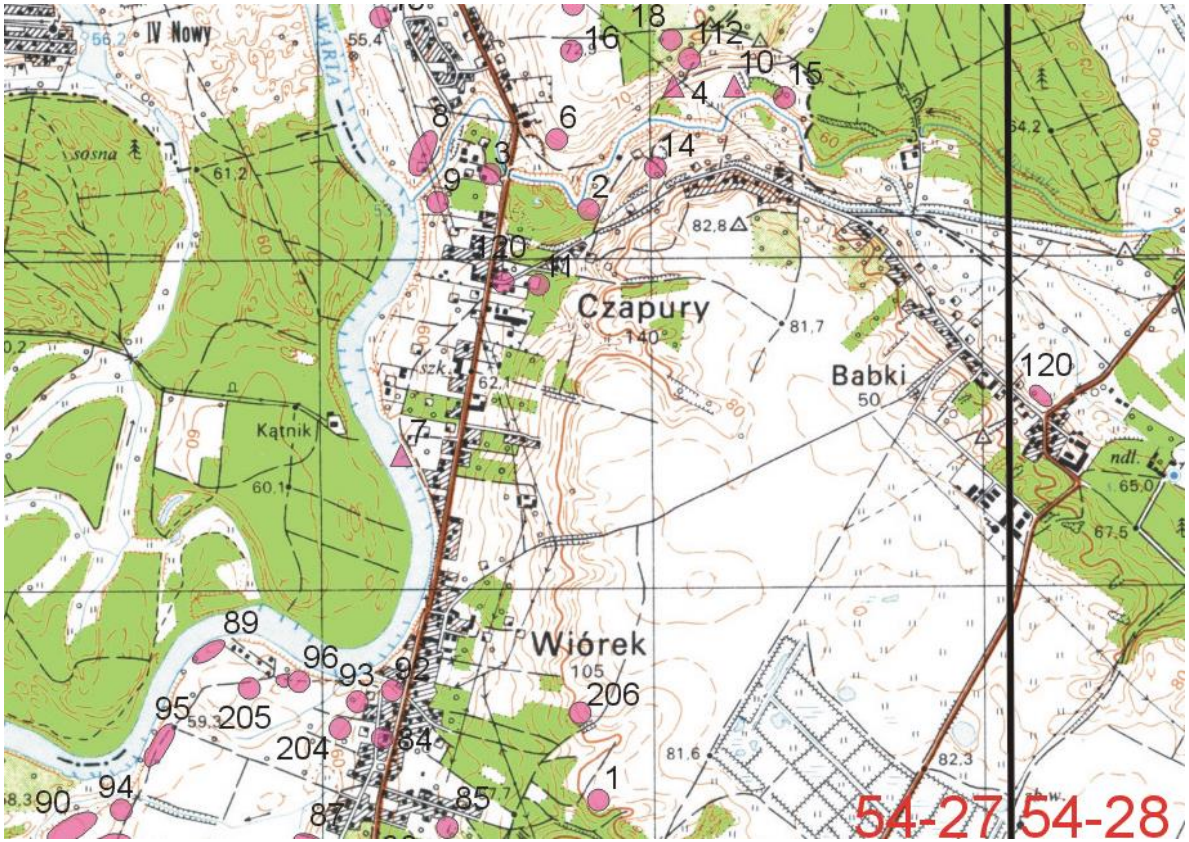

4. Adres:

AZP 54-28/120

stanowisko w miejscowości nr 3

5. Przynależność administracyjna

województwo: wielkopolskie

powiat: poznański

gmina: Mosina

6. Formy ochrony: ustalenia ochrony w miejscowym planie zagospodarowania przestrzennego albo w decyzji o ustaleniu lokalizacji inwestycji celu publicznego, decyzji o warunkach zabudowy, decyzji o zezwoleniu na realizację inwestycji drogowej, decyzji o ustaleniu lokalizacji linii kolejowej lub decyzji o zezwoleniu na realizację inwestycji w zakresie lotniska użytku publicznego.

7. Opracowanie karty: 31.08.2015 r.

GEZ	KARTA ADRESOWA GMINNEJ EWIDENCJI ZABYTKÓW	3. Miejscowość: BARANÓWKO

33. Nazwa:	2. Czas powstania:
punkt osadniczy	Kultura pucharów lejkowatych
ślad osadniczy	Kultura łużycka
ślad osadniczy	Kultura przeworska
punkt osadniczy	?

8. Fotografia z opisem wskazującym orientację albo mapa z zaznaczonym stanowiskiem archeologicznym

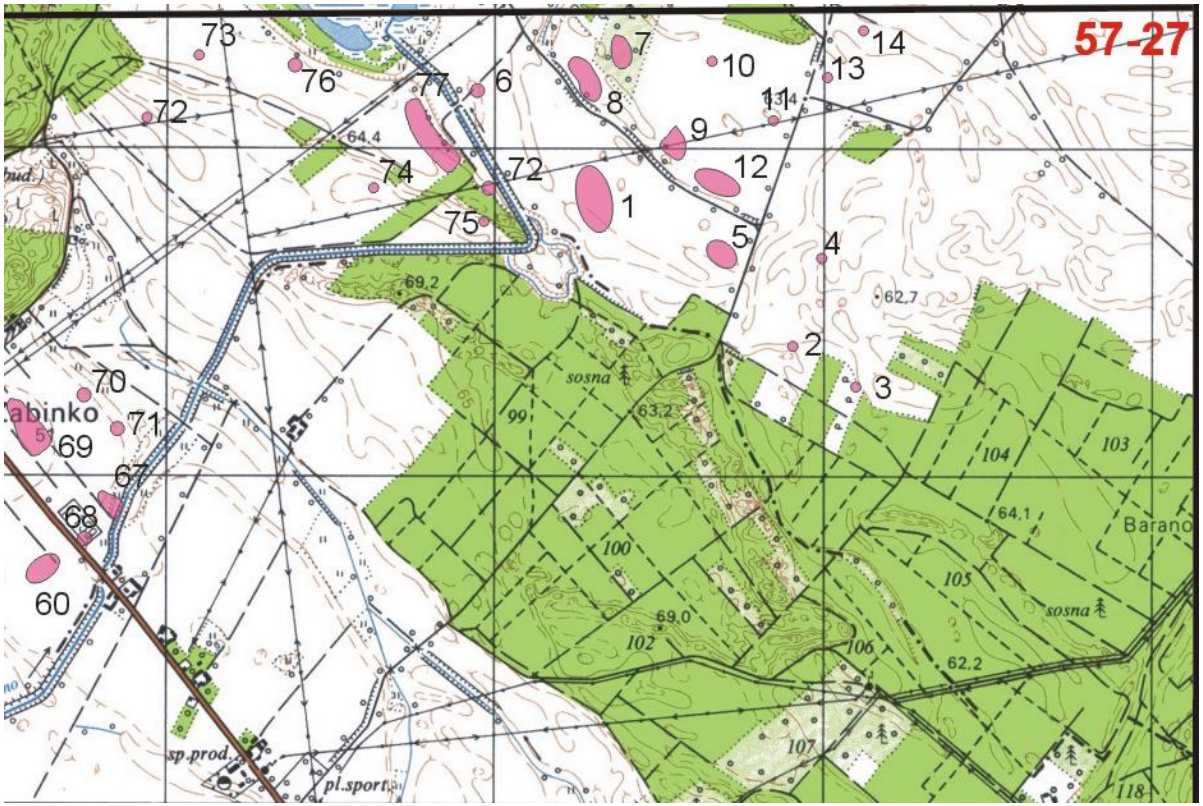

4. Adres:

AZP 57-27/1

stanowisko w miejscowości nr 16

5. Przynależność administracyjna

województwo: wielkopolskie

powiat: poznański

gmina: Mosina

6. Formy ochrony: ustalenia ochrony w miejscowym planie zagospodarowania przestrzennego albo w decyzji o ustaleniu lokalizacji inwestycji celu publicznego, decyzji o warunkach zabudowy, decyzji o zezwoleniu na realizację inwestycji drogowej, decyzji o ustaleniu lokalizacji linii kolejowej lub decyzji o zezwoleniu na realizację inwestycji w zakresie lotniska użytku publicznego.

7. Opracowanie karty: 31.08.2015 r.

GEZ	KARTA ADRESOWA GMINNEJ EWIDENCJI ZABYTKÓW	3. Miejscowość: **BARANÓWKO**
34. Nazwa: cmentarzysko	2. Czas powstania: Wczesny brąz	

8. Fotografia z opisem wskazującym orientację albo mapa z zaznaczonym stanowiskiem archeologicznym

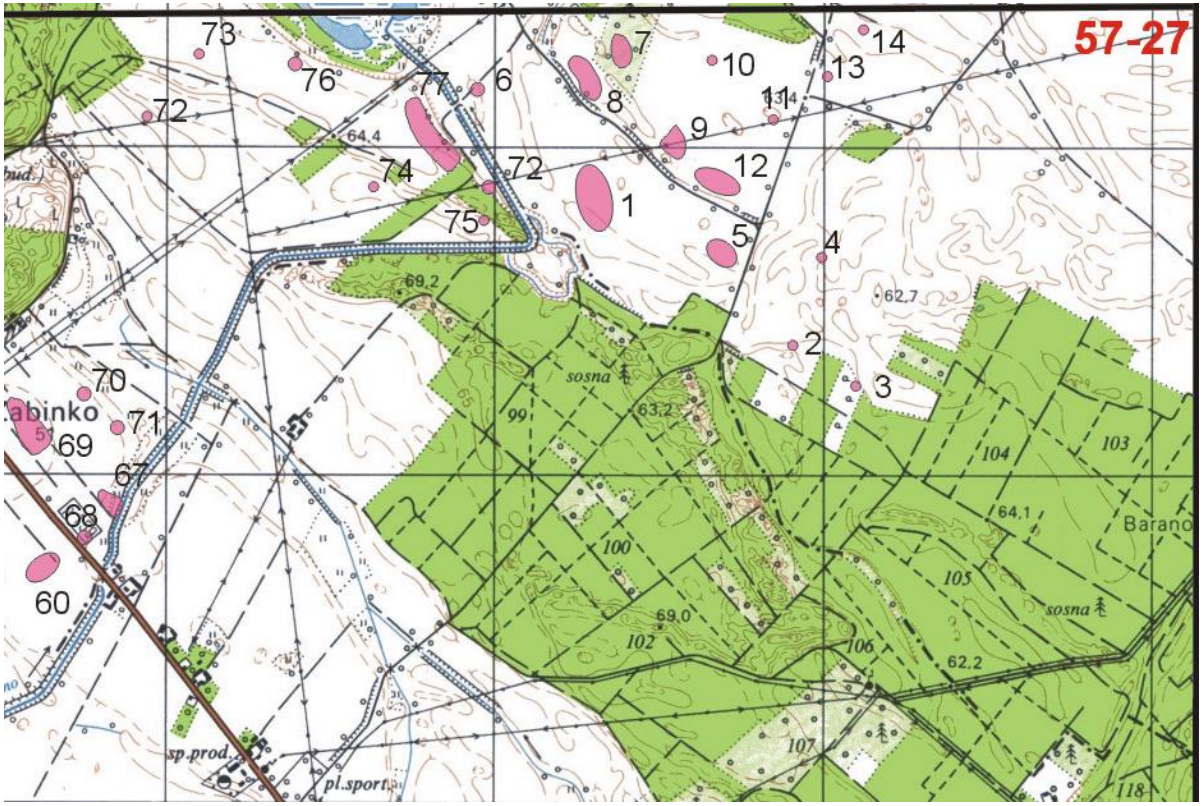

4. Adres:

AZP 57-27/2

stanowisko w miejscowości nr 17

5. Przynależność administracyjna

województwo: wielkopolskie

powiat: poznański

gmina: Mosina

6. Formy ochrony: ustalenia ochrony w miejscowym planie zagospodarowania przestrzennego albo w decyzji o ustaleniu lokalizacji inwestycji celu publicznego, decyzji o warunkach zabudowy, decyzji o zezwoleniu na realizację inwestycji drogowej, decyzji o ustaleniu lokalizacji linii kolejowej lub decyzji o zezwoleniu na realizację inwestycji w zakresie lotniska użytku publicznego.

7. Opracowanie karty: 31.08.2015 r.

GEZ	KARTA ADRESOWA GMINNEJ EWIDENCJI ZABYTKÓW	3. Miejscowość: BARANÓWKO

35. Nazwa:	2. Czas powstania:
ślad osadniczy ślad osadniczy	Kultura pucharów lejkowatych Wczesne średniowiecze

8. Fotografia z opisem wskazującym orientację albo mapa z zaznaczonym stanowiskiem archeologicznym

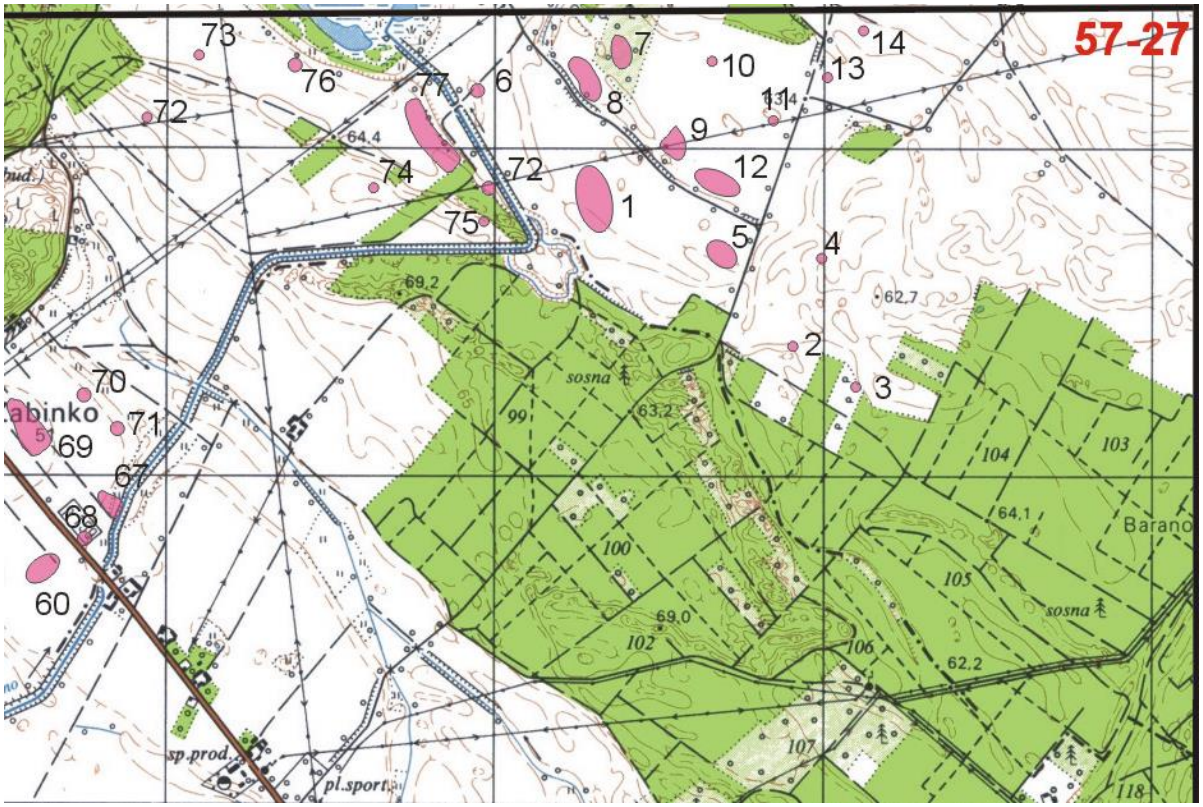

4. Adres:

AZP 57-27/3

stanowisko w miejscowości nr 18

5. Przynależność administracyjna

województwo: wielkopolskie

powiat: poznański

gmina: Mosina

6. Formy ochrony: ustalenia ochrony w miejscowym planie zagospodarowania przestrzennego albo w decyzji o ustaleniu lokalizacji inwestycji celu publicznego, decyzji o warunkach zabudowy, decyzji o zezwoleniu na realizację inwestycji drogowej, decyzji o ustaleniu lokalizacji linii kolejowej lub decyzji o zezwoleniu na realizację inwestycji w zakresie lotniska użytku publicznego.

7. Opracowanie karty: 31.08.2015 r.

GEZ	KARTA ADRESOWA GMINNEJ EWIDENCJI ZABYTKÓW	3. Miejscowość: BARANÓWKO

36. Nazwa:	2. Czas powstania:
punkt osadniczy punkt osadniczy punkt osadniczy	Mezolit Kultura pucharów lejkowatych ?

8. Fotografia z opisem wskazującym orientację albo mapa z zaznaczonym stanowiskiem archeologicznym

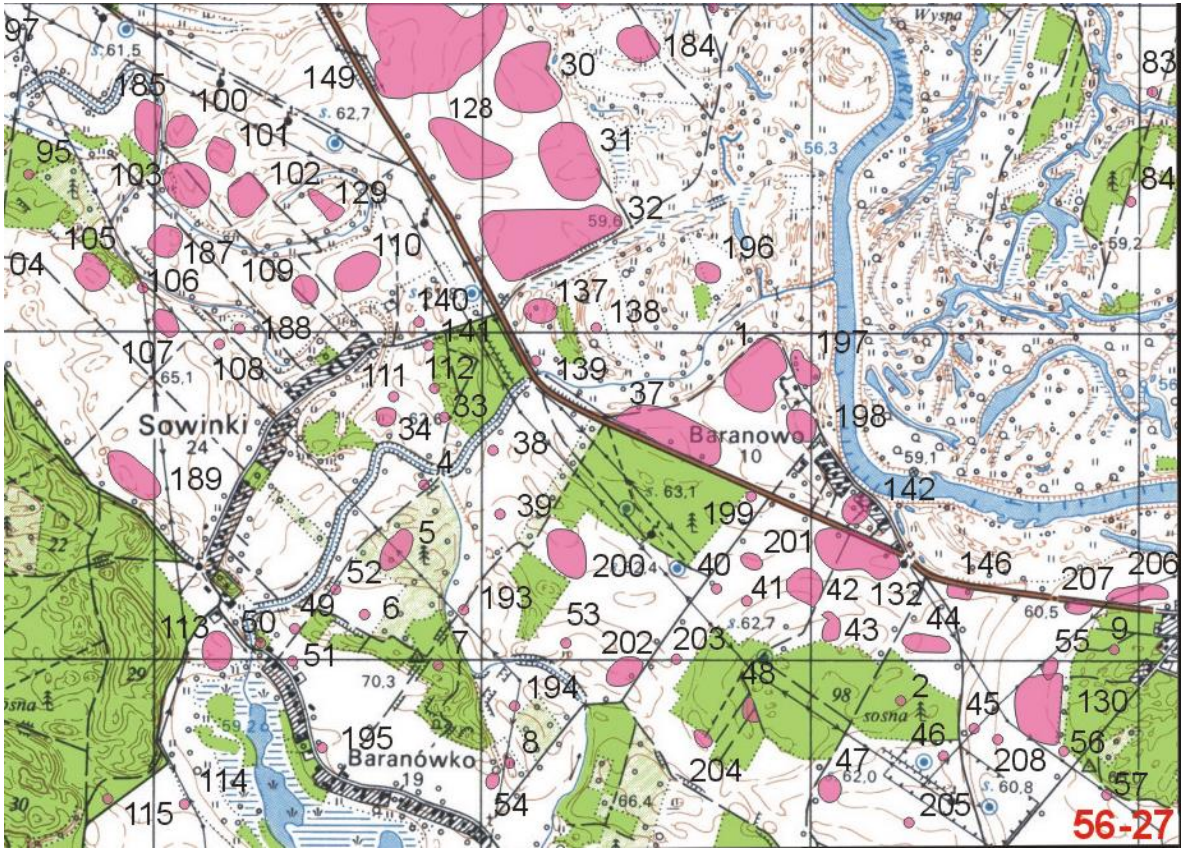

4. Adres:

AZP 56-27/4

stanowisko w miejscowości nr 1

5. Przynależność administracyjna

województwo: wielkopolskie

powiat: poznański

gmina: Mosina

6. Formy ochrony: ustalenia ochrony w miejscowym planie zagospodarowania przestrzennego albo w decyzji o ustaleniu lokalizacji inwestycji celu publicznego, decyzji o warunkach zabudowy, decyzji o zezwoleniu na realizację inwestycji drogowej, decyzji o ustaleniu lokalizacji linii kolejowej lub decyzji o zezwoleniu na realizację inwestycji w zakresie lotniska użytku publicznego.

7. Opracowanie karty: 31.08.2015 r.

GEZ	KARTA ADRESOWA GMINNEJ EWIDENCJI ZABYTKÓW	3. Miejscowość: BARANÓWKO

37. Nazwa:	2. Czas powstania:
ślad osadniczy	Kultura łużycka

8. Fotografia z opisem wskazującym orientację albo mapa z zaznaczonym stanowiskiem archeologicznym

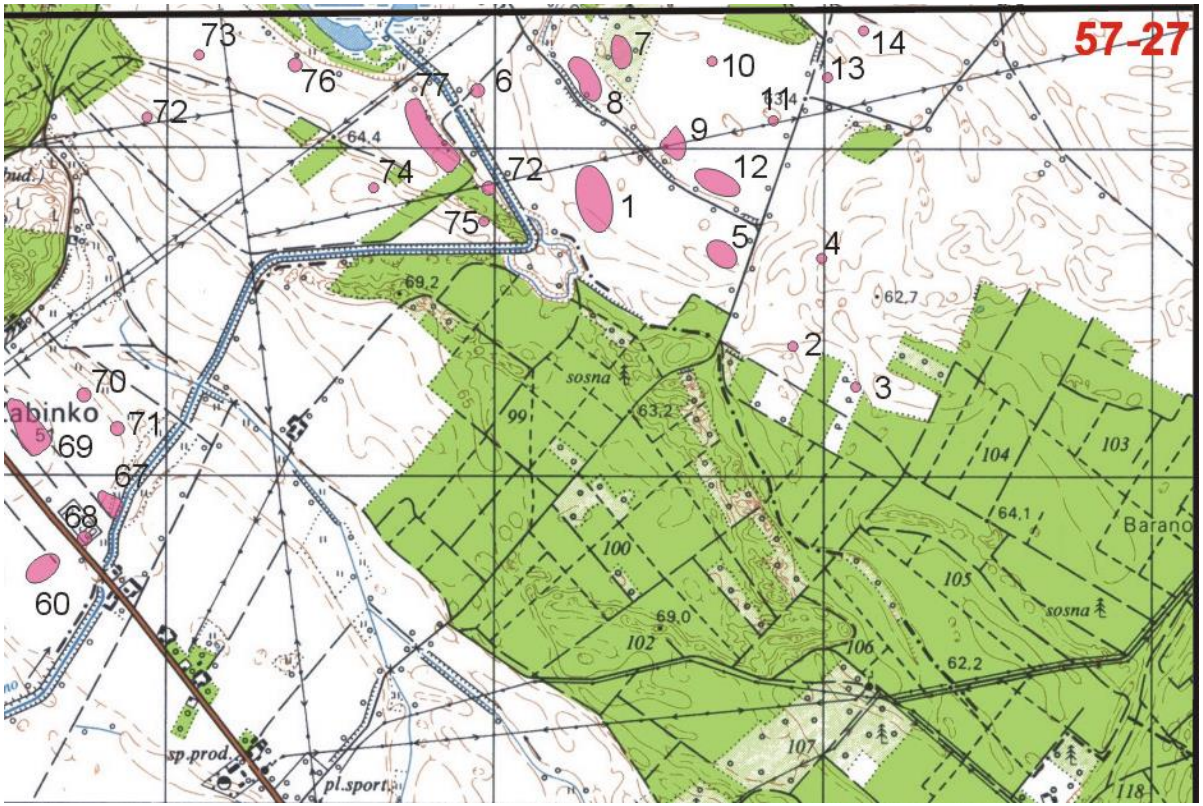

4. Adres:

AZP 57-27/4

stanowisko w miejscowości nr 19

5. Przynależność administracyjna

województwo: wielkopolskie

powiat: poznański

gmina: Mosina

6. Formy ochrony: ustalenia ochrony w miejscowym planie zagospodarowania przestrzennego albo w decyzji o ustaleniu lokalizacji inwestycji celu publicznego, decyzji o warunkach zabudowy, decyzji o zezwoleniu na realizację inwestycji drogowej, decyzji o ustaleniu lokalizacji linii kolejowej lub decyzji o zezwoleniu na realizację inwestycji w zakresie lotniska użytku publicznego.

7. Opracowanie karty: 31.08.2015 r.

GEZ	KARTA ADRESOWA GMINNEJ EWIDENCJI ZABYTKÓW	3. Miejscowość: BARANÓWKO

38. Nazwa:	2. Czas powstania:
punkt osadniczy punkt osadniczy ślad osadniczy	Mezolit Kultura łużycka ?

8. Fotografia z opisem wskazującym orientację albo mapa z zaznaczonym stanowiskiem archeologicznym

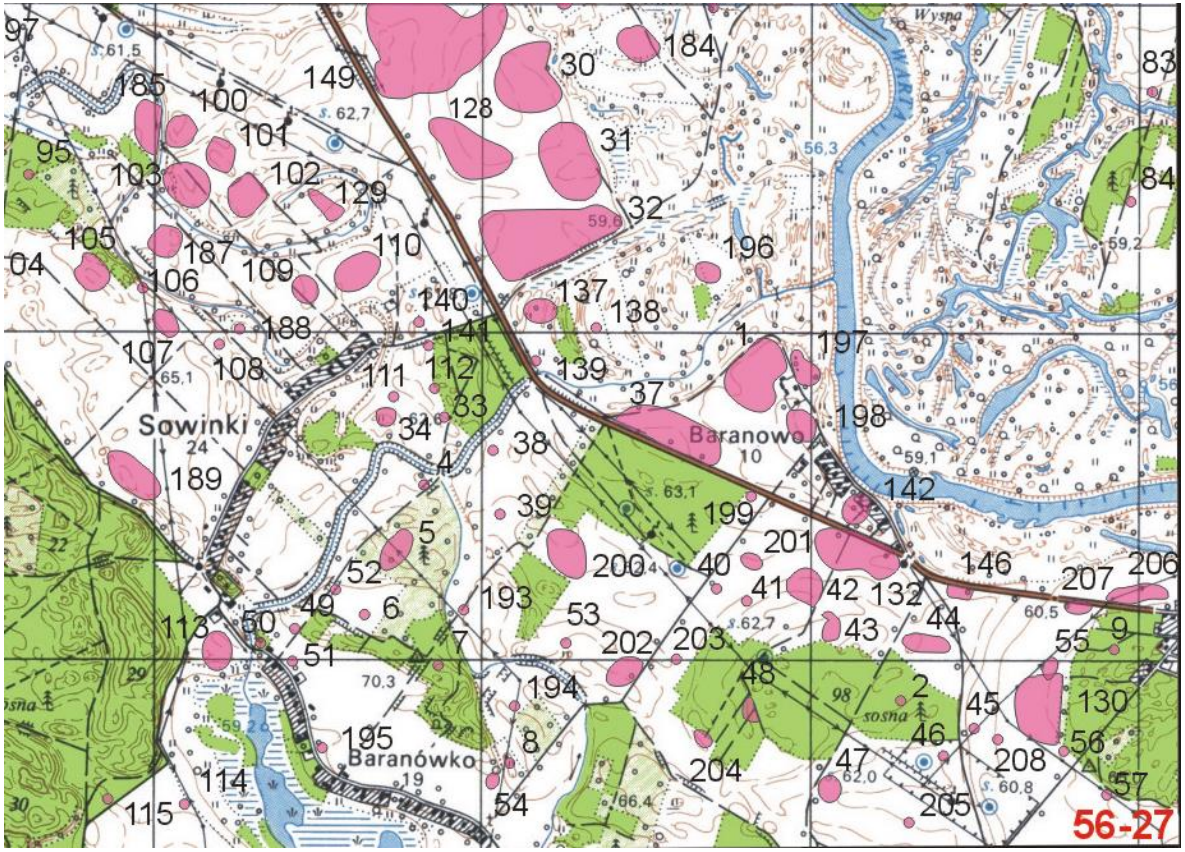

4. Adres:

AZP 56-27/5

stanowisko w miejscowości nr 2

5. Przynależność administracyjna

województwo: wielkopolskie

powiat: poznański

gmina: Mosina

6. Formy ochrony: ustalenia ochrony w miejscowym planie zagospodarowania przestrzennego albo w decyzji o ustaleniu lokalizacji inwestycji celu publicznego, decyzji o warunkach zabudowy, decyzji o zezwoleniu na realizację inwestycji drogowej, decyzji o ustaleniu lokalizacji linii kolejowej lub decyzji o zezwoleniu na realizację inwestycji w zakresie lotniska użytku publicznego.

7. Opracowanie karty: 31.08.2015 r.

GEZ	KARTA ADRESOWA GMINNEJ EWIDENCJI ZABYTKÓW	3. Miejscowość: BARANÓWKO

39. Nazwa:	2. Czas powstania:
ślad osadniczy punkt osadniczy ślad osadniczy	Kultura pucharów lejkowatych Wczesne średniowiecze ?

8. Fotografia z opisem wskazującym orientację albo mapa z zaznaczonym stanowiskiem archeologicznym

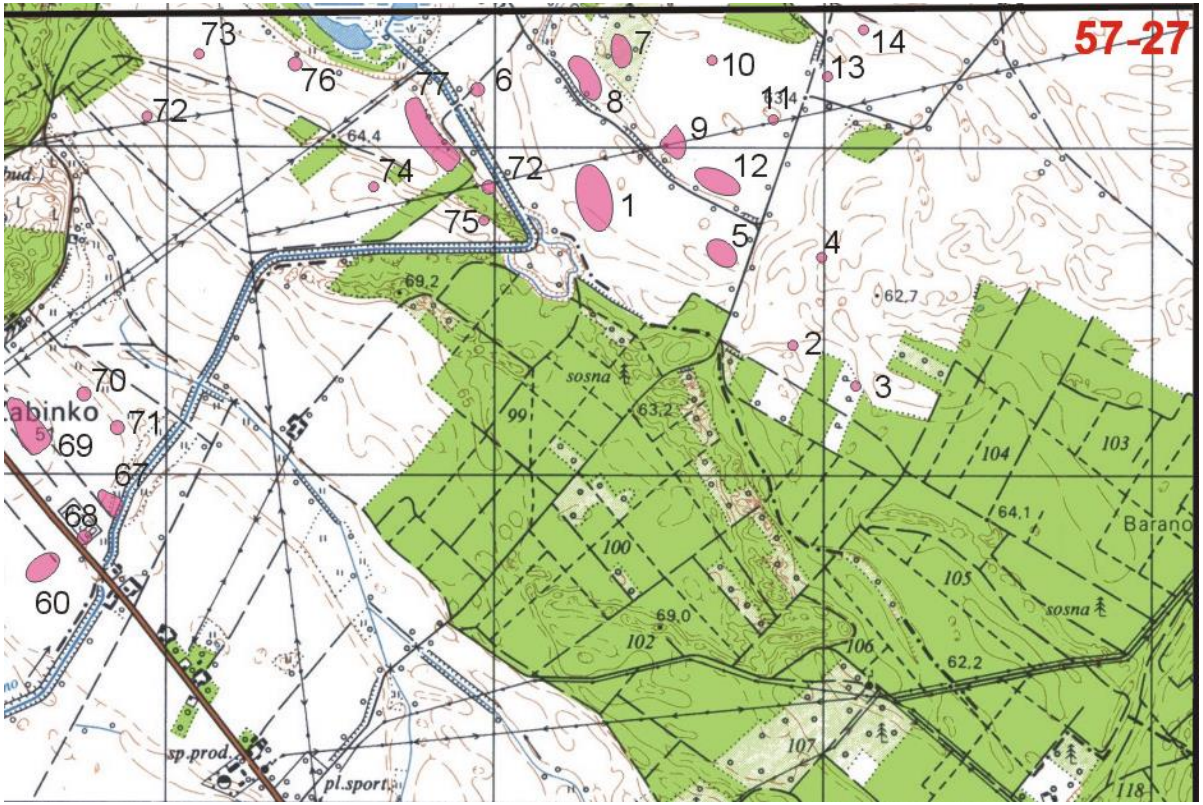

4. Adres:

AZP 57-27/5

stanowisko w miejscowości nr 20

5. Przynależność administracyjna

województwo: wielkopolskie

powiat: poznański

gmina: Mosina

6. Formy ochrony: ustalenia ochrony w miejscowym planie zagospodarowania przestrzennego albo w decyzji o ustaleniu lokalizacji inwestycji celu publicznego, decyzji o warunkach zabudowy, decyzji o zezwoleniu na realizację inwestycji drogowej, decyzji o ustaleniu lokalizacji linii kolejowej lub decyzji o zezwoleniu na realizację inwestycji w zakresie lotniska użytku publicznego.

7. Opracowanie karty: 31.08.2015 r.

GEZ	KARTA ADRESOWA GMINNEJ EWIDENCJI ZABYTKÓW	3. Miejscowość: BARANÓWKO

40. Nazwa:	2. Czas powstania:
ślad osadniczy	Mezolit

8. Fotografia z opisem wskazującym orientację albo mapa z zaznaczonym stanowiskiem archeologicznym

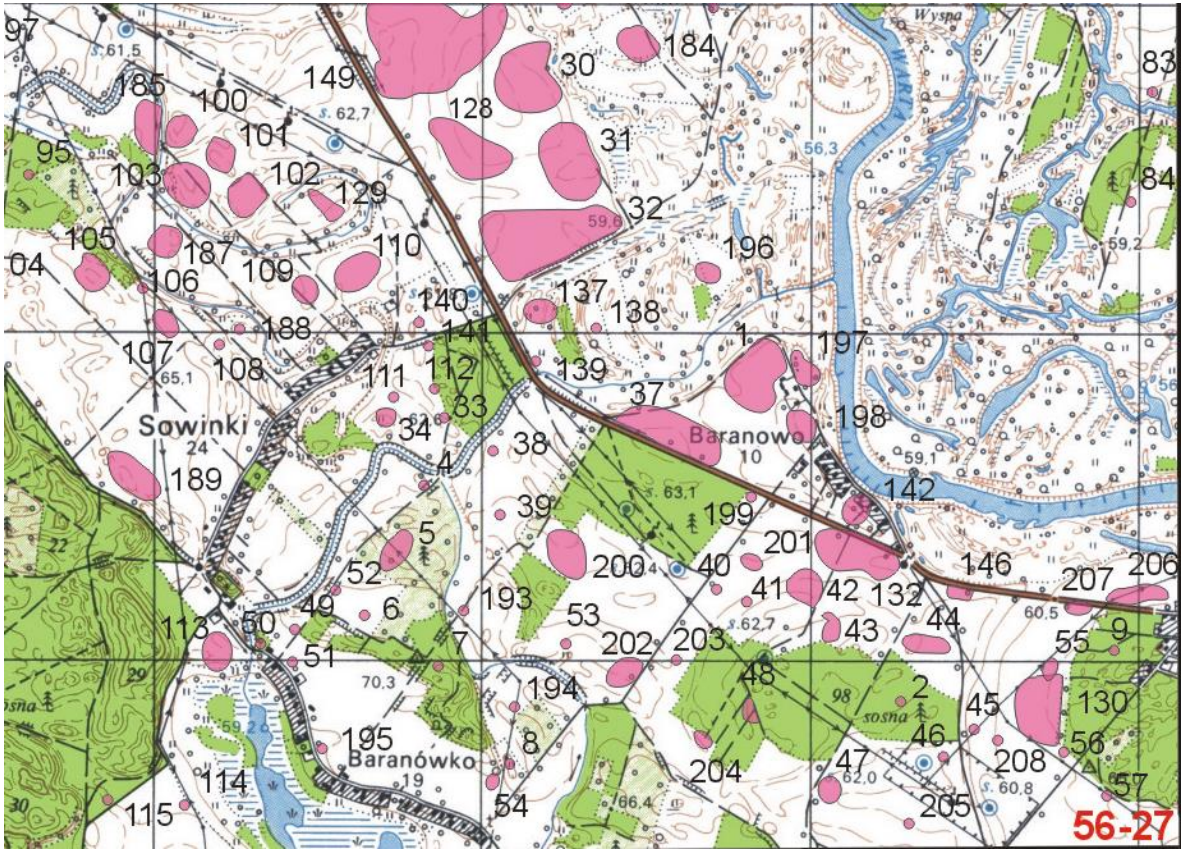

4. Adres:

AZP 56-27/6

stanowisko w miejscowości nr 3

5. Przynależność administracyjna

województwo: wielkopolskie

powiat: poznański

gmina: Mosina

6. Formy ochrony: ustalenia ochrony w miejscowym planie zagospodarowania przestrzennego albo w decyzji o ustaleniu lokalizacji inwestycji celu publicznego, decyzji o warunkach zabudowy, decyzji o zezwoleniu na realizację inwestycji drogowej, decyzji o ustaleniu lokalizacji linii kolejowej lub decyzji o zezwoleniu na realizację inwestycji w zakresie lotniska użytku publicznego.

7. Opracowanie karty: 31.08.2015 r.

GEZ	KARTA ADRESOWA GMINNEJ EWIDENCJI ZABYTKÓW	3. Miejscowość: BARANÓWKO

41. Nazwa:	2. Czas powstania:
ślad osadniczy	Kultura pucharów lejkowatych
ślad osadniczy	Wczesne średniowiecze
ślad osadniczy	Późne średniowiecze
ślad osadniczy	?

8. Fotografia z opisem wskazującym orientację albo mapa z zaznaczonym stanowiskiem archeologicznym

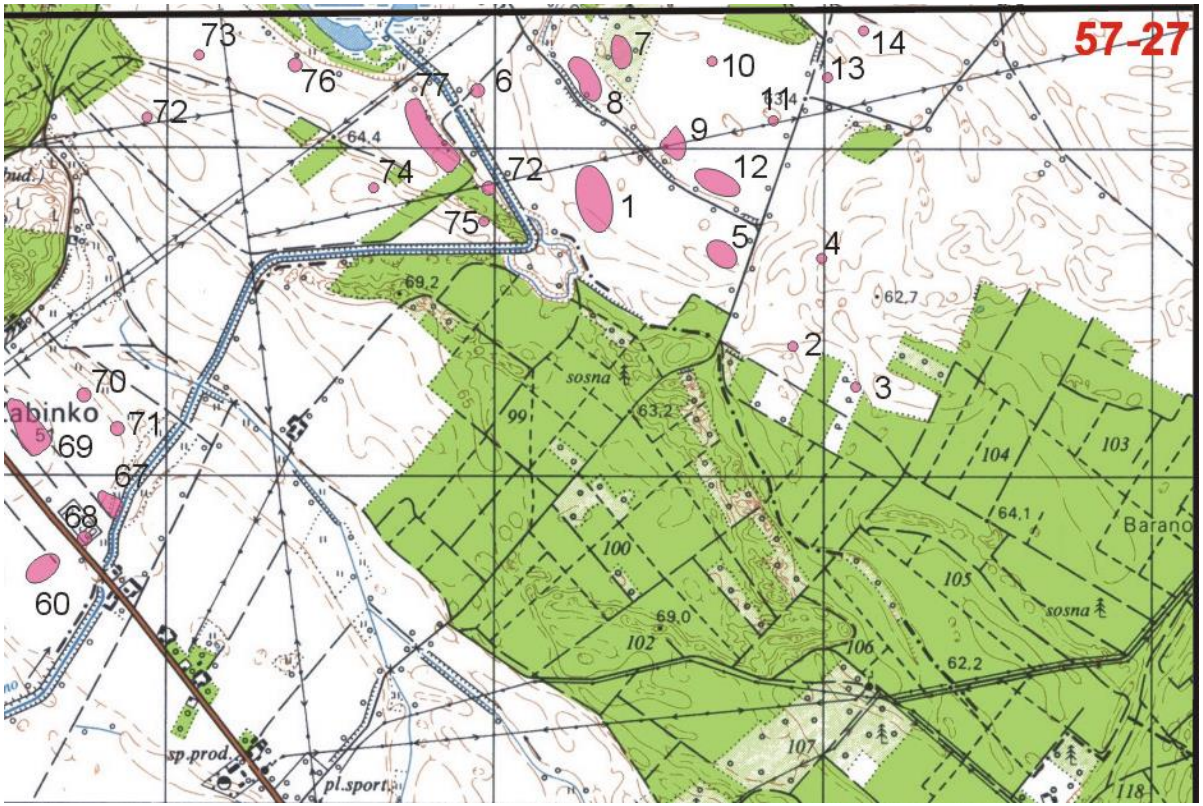

4. Adres:

AZP 57-27/6

stanowisko w miejscowości nr 21

5. Przynależność administracyjna

województwo: wielkopolskie

powiat: poznański

gmina: Mosina

6. Formy ochrony: ustalenia ochrony w miejscowym planie zagospodarowania przestrzennego albo w decyzji o ustaleniu lokalizacji inwestycji celu publicznego, decyzji o warunkach zabudowy, decyzji o zezwoleniu na realizację inwestycji drogowej, decyzji o ustaleniu lokalizacji linii kolejowej lub decyzji o zezwoleniu na realizację inwestycji w zakresie lotniska użytku publicznego.

7. Opracowanie karty: 31.08.2015 r.

GEZ	KARTA ADRESOWA GMINNEJ EWIDENCJI ZABYTKÓW	3. Miejscowość: BARANÓWKO

42. Nazwa:	2. Czas powstania:
punkt osadniczy	Mezolit

8. Fotografia z opisem wskazującym orientację albo mapa z zaznaczonym stanowiskiem archeologicznym

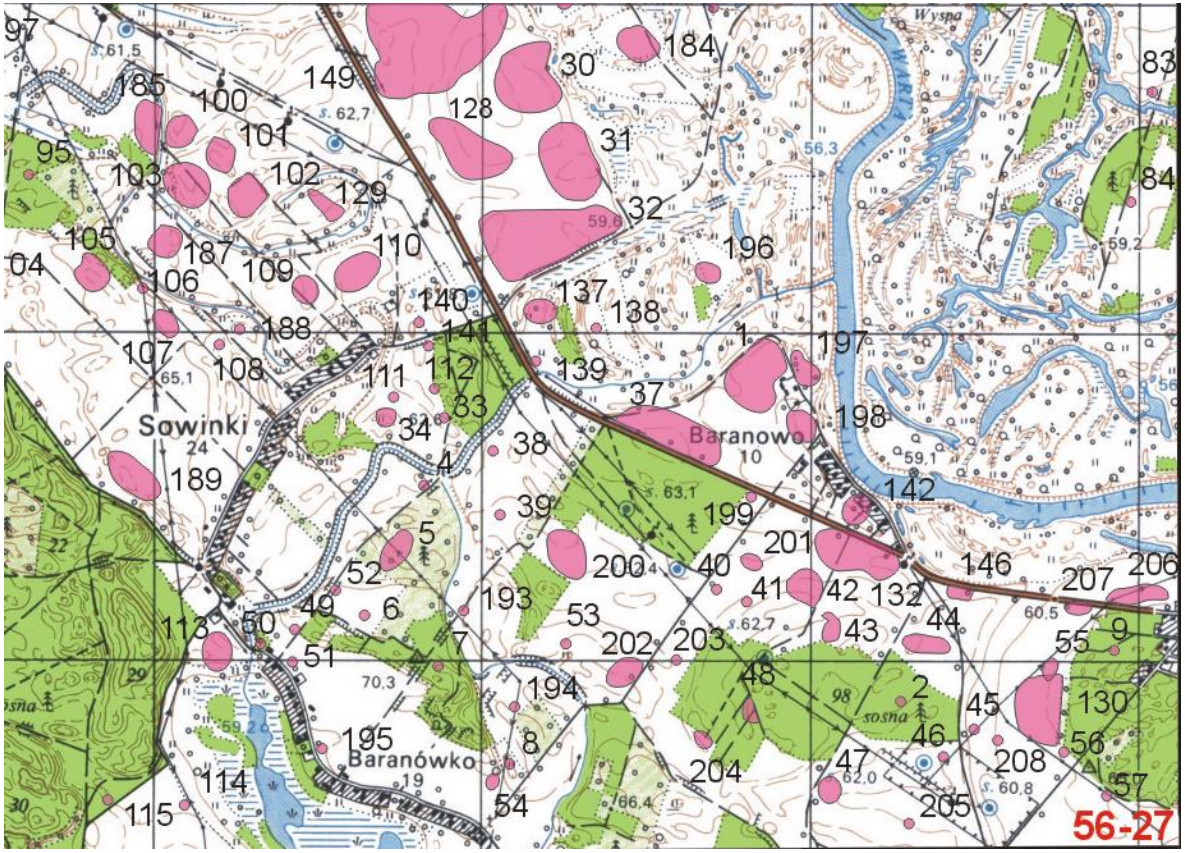

4. Adres:

AZP 56-27/7

stanowisko w miejscowości nr 4

5. Przynależność administracyjna

województwo: wielkopolskie

powiat: poznański

gmina: Mosina

6. Formy ochrony: ustalenia ochrony w miejscowym planie zagospodarowania przestrzennego albo w decyzji o ustaleniu lokalizacji inwestycji celu publicznego, decyzji o warunkach zabudowy, decyzji o zezwoleniu na realizację inwestycji drogowej, decyzji o ustaleniu lokalizacji linii kolejowej lub decyzji o zezwoleniu na realizację inwestycji w zakresie lotniska użytku publicznego.

7. Opracowanie karty: 31.08.2015 r.

GEZ	KARTA ADRESOWA GMINNEJ EWIDENCJI ZABYTKÓW	3. Miejscowość: BARANÓWKO
43. Nazwa: osada	2. Czas powstania: Kultura pucharów lejkowatych	

8. Fotografia z opisem wskazującym orientację albo mapa z zaznaczonym stanowiskiem archeologicznym

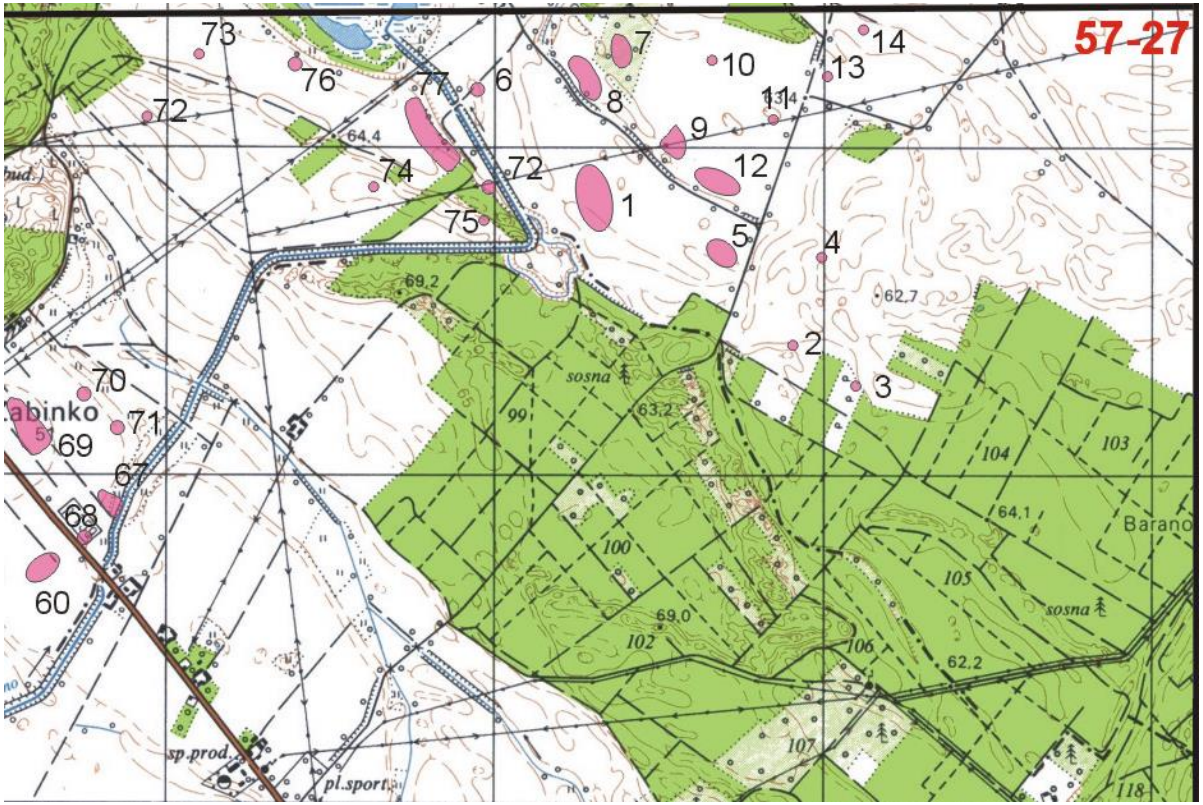

4. Adres:

AZP 57-27/7

stanowisko w miejscowości nr 22

5. Przynależność administracyjna

województwo: wielkopolskie

powiat: poznański

gmina: Mosina

6. Formy ochrony: ustalenia ochrony w miejscowym planie zagospodarowania przestrzennego albo w decyzji o ustaleniu lokalizacji inwestycji celu publicznego, decyzji o warunkach zabudowy, decyzji o zezwoleniu na realizację inwestycji drogowej, decyzji o ustaleniu lokalizacji linii kolejowej lub decyzji o zezwoleniu na realizację inwestycji w zakresie lotniska użytku publicznego.

7. Opracowanie karty: 31.08.2015 r.

GEZ	KARTA ADRESOWA GMINNEJ EWIDENCJI ZABYTKÓW	3. Miejscowość: BARANÓWKO

44. Nazwa:	2. Czas powstania:
punkt osadniczy	Mezolit

8. Fotografia z opisem wskazującym orientację albo mapa z zaznaczonym stanowiskiem archeologicznym

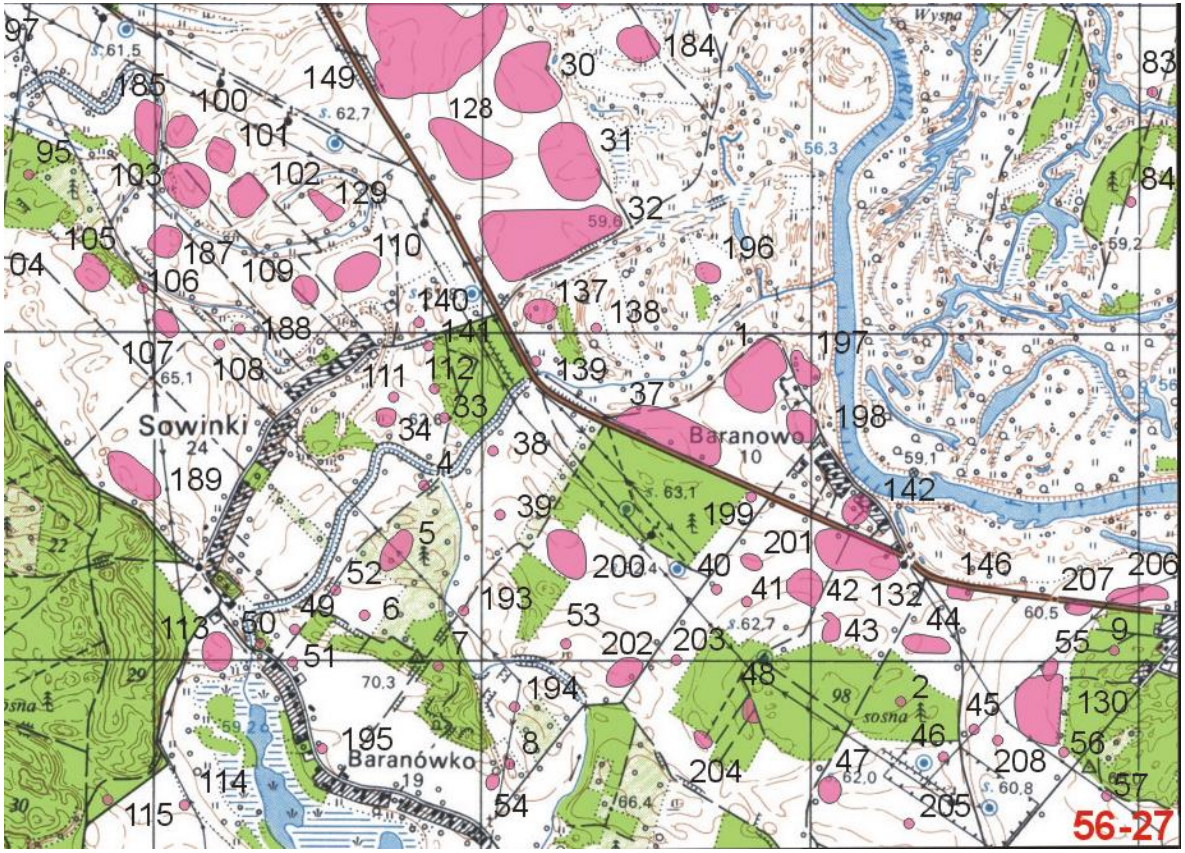

4. Adres:

AZP 56-27/8

stanowisko w miejscowości nr 5

5. Przynależność administracyjna

województwo: wielkopolskie

powiat: poznański

gmina: Mosina

6. Formy ochrony: ustalenia ochrony w miejscowym planie zagospodarowania przestrzennego albo w decyzji o ustaleniu lokalizacji inwestycji celu publicznego, decyzji o warunkach zabudowy, decyzji o zezwoleniu na realizację inwestycji drogowej, decyzji o ustaleniu lokalizacji linii kolejowej lub decyzji o zezwoleniu na realizację inwestycji w zakresie lotniska użytku publicznego.

7. Opracowanie karty: 31.08.2015 r.

GEZ	KARTA ADRESOWA GMINNEJ EWIDENCJI ZABYTKÓW	3. Miejscowość: BARANÓWKO

45. Nazwa:	2. Czas powstania:
ślad osadniczy punkt osadniczy ślad osadniczy punkt osadniczy	Schyłkowy neolit Kultura łużycka Wczesne średniowiecze ?

8. Fotografia z opisem wskazującym orientację albo mapa z zaznaczonym stanowiskiem archeologicznym

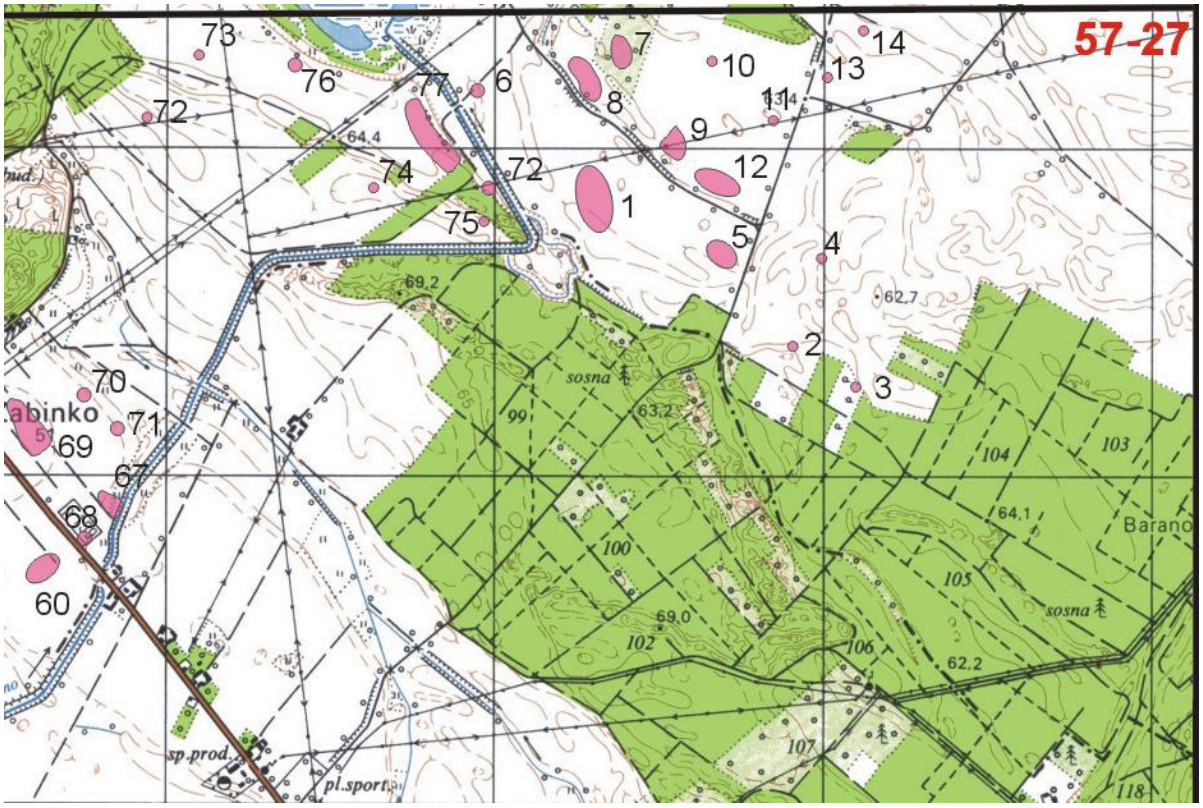

4. Adres:

AZP 57-27/8

stanowisko w miejscowości nr 23

5. Przynależność administracyjna

województwo: wielkopolskie

powiat: poznański

gmina: Mosina

6. Formy ochrony: ustalenia ochrony w miejscowym planie zagospodarowania przestrzennego albo w decyzji o ustaleniu lokalizacji inwestycji celu publicznego, decyzji o warunkach zabudowy, decyzji o zezwoleniu na realizację inwestycji drogowej, decyzji o ustaleniu lokalizacji linii kolejowej lub decyzji o zezwoleniu na realizację inwestycji w zakresie lotniska użytku publicznego.

7. Opracowanie karty: 31.08.2015 r.

.

GEZ	KARTA ADRESOWA GMINNEJ EWIDENCJI ZABYTKÓW	3. Miejscowość: **BARANÓWKO**

46. Nazwa:	2. Czas powstania:
ślad osadniczy ślad osadniczy ślad osadniczy	Kultura pucharów lejkowatych Kultura łużycka ?

8. Fotografia z opisem wskazującym orientację albo mapa z zaznaczonym stanowiskiem archeologicznym

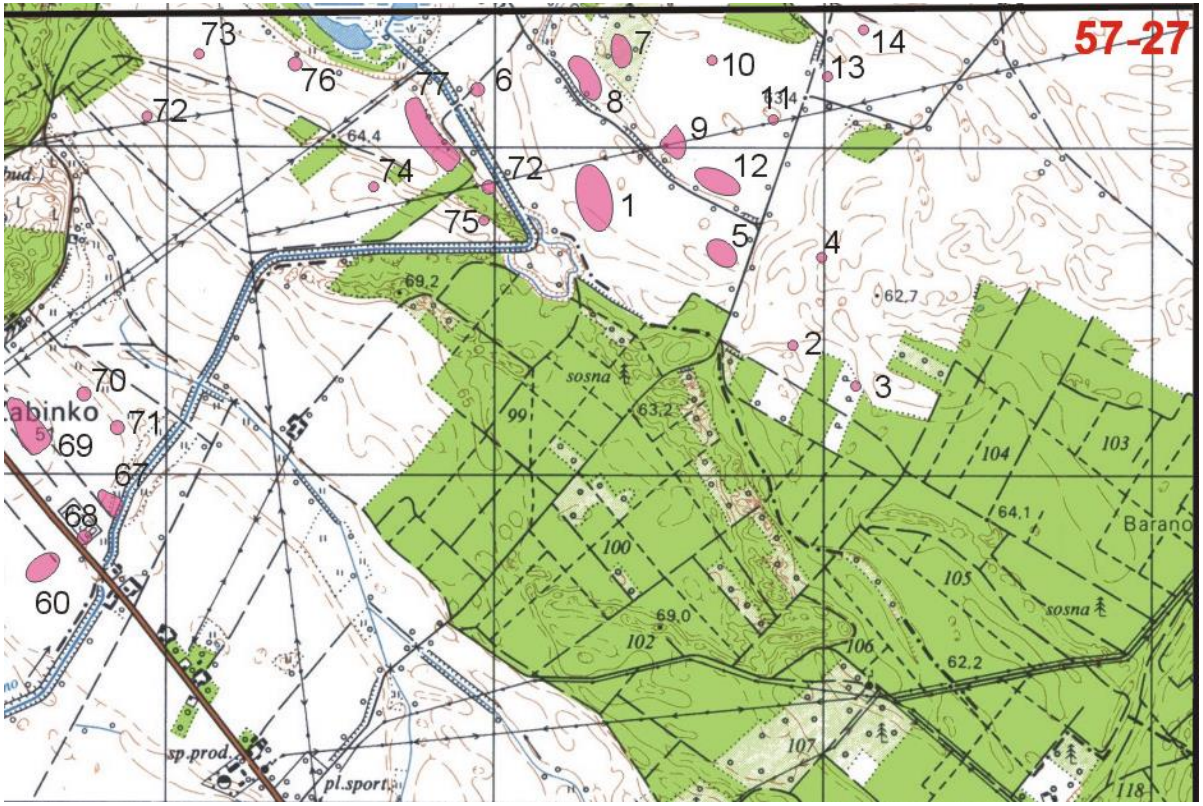

4. Adres:

AZP 57-27/9

stanowisko w miejscowości nr 24

5. Przynależność administracyjna

województwo: wielkopolskie

powiat: poznański

gmina: Mosina

6. Formy ochrony: ustalenia ochrony w miejscowym planie zagospodarowania przestrzennego albo w decyzji o ustaleniu lokalizacji inwestycji celu publicznego, decyzji o warunkach zabudowy, decyzji o zezwoleniu na realizację inwestycji drogowej, decyzji o ustaleniu lokalizacji linii kolejowej lub decyzji o zezwoleniu na realizację inwestycji w zakresie lotniska użytku publicznego.

7. Opracowanie karty: 31.08.2015 r.

GEZ	KARTA ADRESOWA GMINNEJ EWIDENCJI ZABYTKÓW	3. Miejscowość: BARANÓWKO

47. Nazwa:	2. Czas powstania:
ślad osadniczy	Wczesne średniowiecze

8. Fotografia z opisem wskazującym orientację albo mapa z zaznaczonym stanowiskiem archeologicznym

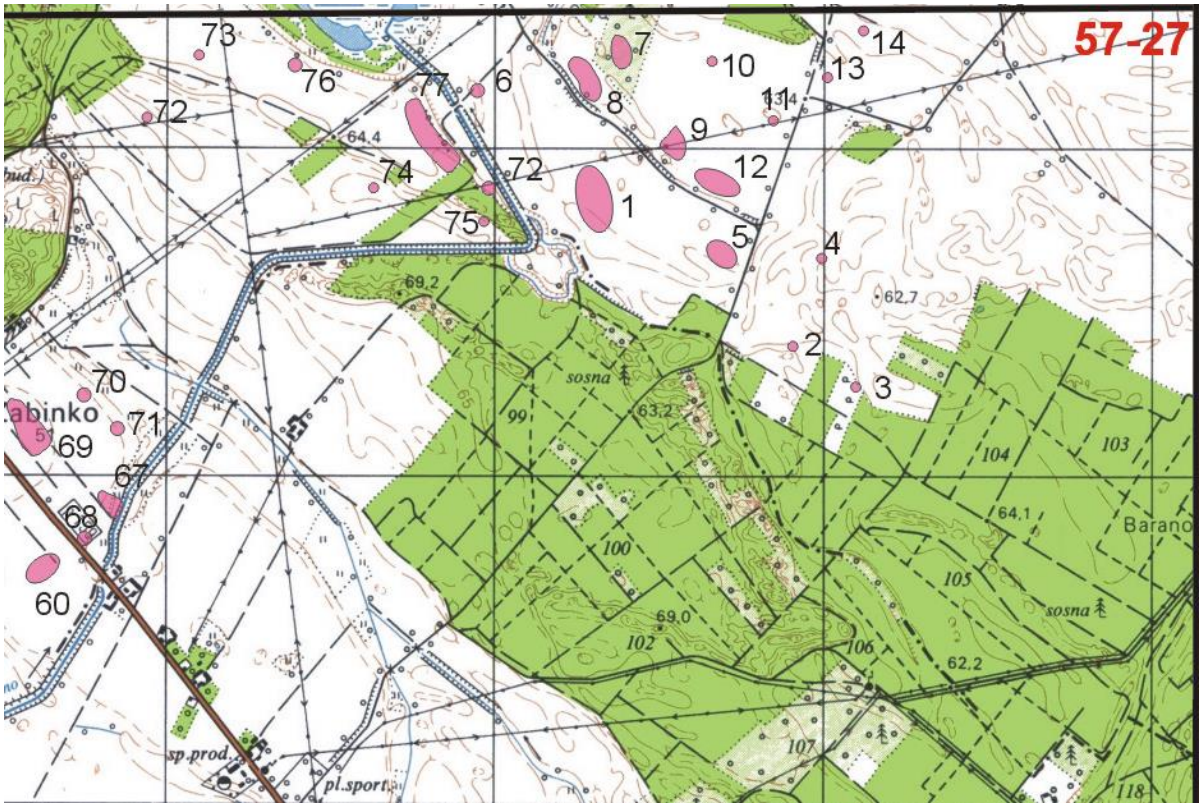

4. Adres:

AZP 57-27/10

stanowisko w miejscowości nr 25

5. Przynależność administracyjna

województwo: wielkopolskie

powiat: poznański

gmina: Mosina

6. Formy ochrony: ustalenia ochrony w miejscowym planie zagospodarowania przestrzennego albo w decyzji o ustaleniu lokalizacji inwestycji celu publicznego, decyzji o warunkach zabudowy, decyzji o zezwoleniu na realizację inwestycji drogowej, decyzji o ustaleniu lokalizacji linii kolejowej lub decyzji o zezwoleniu na realizację inwestycji w zakresie lotniska użytku publicznego.

7. Opracowanie karty: 31.08.2015 r.

.

GEZ	KARTA ADRESOWA GMINNEJ EWIDENCJI ZABYTKÓW	3. Miejscowość: BARANÓWKO

48. Nazwa:	2. Czas powstania:
ślad osadniczy	Wczesne średniowiecze?

8. Fotografia z opisem wskazującym orientację albo mapa z zaznaczonym stanowiskiem archeologicznym

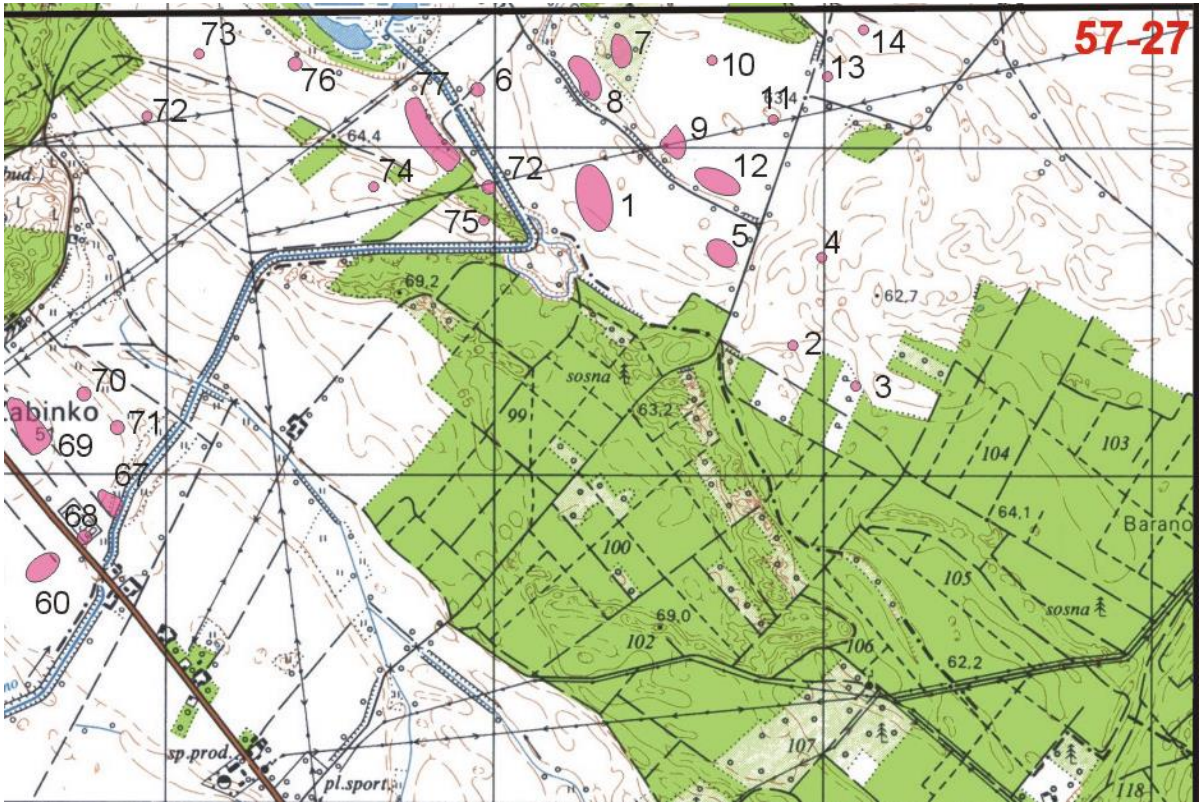

4. Adres:

AZP 57-27/11

stanowisko w miejscowości nr 26

5. Przynależność administracyjna

województwo: wielkopolskie

powiat: poznański

gmina: Mosina

6. Formy ochrony: ustalenia ochrony w miejscowym planie zagospodarowania przestrzennego albo w decyzji o ustaleniu lokalizacji inwestycji celu publicznego, decyzji o warunkach zabudowy, decyzji o zezwoleniu na realizację inwestycji drogowej, decyzji o ustaleniu lokalizacji linii kolejowej lub decyzji o zezwoleniu na realizację inwestycji w zakresie lotniska użytku publicznego.

7. Opracowanie karty: 31.08.2015 r.

GEZ	KARTA ADRESOWA GMINNEJ EWIDENCJI ZABYTKÓW	3. Miejscowość: BARANÓWKO

49. Nazwa:	2. Czas powstania:
ślad osadniczy	Mezolit
ślad osadniczy	Kultura pucharów lejkowatych
ślad osadniczy	Kultura łużycka
ślad osadniczy	Kultura przeworska
ślad osadniczy	Wczesne średniowiecze?
ślad osadniczy	?

8. Fotografia z opisem wskazującym orientację albo mapa z zaznaczonym stanowiskiem archeologicznym

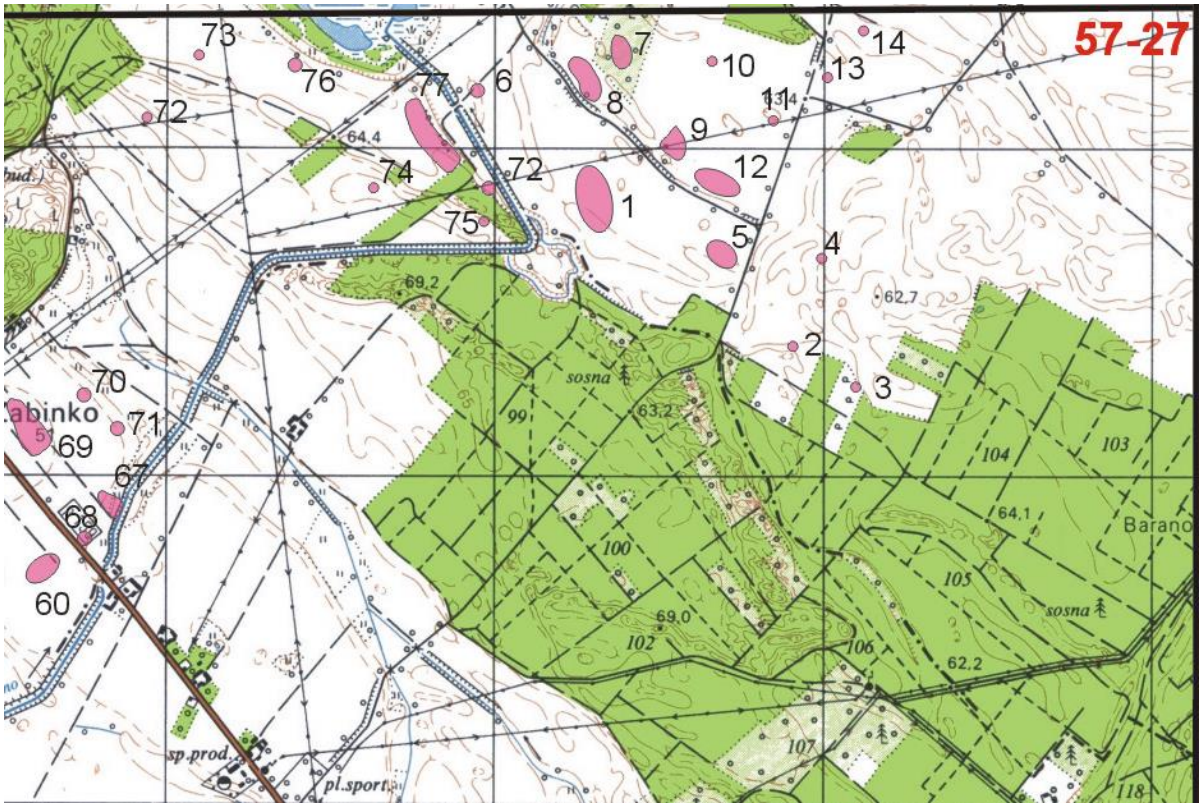

4. Adres:

AZP 57-27/12

stanowisko w miejscowości nr 27

5. Przynależność administracyjna

województwo: wielkopolskie

powiat: poznański

gmina: Mosina

6. Formy ochrony: ustalenia ochrony w miejscowym planie zagospodarowania przestrzennego albo w decyzji o ustaleniu lokalizacji inwestycji celu publicznego, decyzji o warunkach zabudowy, decyzji o zezwoleniu na realizację inwestycji drogowej, decyzji o ustaleniu lokalizacji linii kolejowej lub decyzji o zezwoleniu na realizację inwestycji w zakresie lotniska użytku publicznego.

7. Opracowanie karty: 31.08.2015 r.

GEZ	KARTA ADRESOWA GMINNEJ EWIDENCJI ZABYTKÓW	3. Miejscowość: BARANÓWKO

50. Nazwa:	2. Czas powstania:
ślad osadniczy ślad osadniczy	Kultura pucharów lejkowatych ?

8. Fotografia z opisem wskazującym orientację albo mapa z zaznaczonym stanowiskiem archeologicznym

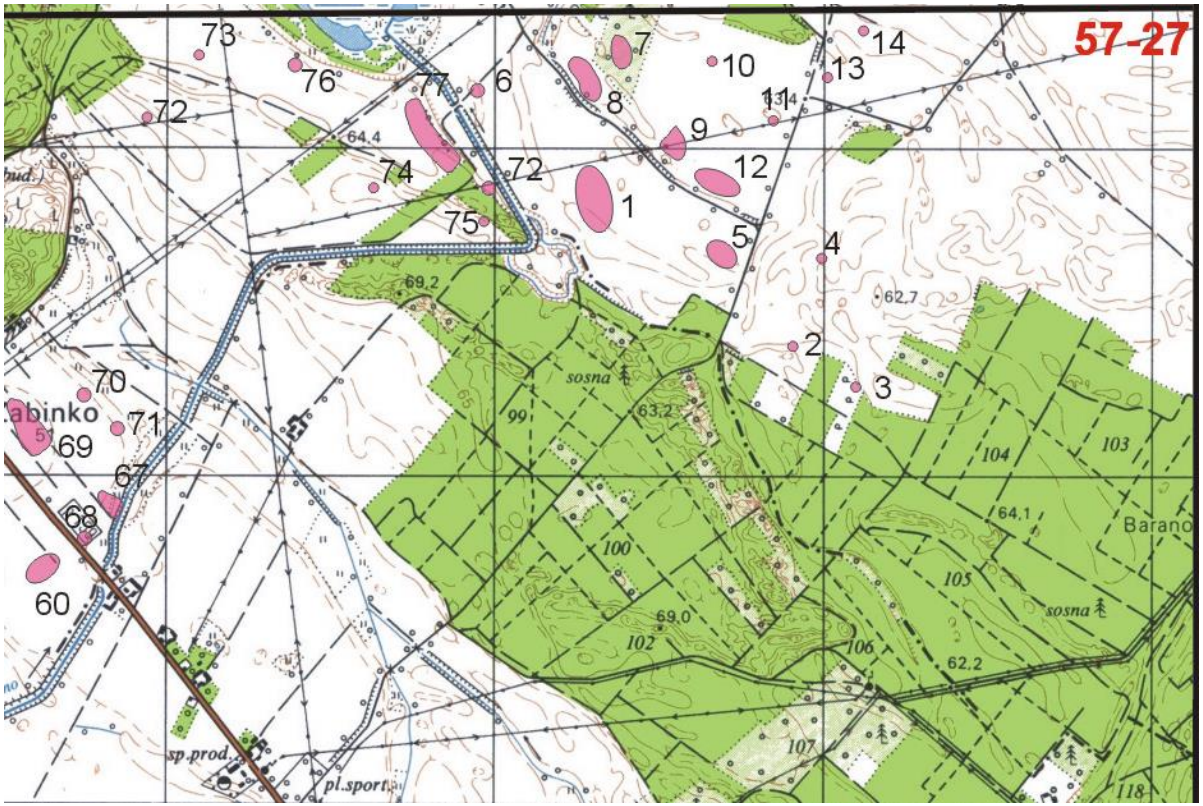

4. Adres:

AZP 57-27/13

stanowisko w miejscowości nr 28

5. Przynależność administracyjna

województwo: wielkopolskie

powiat: poznański

gmina: Mosina

6. Formy ochrony: ustalenia ochrony w miejscowym planie zagospodarowania przestrzennego albo w decyzji o ustaleniu lokalizacji inwestycji celu publicznego, decyzji o warunkach zabudowy, decyzji o zezwoleniu na realizację inwestycji drogowej, decyzji o ustaleniu lokalizacji linii kolejowej lub decyzji o zezwoleniu na realizację inwestycji w zakresie lotniska użytku publicznego.

7. Opracowanie karty: 31.08.2015 r.

GEZ	KARTA ADRESOWA GMINNEJ EWIDENCJI ZABYTKÓW	3. Miejscowość: **BARANÓWKO**

51. Nazwa:	2. Czas powstania:
ślad osadniczy	Okres nowożytny

8. Fotografia z opisem wskazującym orientację albo mapa z zaznaczonym stanowiskiem archeologicznym

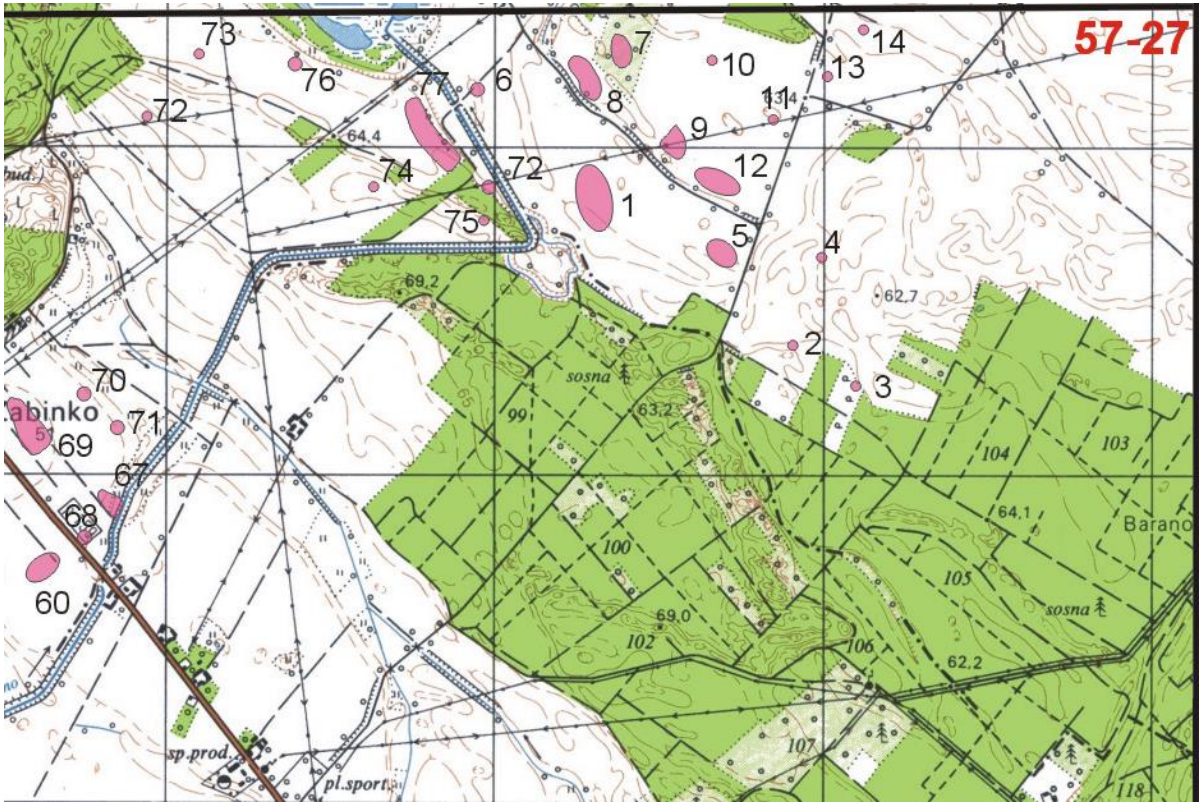

4. Adres:

AZP 57-27/14

stanowisko w miejscowości nr 29

5. Przynależność administracyjna

województwo: wielkopolskie

powiat: poznański

gmina: Mosina

6. Formy ochrony: ustalenia ochrony w miejscowym planie zagospodarowania przestrzennego albo w decyzji o ustaleniu lokalizacji inwestycji celu publicznego, decyzji o warunkach zabudowy, decyzji o zezwoleniu na realizację inwestycji drogowej, decyzji o ustaleniu lokalizacji linii kolejowej lub decyzji o zezwoleniu na realizację inwestycji w zakresie lotniska użytku publicznego.

7. Opracowanie karty: 31.08.2015 r.

GEZ	KARTA ADRESOWA GMINNEJ EWIDENCJI ZABYTKÓW	3. Miejscowość: BARANÓWKO

52. Nazwa:	2. Czas powstania:
punkt osadniczy	Mezolit
punkt osadniczy	Kultura grobów kloszowych
ślad osadniczy	Kultura pucharów lejkowatych
punkt osadniczy	Kultura pomorska
punkt osadniczy	Kultura przeworska
punkt osadniczy	Wczesne średniowiecze

8. Fotografia z opisem wskazującym orientację albo mapa z zaznaczonym stanowiskiem archeologicznym

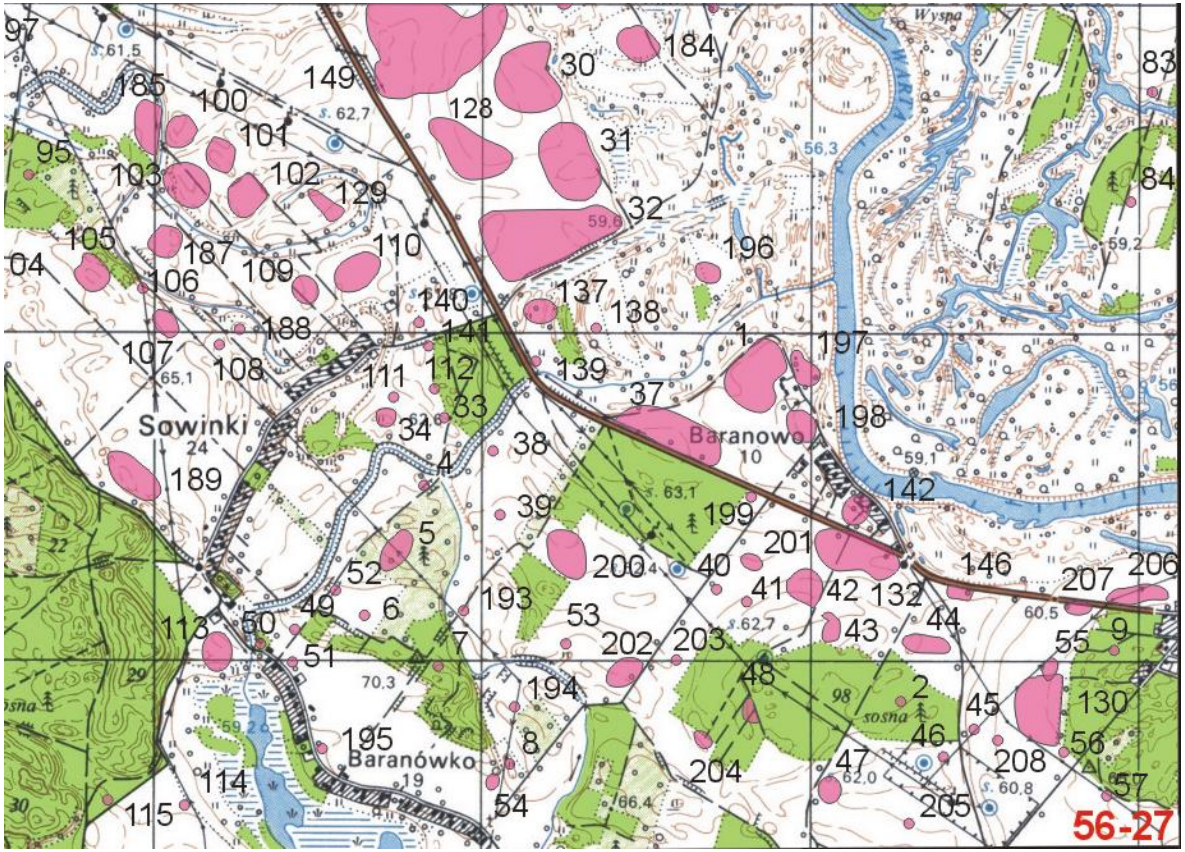

4. Adres:

AZP 56-27/33

stanowisko w miejscowości nr 6

5. Przynależność administracyjna

województwo: wielkopolskie

powiat: poznański

gmina: Mosina

6. Formy ochrony: ustalenia ochrony w miejscowym planie zagospodarowania przestrzennego albo w decyzji o ustaleniu lokalizacji inwestycji celu publicznego, decyzji o warunkach zabudowy, decyzji o zezwoleniu na realizację inwestycji drogowej, decyzji o ustaleniu lokalizacji linii kolejowej lub decyzji o zezwoleniu na realizację inwestycji w zakresie lotniska użytku publicznego.

7. Opracowanie karty: 31.08.2015 r.

GEZ	KARTA ADRESOWA GMINNEJ EWIDENCJI ZABYTKÓW	3. Miejscowość: BARANÓWKO

53. Nazwa:	2. Czas powstania:
ślad osadniczy	Kultura ceramiki wstęgowej
punkt osadniczy	Kultura łużycka
punkt osadniczy	Okres nowożytny
ślad osadniczy	Wczesne średniowiecze?
ślad osadniczy	?

8. Fotografia z opisem wskazującym orientację albo mapa z zaznaczonym stanowiskiem archeologicznym

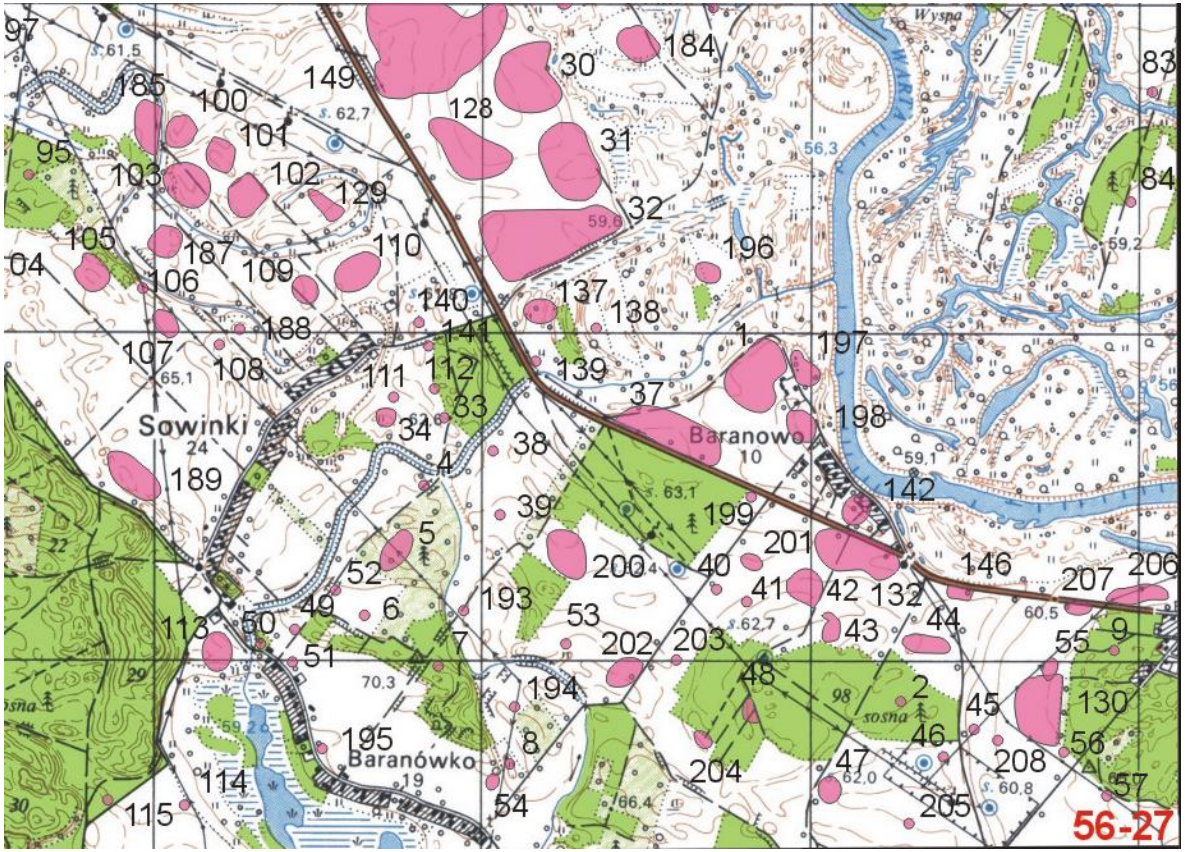

4. Adres:

AZP 56-27/34

stanowisko w miejscowości nr 7

5. Przynależność administracyjna

województwo: wielkopolskie

powiat: poznański

gmina: Mosina

6. Formy ochrony: ustalenia ochrony w miejscowym planie zagospodarowania przestrzennego albo w decyzji o ustaleniu lokalizacji inwestycji celu publicznego, decyzji o warunkach zabudowy, decyzji o zezwoleniu na realizację inwestycji drogowej, decyzji o ustaleniu lokalizacji linii kolejowej lub decyzji o zezwoleniu na realizację inwestycji w zakresie lotniska użytku publicznego.

7. Opracowanie karty: 31.08.2015 r.

GEZ	KARTA ADRESOWA GMINNEJ EWIDENCJI ZABYTKÓW	3. Miejscowość: BARANÓWKO

54. Nazwa:	2. Czas powstania:
punkt osadniczy	Epoka kamienia

8. Fotografia z opisem wskazującym orientację albo mapa z zaznaczonym stanowiskiem archeologicznym

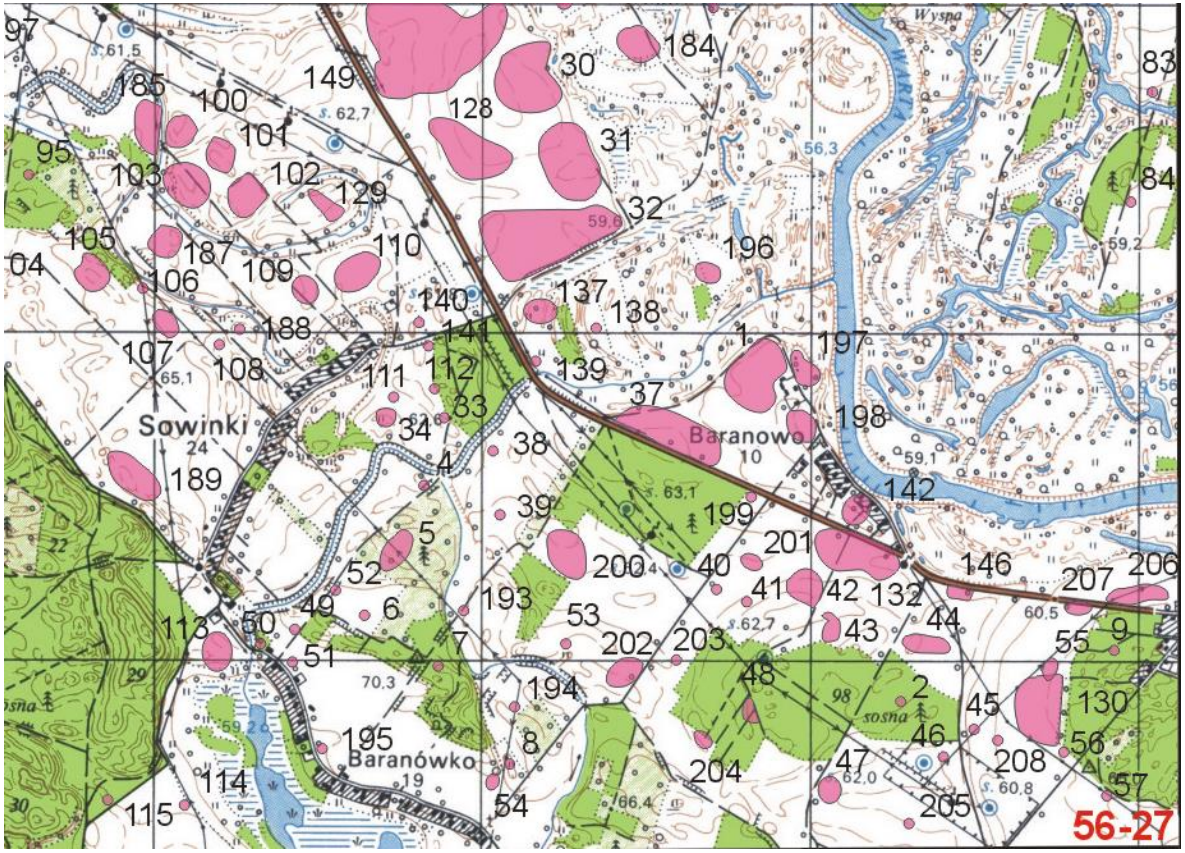

4. Adres:

AZP 56-27/49

stanowisko w miejscowości nr 8

5. Przynależność administracyjna

województwo: wielkopolskie

powiat: poznański

gmina: Mosina

6. Formy ochrony: ustalenia ochrony w miejscowym planie zagospodarowania przestrzennego albo w decyzji o ustaleniu lokalizacji inwestycji celu publicznego, decyzji o warunkach zabudowy, decyzji o zezwoleniu na realizację inwestycji drogowej, decyzji o ustaleniu lokalizacji linii kolejowej lub decyzji o zezwoleniu na realizację inwestycji w zakresie lotniska użytku publicznego.

7. Opracowanie karty: 31.08.2015 r.

GEZ	KARTA ADRESOWA GMINNEJ EWIDENCJI ZABYTKÓW	3. Miejscowość: BARANÓWKO

55. Nazwa:	2. Czas powstania:
ślad osadniczy	Kultura pucharów lejkowatych
ślad osadniczy	Wczesne średniowiecze
ślad osadniczy	?

8. Fotografia z opisem wskazującym orientację albo mapa z zaznaczonym stanowiskiem archeologicznym

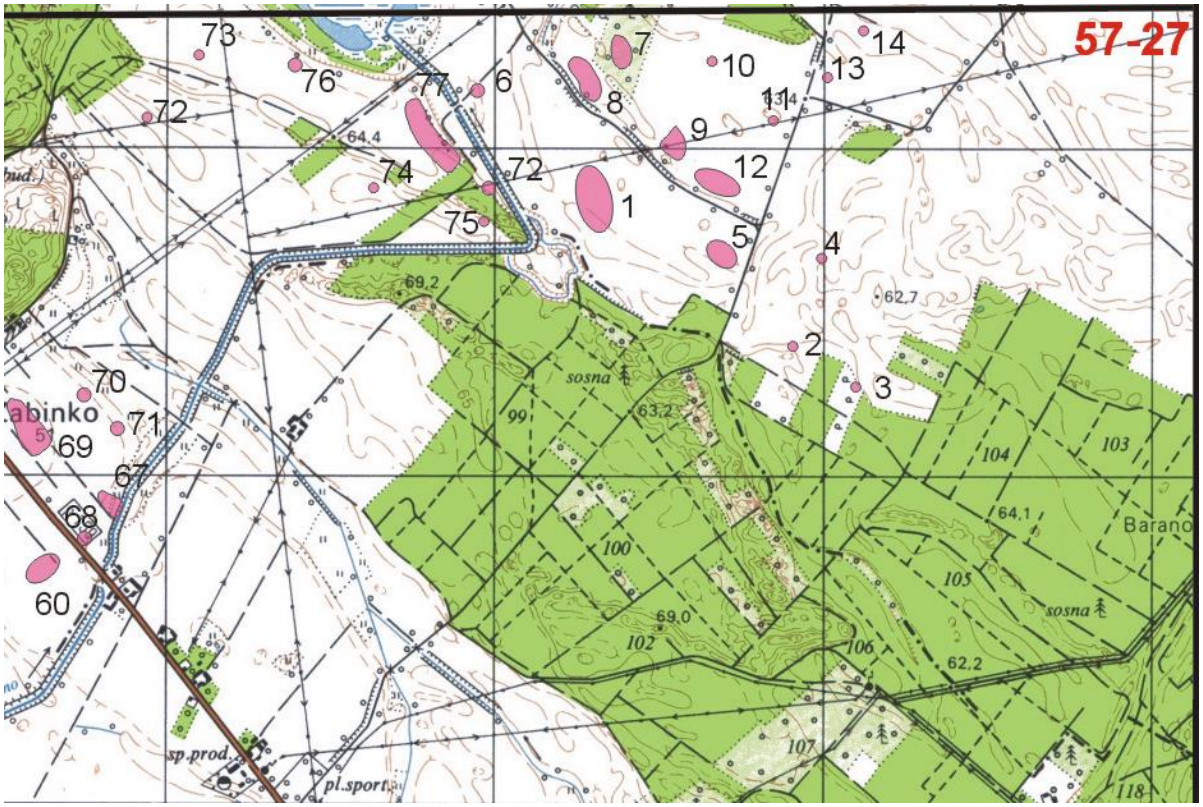

4. Adres:

AZP 57-27/49

stanowisko w miejscowości nr 8

5. Przynależność administracyjna

województwo: wielkopolskie

powiat: poznański

gmina: Mosina

6. Formy ochrony: ustalenia ochrony w miejscowym planie zagospodarowania przestrzennego albo w decyzji o ustaleniu lokalizacji inwestycji celu publicznego, decyzji o warunkach zabudowy, decyzji o zezwoleniu na realizację inwestycji drogowej, decyzji o ustaleniu lokalizacji linii kolejowej lub decyzji o zezwoleniu na realizację inwestycji w zakresie lotniska użytku publicznego.

7. Opracowanie karty: 31.08.2015 r.

GEZ	KARTA ADRESOWA GMINNEJ EWIDENCJI ZABYTKÓW	3. Miejscowość: BARANÓWKO

56. Nazwa:	2. Czas powstania:
ślad osadniczy	Mezolit

8. Fotografia z opisem wskazującym orientację albo mapa z zaznaczonym stanowiskiem archeologicznym

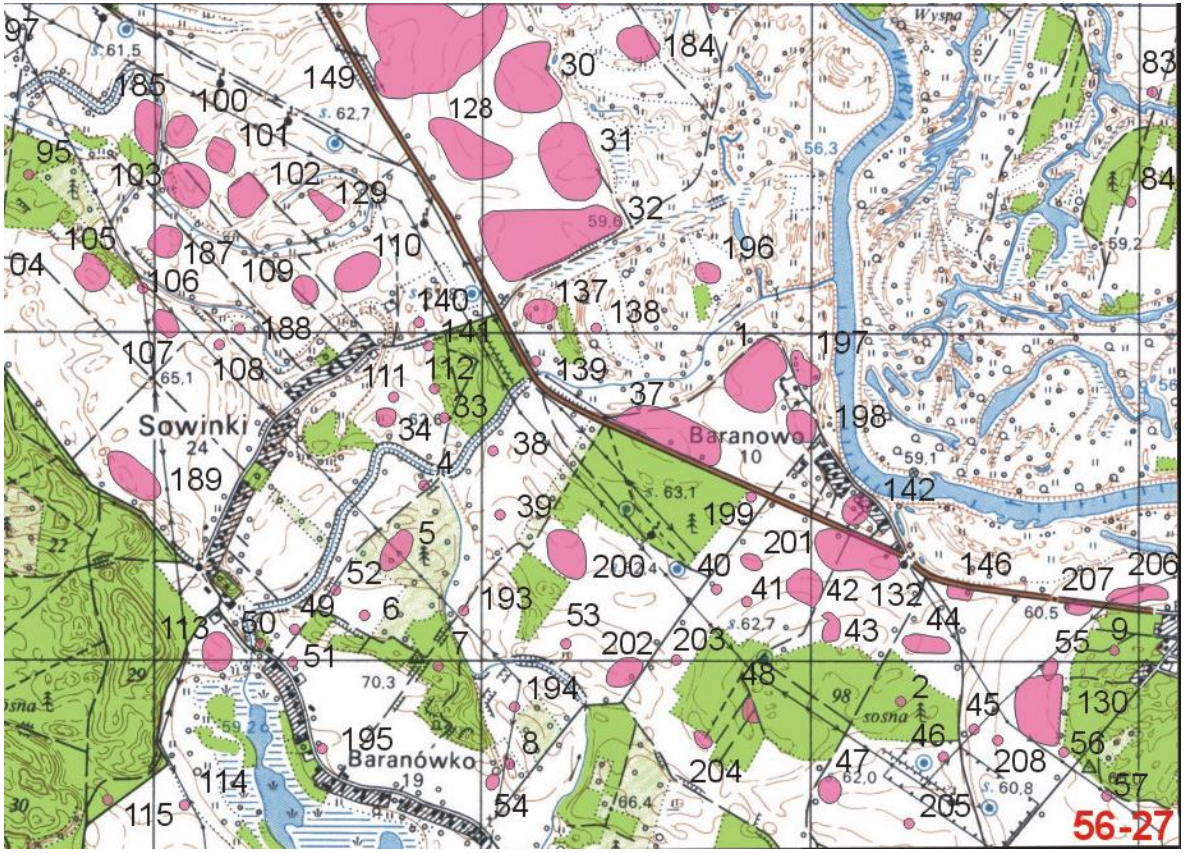

4. Adres:

AZP 56-27/50

stanowisko w miejscowości nr 9

5. Przynależność administracyjna

województwo: wielkopolskie

powiat: poznański

gmina: Mosina

6. Formy ochrony: ustalenia ochrony w miejscowym planie zagospodarowania przestrzennego albo w decyzji o ustaleniu lokalizacji inwestycji celu publicznego, decyzji o warunkach zabudowy, decyzji o zezwoleniu na realizację inwestycji drogowej, decyzji o ustaleniu lokalizacji linii kolejowej lub decyzji o zezwoleniu na realizację inwestycji w zakresie lotniska użytku publicznego.

7. Opracowanie karty: 31.08.2015 r.

GEZ	KARTA ADRESOWA GMINNEJ EWIDENCJI ZABYTKÓW	3. Miejscowość: BARANÓWKO

57. Nazwa:	2. Czas powstania:
ślad osadniczy	Mezolit

8. Fotografia z opisem wskazującym orientację albo mapa z zaznaczonym stanowiskiem archeologicznym

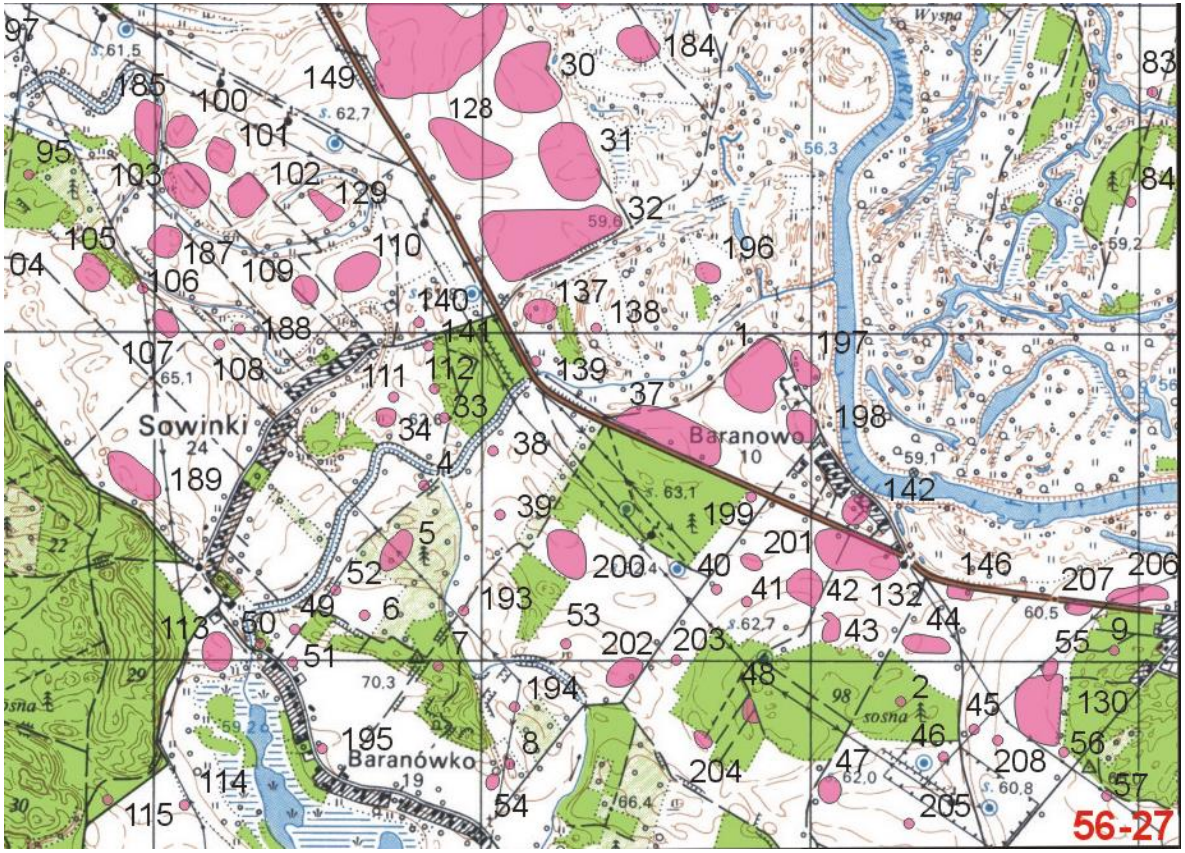

4. Adres:

AZP 56-27/51

stanowisko w miejscowości nr 10

5. Przynależność administracyjna

województwo: wielkopolskie

powiat: poznański

gmina: Mosina

6. Formy ochrony: ustalenia ochrony w miejscowym planie zagospodarowania przestrzennego albo w decyzji o ustaleniu lokalizacji inwestycji celu publicznego, decyzji o warunkach zabudowy, decyzji o zezwoleniu na realizację inwestycji drogowej, decyzji o ustaleniu lokalizacji linii kolejowej lub decyzji o zezwoleniu na realizację inwestycji w zakresie lotniska użytku publicznego.

7. Opracowanie karty: 31.08.2015 r.

GEZ	KARTA ADRESOWA GMINNEJ EWIDENCJI ZABYTKÓW	3. Miejscowość: BARANÓWKO

58. Nazwa:	2. Czas powstania:
ślad osadniczy	Schyłkowy neolit

8. Fotografia z opisem wskazującym orientację albo mapa z zaznaczonym stanowiskiem archeologicznym

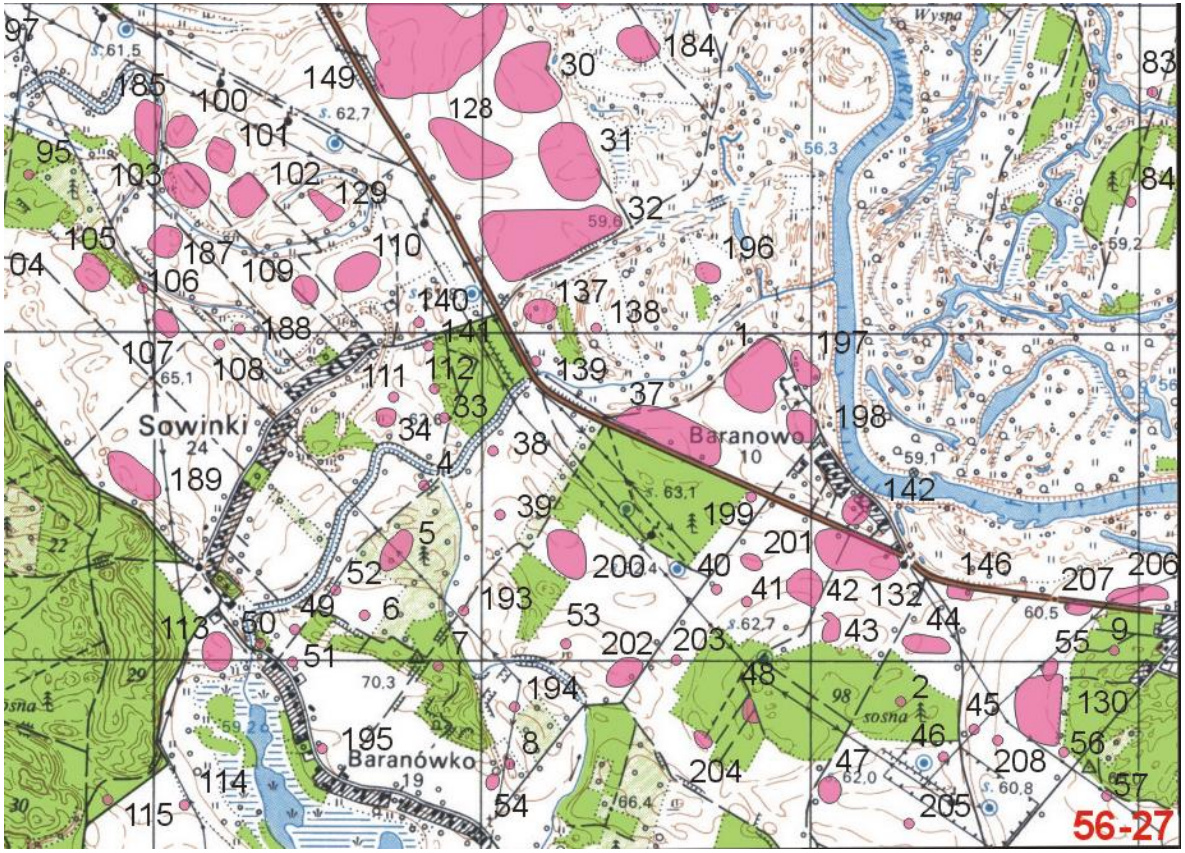

4. Adres:

AZP 56-27/52

stanowisko w miejscowości nr 11

5. Przynależność administracyjna

województwo: wielkopolskie

powiat: poznański

gmina: Mosina

6. Formy ochrony: ustalenia ochrony w miejscowym planie zagospodarowania przestrzennego albo w decyzji o ustaleniu lokalizacji inwestycji celu publicznego, decyzji o warunkach zabudowy, decyzji o zezwoleniu na realizację inwestycji drogowej, decyzji o ustaleniu lokalizacji linii kolejowej lub decyzji o zezwoleniu na realizację inwestycji w zakresie lotniska użytku publicznego.

7. Opracowanie karty: 31.08.2015 r.

GEZ	KARTA ADRESOWA GMINNEJ EWIDENCJI ZABYTKÓW	3. Miejscowość: BARANÓWKO

59. Nazwa:	2. Czas powstania:
ślad osadniczy	Kultura pucharów lejkowatych
ślad osadniczy	Wczesne średniowiecze
ślad osadniczy	Okres nowożytny
ślad osadniczy	?

8. Fotografia z opisem wskazującym orientację albo mapa z zaznaczonym stanowiskiem archeologicznym

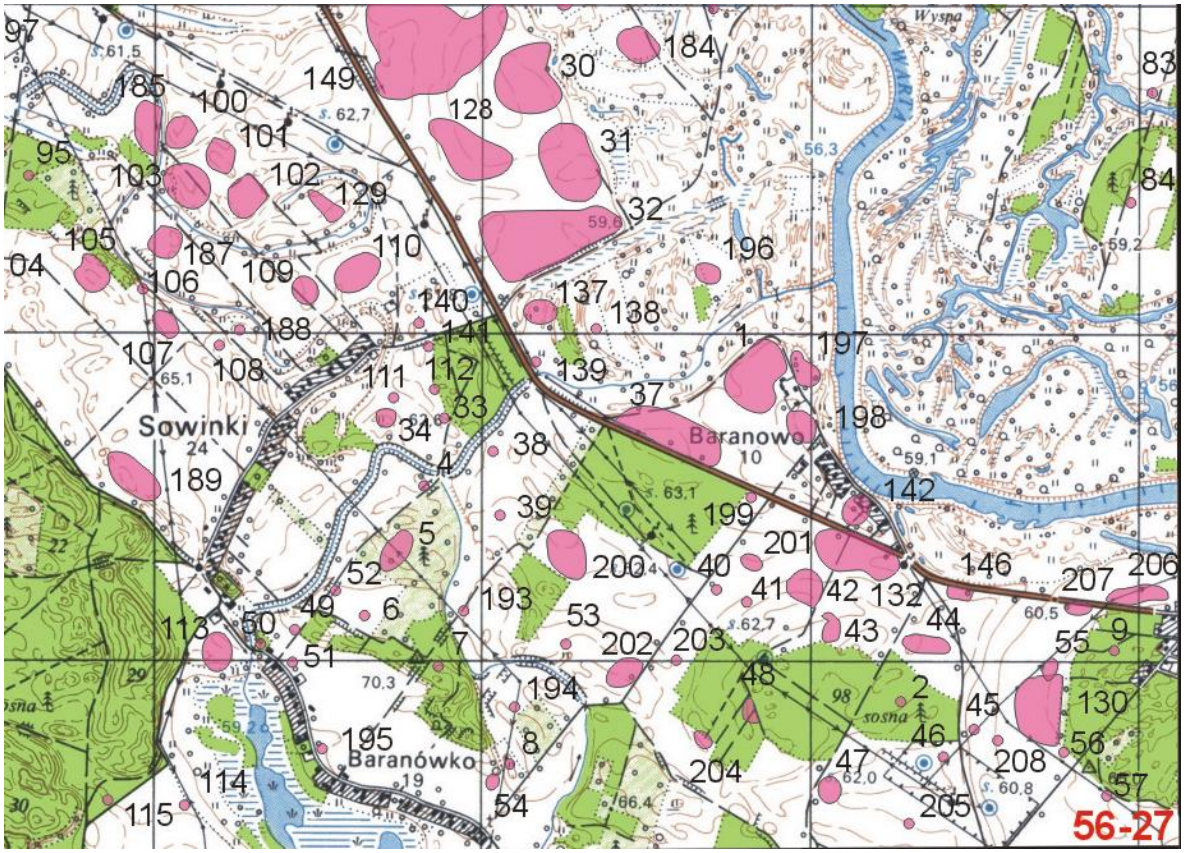

4. Adres:

AZP 56-27/53

stanowisko w miejscowości nr 12

5. Przynależność administracyjna

województwo: wielkopolskie

powiat: poznański

gmina: Mosina

6. Formy ochrony: ustalenia ochrony w miejscowym planie zagospodarowania przestrzennego albo w decyzji o ustaleniu lokalizacji inwestycji celu publicznego, decyzji o warunkach zabudowy, decyzji o zezwoleniu na realizację inwestycji drogowej, decyzji o ustaleniu lokalizacji linii kolejowej lub decyzji o zezwoleniu na realizację inwestycji w zakresie lotniska użytku publicznego.

7. Opracowanie karty: 31.08.2015 r.

GEZ	KARTA ADRESOWA GMINNEJ EWIDENCJI ZABYTKÓW	3. Miejscowość: BARANÓWKO

60. Nazwa:
punkt osadniczy
ślad osadniczy

2. Czas powstania:
Epoka kamienia
Kultura amfor kulistych

8. Fotografia z opisem wskazującym orientację albo mapa z zaznaczonym stanowiskiem archeologicznym

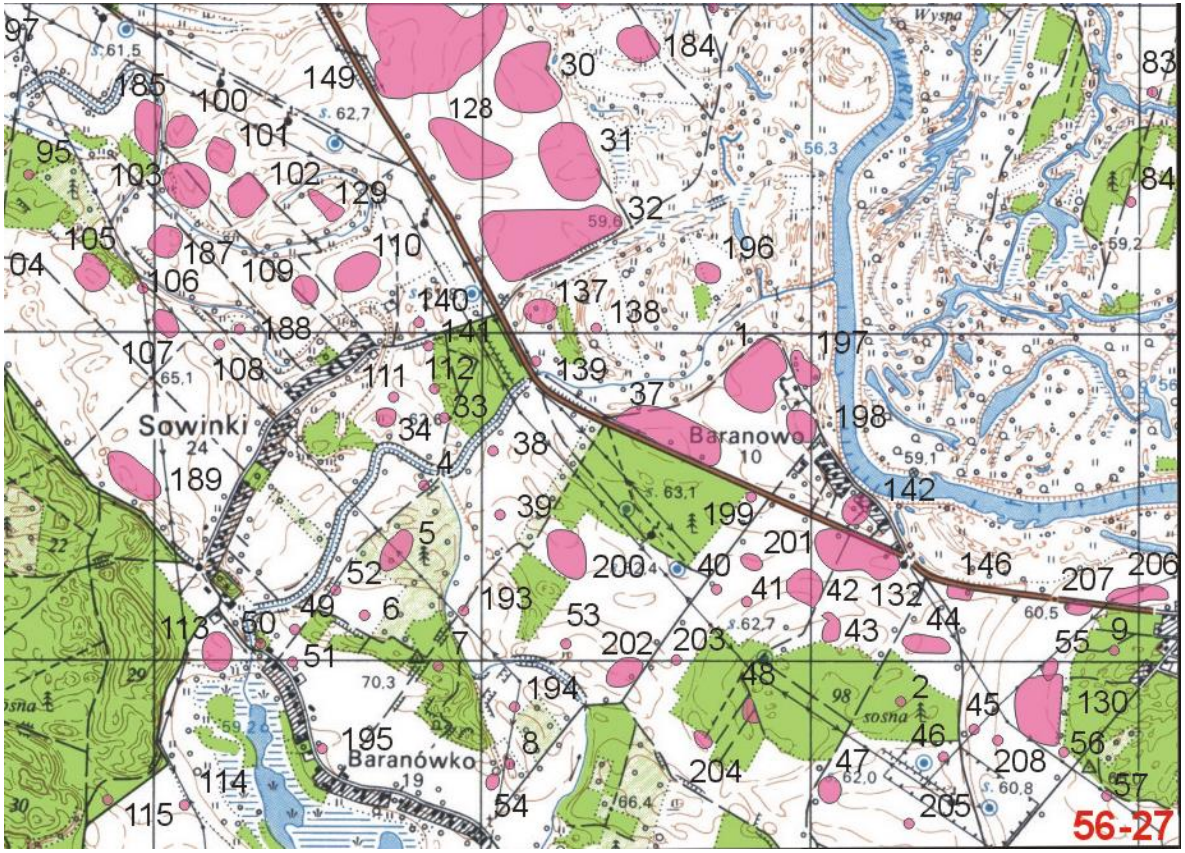

4. Adres:

AZP 56-27/54

stanowisko w miejscowości nr 13

5. Przynależność administracyjna

województwo: wielkopolskie

powiat: poznański

gmina: Mosina

6. Formy ochrony: ustalenia ochrony w miejscowym planie zagospodarowania przestrzennego albo w decyzji o ustaleniu lokalizacji inwestycji celu publicznego, decyzji o warunkach zabudowy, decyzji o zezwoleniu na realizację inwestycji drogowej, decyzji o ustaleniu lokalizacji linii kolejowej lub decyzji o zezwoleniu na realizację inwestycji w zakresie lotniska użytku publicznego.

7. Opracowanie karty: 31.08.2015 r.

GEZ	KARTA ADRESOWA GMINNEJ EWIDENCJI ZABYTKÓW	3. Miejscowość: **BARANÓWKO**

61. Nazwa:	2. Czas powstania:
ślad osadniczy	Epoka kamienia

8. Fotografia z opisem wskazującym orientację albo mapa z zaznaczonym stanowiskiem archeologicznym

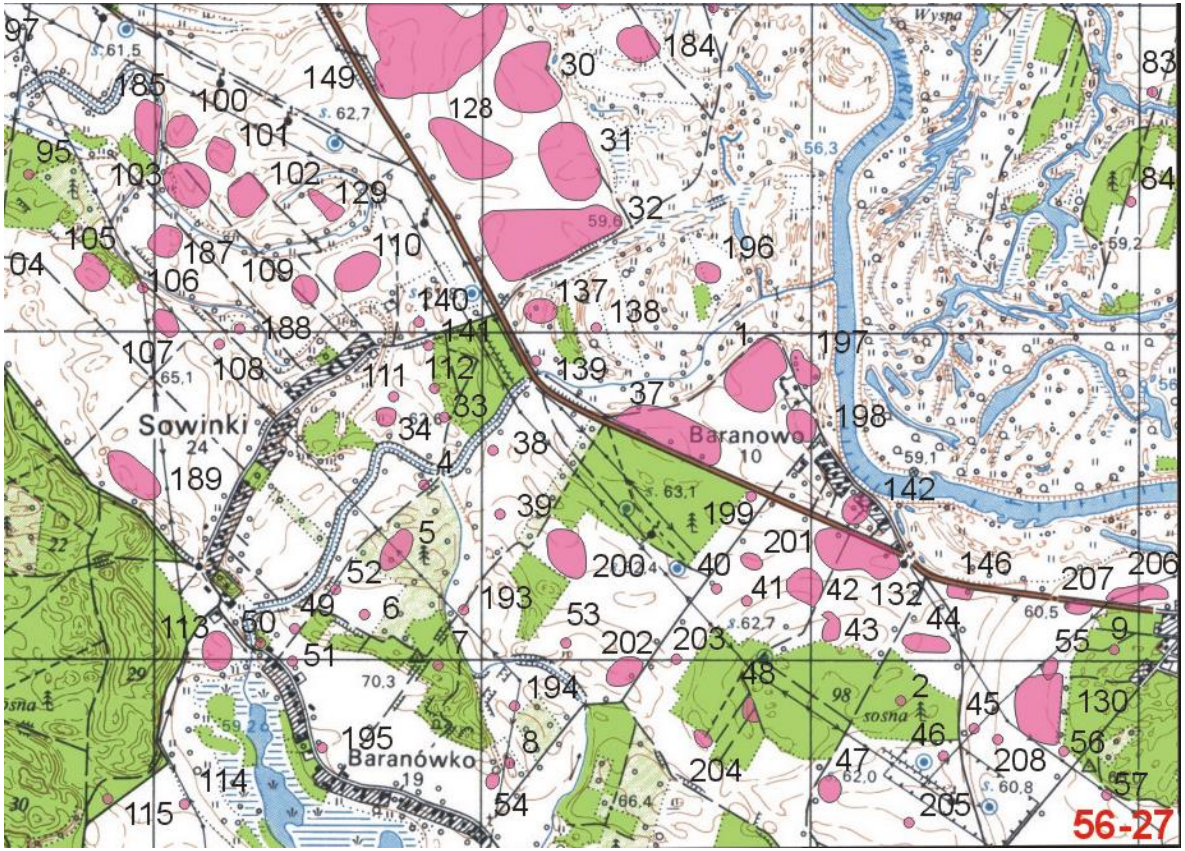

4. Adres:

AZP 56-27/111

stanowisko w miejscowości nr 14

5. Przynależność administracyjna

województwo: wielkopolskie

powiat: poznański

gmina: Mosina

6. Formy ochrony: ustalenia ochrony w miejscowym planie zagospodarowania przestrzennego albo w decyzji o ustaleniu lokalizacji inwestycji celu publicznego, decyzji o warunkach zabudowy, decyzji o zezwoleniu na realizację inwestycji drogowej, decyzji o ustaleniu lokalizacji linii kolejowej lub decyzji o zezwoleniu na realizację inwestycji w zakresie lotniska użytku publicznego.

7. Opracowanie karty: 31.08.2015 r.

GEZ	KARTA ADRESOWA GMINNEJ EWIDENCJI ZABYTKÓW	3. Miejscowość: BARANÓWKO
62. Nazwa: ślad osadniczy	2. Czas powstania: Późne średniowiecze	

8. Fotografia z opisem wskazującym orientację albo mapa z zaznaczonym stanowiskiem archeologicznym

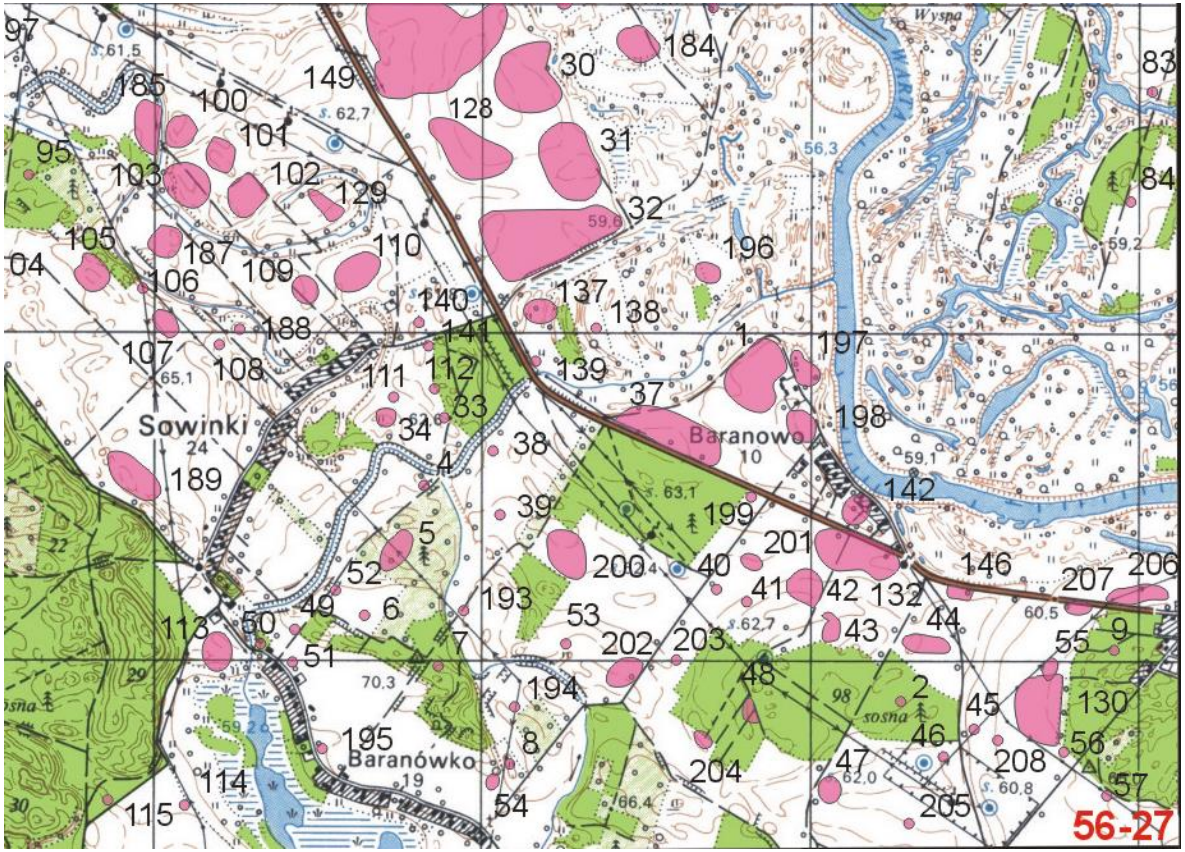

4. Adres:

AZP 56-27/112

stanowisko w miejscowości nr 15

5. Przynależność administracyjna

województwo: wielkopolskie

powiat: poznański

gmina: Mosina

6. Formy ochrony: ustalenia ochrony w miejscowym planie zagospodarowania przestrzennego albo w decyzji o ustaleniu lokalizacji inwestycji celu publicznego, decyzji o warunkach zabudowy, decyzji o zezwoleniu na realizację inwestycji drogowej, decyzji o ustaleniu lokalizacji linii kolejowej lub decyzji o zezwoleniu na realizację inwestycji w zakresie lotniska użytku publicznego.

7. Opracowanie karty: 31.08.2015 r.

GEZ	KARTA ADRESOWA GMINNEJ EWIDENCJI ZABYTKÓW	3. Miejscowość: BARANÓWKO

63. Nazwa:	2. Czas powstania:
ślad osadniczy	Pradzieje

8. Fotografia z opisem wskazującym orientację albo mapa z zaznaczonym stanowiskiem archeologicznym

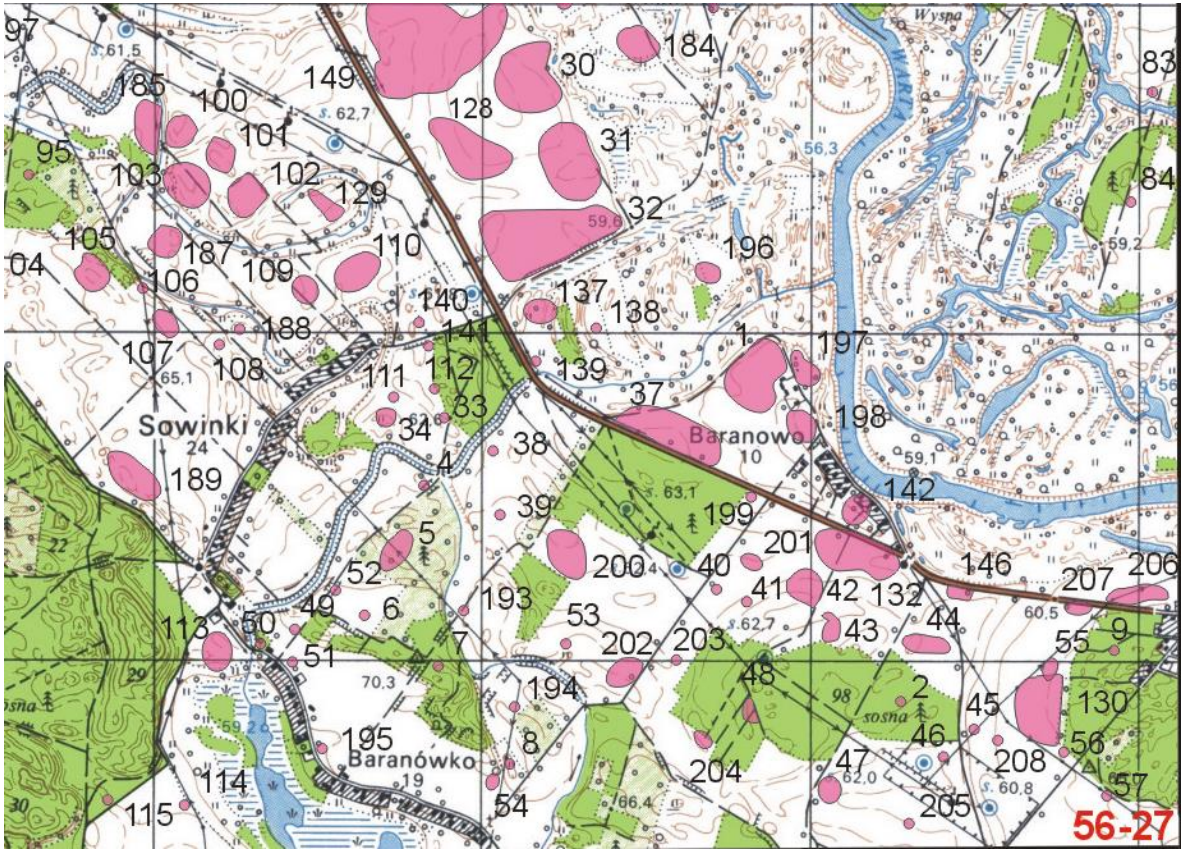

4. Adres:

AZP 56-27/141

stanowisko w miejscowości nr 30

5. Przynależność administracyjna

województwo: wielkopolskie

powiat: poznański

gmina: Mosina

6. Formy ochrony: ustalenia ochrony w miejscowym planie zagospodarowania przestrzennego albo w decyzji o ustaleniu lokalizacji inwestycji celu publicznego, decyzji o warunkach zabudowy, decyzji o zezwoleniu na realizację inwestycji drogowej, decyzji o ustaleniu lokalizacji linii kolejowej lub decyzji o zezwoleniu na realizację inwestycji w zakresie lotniska użytku publicznego.

7. Opracowanie karty: 31.08.2015 r.

GEZ	KARTA ADRESOWA GMINNEJ EWIDENCJI ZABYTKÓW	3. Miejscowość: BARANÓWKO

64. Nazwa:
ślad osadniczy
ślad osadniczy
punkt osadniczy

2. Czas powstania:
Schyłkowy neolit
Wczesne średniowiecze
Późne średniowiecze/okres nowożytny

8. Fotografia z opisem wskazującym orientację albo mapa z zaznaczonym stanowiskiem archeologicznym

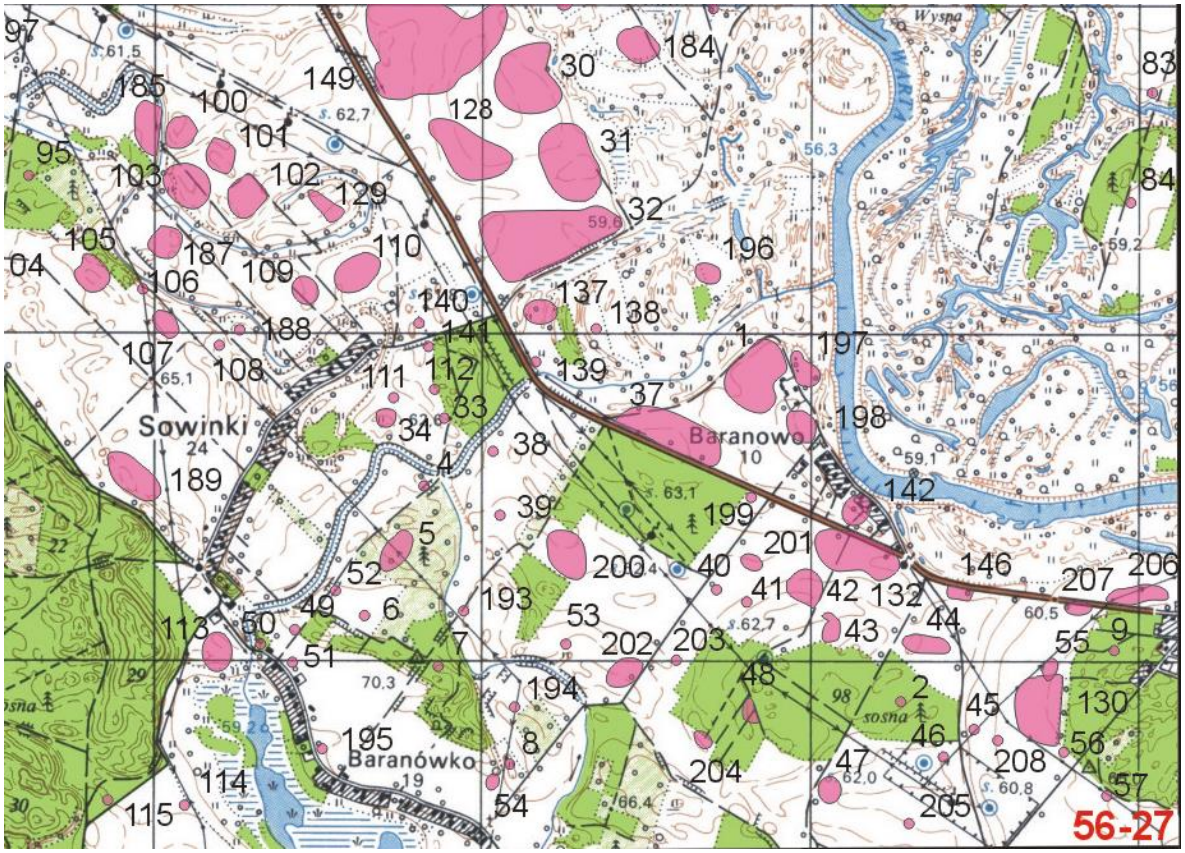

4. Adres:

AZP 56-27/193

stanowisko w miejscowości nr 31

5. Przynależność administracyjna

województwo: wielkopolskie

powiat: poznański

gmina: Mosina

6. Formy ochrony: ustalenia ochrony w miejscowym planie zagospodarowania przestrzennego albo w decyzji o ustaleniu lokalizacji inwestycji celu publicznego, decyzji o warunkach zabudowy, decyzji o zezwoleniu na realizację inwestycji drogowej, decyzji o ustaleniu lokalizacji linii kolejowej lub decyzji o zezwoleniu na realizację inwestycji w zakresie lotniska użytku publicznego.

7. Opracowanie karty: 31.08.2015 r.

GEZ	KARTA ADRESOWA GMINNEJ EWIDENCJI ZABYTKÓW	3. Miejscowość: BARANÓWKO

65. Nazwa:
ślad osadniczy
ślad osadniczy

2. Czas powstania:
Kultura pucharów lejkowatych
Okres nowożytny

8. Fotografia z opisem wskazującym orientację albo mapa z zaznaczonym stanowiskiem archeologicznym

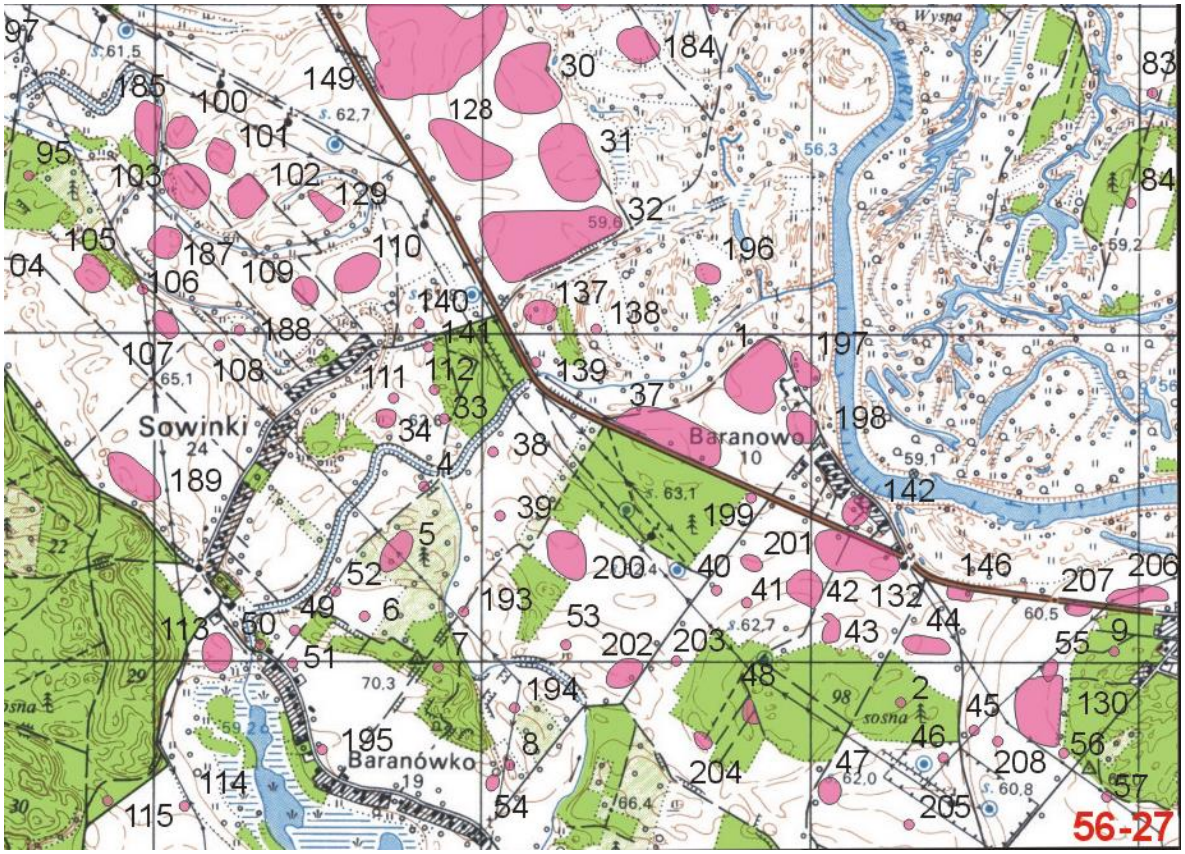

4. Adres:

AZP 56-27/194

stanowisko w miejscowości nr 32

5. Przynależność administracyjna

województwo: wielkopolskie

powiat: poznański

gmina: Mosina

6. Formy ochrony: ustalenia ochrony w miejscowym planie zagospodarowania przestrzennego albo w decyzji o ustaleniu lokalizacji inwestycji celu publicznego, decyzji o warunkach zabudowy, decyzji o zezwoleniu na realizację inwestycji drogowej, decyzji o ustaleniu lokalizacji linii kolejowej lub decyzji o zezwoleniu na realizację inwestycji w zakresie lotniska użytku publicznego.

7. Opracowanie karty: 31.08.2015 r.

GEZ	KARTA ADRESOWA GMINNEJ EWIDENCJI ZABYTKÓW	3. Miejscowość: BARANÓWKO

66. Nazwa:	2. Czas powstania:
osada	Okres nowożytny

8. Fotografia z opisem wskazującym orientację albo mapa z zaznaczonym stanowiskiem archeologicznym

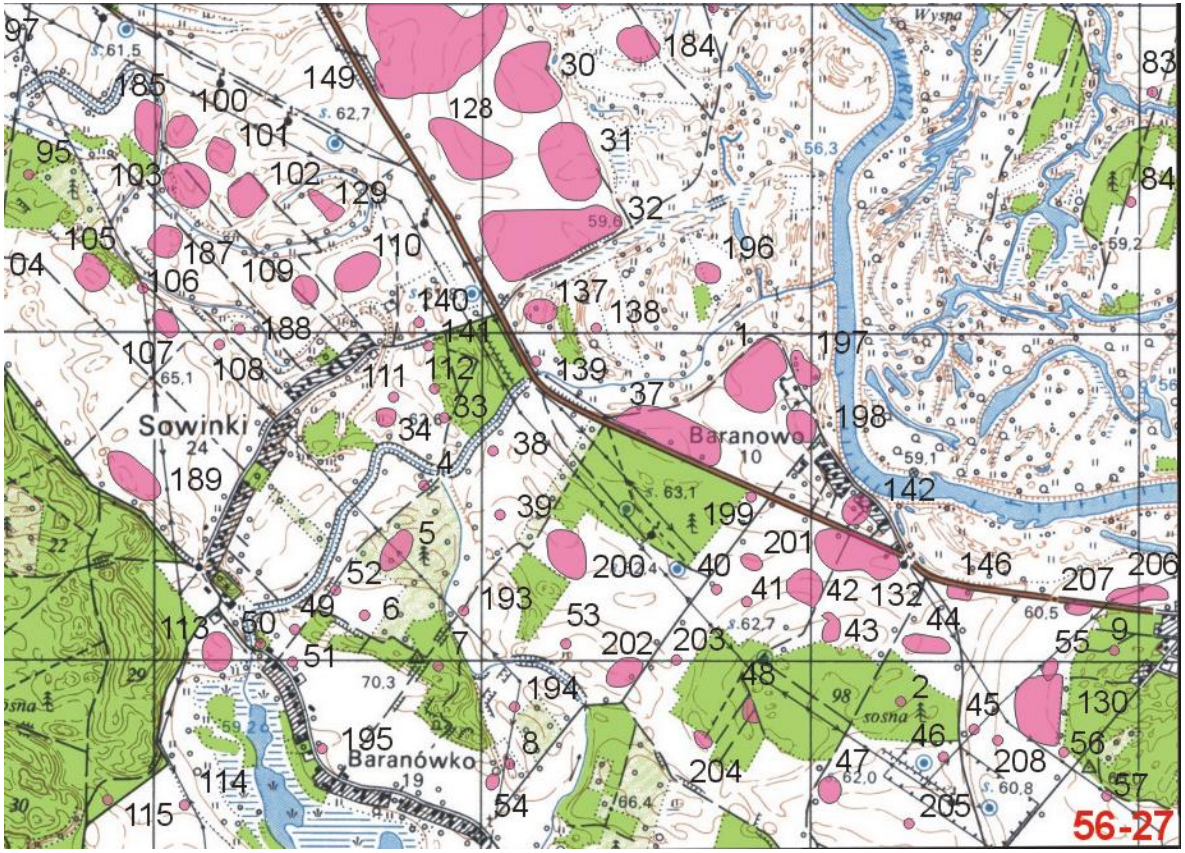

4. Adres:

AZP 56-27/195

stanowisko w miejscowości nr 333

5. Przynależność administracyjna

województwo: wielkopolskie

powiat: poznański

gmina: Mosina

6. Formy ochrony: ustalenia ochrony w miejscowym planie zagospodarowania przestrzennego albo w decyzji o ustaleniu lokalizacji inwestycji celu publicznego, decyzji o warunkach zabudowy, decyzji o zezwoleniu na realizację inwestycji drogowej, decyzji o ustaleniu lokalizacji linii kolejowej lub decyzji o zezwoleniu na realizację inwestycji w zakresie lotniska użytku publicznego.

7. Opracowanie karty: 31.08.2015 r.

GEZ	KARTA ADRESOWA GMINNEJ EWIDENCJI ZABYTKÓW	3. Miejscowość: BARANOWO

4. Nazwa:	2. Czas powstania:
ślad osadniczy punkt osadniczy	Kultura łużycka Okres nowożytny

8. Fotografia z opisem wskazującym orientację albo mapa z zaznaczonym stanowiskiem archeologicznym

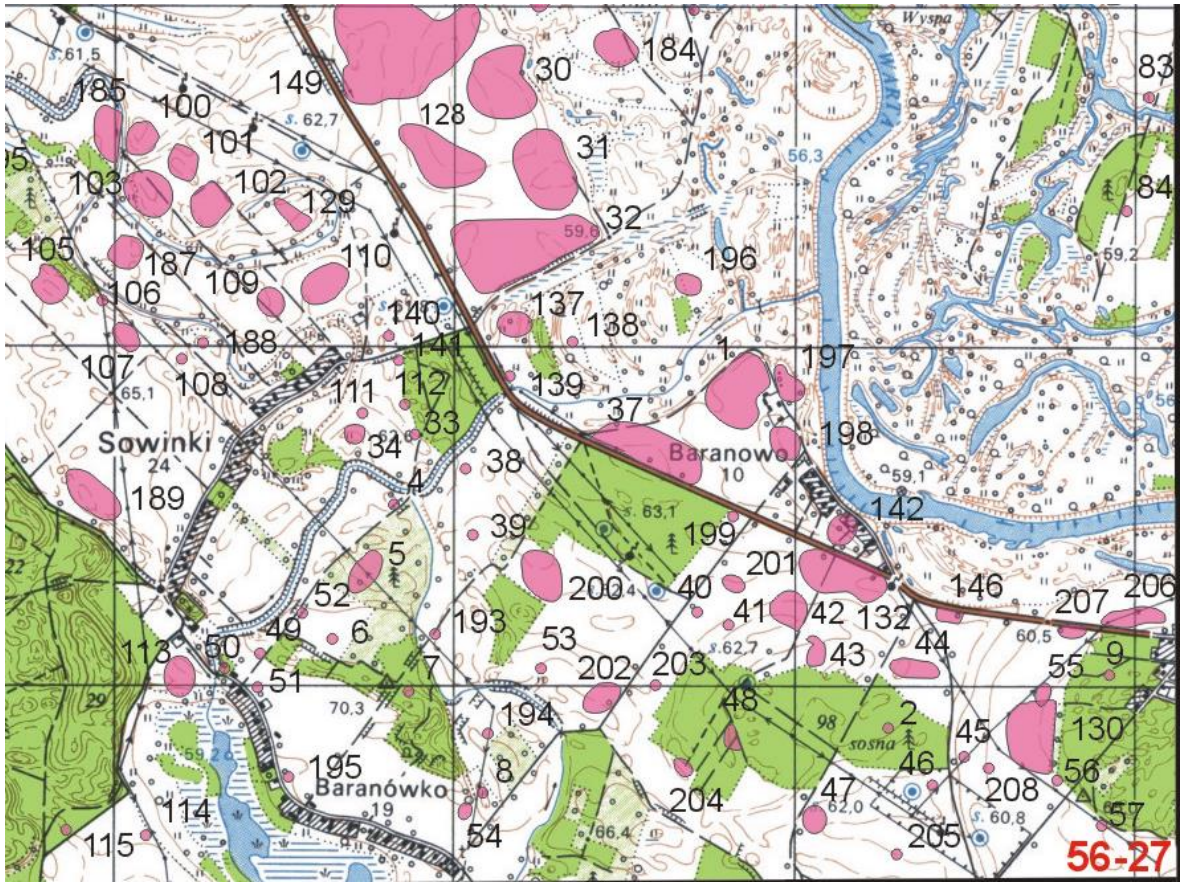

4. Adres:

AZP 56-27/196

stanowisko w miejscowości nr 1

5. Przynależność administracyjna

województwo: wielkopolskie

powiat: poznański

gmina: Mosina

6. Formy ochrony: ustalenia ochrony w miejscowym planie zagospodarowania przestrzennego albo w decyzji o ustaleniu lokalizacji inwestycji celu publicznego, decyzji o warunkach zabudowy, decyzji o zezwoleniu na realizację inwestycji drogowej, decyzji o ustaleniu lokalizacji linii kolejowej lub decyzji o zezwoleniu na realizację inwestycji w zakresie lotniska użytku publicznego.

7. Opracowanie karty: 31.08.2015 r.

GEZ	KARTA ADRESOWA GMINNEJ EWIDENCJI ZABYTKÓW	3. Miejscowość: BARANOWO

5. Nazwa:
ślad osadniczy
ślad osadniczy
punkt osadniczy
osada

2. Czas powstania:
Schyłkowy neolit/wczesna epoka brązu
Kultura łużycka
Wczesne średniowiecze faza E
Okres nowożytny

8. Fotografia z opisem wskazującym orientację albo mapa z zaznaczonym stanowiskiem archeologicznym

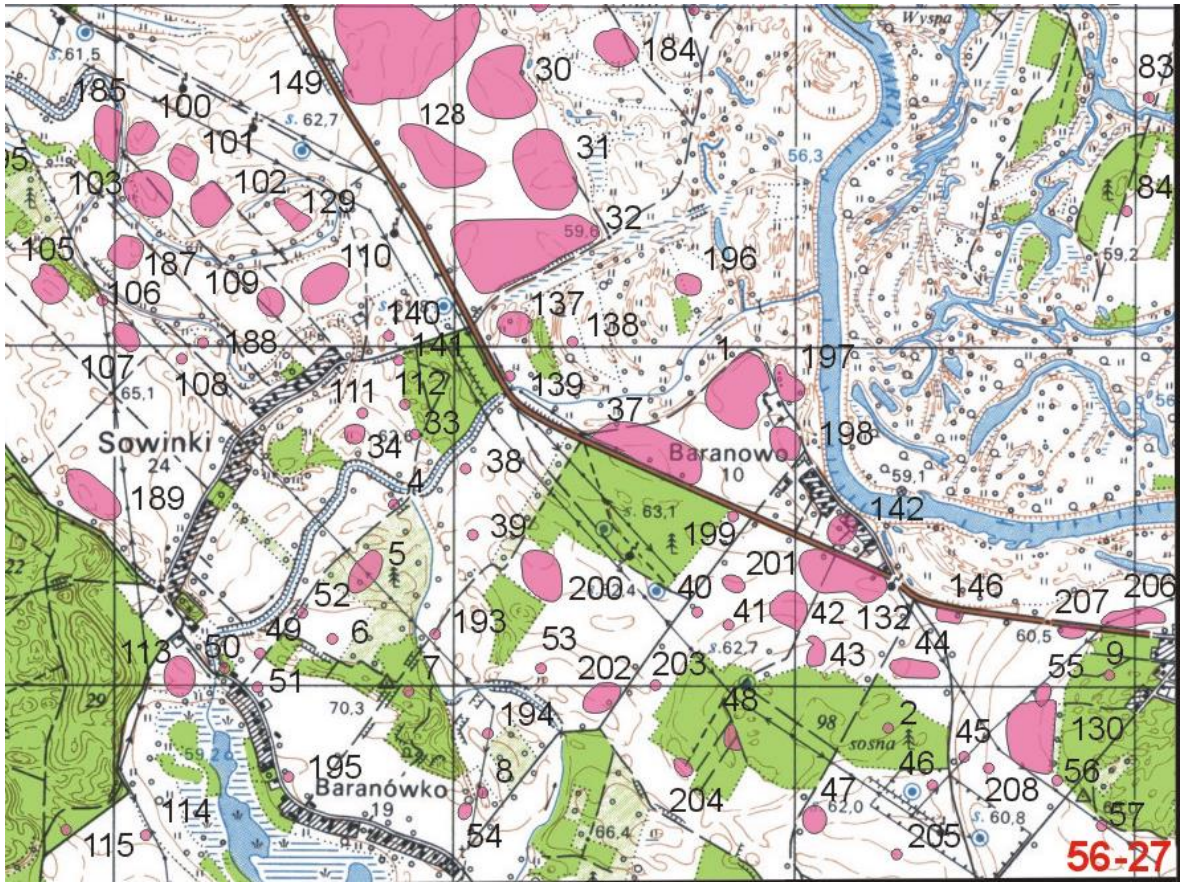

4. Adres:

AZP 56-27/197

stanowisko w miejscowości nr 2

5. Przynależność administracyjna

województwo: wielkopolskie

powiat: poznański

gmina: Mosina

6. Formy ochrony: ustalenia ochrony w miejscowym planie zagospodarowania przestrzennego albo w decyzji o ustaleniu lokalizacji inwestycji celu publicznego, decyzji o warunkach zabudowy, decyzji o zezwoleniu na realizację inwestycji drogowej, decyzji o ustaleniu lokalizacji linii kolejowej lub decyzji o zezwoleniu na realizację inwestycji w zakresie lotniska użytku publicznego.

7. Opracowanie karty: 31.08.2015 r.

GEZ	KARTA ADRESOWA GMINNEJ EWIDENCJI ZABYTKÓW	3. Miejscowość: BARANOWO

6. Nazwa:	2. Czas powstania:
ślad osadniczy osada	Wczesne średniowiecze faza F Okres nowożytny

8. Fotografia z opisem wskazującym orientację albo mapa z zaznaczonym stanowiskiem archeologicznym

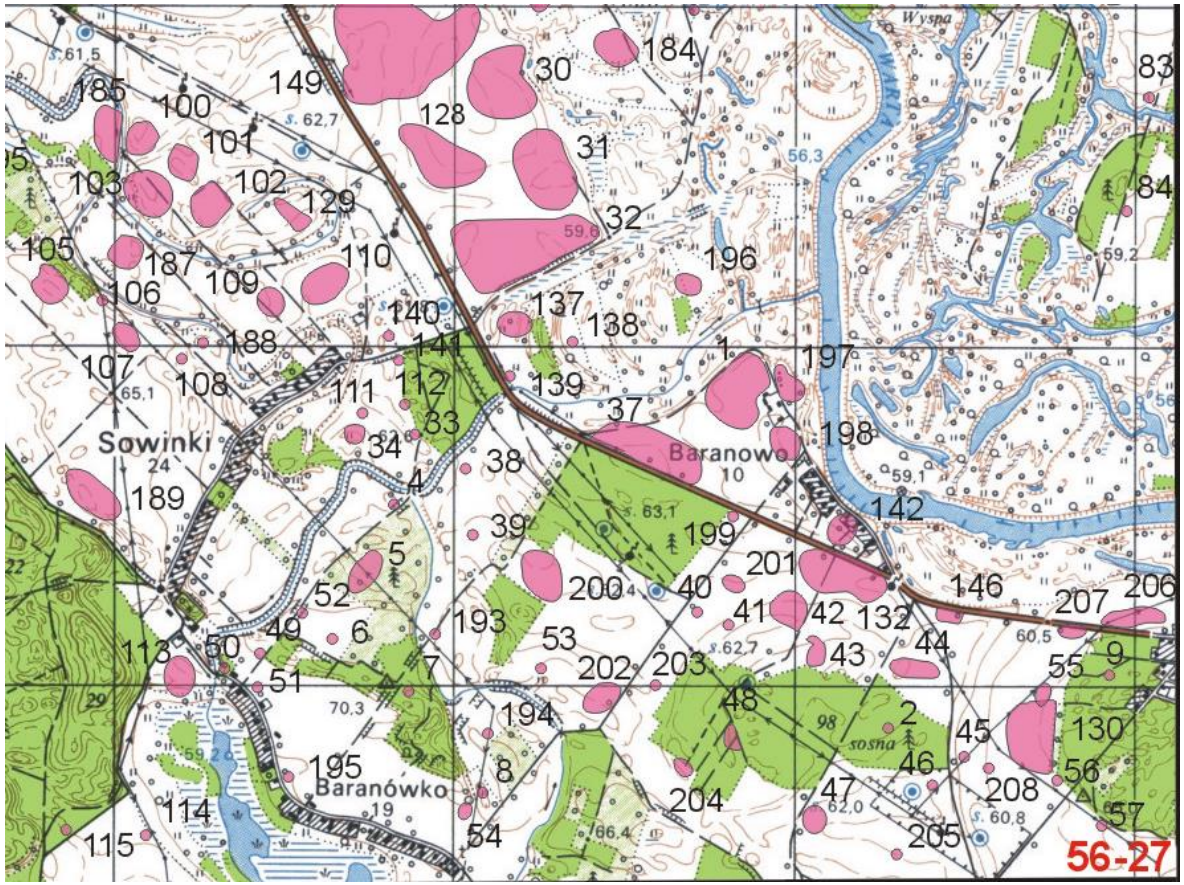

4. Adres:

AZP 56-27/198

stanowisko w miejscowości nr 3

5. Przynależność administracyjna

województwo: wielkopolskie

powiat: poznański

gmina: Mosina

6. Formy ochrony: ustalenia ochrony w miejscowym planie zagospodarowania przestrzennego albo w decyzji o ustaleniu lokalizacji inwestycji celu publicznego, decyzji o warunkach zabudowy, decyzji o zezwoleniu na realizację inwestycji drogowej, decyzji o ustaleniu lokalizacji linii kolejowej lub decyzji o zezwoleniu na realizację inwestycji w zakresie lotniska użytku publicznego.

7. Opracowanie karty: 31.08.2015 r.

GEZ	KARTA ADRESOWA GMINNEJ EWIDENCJI ZABYTKÓW	3. Miejscowość: BARANOWO

7. Nazwa:
ślad osadniczy
ślad osadniczy

2. Czas powstania:
Późne średniowiecze
Okres nowożytny

8. Fotografia z opisem wskazującym orientację albo mapa z zaznaczonym stanowiskiem archeologicznym

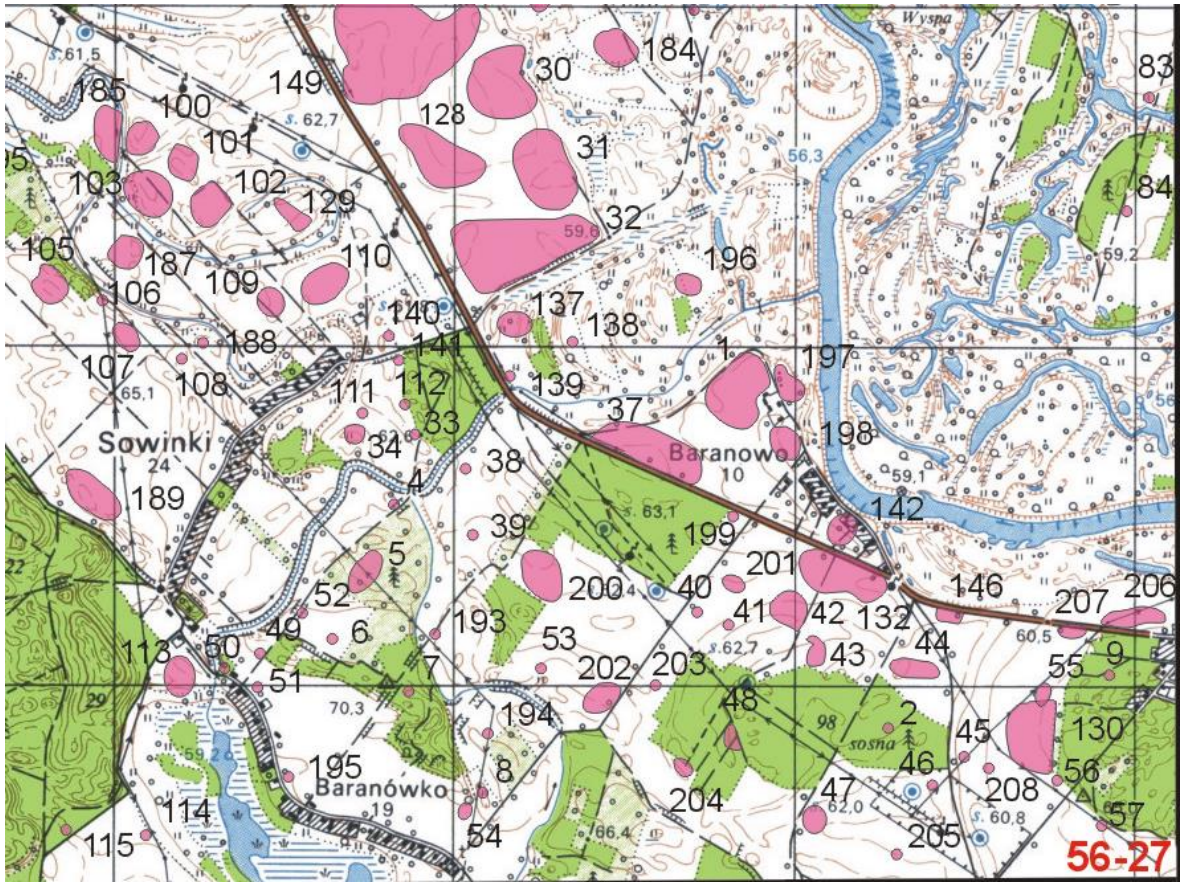

4. Adres:

AZP 56-27/199

stanowisko w miejscowości nr 4

5. Przynależność administracyjna

województwo: wielkopolskie

powiat: poznański

gmina: Mosina

6. Formy ochrony: ustalenia ochrony w miejscowym planie zagospodarowania przestrzennego albo w decyzji o ustaleniu lokalizacji inwestycji celu publicznego, decyzji o warunkach zabudowy, decyzji o zezwoleniu na realizację inwestycji drogowej, decyzji o ustaleniu lokalizacji linii kolejowej lub decyzji o zezwoleniu na realizację inwestycji w zakresie lotniska użytku publicznego.

7. Opracowanie karty: 31.08.2015 r.

GEZ	KARTA ADRESOWA GMINNEJ EWIDENCJI ZABYTKÓW	3. Miejscowość: BARANOWO

8. Nazwa:	2. Czas powstania:
ślad osadniczy osada ślad osadniczy	Późne średniowiecze Okres nowożytny ?

8. Fotografia z opisem wskazującym orientację albo mapa z zaznaczonym stanowiskiem archeologicznym

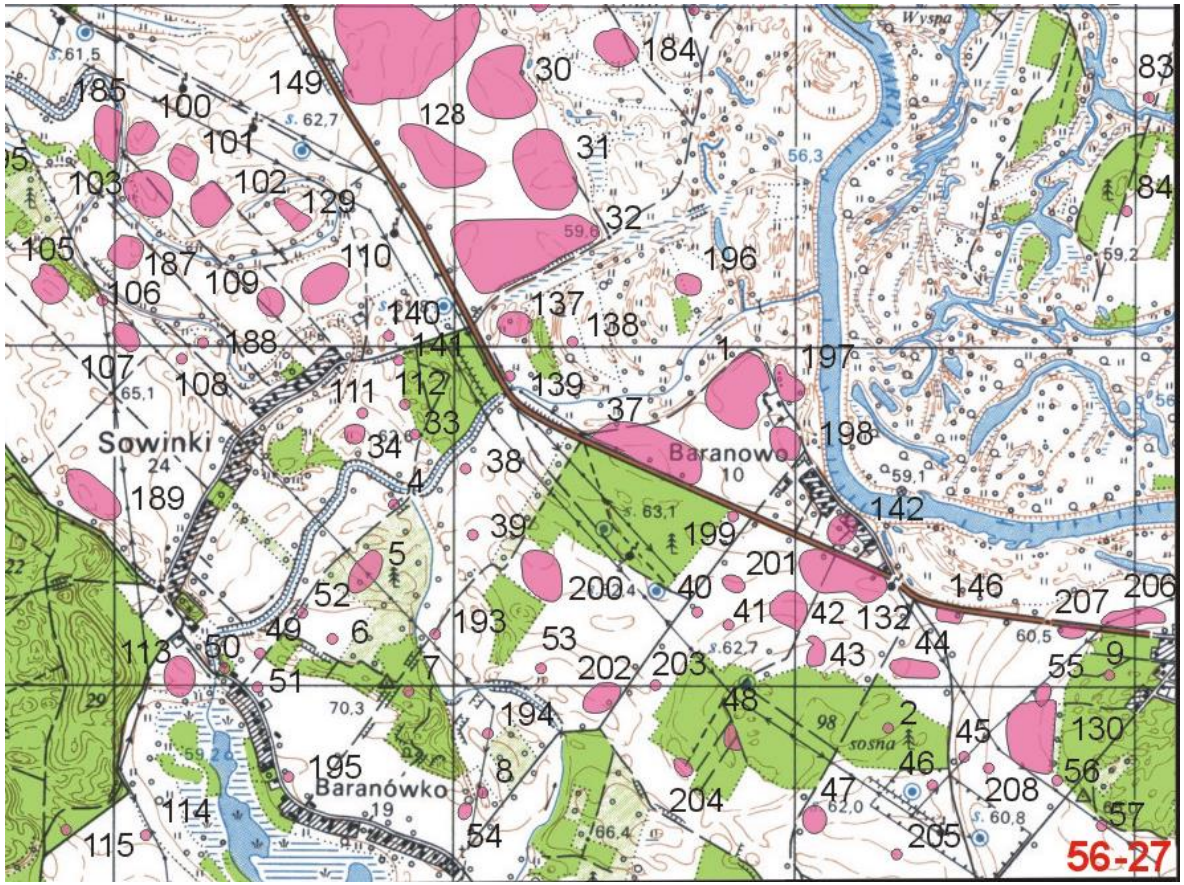

4. Adres:

AZP 56-27/200

stanowisko w miejscowości nr 5

5. Przynależność administracyjna

województwo: wielkopolskie

powiat: poznański

gmina: Mosina

6. Formy ochrony: ustalenia ochrony w miejscowym planie zagospodarowania przestrzennego albo w decyzji o ustaleniu lokalizacji inwestycji celu publicznego, decyzji o warunkach zabudowy, decyzji o zezwoleniu na realizację inwestycji drogowej, decyzji o ustaleniu lokalizacji linii kolejowej lub decyzji o zezwoleniu na realizację inwestycji w zakresie lotniska użytku publicznego.

7. Opracowanie karty: 31.08.2015 r.

GEZ	KARTA ADRESOWA GMINNEJ EWIDENCJI ZABYTKÓW	3. Miejscowość: BARANOWO

9. Nazwa:
punkt osadniczy

2. Czas powstania:
Okres nowożytny

8. Fotografia z opisem wskazującym orientację albo mapa z zaznaczonym stanowiskiem archeologicznym

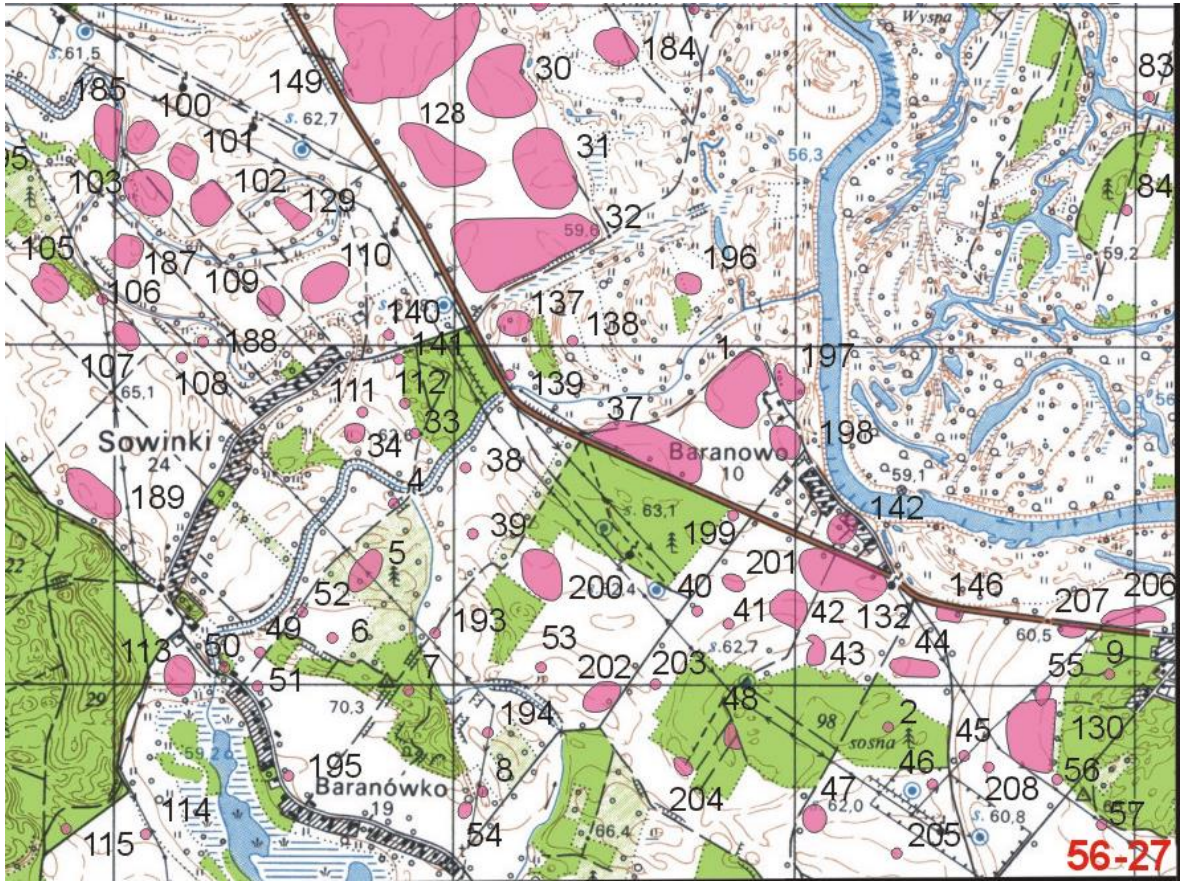

4. Adres:

AZP 56-27/201

stanowisko w miejscowości nr 6

5. Przynależność administracyjna

województwo: wielkopolskie

powiat: poznański

gmina: Mosina

6. Formy ochrony: ustalenia ochrony w miejscowym planie zagospodarowania przestrzennego albo w decyzji o ustaleniu lokalizacji inwestycji celu publicznego, decyzji o warunkach zabudowy, decyzji o zezwoleniu na realizację inwestycji drogowej, decyzji o ustaleniu lokalizacji linii kolejowej lub decyzji o zezwoleniu na realizację inwestycji w zakresie lotniska użytku publicznego.

7. Opracowanie karty: 31.08.2015 r.

GEZ	KARTA ADRESOWA GMINNEJ EWIDENCJI ZABYTKÓW	3. Miejscowość: BARANOWO

10. Nazwa:	2. Czas powstania:
ślad osadniczy ślad osadniczy osada ślad osadniczy	Pradzieje Kultura przeworska Późne średniowiecze/okres nowożytny Okres nowożytny

8. Fotografia z opisem wskazującym orientację albo mapa z zaznaczonym stanowiskiem archeologicznym

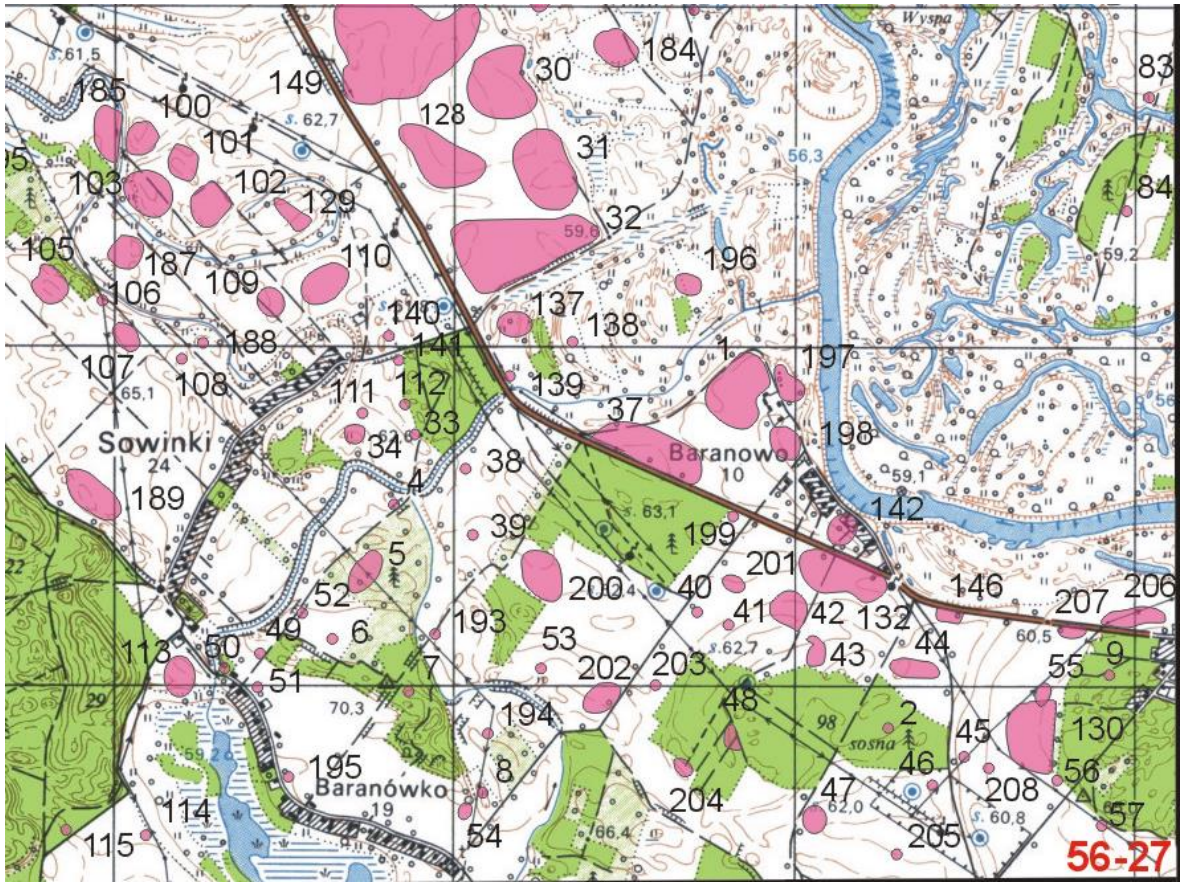

4. Adres:

AZP 56-27/202

stanowisko w miejscowości nr 7

5. Przynależność administracyjna

województwo: wielkopolskie

powiat: poznański

gmina: Mosina

6. Formy ochrony: ustalenia ochrony w miejscowym planie zagospodarowania przestrzennego albo w decyzji o ustaleniu lokalizacji inwestycji celu publicznego, decyzji o warunkach zabudowy, decyzji o zezwoleniu na realizację inwestycji drogowej, decyzji o ustaleniu lokalizacji linii kolejowej lub decyzji o zezwoleniu na realizację inwestycji w zakresie lotniska użytku publicznego.

7. Opracowanie karty: 31.08.2015 r.

GEZ	KARTA ADRESOWA GMINNEJ EWIDENCJI ZABYTKÓW	3. Miejscowość: BARANOWO

11. Nazwa:	2. Czas powstania:
punkt osadniczy	Późne średniowiecze/okres nowożytny

8. Fotografia z opisem wskazującym orientację albo mapa z zaznaczonym stanowiskiem archeologicznym

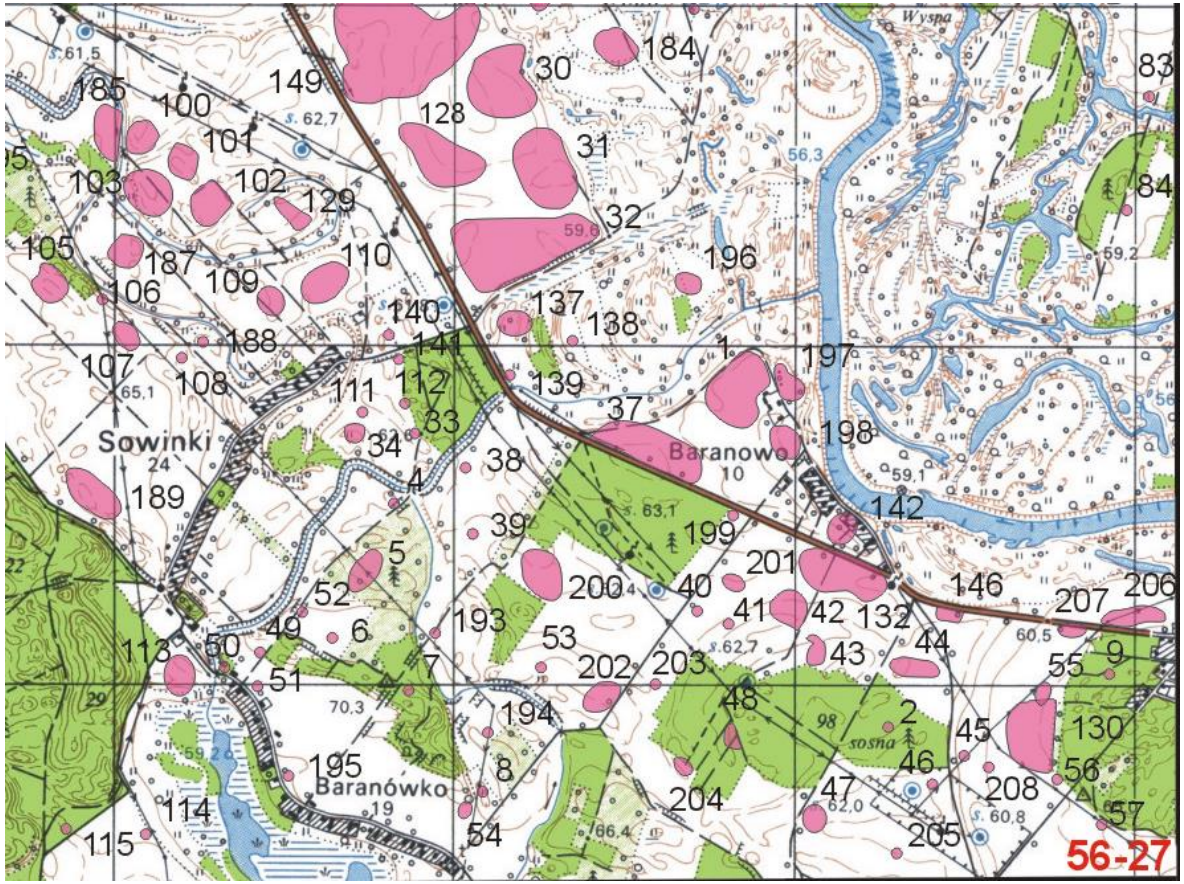

4. Adres:

AZP 56-27/203

stanowisko w miejscowości nr 8

5. Przynależność administracyjna

województwo: wielkopolskie

powiat: poznański

gmina: Mosina

6. Formy ochrony: ustalenia ochrony w miejscowym planie zagospodarowania przestrzennego albo w decyzji o ustaleniu lokalizacji inwestycji celu publicznego, decyzji o warunkach zabudowy, decyzji o zezwoleniu na realizację inwestycji drogowej, decyzji o ustaleniu lokalizacji linii kolejowej lub decyzji o zezwoleniu na realizację inwestycji w zakresie lotniska użytku publicznego.

7. Opracowanie karty: 31.08.2015 r.

GEZ	KARTA ADRESOWA GMINNEJ EWIDENCJI ZABYTKÓW	3. Miejscowość: BARANOWO

12. Nazwa:	2. Czas powstania:
ślad osadniczy punkt osadniczy ślad osadniczy	Kultura łużycka Późne średniowiecze/okres nowożytny ?

8. Fotografia z opisem wskazującym orientację albo mapa z zaznaczonym stanowiskiem archeologicznym

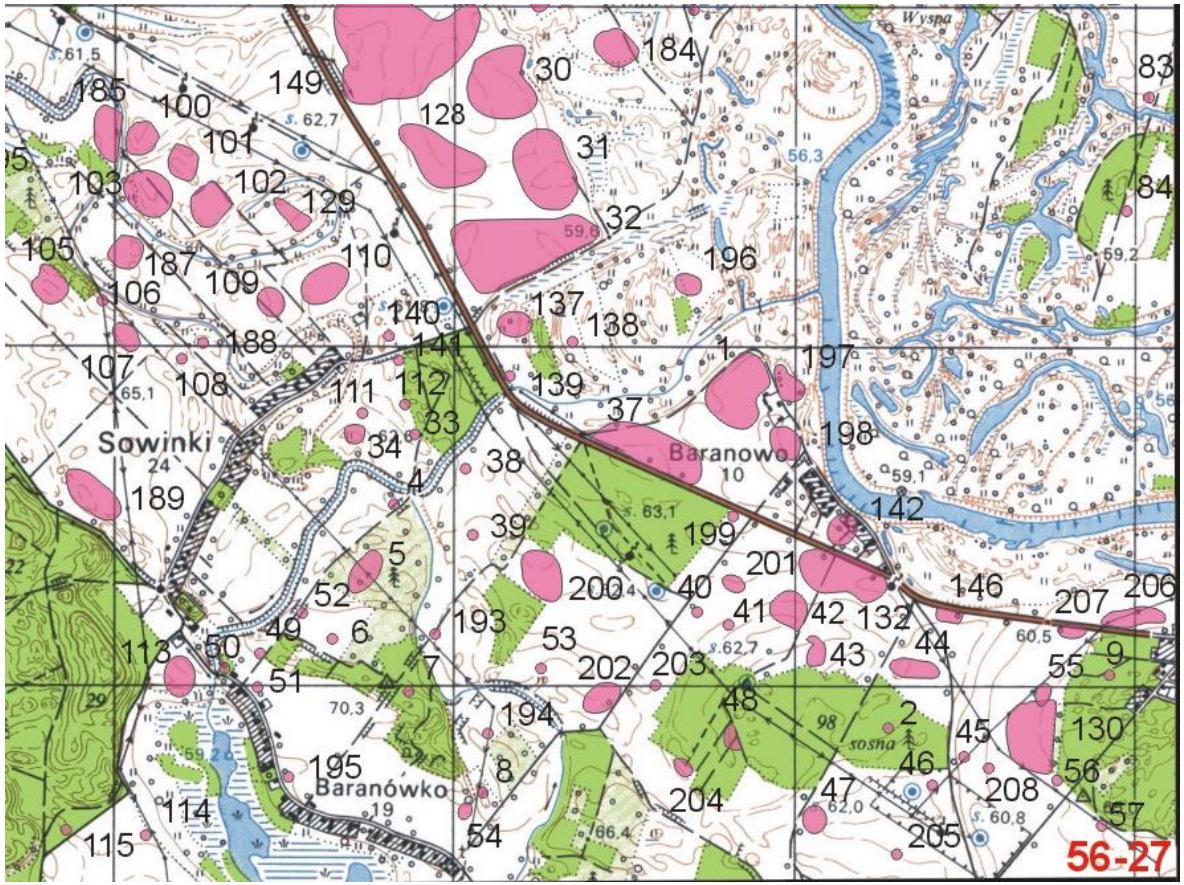

4. Adres:

AZP 56-27/204

stanowisko w miejscowości nr 9

5. Przynależność administracyjna

województwo: wielkopolskie

powiat: poznański

gmina: Mosina

6. Formy ochrony: ustalenia ochrony w miejscowym planie zagospodarowania przestrzennego albo w decyzji o ustaleniu lokalizacji inwestycji celu publicznego, decyzji o warunkach zabudowy, decyzji o zezwoleniu na realizację inwestycji drogowej, decyzji o ustaleniu lokalizacji linii kolejowej lub decyzji o zezwoleniu na realizację inwestycji w zakresie lotniska użytku publicznego.

7. Opracowanie karty: 31.08.2015 r.

GEZ	KARTA ADRESOWA GMINNEJ EWIDENCJI ZABYTKÓW	3. Miejscowość: BARANOWO

13. Nazwa:	2. Czas powstania:
ślad osadniczy ślad osadniczy	Epoka kamienia/epoka brązu Późne średniowiecze?

8. Fotografia z opisem wskazującym orientację albo mapa z zaznaczonym stanowiskiem archeologicznym

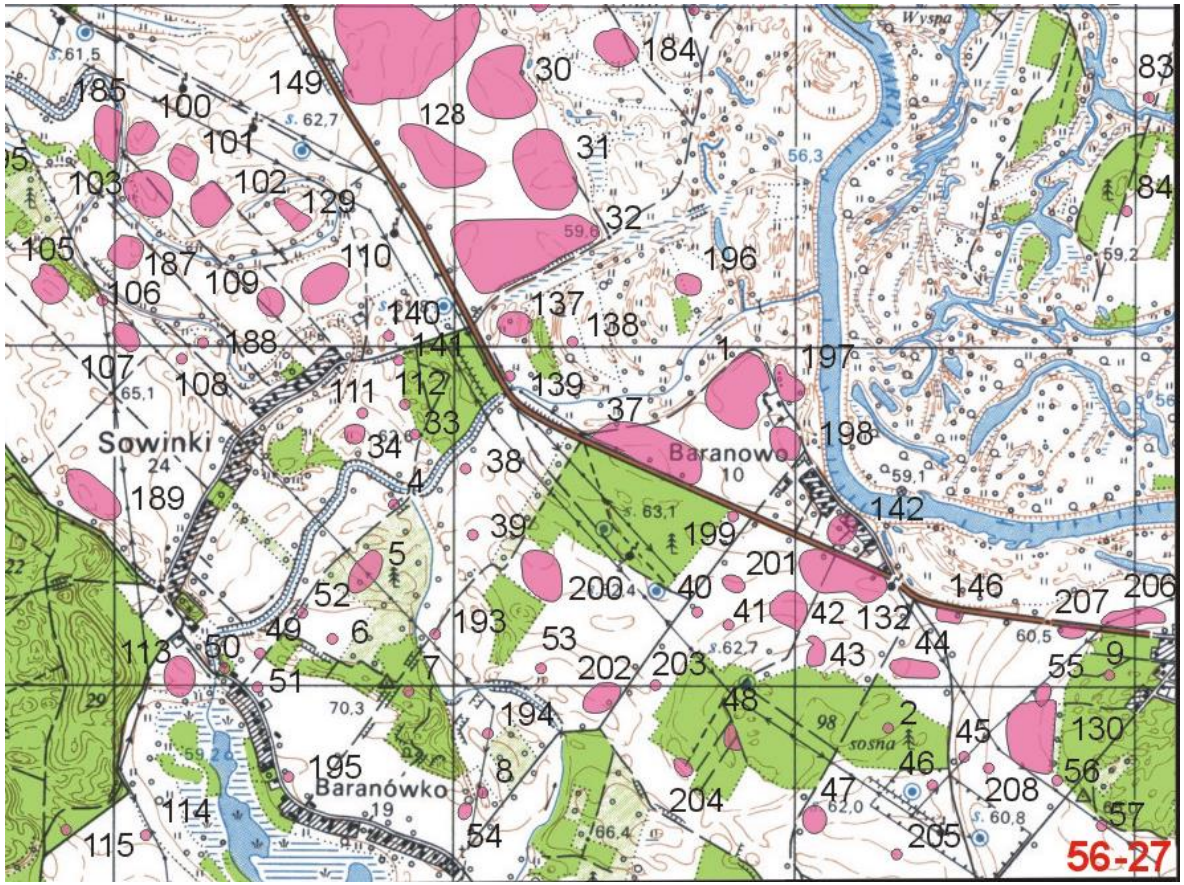

4. Adres:

AZP 56-27/205

stanowisko w miejscowości nr 10

5. Przynależność administracyjna

województwo: wielkopolskie

powiat: poznański

gmina: Mosina

6. Formy ochrony: ustalenia ochrony w miejscowym planie zagospodarowania przestrzennego albo w decyzji o ustaleniu lokalizacji inwestycji celu publicznego, decyzji o warunkach zabudowy, decyzji o zezwoleniu na realizację inwestycji drogowej, decyzji o ustaleniu lokalizacji linii kolejowej lub decyzji o zezwoleniu na realizację inwestycji w zakresie lotniska użytku publicznego.

7. Opracowanie karty: 31.08.2015 r.

GEZ	KARTA ADRESOWA GMINNEJ EWIDENCJI ZABYTKÓW	3. Miejscowość: BARANOWO dawne KRAJKOWO

14. Nazwa:	2. Czas powstania:
punkt osadniczy	Kultura łużycka
osada	Kultura przeworska
osada	Wczesne średniowiecze
osada	Późne średniowiecze
punkt osadniczy	Okres nowożytny
ślad osadniczy	?

8. Fotografia z opisem wskazującym orientację albo mapa z zaznaczonym stanowiskiem archeologicznym

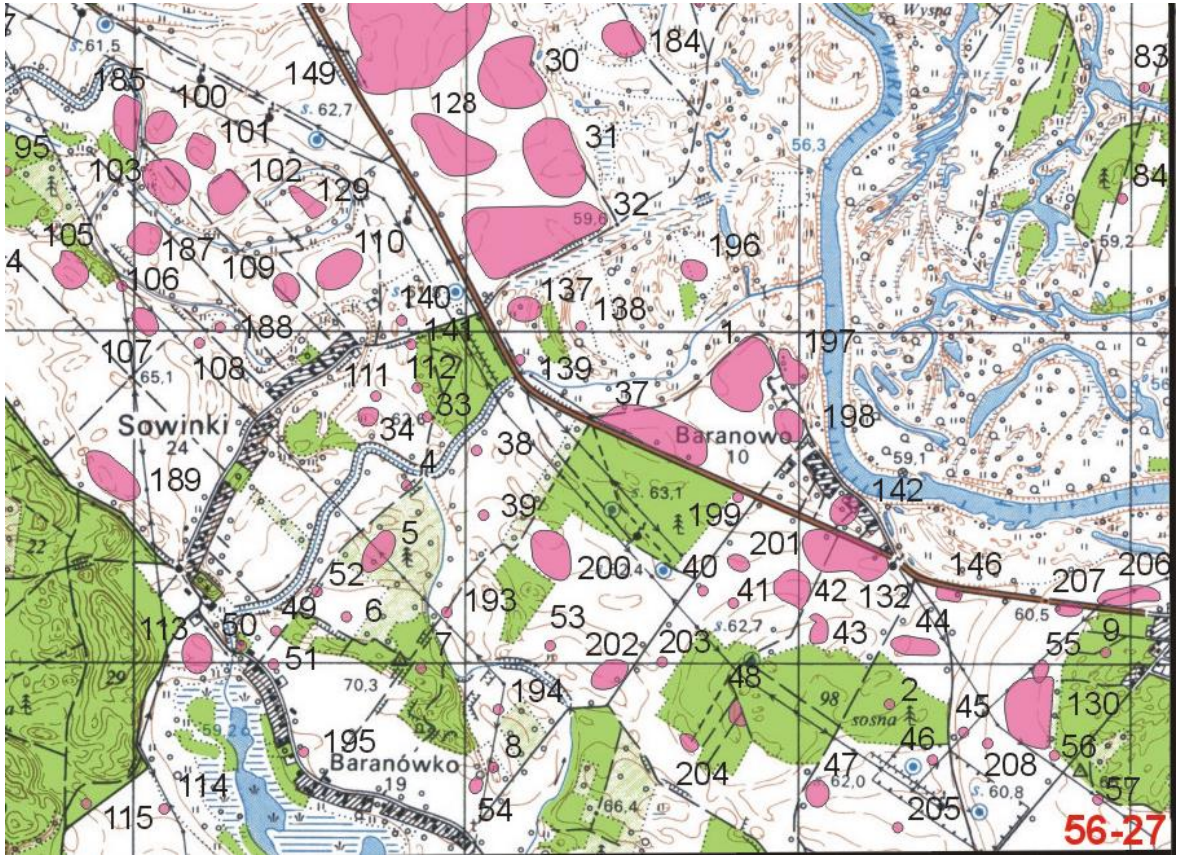

4. Adres:

AZP 56-27/1

stanowisko w miejscowości nr 5

5. Przynależność administracyjna

województwo: wielkopolskie

powiat: poznański

gmina: Mosina

6. Formy ochrony: ustalenia ochrony w miejscowym planie zagospodarowania przestrzennego albo w decyzji o ustaleniu lokalizacji inwestycji celu publicznego, decyzji o warunkach zabudowy, decyzji o zezwoleniu na realizację inwestycji drogowej, decyzji o ustaleniu lokalizacji linii kolejowej lub decyzji o zezwoleniu na realizację inwestycji w zakresie lotniska użytku publicznego.

7. Opracowanie karty: 31.08.2015 r.

GEZ	KARTA ADRESOWA GMINNEJ EWIDENCJI ZABYTKÓW	3. Miejscowość: BARANOWO dawne KRAJKOWO

15. Nazwa:	2. Czas powstania:
punkt osadniczy punkt osadniczy punkt osadniczy punkt osadniczy	Mezolit Kultura pucharów lejkowatych Kultura łużycka Wczesne średniowiecze

8. Fotografia z opisem wskazującym orientację albo mapa z zaznaczonym stanowiskiem archeologicznym

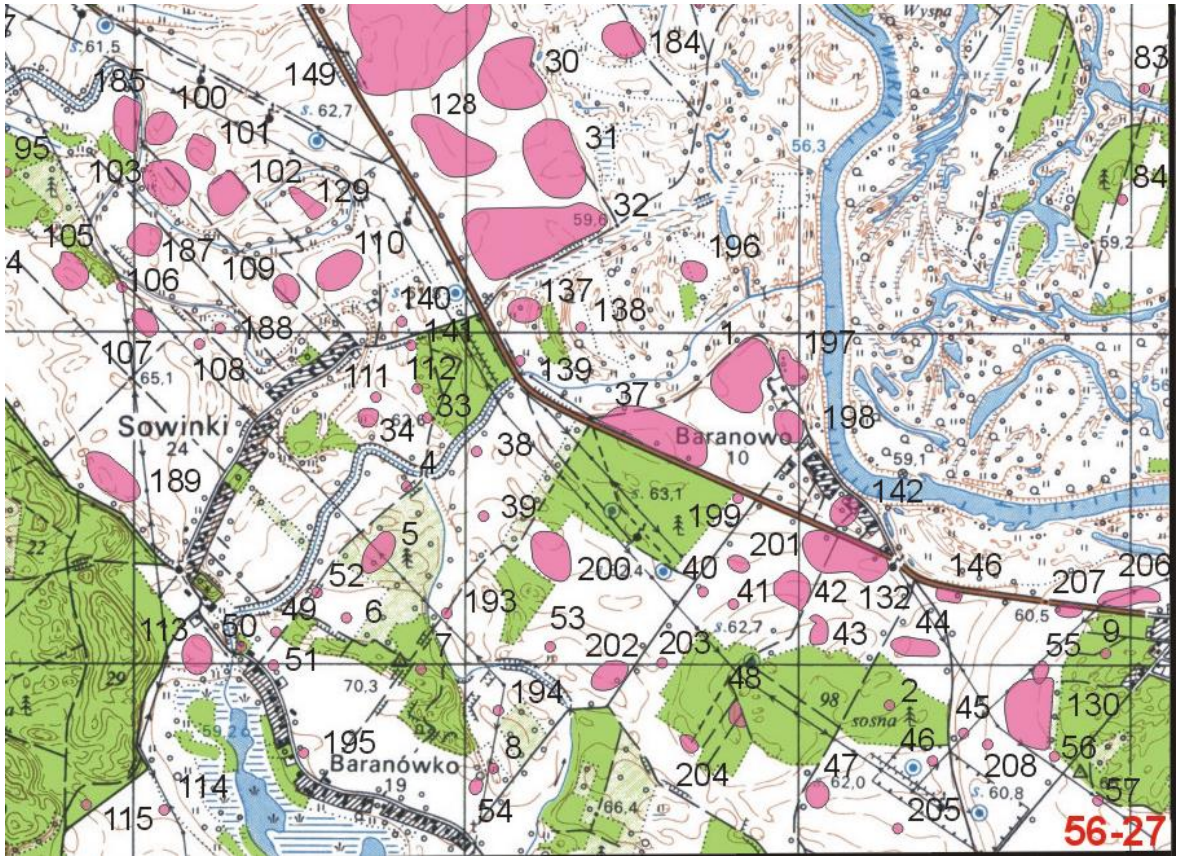

4. Adres:

AZP 56-27/2

stanowisko w miejscowości nr 6

5. Przynależność administracyjna

województwo: wielkopolskie

powiat: poznański

gmina: Mosina

6. Formy ochrony: ustalenia ochrony w miejscowym planie zagospodarowania przestrzennego albo w decyzji o ustaleniu lokalizacji inwestycji celu publicznego, decyzji o warunkach zabudowy, decyzji o zezwoleniu na realizację inwestycji drogowej, decyzji o ustaleniu lokalizacji linii kolejowej lub decyzji o zezwoleniu na realizację inwestycji w zakresie lotniska użytku publicznego.

7. Opracowanie karty: 31.08.2015 r.

GEZ	KARTA ADRESOWA GMINNEJ EWIDENCJI ZABYTKÓW	3. Miejscowość: BARANOWO dawne KRAJKOWO

16. Nazwa:	2. Czas powstania:
ślad osadniczy	Neolit/epoka brązu
punkt osadniczy	Kultura pucharów lejkowatych
punkt osadniczy	Kultura łużycka
osada	Kultura przeworska
punkt osadniczy	Wczesne średniowiecze faza E-F
ślad osadniczy	Okres nowożytny

8. Fotografia z opisem wskazującym orientację albo mapa z zaznaczonym stanowiskiem archeologicznym

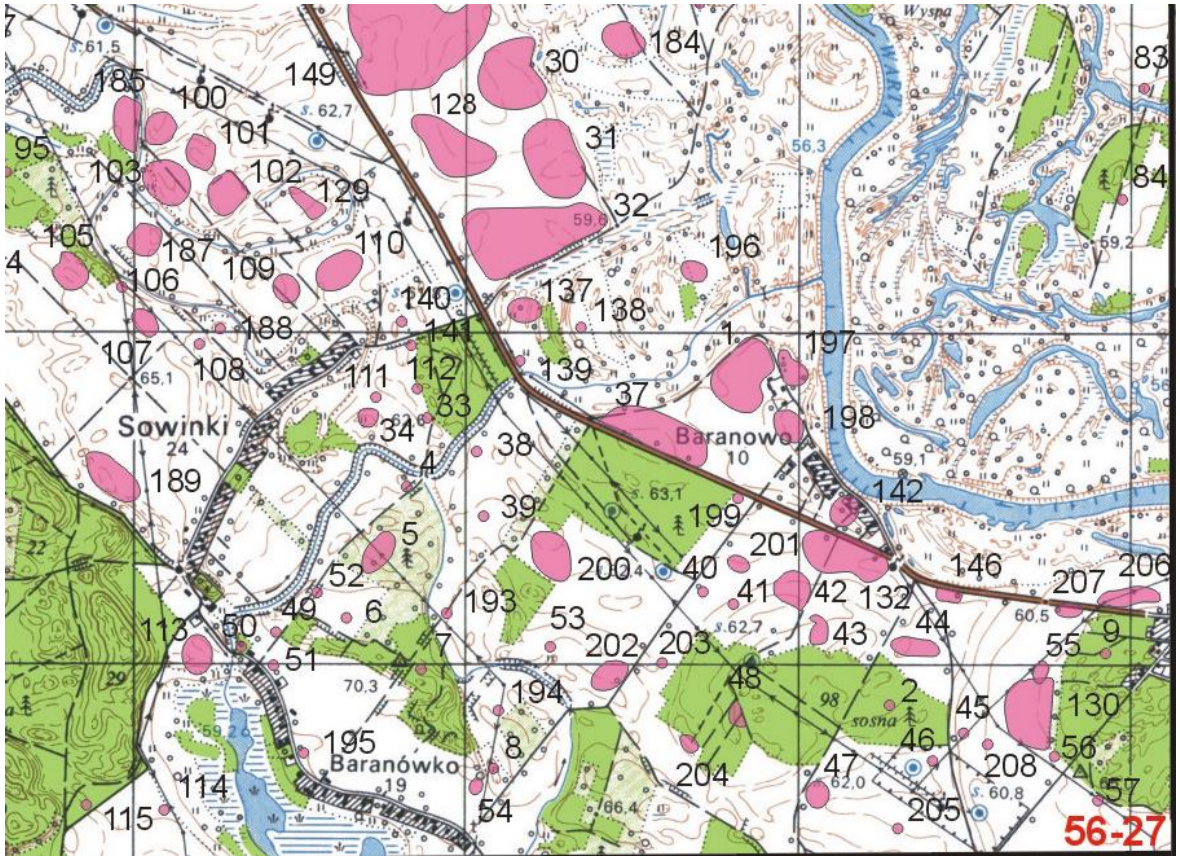

4. Adres:

AZP 56-27/37

stanowisko w miejscowości nr 11

5. Przynależność administracyjna

województwo: wielkopolskie

powiat: poznański

gmina: Mosina

6. Formy ochrony: ustalenia ochrony w miejscowym planie zagospodarowania przestrzennego albo w decyzji o ustaleniu lokalizacji inwestycji celu publicznego, decyzji o warunkach zabudowy, decyzji o zezwoleniu na realizację inwestycji drogowej, decyzji o ustaleniu lokalizacji linii kolejowej lub decyzji o zezwoleniu na realizację inwestycji w zakresie lotniska użytku publicznego.

7. Opracowanie karty: 31.08.2015 r.

GEZ	KARTA ADRESOWA GMINNEJ EWIDENCJI ZABYTKÓW	3. Miejscowość:
		BARANOWO **dawne KRAJKOWO**

17. Nazwa:	2. Czas powstania:
ślad osadniczy	Epoka kamienia
punkt osadniczy	Kultura łużycka
punkt osadniczy	Kultura przeworska
punkt osadniczy	Wczesne średniowiecze faza E-F
ślad osadniczy	Późne średniowiecze
punkt osadniczy	?

8. Fotografia z opisem wskazującym orientację albo mapa z zaznaczonym stanowiskiem archeologicznym

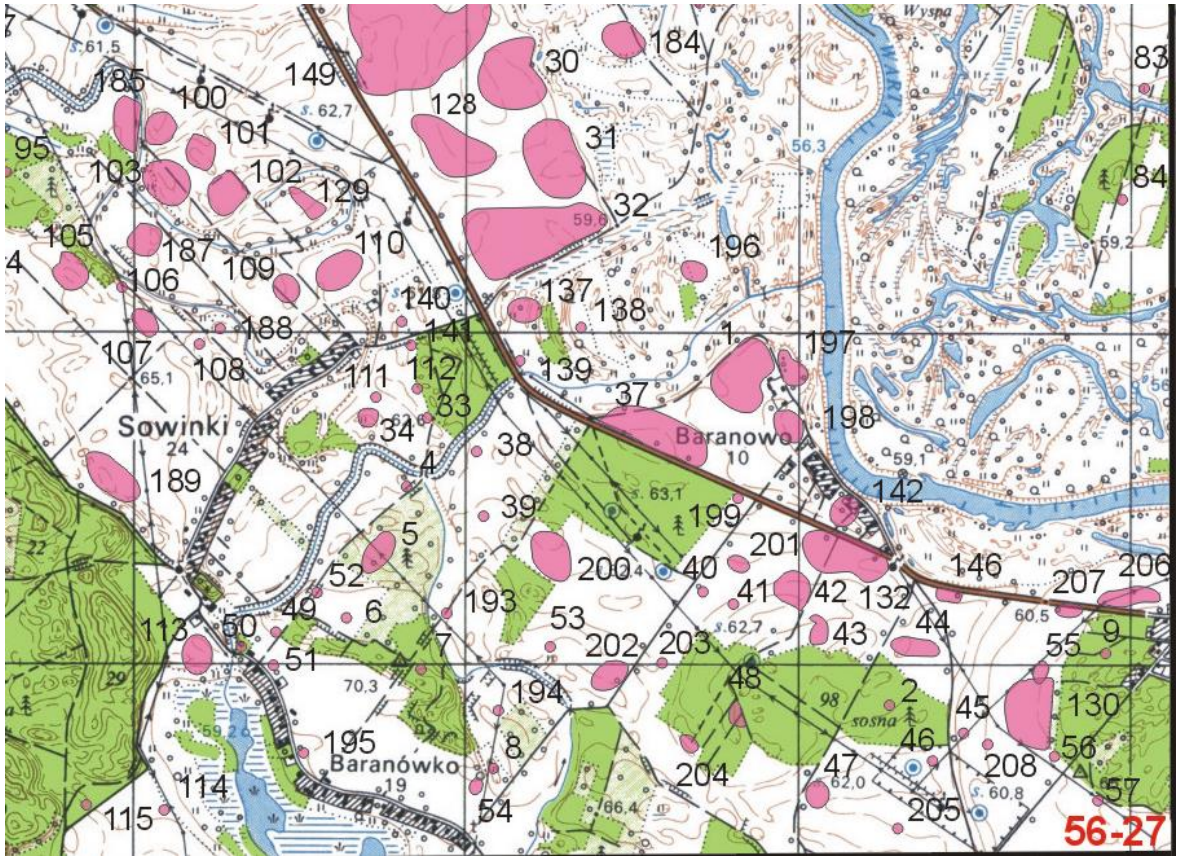

4. Adres:

AZP 56-27/38

stanowisko w miejscowości nr 12

5. Przynależność administracyjna

województwo: wielkopolskie

powiat: poznański

gmina: Mosina

6. Formy ochrony: ustalenia ochrony w miejscowym planie zagospodarowania przestrzennego albo w decyzji o ustaleniu lokalizacji inwestycji celu publicznego, decyzji o warunkach zabudowy, decyzji o zezwoleniu na realizację inwestycji drogowej, decyzji o ustaleniu lokalizacji linii kolejowej lub decyzji o zezwoleniu na realizację inwestycji w zakresie lotniska użytku publicznego.

7. Opracowanie karty: 31.08.2015 r.

GEZ	KARTA ADRESOWA GMINNEJ EWIDENCJI ZABYTKÓW	3. Miejscowość: **BARANOWO dawne KRAJKOWO**
18. Nazwa: ślad osadniczy	2. Czas powstania: Wczesne średniowiecze faza E-F	

8. Fotografia z opisem wskazującym orientację albo mapa z zaznaczonym stanowiskiem archeologicznym

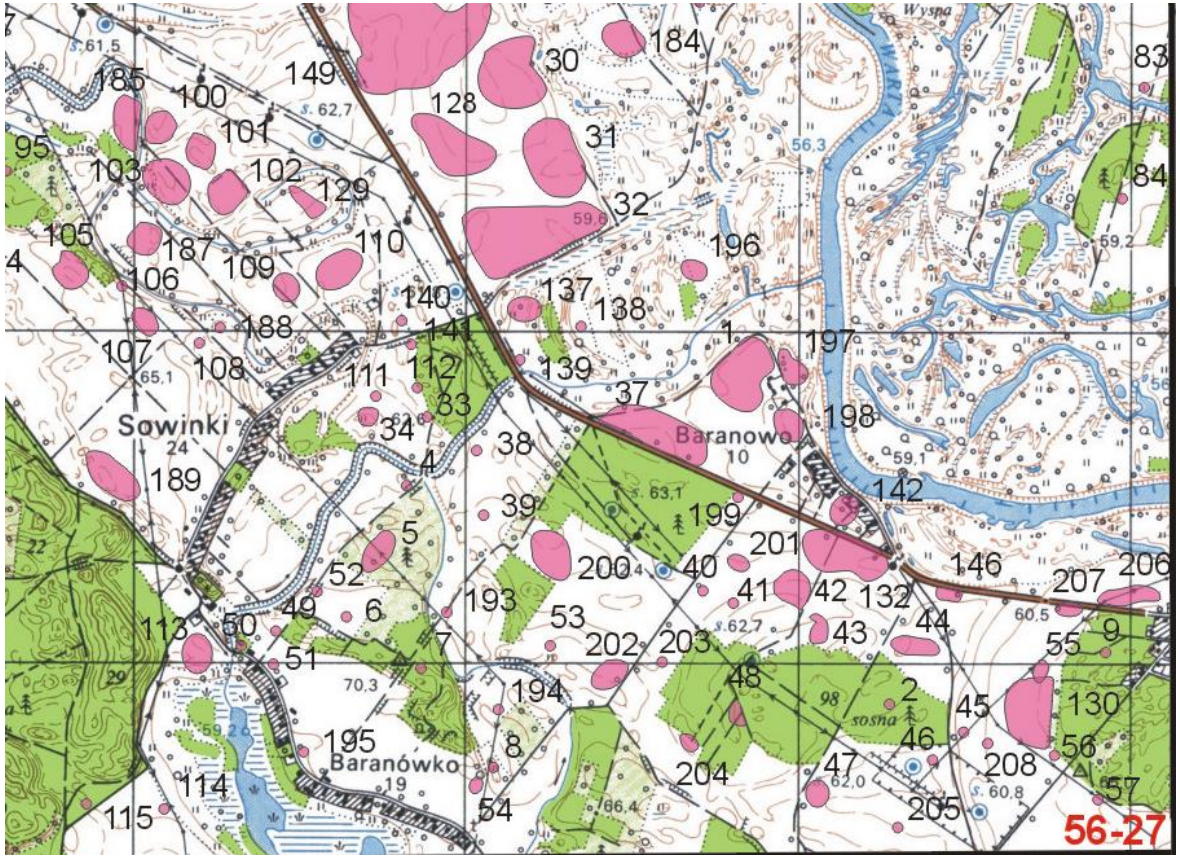

4. Adres:

AZP 56-27/39

stanowisko w miejscowości nr 13

5. Przynależność administracyjna

województwo: wielkopolskie

powiat: poznański

gmina: Mosina

6. Formy ochrony: ustalenia ochrony w miejscowym planie zagospodarowania przestrzennego albo w decyzji o ustaleniu lokalizacji inwestycji celu publicznego, decyzji o warunkach zabudowy, decyzji o zezwoleniu na realizację inwestycji drogowej, decyzji o ustaleniu lokalizacji linii kolejowej lub decyzji o zezwoleniu na realizację inwestycji w zakresie lotniska użytku publicznego.

7. Opracowanie karty: 31.08.2015 r.

GEZ	KARTA ADRESOWA GMINNEJ EWIDENCJI ZABYTKÓW	3. Miejscowość: **BARANOWO dawne KRAJKOWO**

19. Nazwa:	2. Czas powstania:
punkt osadniczy ślad osadniczy	Wczesne średniowiecze ?

8. Fotografia z opisem wskazującym orientację albo mapa z zaznaczonym stanowiskiem archeologicznym

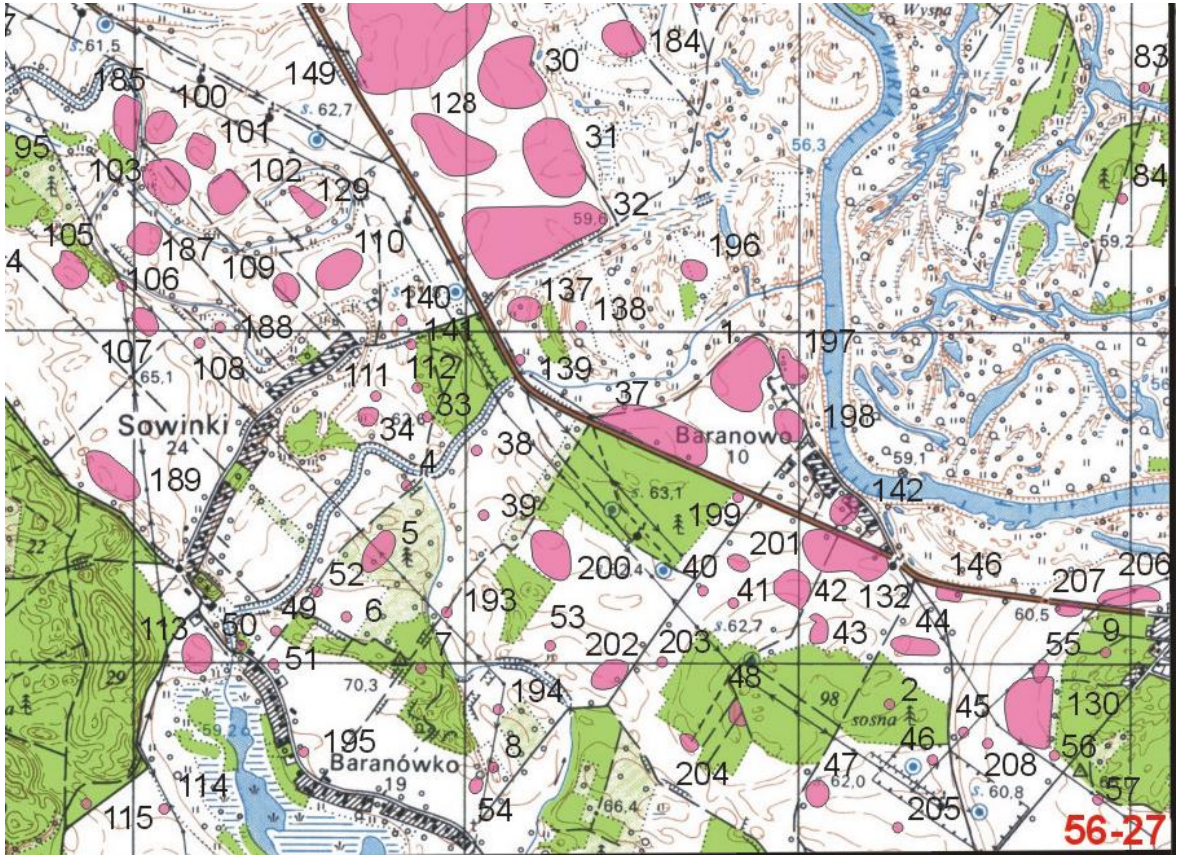

4. Adres:

AZP 56-27/40

stanowisko w miejscowości nr 14

5. Przynależność administracyjna

województwo: wielkopolskie

powiat: poznański

gmina: Mosina

6. Formy ochrony: ustalenia ochrony w miejscowym planie zagospodarowania przestrzennego albo w decyzji o ustaleniu lokalizacji inwestycji celu publicznego, decyzji o warunkach zabudowy, decyzji o zezwoleniu na realizację inwestycji drogowej, decyzji o ustaleniu lokalizacji linii kolejowej lub decyzji o zezwoleniu na realizację inwestycji w zakresie lotniska użytku publicznego.

7. Opracowanie karty: 31.08.2015 r.

GEZ	KARTA ADRESOWA GMINNEJ EWIDENCJI ZABYTKÓW	3. Miejscowość: BARANOWO dawne KRAJKOWO

20. Nazwa:	2. Czas powstania:
ślad osadniczy osada	Kultura łużycka Późne średniowiecze

8. Fotografia z opisem wskazującym orientację albo mapa z zaznaczonym stanowiskiem archeologicznym

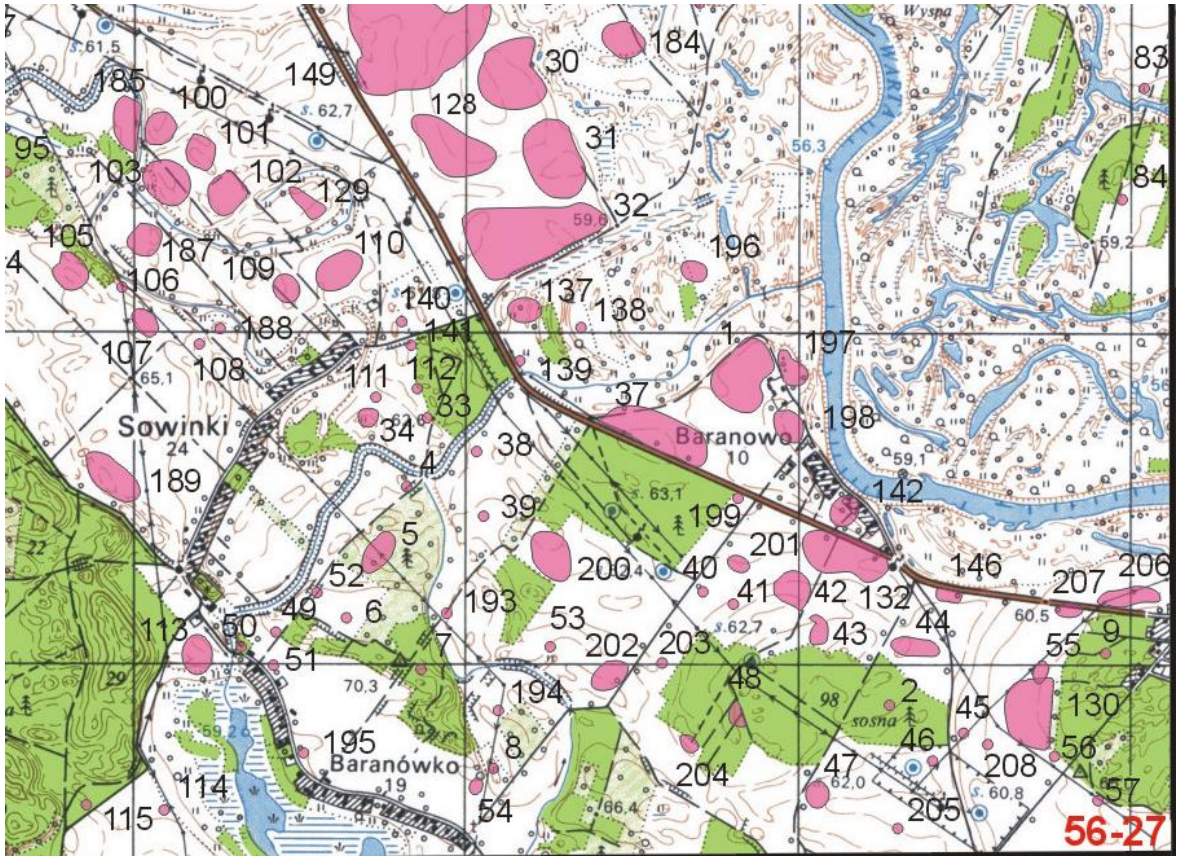

4. Adres:

AZP 56-27/41

stanowisko w miejscowości nr 15

5. Przynależność administracyjna

województwo: wielkopolskie

powiat: poznański

gmina: Mosina

6. Formy ochrony: ustalenia ochrony w miejscowym planie zagospodarowania przestrzennego albo w decyzji o ustaleniu lokalizacji inwestycji celu publicznego, decyzji o warunkach zabudowy, decyzji o zezwoleniu na realizację inwestycji drogowej, decyzji o ustaleniu lokalizacji linii kolejowej lub decyzji o zezwoleniu na realizację inwestycji w zakresie lotniska użytku publicznego.

7. Opracowanie karty: 31.08.2015 r.

GEZ	KARTA ADRESOWA GMINNEJ EWIDENCJI ZABYTKÓW	3. Miejscowość: BARANOWO dawne KRAJKOWO

21. Nazwa:	2. Czas powstania:
ślad osadniczy	Kultura łużycka?
ślad osadniczy	Kultura przeworska
ślad osadniczy	Wczesne średniowiecze
punkt osadniczy	Późne średniowiecze-okres nowożytny
ślad osadniczy	?

8. Fotografia z opisem wskazującym orientację albo mapa z zaznaczonym stanowiskiem archeologicznym

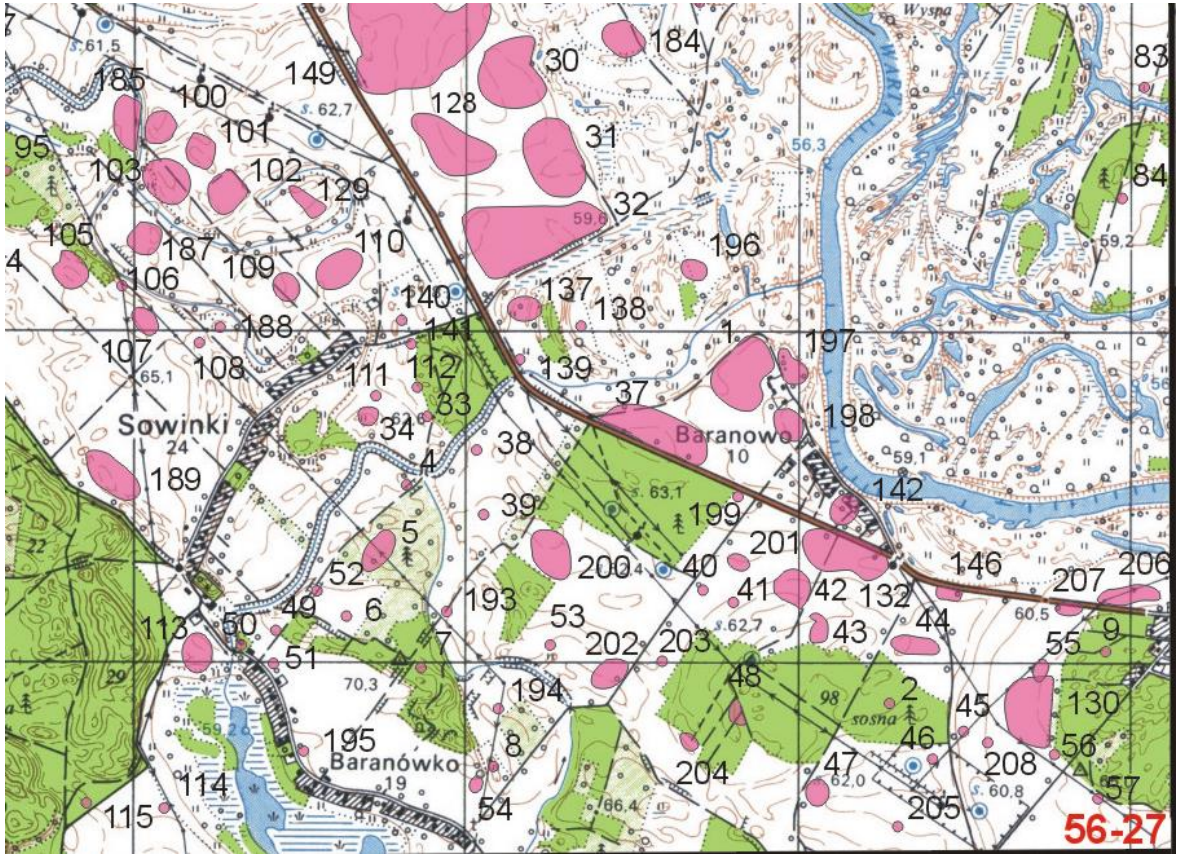

4. Adres:

AZP 56-27/42

stanowisko w miejscowości nr 16

5. Przynależność administracyjna

województwo: wielkopolskie

powiat: poznański

gmina: Mosina

6. Formy ochrony: ustalenia ochrony w miejscowym planie zagospodarowania przestrzennego albo w decyzji o ustaleniu lokalizacji inwestycji celu publicznego, decyzji o warunkach zabudowy, decyzji o zezwoleniu na realizację inwestycji drogowej, decyzji o ustaleniu lokalizacji linii kolejowej lub decyzji o zezwoleniu na realizację inwestycji w zakresie lotniska użytku publicznego.

7. Opracowanie karty: 31.08.2015 r.

GEZ	KARTA ADRESOWA GMINNEJ EWIDENCJI ZABYTKÓW	3. Miejscowość: BARANOWO dawne KRAJKOWO

22. Nazwa:	2. Czas powstania:
ślad osadniczy punkt osadniczy punkt osadniczy	Wczesne średniowiecze Późne średniowiecze ?

8. Fotografia z opisem wskazującym orientację albo mapa z zaznaczonym stanowiskiem archeologicznym

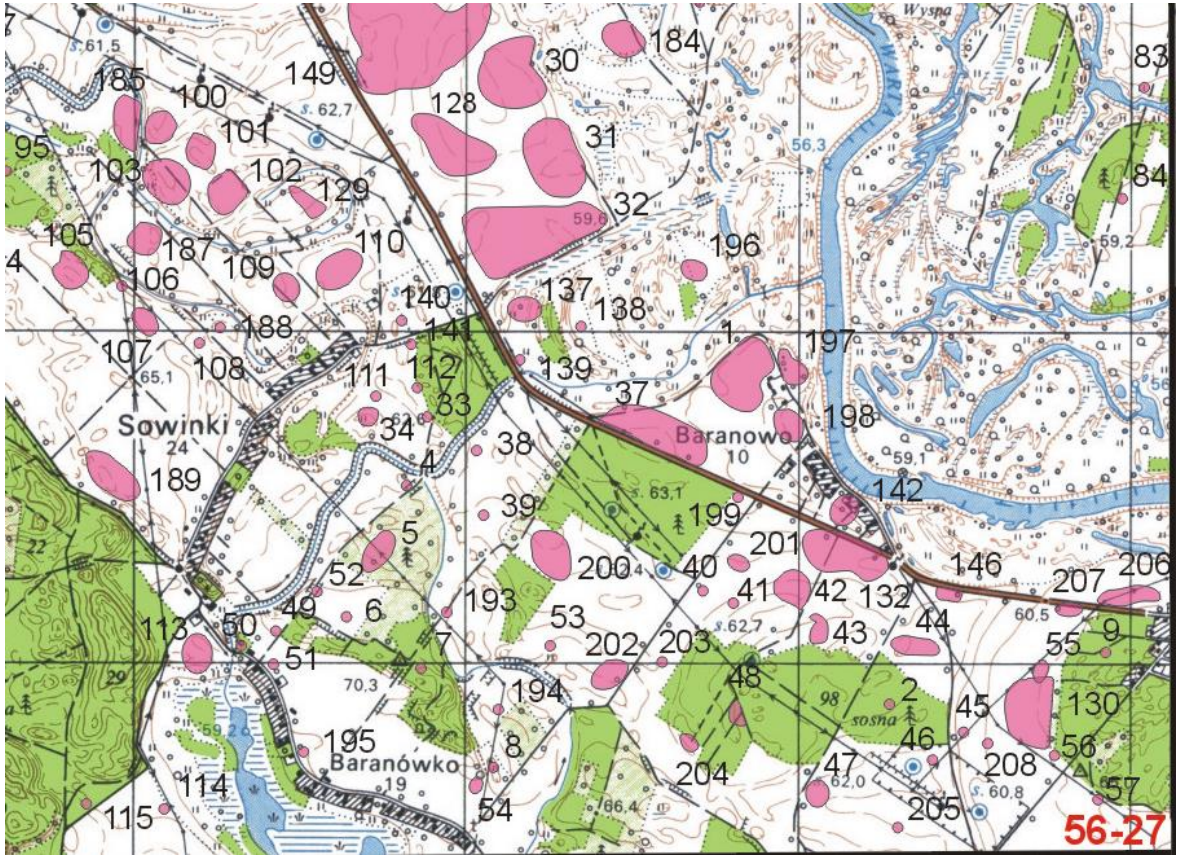

4. Adres:

AZP 56-27/43

stanowisko w miejscowości nr 17

5. Przynależność administracyjna

województwo: wielkopolskie

powiat: poznański

gmina: Mosina

6. Formy ochrony: ustalenia ochrony w miejscowym planie zagospodarowania przestrzennego albo w decyzji o ustaleniu lokalizacji inwestycji celu publicznego, decyzji o warunkach zabudowy, decyzji o zezwoleniu na realizację inwestycji drogowej, decyzji o ustaleniu lokalizacji linii kolejowej lub decyzji o zezwoleniu na realizację inwestycji w zakresie lotniska użytku publicznego.

7. Opracowanie karty: 31.08.2015 r.

GEZ	KARTA ADRESOWA GMINNEJ EWIDENCJI ZABYTKÓW	3. Miejscowość: BARANOWO dawne KRAJKOWO

23. Nazwa:	2. Czas powstania:
ślad osadniczy	Schyłkowy neolit-wczesny brąz
ślad osadniczy	Kultura łużycka
ślad osadniczy	Kultura przeworska
ślad osadniczy	Wczesne średniowiecze

8. Fotografia z opisem wskazującym orientację albo mapa z zaznaczonym stanowiskiem archeologicznym

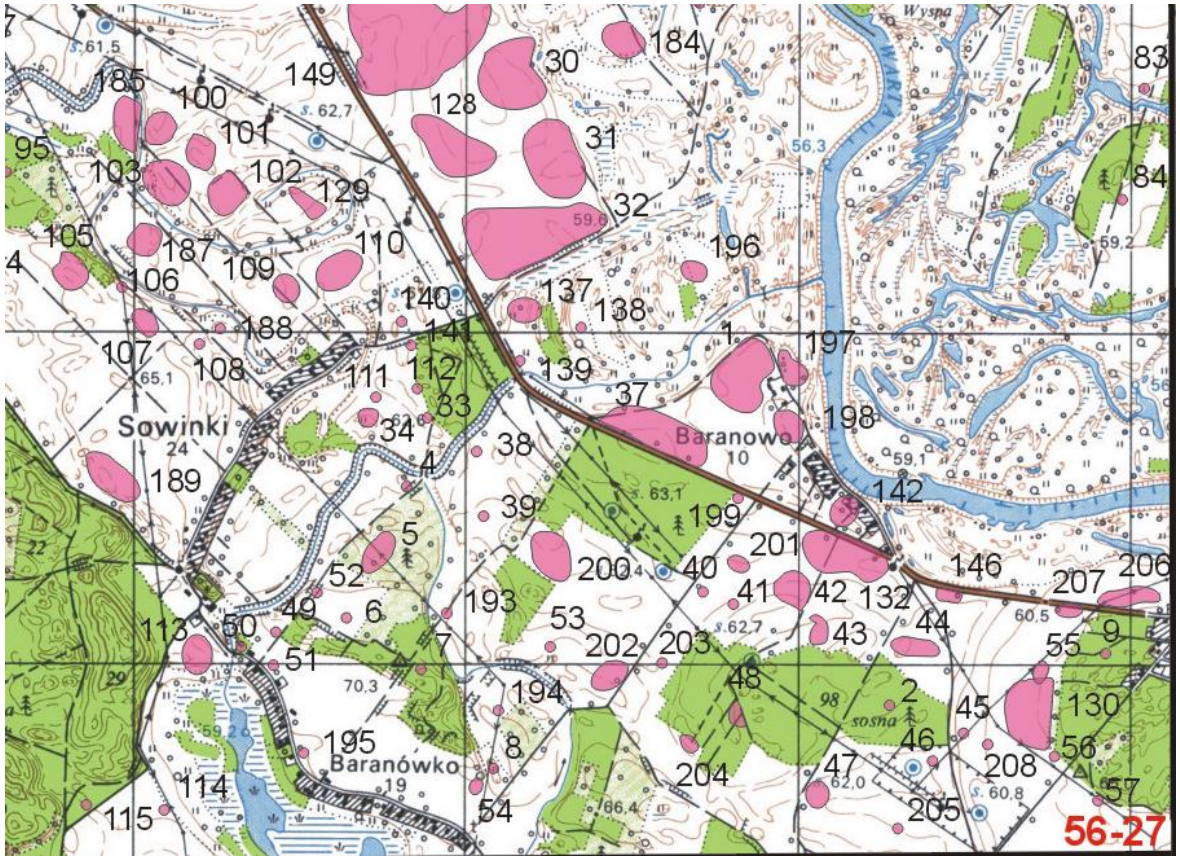

4. Adres:

AZP 56-27/44

stanowisko w miejscowości nr 18

5. Przynależność administracyjna

województwo: wielkopolskie

powiat: poznański

gmina: Mosina

6. Formy ochrony: ustalenia ochrony w miejscowym planie zagospodarowania przestrzennego albo w decyzji o ustaleniu lokalizacji inwestycji celu publicznego, decyzji o warunkach zabudowy, decyzji o zezwoleniu na realizację inwestycji drogowej, decyzji o ustaleniu lokalizacji linii kolejowej lub decyzji o zezwoleniu na realizację inwestycji w zakresie lotniska użytku publicznego.

7. Opracowanie karty: 31.08.2015 r.

GEZ	KARTA ADRESOWA GMINNEJ EWIDENCJI ZABYTKÓW	3. Miejscowość: **BARANOWO** **dawne KRAJKOWO**

24. Nazwa:
ślad osadniczy
ślad osadniczy

2. Czas powstania:
Epoka kamienia
Schyłkowy neolit-wczesny brąz

8. Fotografia z opisem wskazującym orientację albo mapa z zaznaczonym stanowiskiem archeologicznym

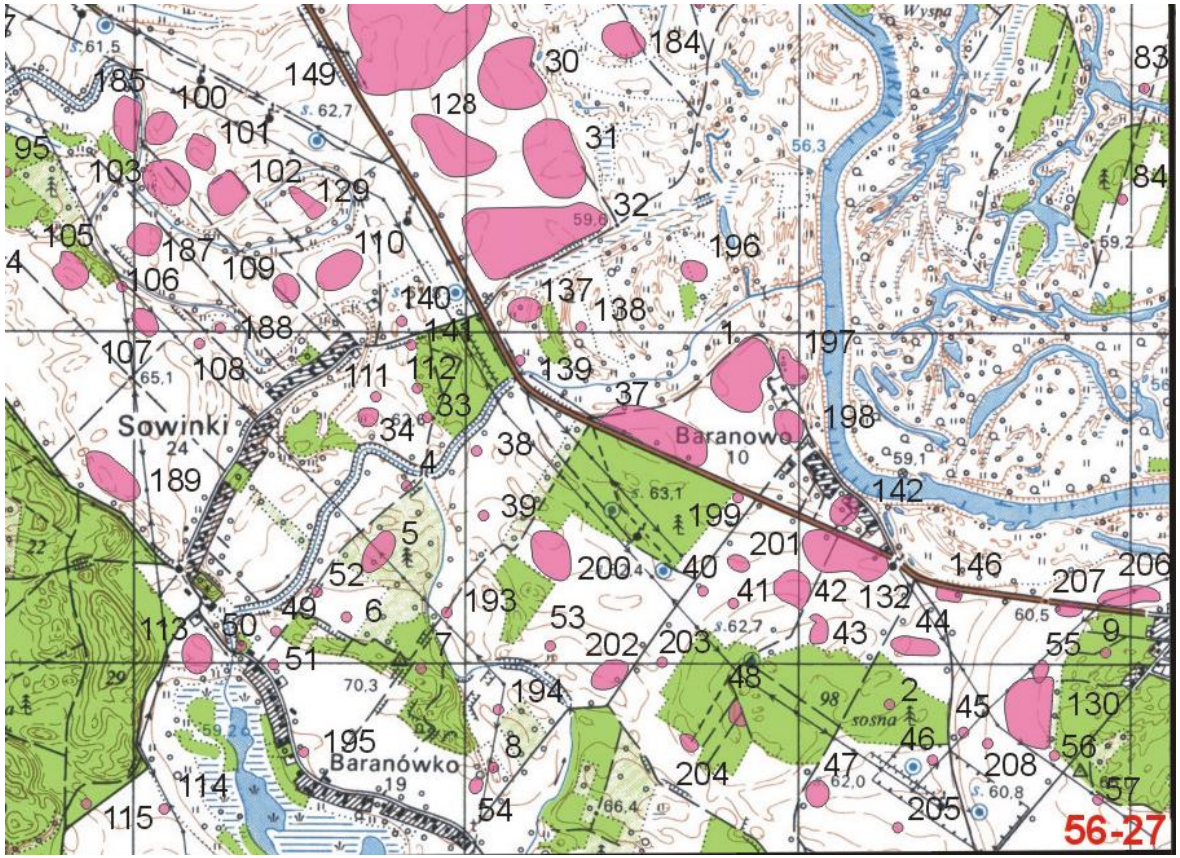

4. Adres:

AZP 56-27/45

stanowisko w miejscowości nr 19

5. Przynależność administracyjna

województwo: wielkopolskie

powiat: poznański

gmina: Mosina

6. Formy ochrony: ustalenia ochrony w miejscowym planie zagospodarowania przestrzennego albo w decyzji o ustaleniu lokalizacji inwestycji celu publicznego, decyzji o warunkach zabudowy, decyzji o zezwoleniu na realizację inwestycji drogowej, decyzji o ustaleniu lokalizacji linii kolejowej lub decyzji o zezwoleniu na realizację inwestycji w zakresie lotniska użytku publicznego.

7. Opracowanie karty: 31.08.2015 r.

GEZ	KARTA ADRESOWA GMINNEJ EWIDENCJI ZABYTKÓW	3. Miejscowość: BARANOWO dawne KRAJKOWO

25. Nazwa:	2. Czas powstania:
ślad osadniczy	Wczesne średniowiecze?

8. Fotografia z opisem wskazującym orientację albo mapa z zaznaczonym stanowiskiem archeologicznym

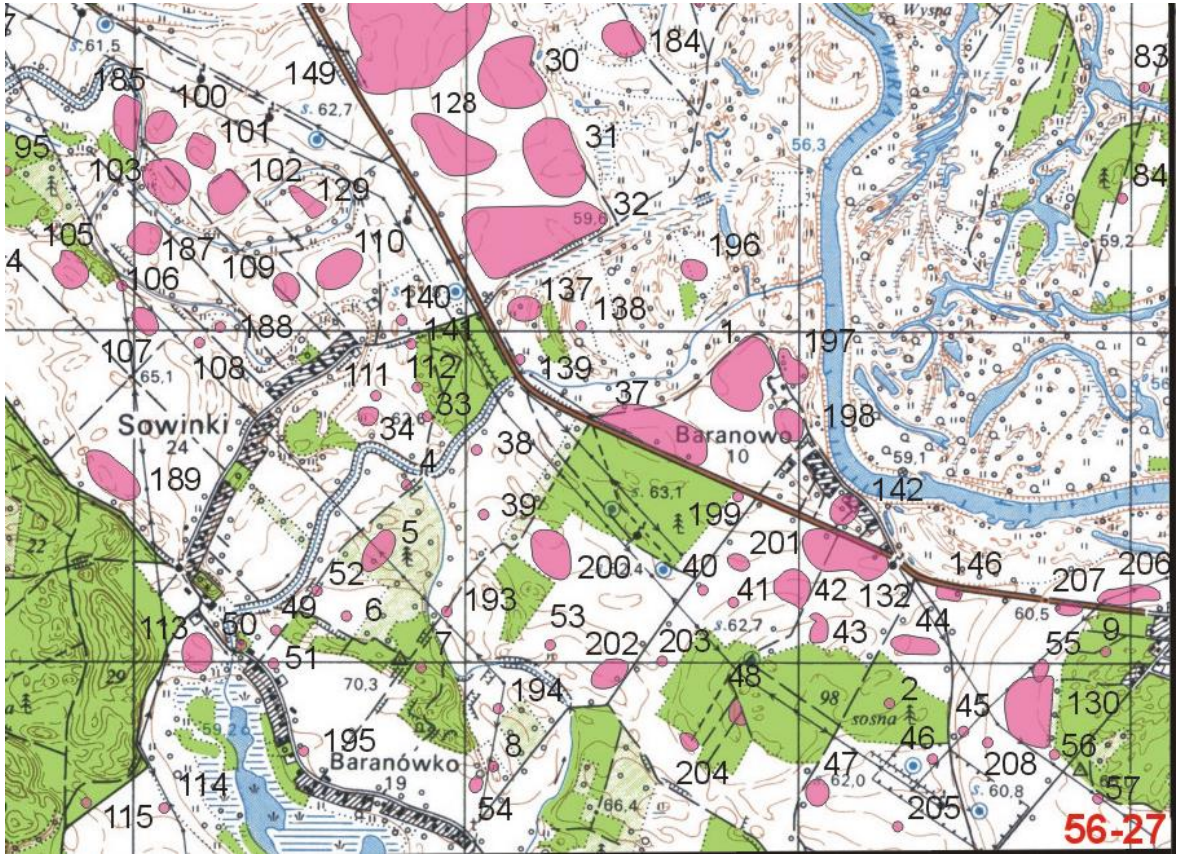

4. Adres:

AZP 56-27/46

stanowisko w miejscowości nr 20

5. Przynależność administracyjna

województwo: wielkopolskie

powiat: poznański

gmina: Mosina

6. Formy ochrony: ustalenia ochrony w miejscowym planie zagospodarowania przestrzennego albo w decyzji o ustaleniu lokalizacji inwestycji celu publicznego, decyzji o warunkach zabudowy, decyzji o zezwoleniu na realizację inwestycji drogowej, decyzji o ustaleniu lokalizacji linii kolejowej lub decyzji o zezwoleniu na realizację inwestycji w zakresie lotniska użytku publicznego.

7. Opracowanie karty: 31.08.2015 r.

GEZ	KARTA ADRESOWA GMINNEJ EWIDENCJI ZABYTKÓW	3. Miejscowość: BARANOWO dawne KRAJKOWO

26. Nazwa:
ślad osadniczy
ślad osadniczy
osada

2. Czas powstania:
Epoka kamienia
Kultura przeworska
Późne średniowiecze/okres nowożytny

8. Fotografia z opisem wskazującym orientację albo mapa z zaznaczonym stanowiskiem archeologicznym

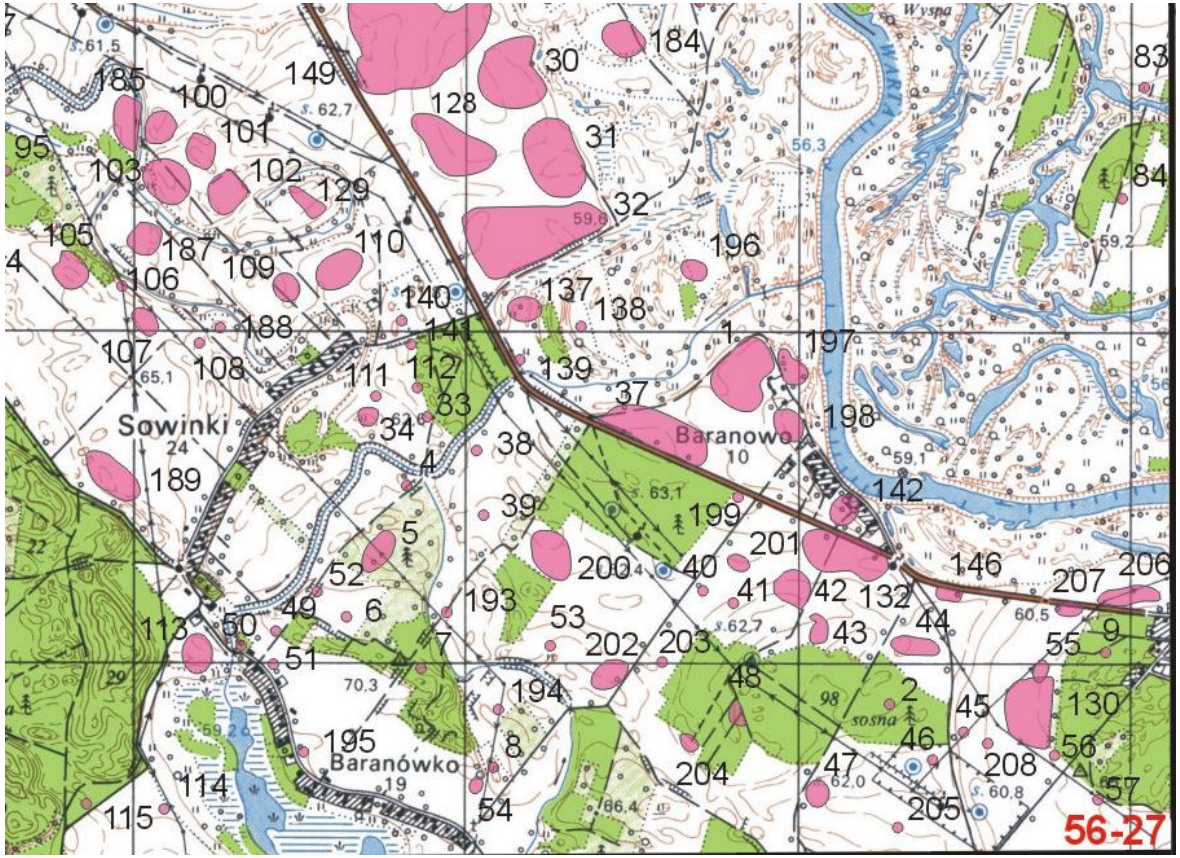

4. Adres:

AZP 56-27/47

stanowisko w miejscowości nr 21

5. Przynależność administracyjna

województwo: wielkopolskie

powiat: poznański

gmina: Mosina

6. Formy ochrony: ustalenia ochrony w miejscowym planie zagospodarowania przestrzennego albo w decyzji o ustaleniu lokalizacji inwestycji celu publicznego, decyzji o warunkach zabudowy, decyzji o zezwoleniu na realizację inwestycji drogowej, decyzji o ustaleniu lokalizacji linii kolejowej lub decyzji o zezwoleniu na realizację inwestycji w zakresie lotniska użytku publicznego.

7. Opracowanie karty: 31.08.2015 r.

GEZ	KARTA ADRESOWA GMINNEJ EWIDENCJI ZABYTKÓW	3. Miejscowość: BARANOWO dawne KRAJKOWO

27. Nazwa:	2. Czas powstania:
ślad osadniczy ślad osadniczy ślad osadniczy	Neolit Wczesne średniowiecze ?

8. Fotografia z opisem wskazującym orientację albo mapa z zaznaczonym stanowiskiem archeologicznym

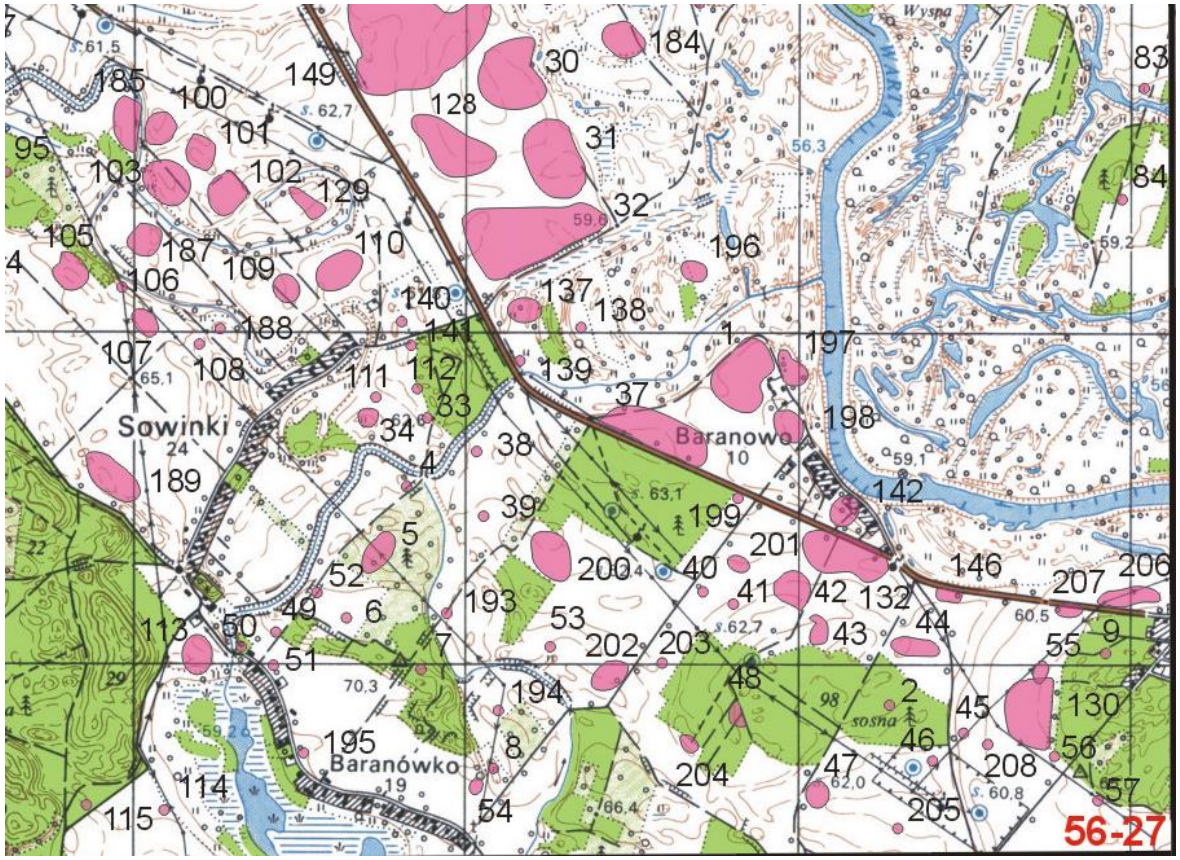

4. Adres:

AZP 56-27/48

stanowisko w miejscowości nr 22

5. Przynależność administracyjna

województwo: wielkopolskie

powiat: poznański

gmina: Mosina

6. Formy ochrony: ustalenia ochrony w miejscowym planie zagospodarowania przestrzennego albo w decyzji o ustaleniu lokalizacji inwestycji celu publicznego, decyzji o warunkach zabudowy, decyzji o zezwoleniu na realizację inwestycji drogowej, decyzji o ustaleniu lokalizacji linii kolejowej lub decyzji o zezwoleniu na realizację inwestycji w zakresie lotniska użytku publicznego.

7. Opracowanie karty: 31.08.2015 r.

GEZ	KARTA ADRESOWA GMINNEJ EWIDENCJI ZABYTKÓW	3. Miejscowość:
		BARANOWO **dawne KRAJKOWO**

28. Nazwa:	2. Czas powstania:
punkt osadniczy ślad osadniczy punkt osadniczy	Kultura łużycka Pradzieje Późne średniowiecze

8. Fotografia z opisem wskazującym orientację albo mapa z zaznaczonym stanowiskiem archeologicznym

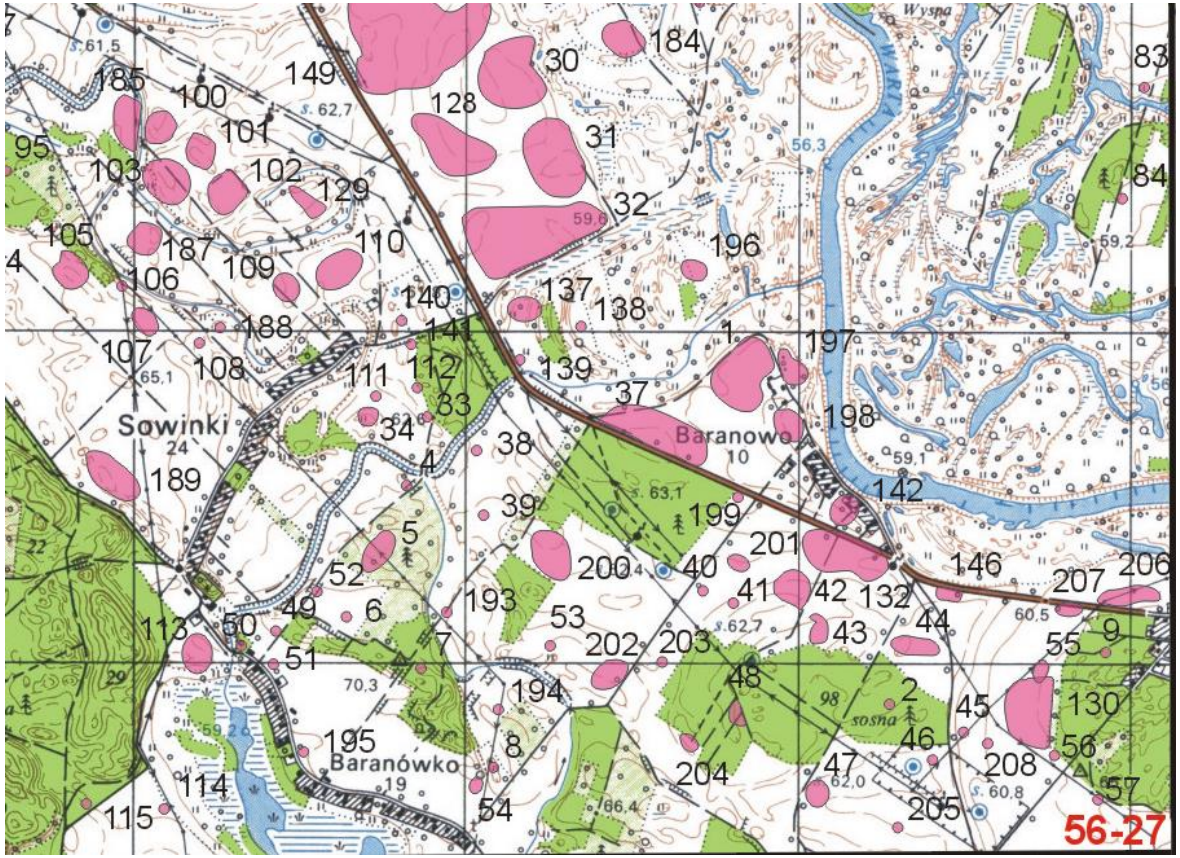

4. Adres:

AZP 56-27/132

stanowisko w miejscowości nr 41

5. Przynależność administracyjna

województwo: wielkopolskie

powiat: poznański

gmina: Mosina

6. Formy ochrony: ustalenia ochrony w miejscowym planie zagospodarowania przestrzennego albo w decyzji o ustaleniu lokalizacji inwestycji celu publicznego, decyzji o warunkach zabudowy, decyzji o zezwoleniu na realizację inwestycji drogowej, decyzji o ustaleniu lokalizacji linii kolejowej lub decyzji o zezwoleniu na realizację inwestycji w zakresie lotniska użytku publicznego.

7. Opracowanie karty: 31.08.2015 r.

GEZ	KARTA ADRESOWA GMINNEJ EWIDENCJI ZABYTKÓW	3. Miejscowość: BARANOWO dawne KRAJKOWO

29. Nazwa:
osada
ślad osadniczy
ślad osadniczy

2. Czas powstania:
Kultura łużycka
Pradzieje
Późne średniowiecze-okres nowożytny

8. Fotografia z opisem wskazującym orientację albo mapa z zaznaczonym stanowiskiem archeologicznym

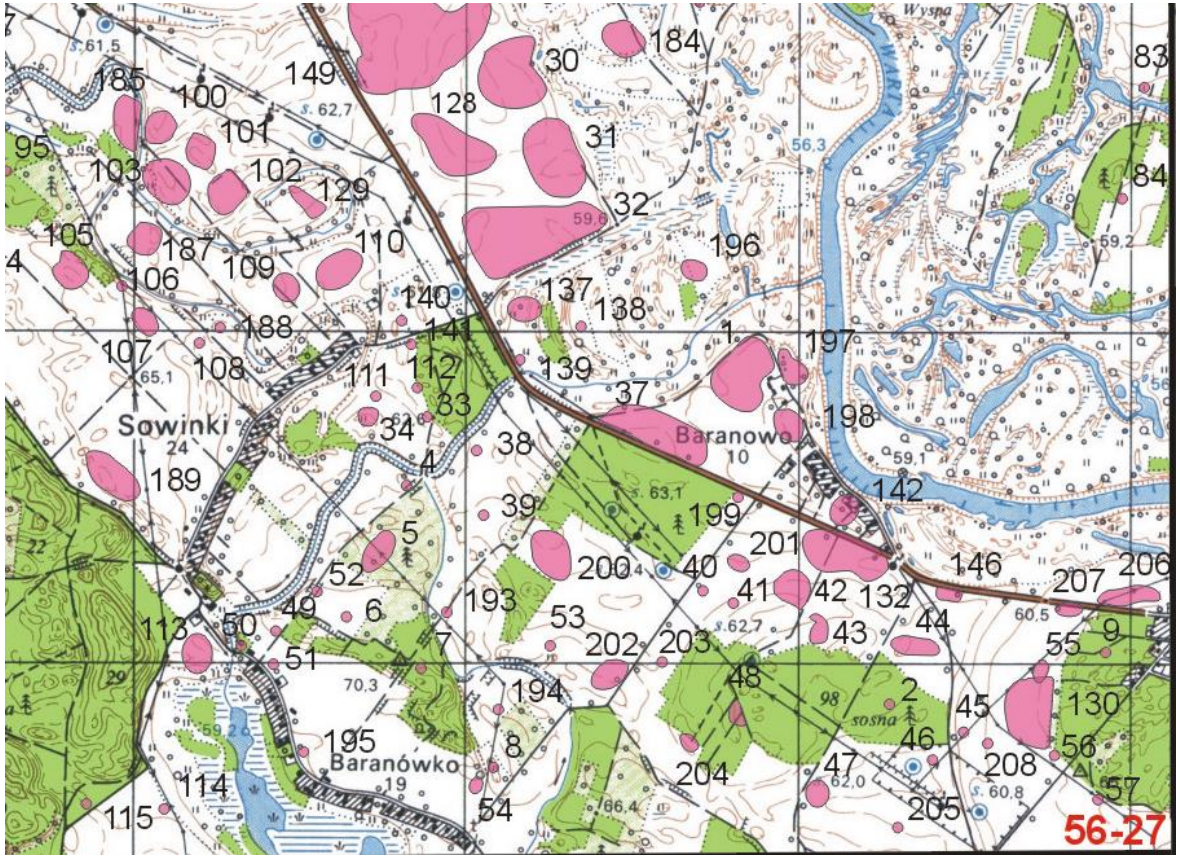

4. Adres:

AZP 56-27/137
stanowisko w miejscowości nr 36

5. Przynależność administracyjna

województwo: wielkopolskie

powiat: poznański

gmina: Mosina

6. Formy ochrony: ustalenia ochrony w miejscowym planie zagospodarowania przestrzennego albo w decyzji o ustaleniu lokalizacji inwestycji celu publicznego, decyzji o warunkach zabudowy, decyzji o zezwoleniu na realizację inwestycji drogowej, decyzji o ustaleniu lokalizacji linii kolejowej lub decyzji o zezwoleniu na realizację inwestycji w zakresie lotniska użytku publicznego.

7. Opracowanie karty: 31.08.2015 r.

GEZ	KARTA ADRESOWA GMINNEJ EWIDENCJI ZABYTKÓW	3. Miejscowość: **BARANOWO dawne KRAJKOWO**

30. Nazwa:
ślad osadniczy

2. Czas powstania:
Pradzieje

8. Fotografia z opisem wskazującym orientację albo mapa z zaznaczonym stanowiskiem archeologicznym

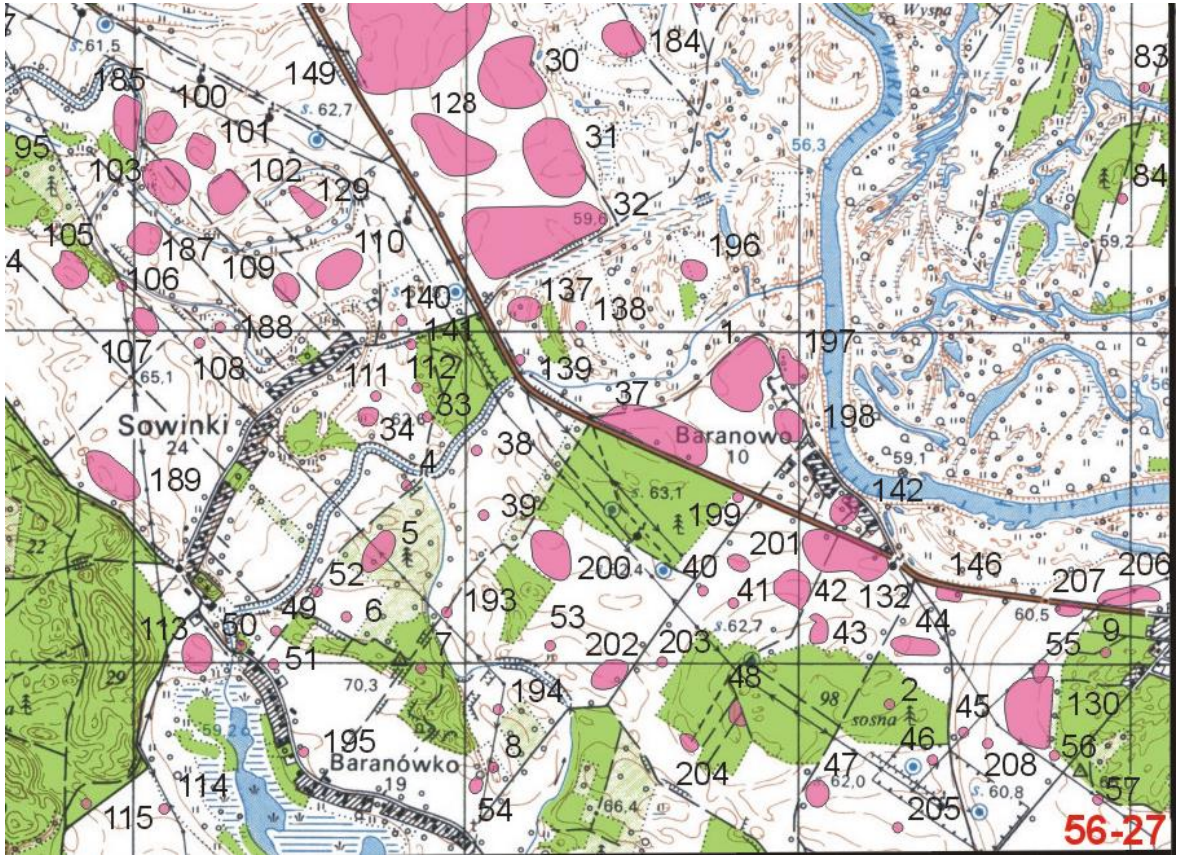

4. Adres:

AZP 56-27/138

stanowisko w miejscowości nr 37

5. Przynależność administracyjna

województwo: wielkopolskie

powiat: poznański

gmina: Mosina

6. Formy ochrony: ustalenia ochrony w miejscowym planie zagospodarowania przestrzennego albo w decyzji o ustaleniu lokalizacji inwestycji celu publicznego, decyzji o warunkach zabudowy, decyzji o zezwoleniu na realizację inwestycji drogowej, decyzji o ustaleniu lokalizacji linii kolejowej lub decyzji o zezwoleniu na realizację inwestycji w zakresie lotniska użytku publicznego.

7. Opracowanie karty: 31.08.2015 r.

GEZ	KARTA ADRESOWA GMINNEJ EWIDENCJI ZABYTKÓW	3. Miejscowość: **BARANOWO** **dawne KRAJKOWO**

31. Nazwa:	2. Czas powstania:
ślad osadniczy ślad osadniczy	Wczesne średniowiecze faza C Późne średniowiecze

8. Fotografia z opisem wskazującym orientację albo mapa z zaznaczonym stanowiskiem archeologicznym

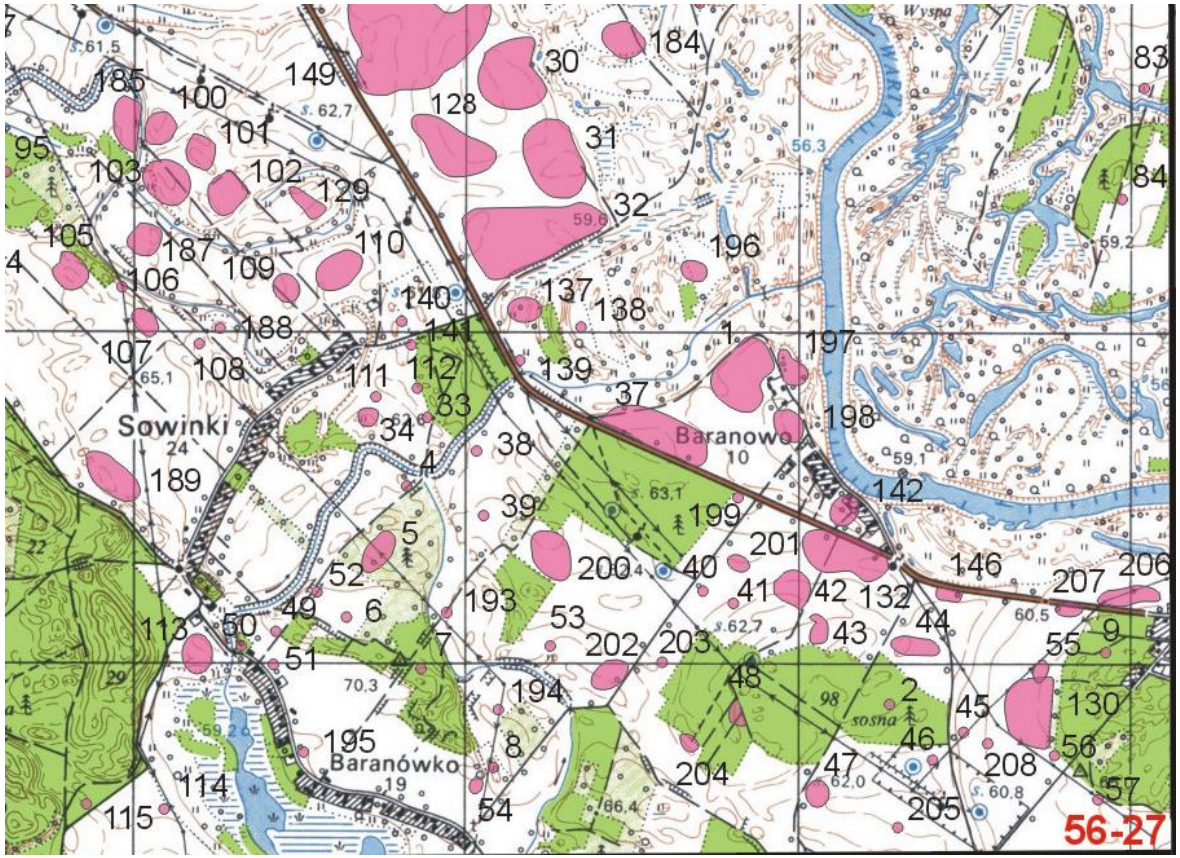

4. Adres:

AZP 56-27/139

stanowisko w miejscowości nr 38

5. Przynależność administracyjna

województwo: wielkopolskie

powiat: poznański

gmina: Mosina

6. Formy ochrony: ustalenia ochrony w miejscowym planie zagospodarowania przestrzennego albo w decyzji o ustaleniu lokalizacji inwestycji celu publicznego, decyzji o warunkach zabudowy, decyzji o zezwoleniu na realizację inwestycji drogowej, decyzji o ustaleniu lokalizacji linii kolejowej lub decyzji o zezwoleniu na realizację inwestycji w zakresie lotniska użytku publicznego.

7. Opracowanie karty: 31.08.2015 r.

GEZ	KARTA ADRESOWA GMINNEJ EWIDENCJI ZABYTKÓW	3. Miejscowość: **BARANOWO** **dawne KRAJKOWO**

32. Nazwa:	2. Czas powstania:
punkt osadniczy punkt osadniczy	Kultura przeworska Późne średniowiecze-okres nowożytny

8. Fotografia z opisem wskazującym orientację albo mapa z zaznaczonym stanowiskiem archeologicznym

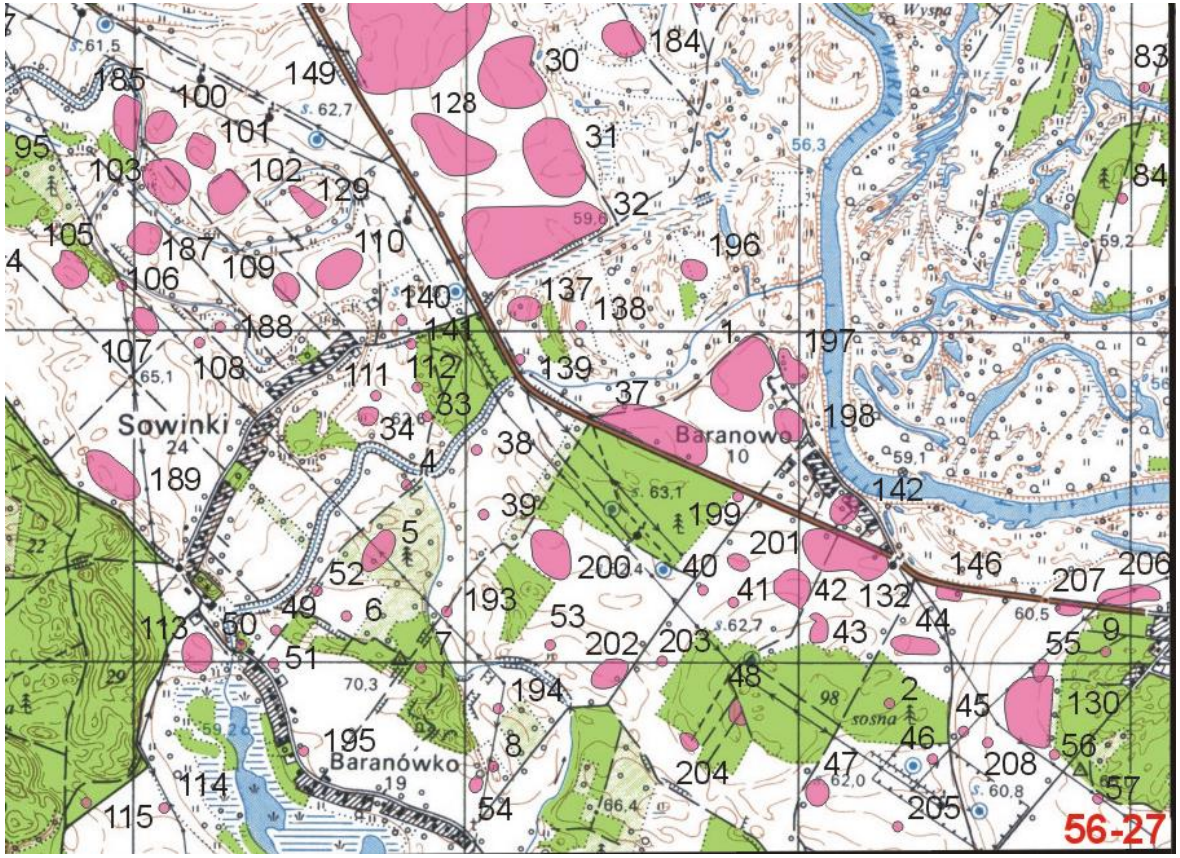

4. Adres:

AZP 56-27/142

stanowisko w miejscowości nr 43

5. Przynależność administracyjna

województwo: wielkopolskie

powiat: poznański

gmina: Mosina

6. Formy ochrony: ustalenia ochrony w miejscowym planie zagospodarowania przestrzennego albo w decyzji o ustaleniu lokalizacji inwestycji celu publicznego, decyzji o warunkach zabudowy, decyzji o zezwoleniu na realizację inwestycji drogowej, decyzji o ustaleniu lokalizacji linii kolejowej lub decyzji o zezwoleniu na realizację inwestycji w zakresie lotniska użytku publicznego.

7. Opracowanie karty: 31.08.2015 r.

GEZ	KARTA ADRESOWA GMINNEJ EWIDENCJI ZABYTKÓW	3. Miejscowość: BOLESŁAWIEC

67. Nazwa:	2. Czas powstania:
ślad osadniczy	Kultura łużycka

8. Fotografia z opisem wskazującym orientację albo mapa z zaznaczonym stanowiskiem archeologicznym

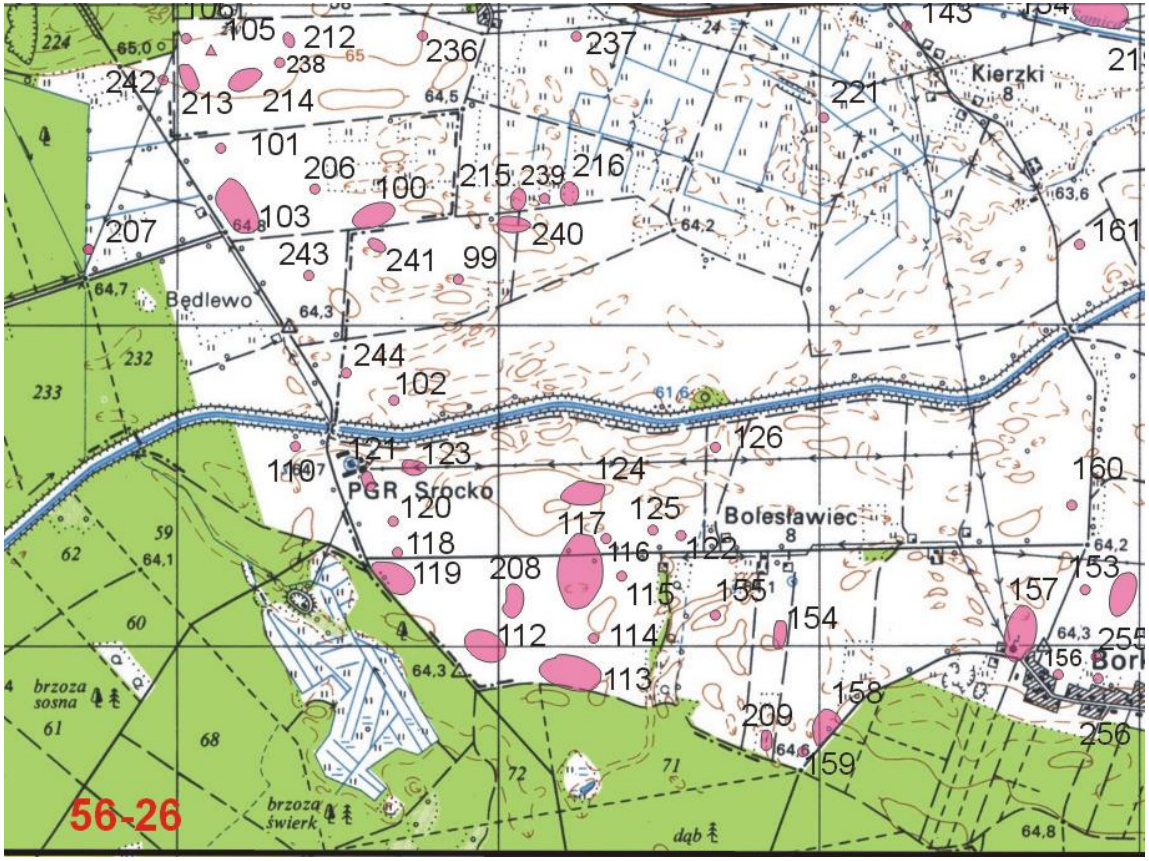

4. Adres:

AZP 56-26/101

stanowisko w miejscowości nr 1

5. Przynależność administracyjna

województwo: wielkopolskie

powiat: poznański

gmina: Mosina

6. Formy ochrony: ustalenia ochrony w miejscowym planie zagospodarowania przestrzennego albo w decyzji o ustaleniu lokalizacji inwestycji celu publicznego, decyzji o warunkach zabudowy, decyzji o zezwoleniu na realizację inwestycji drogowej, decyzji o ustaleniu lokalizacji linii kolejowej lub decyzji o zezwoleniu na realizację inwestycji w zakresie lotniska użytku publicznego.

7. Opracowanie karty: 31.08.2015 r.

GEZ	KARTA ADRESOWA GMINNEJ EWIDENCJI ZABYTKÓW	3. Miejscowość: BOLESŁAWIEC

68. Nazwa:	2. Czas powstania:
ślad osadniczy	Kultura łużycka

8. Fotografia z opisem wskazującym orientację albo mapa z zaznaczonym stanowiskiem archeologicznym

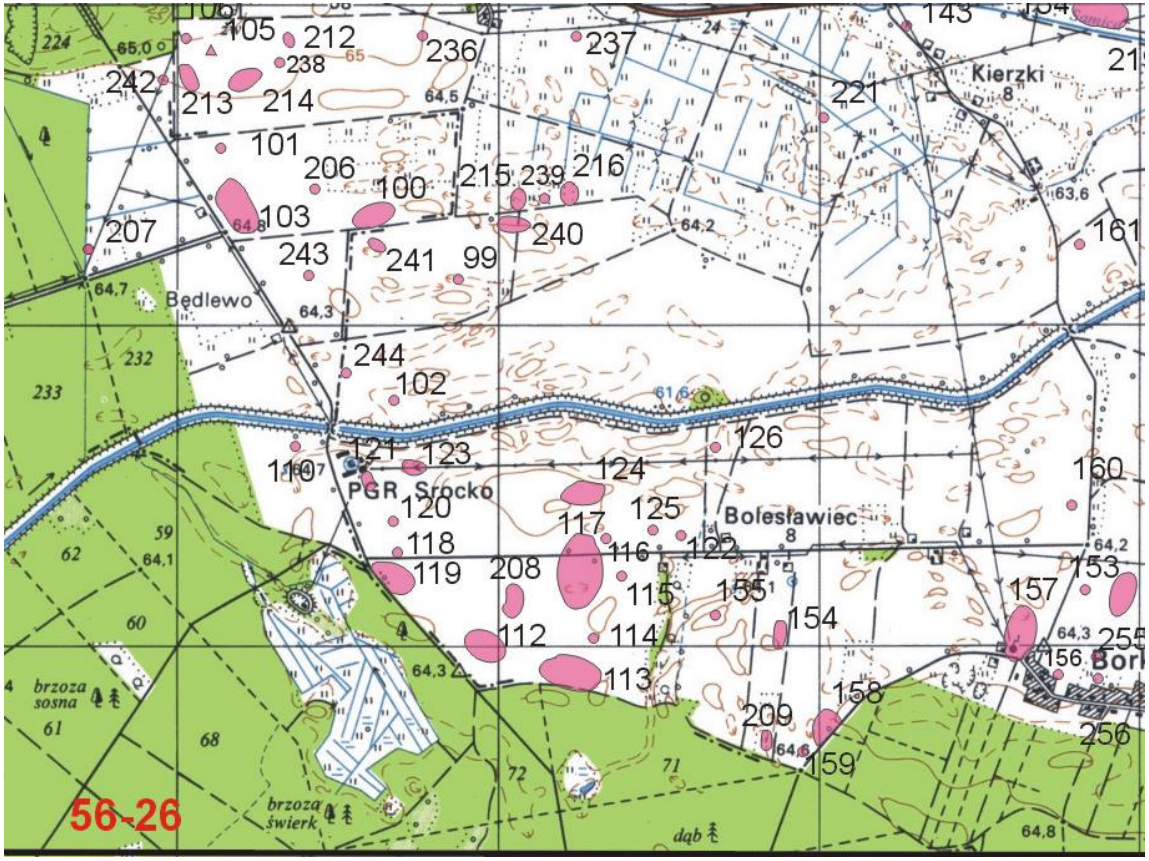

4. Adres:

AZP 56-26/102

stanowisko w miejscowości nr 2

5. Przynależność administracyjna

województwo: wielkopolskie

powiat: poznański

gmina: Mosina

6. Formy ochrony: ustalenia ochrony w miejscowym planie zagospodarowania przestrzennego albo w decyzji o ustaleniu lokalizacji inwestycji celu publicznego, decyzji o warunkach zabudowy, decyzji o zezwoleniu na realizację inwestycji drogowej, decyzji o ustaleniu lokalizacji linii kolejowej lub decyzji o zezwoleniu na realizację inwestycji w zakresie lotniska użytku publicznego.

7. Opracowanie karty: 31.08.2015 r.

GEZ	KARTA ADRESOWA GMINNEJ EWIDENCJI ZABYTKÓW	3. Miejscowość: BOLESŁAWIEC

69. Nazwa:	2. Czas powstania:
punkt osadniczy	Wczesne średniowiecze faza C

8. Fotografia z opisem wskazującym orientację albo mapa z zaznaczonym stanowiskiem archeologicznym

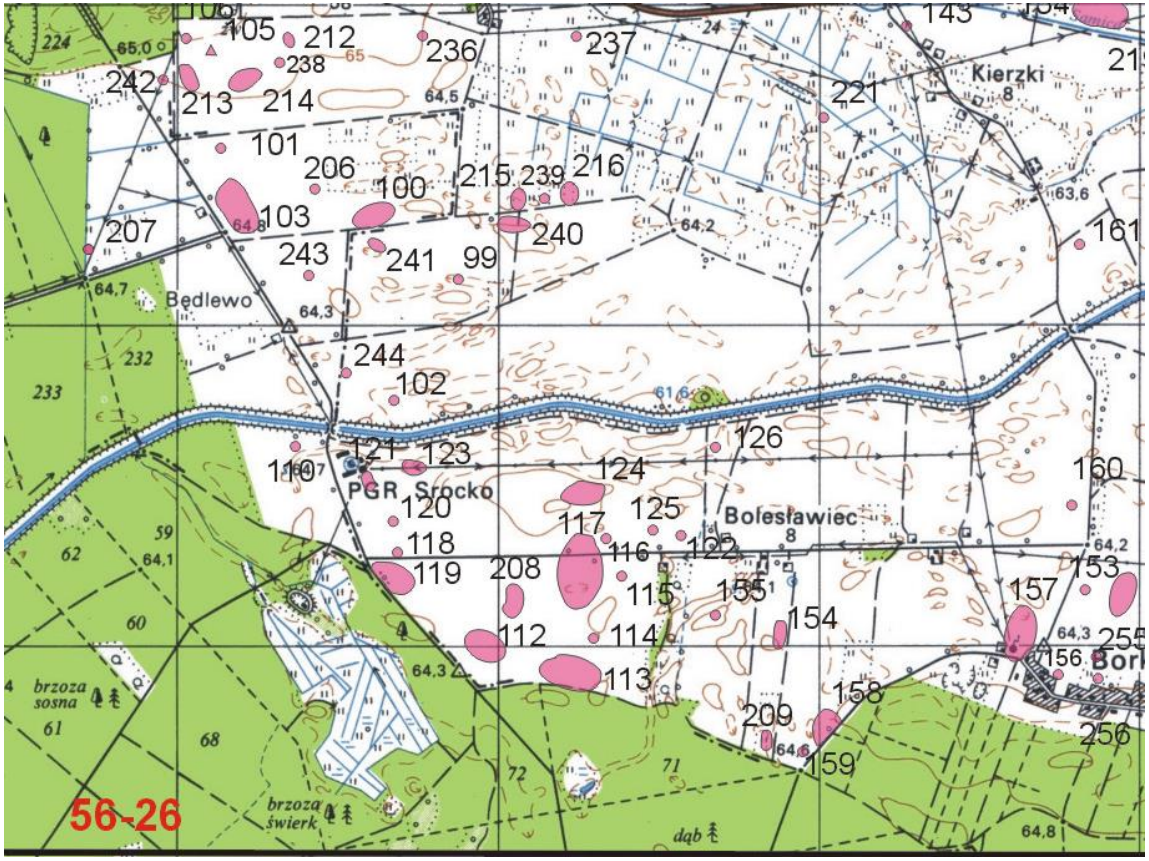

4. Adres:

AZP 56-26/103

stanowisko w miejscowości nr 3

5. Przynależność administracyjna

województwo: wielkopolskie

powiat: poznański

gmina: Mosina

6. Formy ochrony: ustalenia ochrony w miejscowym planie zagospodarowania przestrzennego albo w decyzji o ustaleniu lokalizacji inwestycji celu publicznego, decyzji o warunkach zabudowy, decyzji o zezwoleniu na realizację inwestycji drogowej, decyzji o ustaleniu lokalizacji linii kolejowej lub decyzji o zezwoleniu na realizację inwestycji w zakresie lotniska użytku publicznego.

7. Opracowanie karty: 31.08.2015 r.

GEZ	KARTA ADRESOWA GMINNEJ EWIDENCJI ZABYTKÓW	3. Miejscowość: BOLESŁAWIEC

70. Nazwa:	2. Czas powstania:
ślad osadniczy ślad osadniczy ślad osadniczy	Kultura przeworska Późne średniowiecze Okres nowożytny

8. Fotografia z opisem wskazującym orientację albo mapa z zaznaczonym stanowiskiem archeologicznym

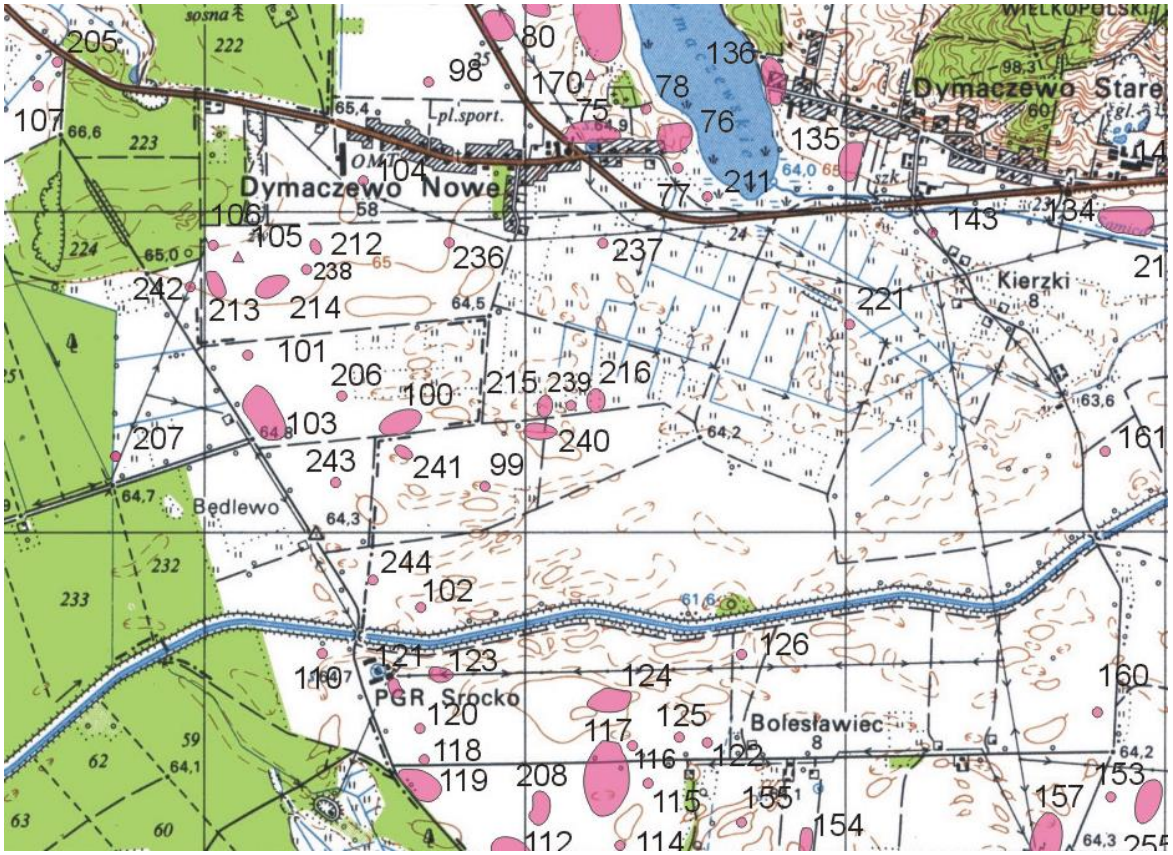

4. Adres:

AZP 56-26/107

stanowisko w miejscowości nr 4

5. Przynależność administracyjna

województwo: wielkopolskie

powiat: poznański

gmina: Mosina

6. Formy ochrony: ustalenia ochrony w miejscowym planie zagospodarowania przestrzennego albo w decyzji o ustaleniu lokalizacji inwestycji celu publicznego, decyzji o warunkach zabudowy, decyzji o zezwoleniu na realizację inwestycji drogowej, decyzji o ustaleniu lokalizacji linii kolejowej lub decyzji o zezwoleniu na realizację inwestycji w zakresie lotniska użytku publicznego.

7. Opracowanie karty: 31.08.2015 r.

GEZ	KARTA ADRESOWA GMINNEJ EWIDENCJI ZABYTKÓW	3. Miejscowość: BOLESŁAWIEC

71. Nazwa:
punkt osadniczy
ślad osadniczy

2. Czas powstania:
Kultura łużycka
Wczesne średniowiecze faza C

8. Fotografia z opisem wskazującym orientację albo mapa z zaznaczonym stanowiskiem archeologicznym

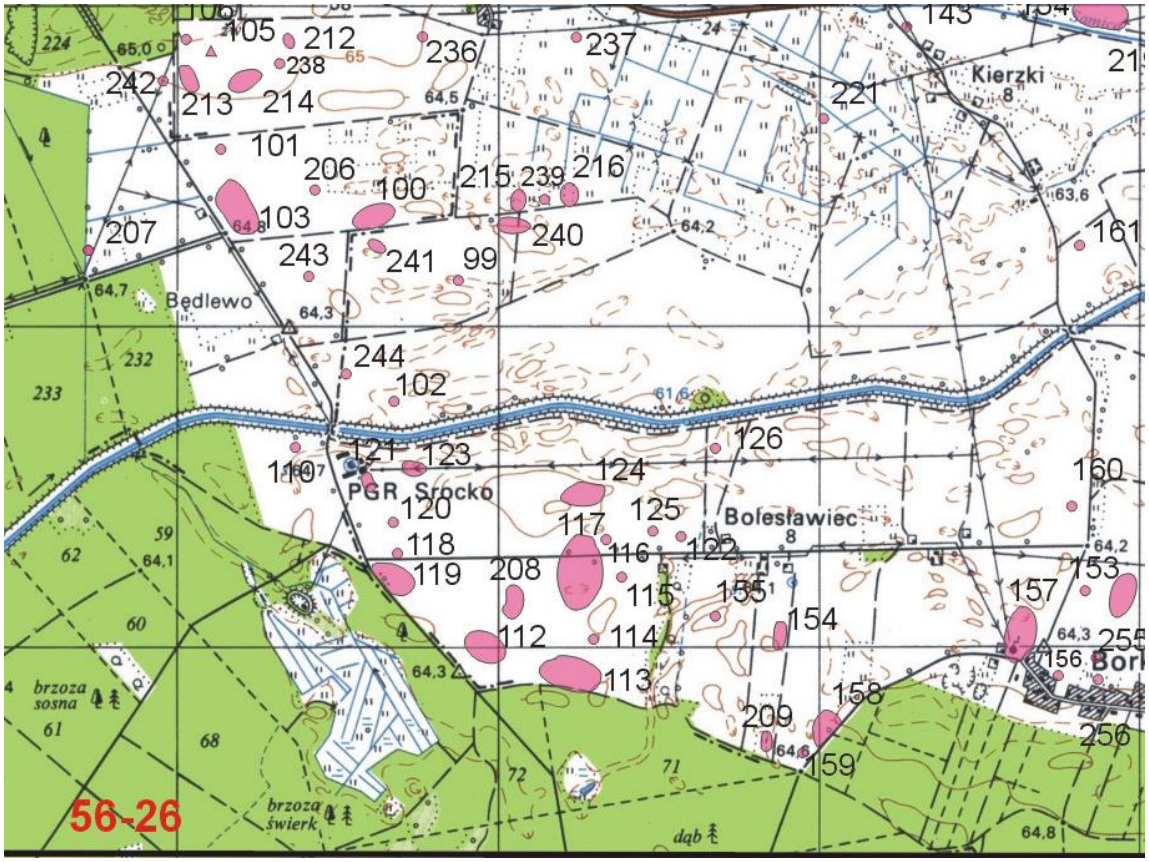

4. Adres:

AZP 56-26/110

stanowisko w miejscowości nr 45

5. Przynależność administracyjna

województwo: wielkopolskie

powiat: poznański

gmina: Mosina

6. Formy ochrony: ustalenia ochrony w miejscowym planie zagospodarowania przestrzennego albo w decyzji o ustaleniu lokalizacji inwestycji celu publicznego, decyzji o warunkach zabudowy, decyzji o zezwoleniu na realizację inwestycji drogowej, decyzji o ustaleniu lokalizacji linii kolejowej lub decyzji o zezwoleniu na realizację inwestycji w zakresie lotniska użytku publicznego.

7. Opracowanie karty: 31.08.2015 r.

.

GEZ	KARTA ADRESOWA GMINNEJ EWIDENCJI ZABYTKÓW	3. Miejscowość: BOLESŁAWIEC

72. Nazwa:	2. Czas powstania:
osada	Wczesne średniowiecze faza D

8. Fotografia z opisem wskazującym orientację albo mapa z zaznaczonym stanowiskiem archeologicznym

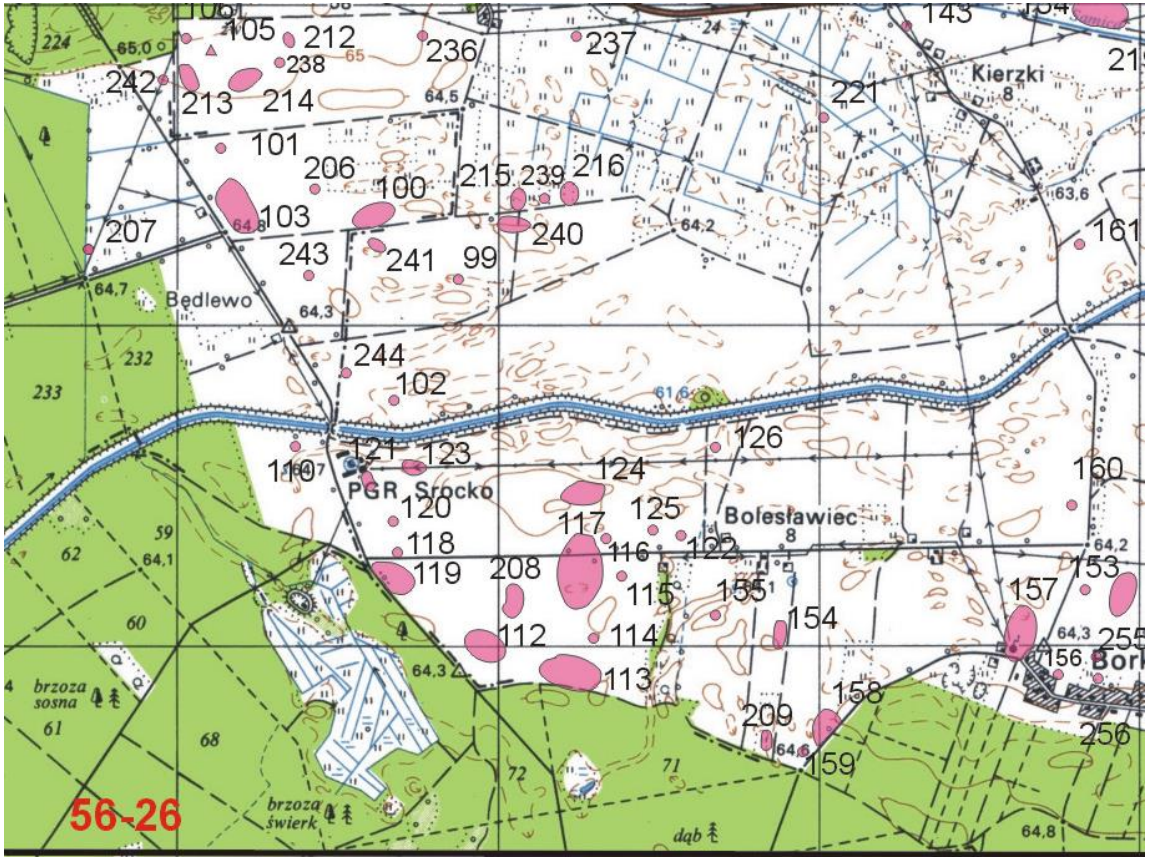

4. Adres:

AZP 56-26/112

stanowisko w miejscowości nr 6

5. Przynależność administracyjna

województwo: wielkopolskie

powiat: poznański

gmina: Mosina

6. Formy ochrony: ustalenia ochrony w miejscowym planie zagospodarowania przestrzennego albo w decyzji o ustaleniu lokalizacji inwestycji celu publicznego, decyzji o warunkach zabudowy, decyzji o zezwoleniu na realizację inwestycji drogowej, decyzji o ustaleniu lokalizacji linii kolejowej lub decyzji o zezwoleniu na realizację inwestycji w zakresie lotniska użytku publicznego.

7. Opracowanie karty: 31.08.2015 r.

GEZ	KARTA ADRESOWA GMINNEJ EWIDENCJI ZABYTKÓW	3. Miejscowość: BOLESŁAWIEC

73. Nazwa:
punkt osadniczy
osada

2. Czas powstania:
Kultura przeworska
Wczesne średniowiecze faza D

8. Fotografia z opisem wskazującym orientację albo mapa z zaznaczonym stanowiskiem archeologicznym

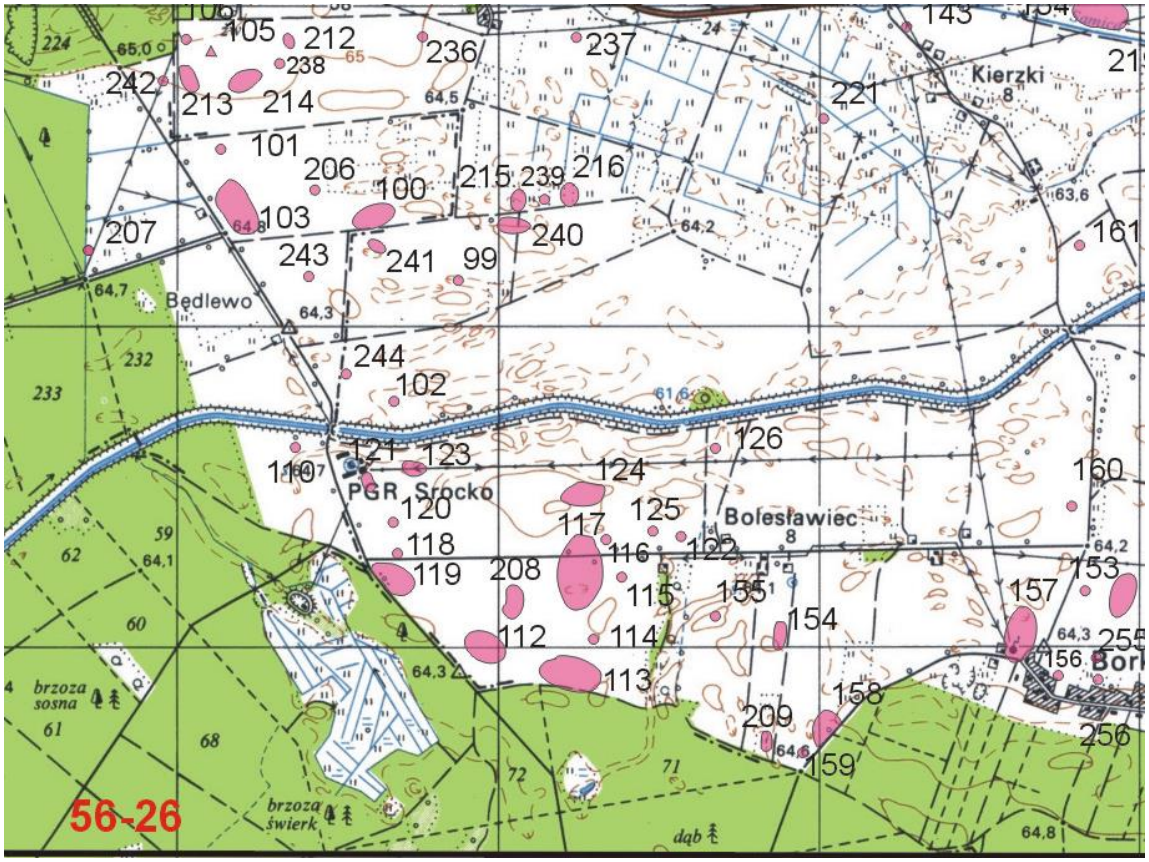

4. Adres:

AZP 56-26/113

stanowisko w miejscowości nr 7

5. Przynależność administracyjna

województwo: wielkopolskie

powiat: poznański

gmina: Mosina

6. Formy ochrony: ustalenia ochrony w miejscowym planie zagospodarowania przestrzennego albo w decyzji o ustaleniu lokalizacji inwestycji celu publicznego, decyzji o warunkach zabudowy, decyzji o zezwoleniu na realizację inwestycji drogowej, decyzji o ustaleniu lokalizacji linii kolejowej lub decyzji o zezwoleniu na realizację inwestycji w zakresie lotniska użytku publicznego.

7. Opracowanie karty: 31.08.2015 r.

GEZ	KARTA ADRESOWA GMINNEJ EWIDENCJI ZABYTKÓW	3. Miejscowość: BOLESŁAWIEC

74. Nazwa:
ślad osadniczy
ślad osadniczy
punkt osadniczy
ślad osadniczy
osada

2. Czas powstania:
Kultura pucharów lejkowatych
Neolit
Kultura łużycka
Kultura przeworska
Wczesne średniowiecze faza CD

8. Fotografia z opisem wskazującym orientację albo mapa z zaznaczonym stanowiskiem archeologicznym

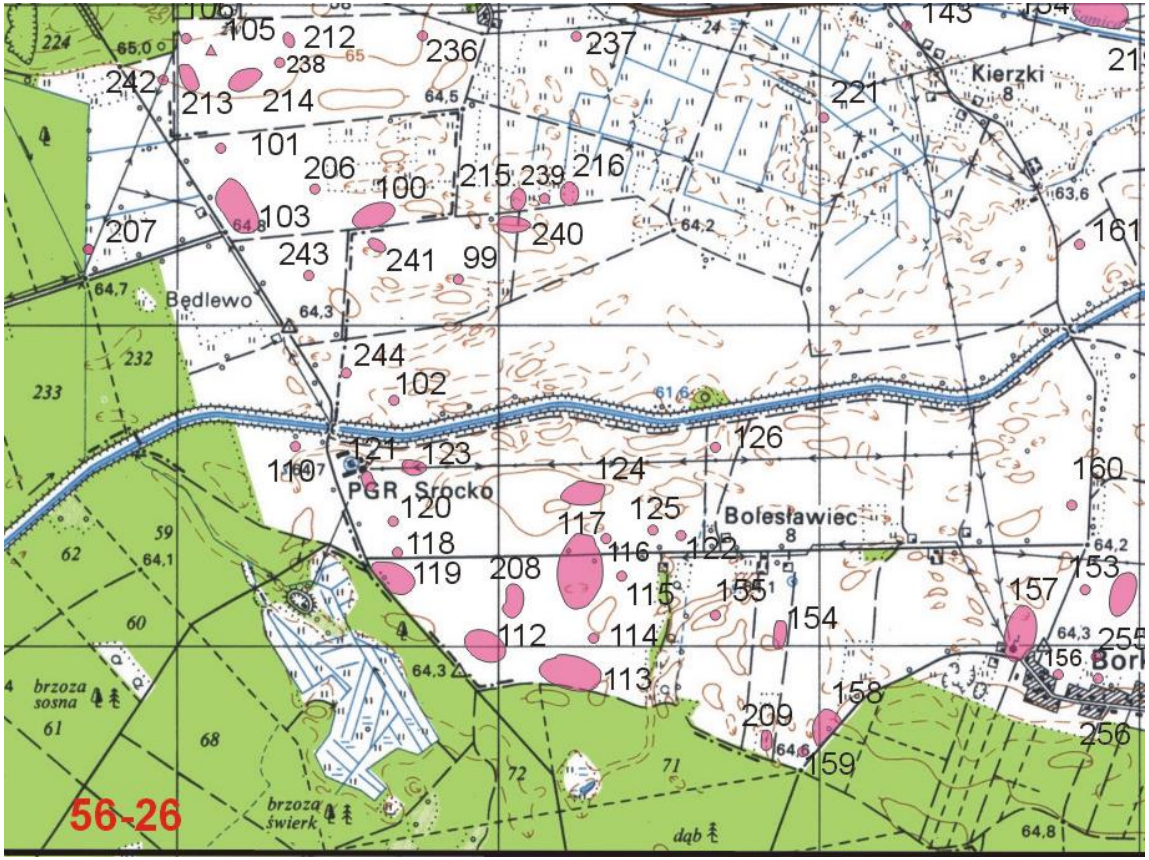

4. Adres:

AZP 56-26/114

stanowisko w miejscowości nr 8

5. Przynależność administracyjna

województwo: wielkopolskie

powiat: poznański

gmina: Mosina

6. Formy ochrony: ustalenia ochrony w miejscowym planie zagospodarowania przestrzennego albo w decyzji o ustaleniu lokalizacji inwestycji celu publicznego, decyzji o warunkach zabudowy, decyzji o zezwoleniu na realizację inwestycji drogowej, decyzji o ustaleniu lokalizacji linii kolejowej lub decyzji o zezwoleniu na realizację inwestycji w zakresie lotniska użytku publicznego.

7. Opracowanie karty: 31.08.2015 r.

GEZ	KARTA ADRESOWA GMINNEJ EWIDENCJI ZABYTKÓW	3. Miejscowość: BOLESŁAWIEC

75. Nazwa:
ślad osadniczy

2. Czas powstania:
Kultura łużycka ?

8. Fotografia z opisem wskazującym orientację albo mapa z zaznaczonym stanowiskiem archeologicznym

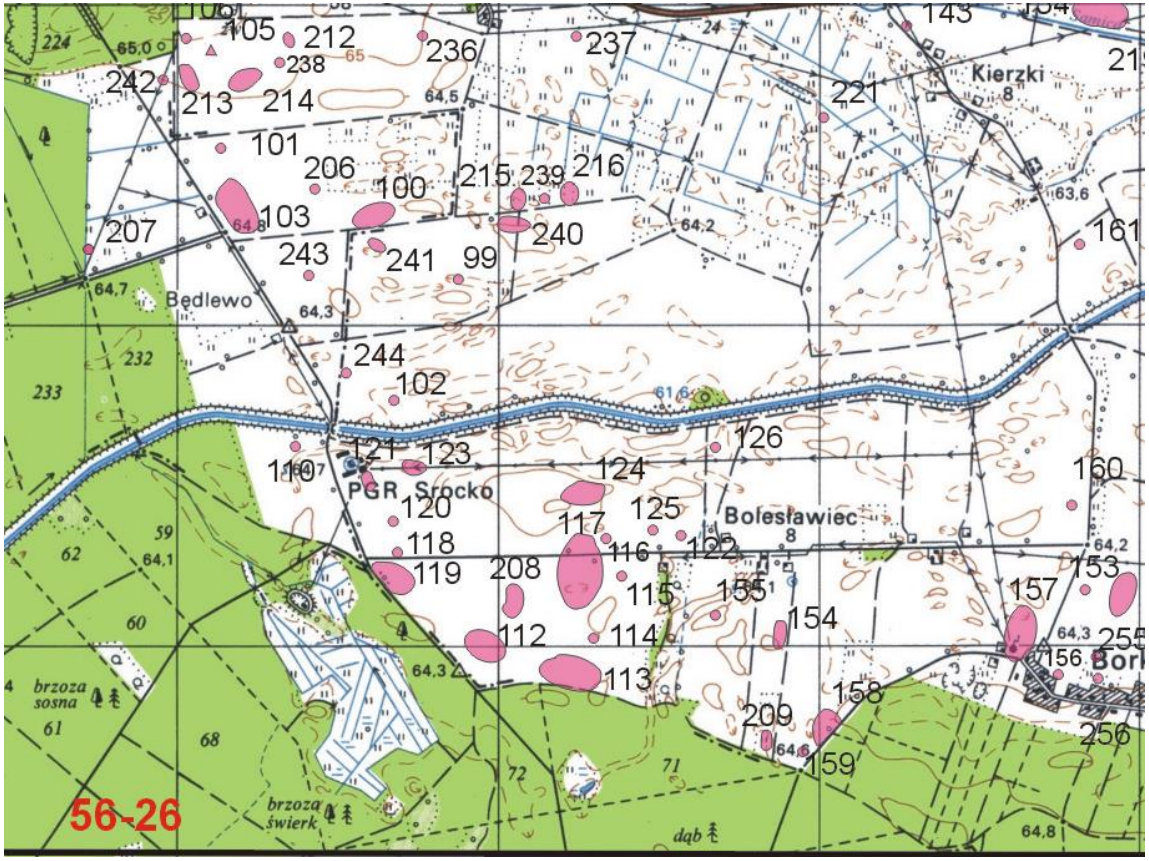

4. Adres:

AZP 56-26/115

stanowisko w miejscowości nr 9

5. Przynależność administracyjna

województwo: wielkopolskie

powiat: poznański

gmina: Mosina

6. Formy ochrony: ustalenia ochrony w miejscowym planie zagospodarowania przestrzennego albo w decyzji o ustaleniu lokalizacji inwestycji celu publicznego, decyzji o warunkach zabudowy, decyzji o zezwoleniu na realizację inwestycji drogowej, decyzji o ustaleniu lokalizacji linii kolejowej lub decyzji o zezwoleniu na realizację inwestycji w zakresie lotniska użytku publicznego.

7. Opracowanie karty: 31.08.2015 r.

GEZ	KARTA ADRESOWA GMINNEJ EWIDENCJI ZABYTKÓW	3. Miejscowość: BOLESŁAWIEC

76. Nazwa:	2. Czas powstania:
ślad osadniczy	Kultura łużycka

8. Fotografia z opisem wskazującym orientację albo mapa z zaznaczonym stanowiskiem archeologicznym

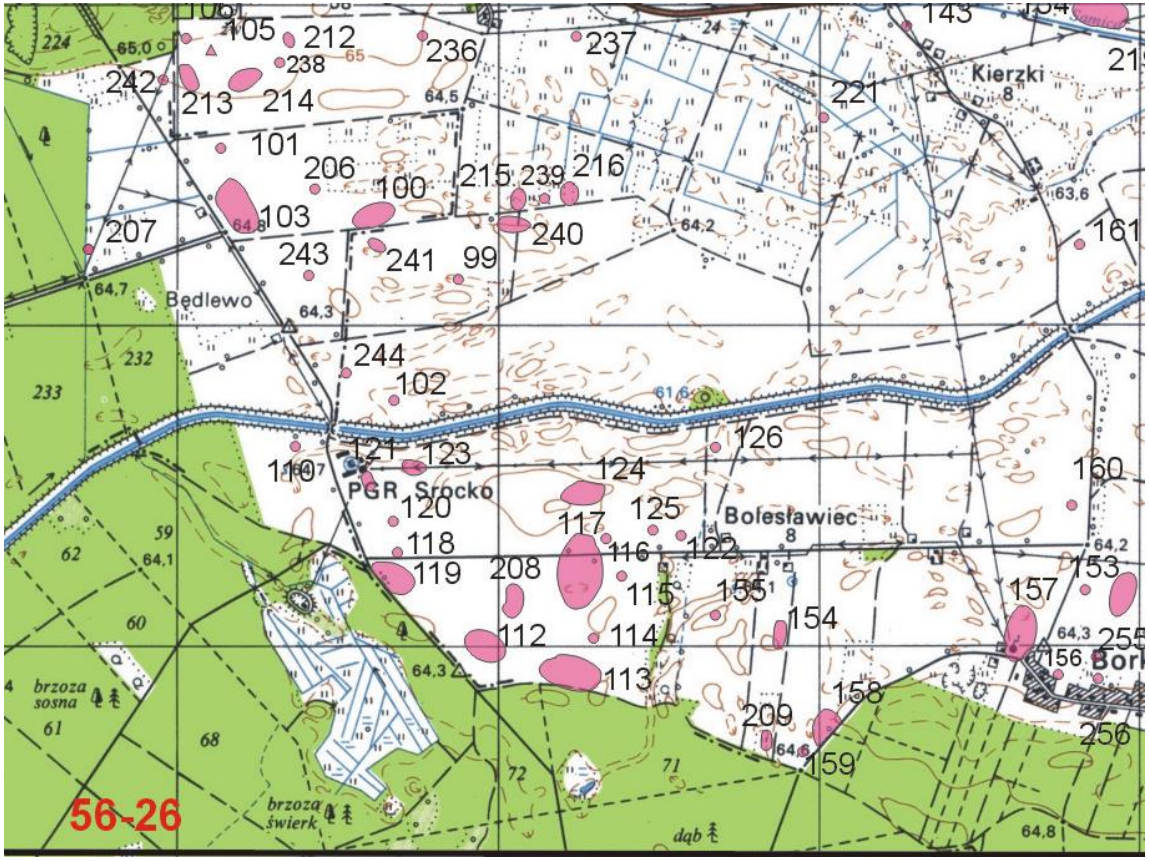

4. Adres:

AZP 56-26/116

stanowisko w miejscowości nr 10

5. Przynależność administracyjna

województwo: wielkopolskie

powiat: poznański

gmina: Mosina

6. Formy ochrony: ustalenia ochrony w miejscowym planie zagospodarowania przestrzennego albo w decyzji o ustaleniu lokalizacji inwestycji celu publicznego, decyzji o warunkach zabudowy, decyzji o zezwoleniu na realizację inwestycji drogowej, decyzji o ustaleniu lokalizacji linii kolejowej lub decyzji o zezwoleniu na realizację inwestycji w zakresie lotniska użytku publicznego.

7. Opracowanie karty: 31.08.2015 r.

GEZ	KARTA ADRESOWA GMINNEJ EWIDENCJI ZABYTKÓW	3. Miejscowość: BOLESŁAWIEC

77. Nazwa:
punkt osadniczy
osada
ślad osadniczy

2. Czas powstania:
Kultura łużycka
Wczesne średniowiecze faza BC
Późne średniowiecze

8. Fotografia z opisem wskazującym orientację albo mapa z zaznaczonym stanowiskiem archeologicznym

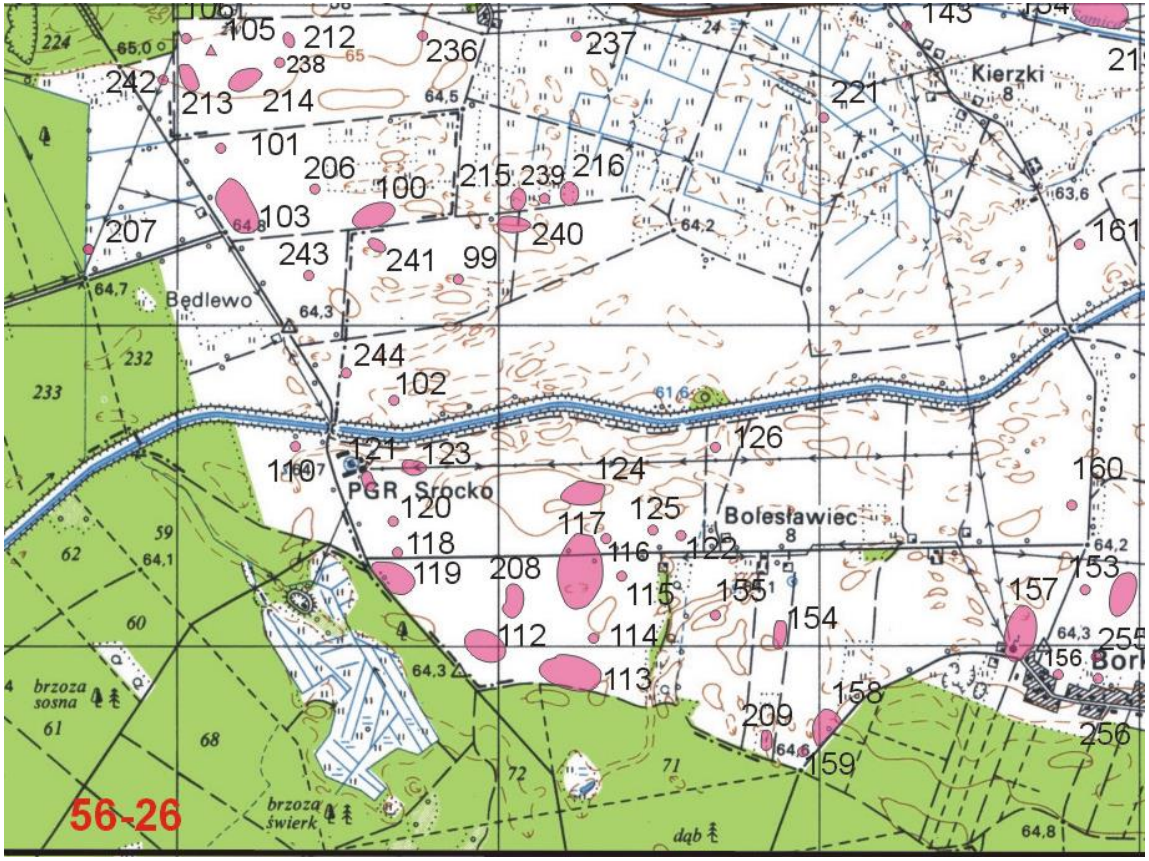

4. Adres:

AZP 56-26/117

stanowisko w miejscowości nr 11

5. Przynależność administracyjna

województwo: wielkopolskie

powiat: poznański

gmina: Mosina

6. Formy ochrony: ustalenia ochrony w miejscowym planie zagospodarowania przestrzennego albo w decyzji o ustaleniu lokalizacji inwestycji celu publicznego, decyzji o warunkach zabudowy, decyzji o zezwoleniu na realizację inwestycji drogowej, decyzji o ustaleniu lokalizacji linii kolejowej lub decyzji o zezwoleniu na realizację inwestycji w zakresie lotniska użytku publicznego.

7. Opracowanie karty: 31.08.2015 r.

GEZ	KARTA ADRESOWA GMINNEJ EWIDENCJI ZABYTKÓW	3. Miejscowość: BOLESŁAWIEC

78. Nazwa:
ślad osadniczy

2. Czas powstania:
?

8. Fotografia z opisem wskazującym orientację albo mapa z zaznaczonym stanowiskiem archeologicznym

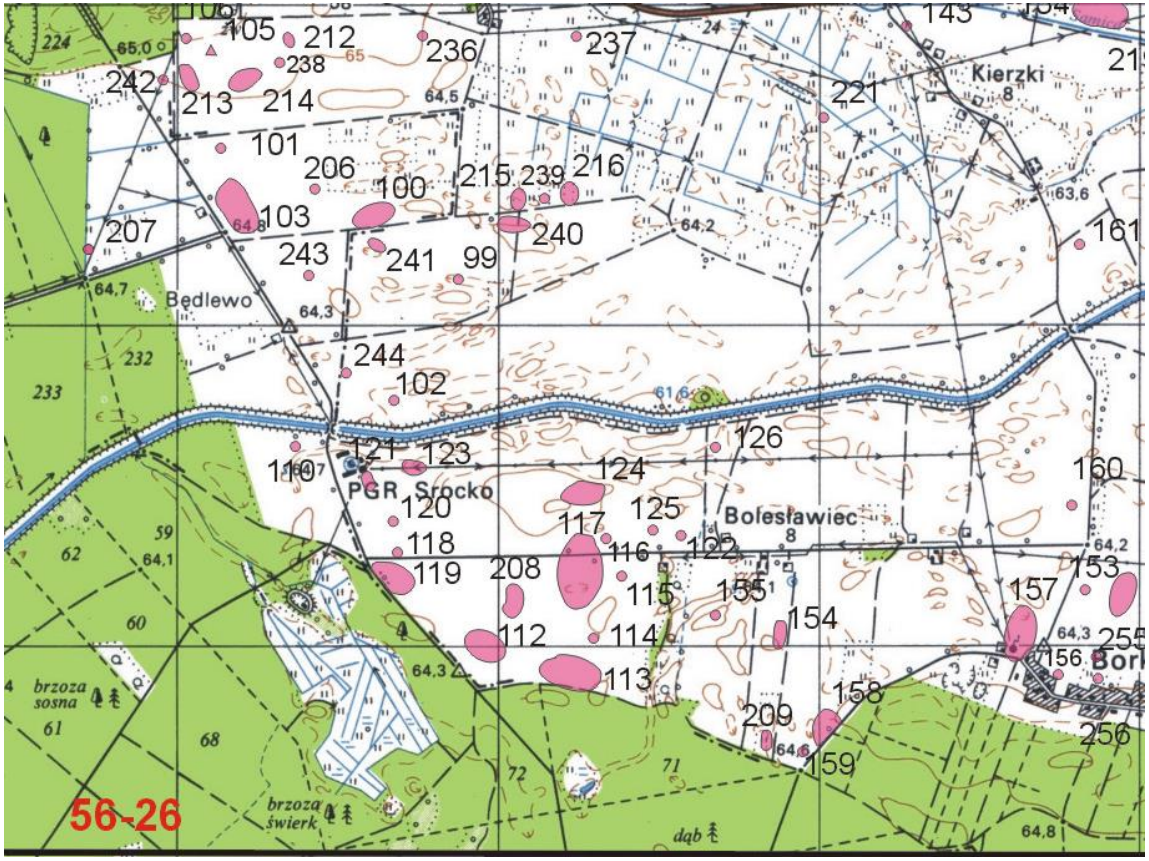

4. Adres:

AZP 56-26/118

stanowisko w miejscowości nr 12

5. Przynależność administracyjna

województwo: wielkopolskie

powiat: poznański

gmina: Mosina

6. Formy ochrony: ustalenia ochrony w miejscowym planie zagospodarowania przestrzennego albo w decyzji o ustaleniu lokalizacji inwestycji celu publicznego, decyzji o warunkach zabudowy, decyzji o zezwoleniu na realizację inwestycji drogowej, decyzji o ustaleniu lokalizacji linii kolejowej lub decyzji o zezwoleniu na realizację inwestycji w zakresie lotniska użytku publicznego.

7. Opracowanie karty: 31.08.2015 r.

GEZ	KARTA ADRESOWA GMINNEJ EWIDENCJI ZABYTKÓW	3. Miejscowość: BOLESŁAWIEC

79. Nazwa:	2. Czas powstania:
osada	Wczesne średniowiecze faza C

8. Fotografia z opisem wskazującym orientację albo mapa z zaznaczonym stanowiskiem archeologicznym

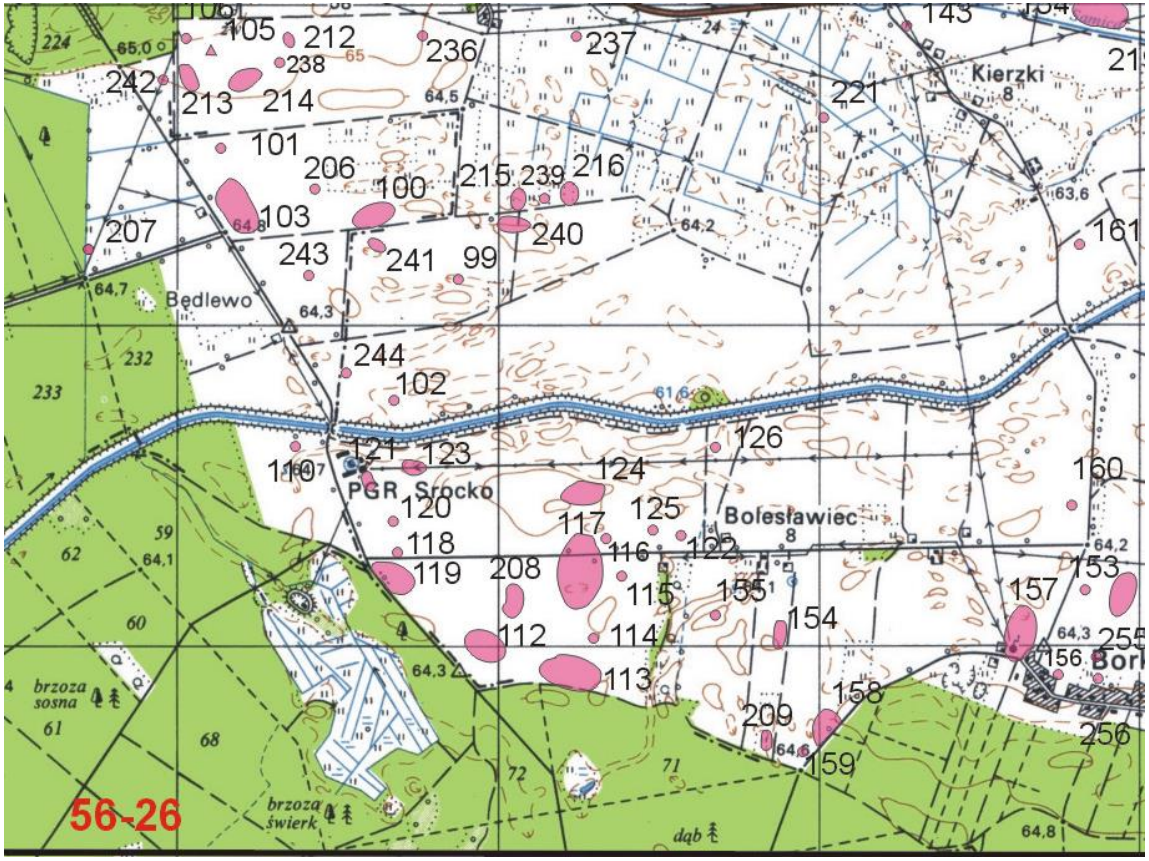

4. Adres:

AZP 56-26/119

stanowisko w miejscowości nr 13

5. Przynależność administracyjna

województwo: wielkopolskie

powiat: poznański

gmina: Mosina

6. Formy ochrony: ustalenia ochrony w miejscowym planie zagospodarowania przestrzennego albo w decyzji o ustaleniu lokalizacji inwestycji celu publicznego, decyzji o warunkach zabudowy, decyzji o zezwoleniu na realizację inwestycji drogowej, decyzji o ustaleniu lokalizacji linii kolejowej lub decyzji o zezwoleniu na realizację inwestycji w zakresie lotniska użytku publicznego.

7. Opracowanie karty: 31.08.2015 r.

GEZ	KARTA ADRESOWA GMINNEJ EWIDENCJI ZABYTKÓW	3. Miejscowość: BOLESŁAWIEC

80. Nazwa:
ślad osadniczy
osada
punkt osadniczy

2. Czas powstania:
Kultura amfor kulistych
Kultura łużycka
Wczesne średniowiecze faza BC

8. Fotografia z opisem wskazującym orientację albo mapa z zaznaczonym stanowiskiem archeologicznym

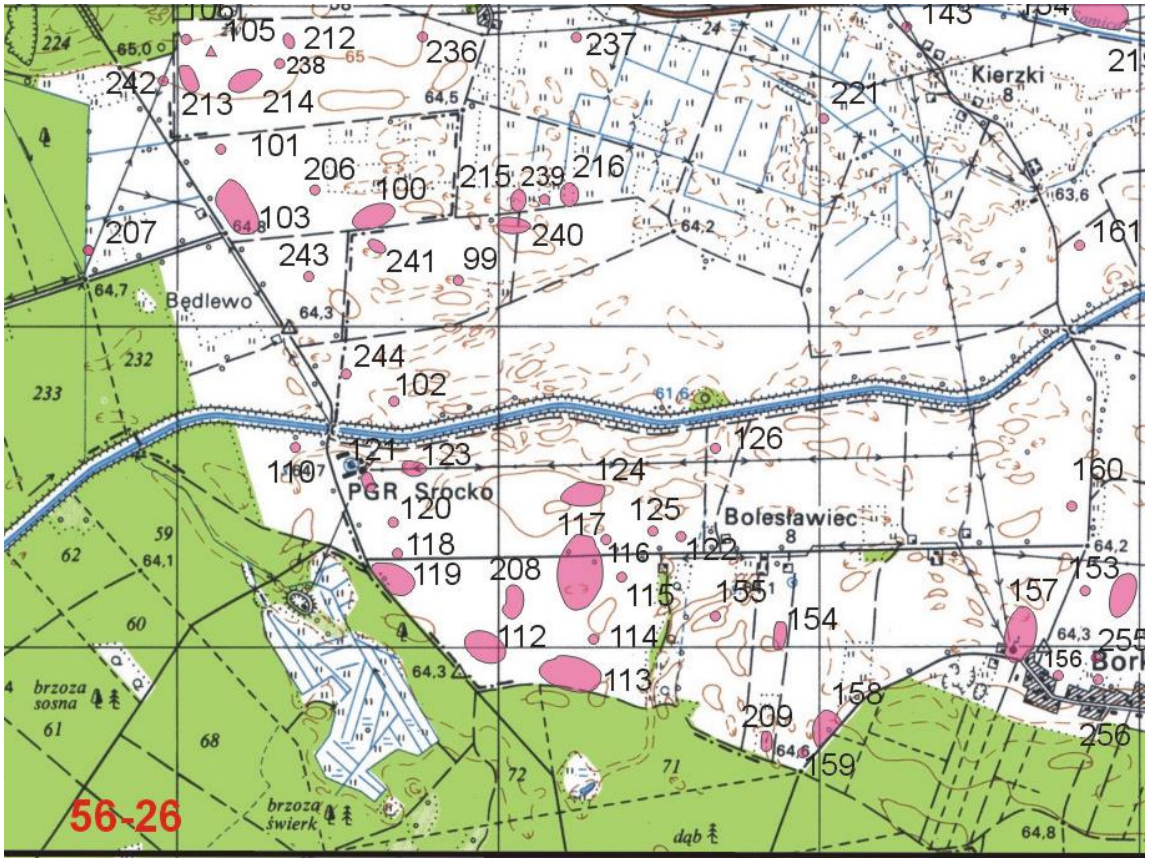

4. Adres:

AZP 56-26/120

stanowisko w miejscowości nr 14

5. Przynależność administracyjna

województwo: wielkopolskie

powiat: poznański

gmina: Mosina

6. Formy ochrony: ustalenia ochrony w miejscowym planie zagospodarowania przestrzennego albo w decyzji o ustaleniu lokalizacji inwestycji celu publicznego, decyzji o warunkach zabudowy, decyzji o zezwoleniu na realizację inwestycji drogowej, decyzji o ustaleniu lokalizacji linii kolejowej lub decyzji o zezwoleniu na realizację inwestycji w zakresie lotniska użytku publicznego.

7. Opracowanie karty: 31.08.2015 r.

GEZ	KARTA ADRESOWA GMINNEJ EWIDENCJI ZABYTKÓW	3. Miejscowość: BOLESŁAWIEC

81. Nazwa:
ślad osadniczy
ślad osadniczy

2. Czas powstania:
Kultura amfor kulistych
?

8. Fotografia z opisem wskazującym orientację albo mapa z zaznaczonym stanowiskiem archeologicznym

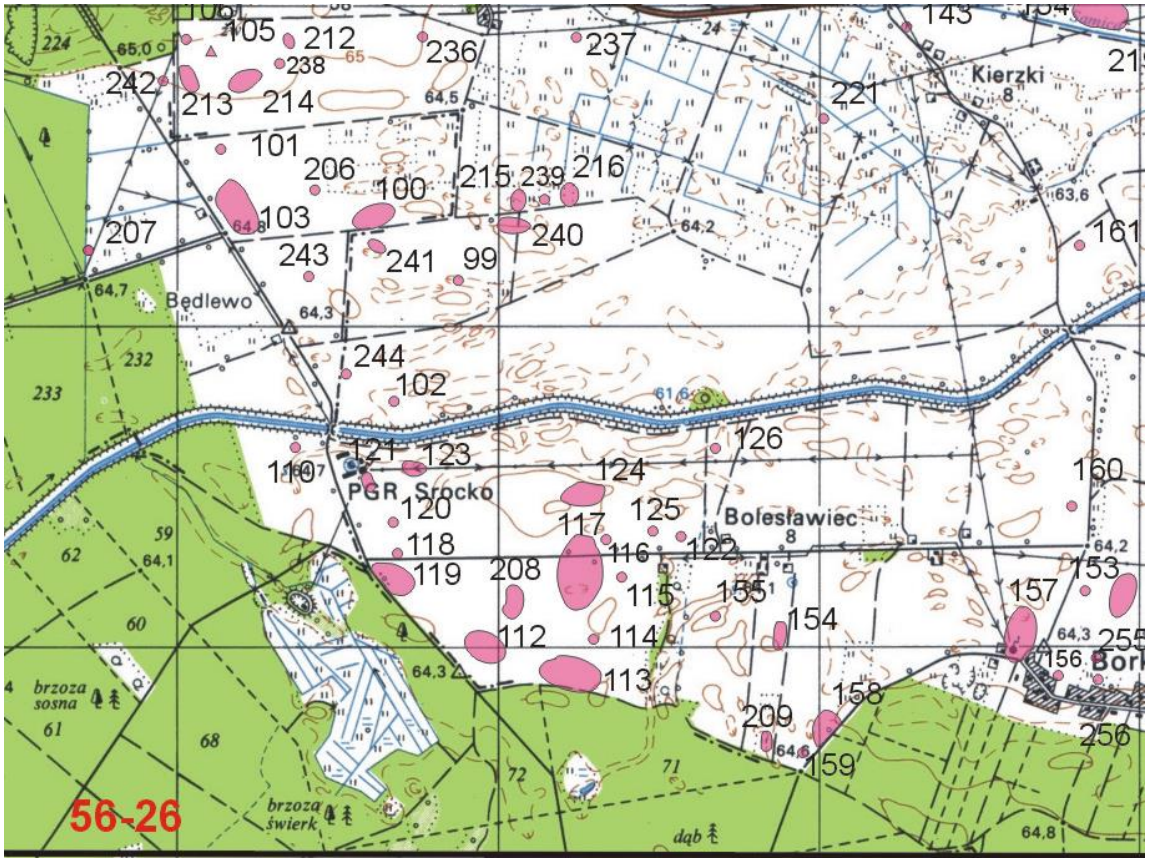

4. Adres:

AZP 56-26/121

stanowisko w miejscowości nr 15

5. Przynależność administracyjna

województwo: wielkopolskie

powiat: poznański

gmina: Mosina

6. Formy ochrony: ustalenia ochrony w miejscowym planie zagospodarowania przestrzennego albo w decyzji o ustaleniu lokalizacji inwestycji celu publicznego, decyzji o warunkach zabudowy, decyzji o zezwoleniu na realizację inwestycji drogowej, decyzji o ustaleniu lokalizacji linii kolejowej lub decyzji o zezwoleniu na realizację inwestycji w zakresie lotniska użytku publicznego.

7. Opracowanie karty: 31.08.2015 r.

GEZ	KARTA ADRESOWA GMINNEJ EWIDENCJI ZABYTKÓW	3. Miejscowość: BOLESŁAWIEC

82. Nazwa:	2. Czas powstania:
ślad osadniczy	Wczesne średniowiecze faza CD

8. Fotografia z opisem wskazującym orientację albo mapa z zaznaczonym stanowiskiem archeologicznym

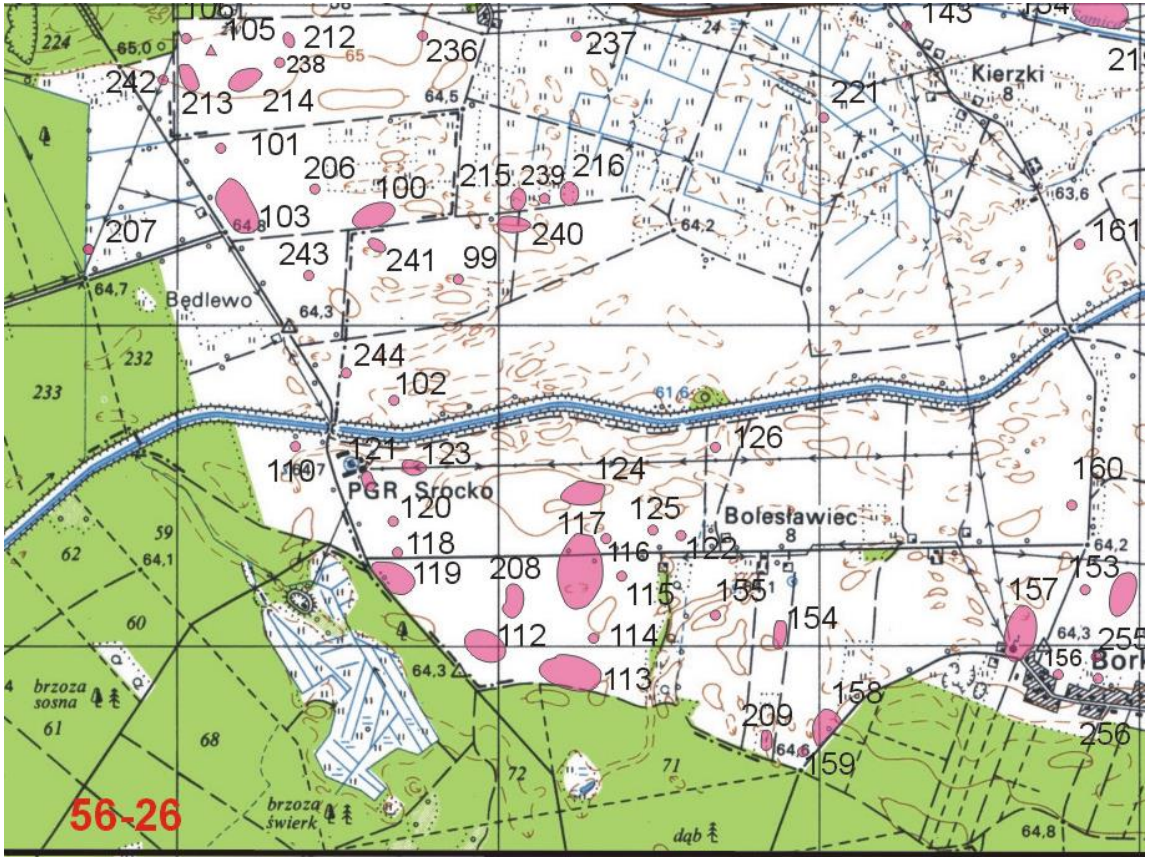

4. Adres:

AZP 56-26/122

stanowisko w miejscowości nr 16

5. Przynależność administracyjna

województwo: wielkopolskie

powiat: poznański

gmina: Mosina

6. Formy ochrony: ustalenia ochrony w miejscowym planie zagospodarowania przestrzennego albo w decyzji o ustaleniu lokalizacji inwestycji celu publicznego, decyzji o warunkach zabudowy, decyzji o zezwoleniu na realizację inwestycji drogowej, decyzji o ustaleniu lokalizacji linii kolejowej lub decyzji o zezwoleniu na realizację inwestycji w zakresie lotniska użytku publicznego.

7. Opracowanie karty: 31.08.2015 r.

GEZ	KARTA ADRESOWA GMINNEJ EWIDENCJI ZABYTKÓW	3. Miejscowość: BOLESŁAWIEC

83. Nazwa:	2. Czas powstania:
ślad osadniczy punkt osadniczy	Kultura łużycka Wczesne średniowiecze faza CD

8. Fotografia z opisem wskazującym orientację albo mapa z zaznaczonym stanowiskiem archeologicznym

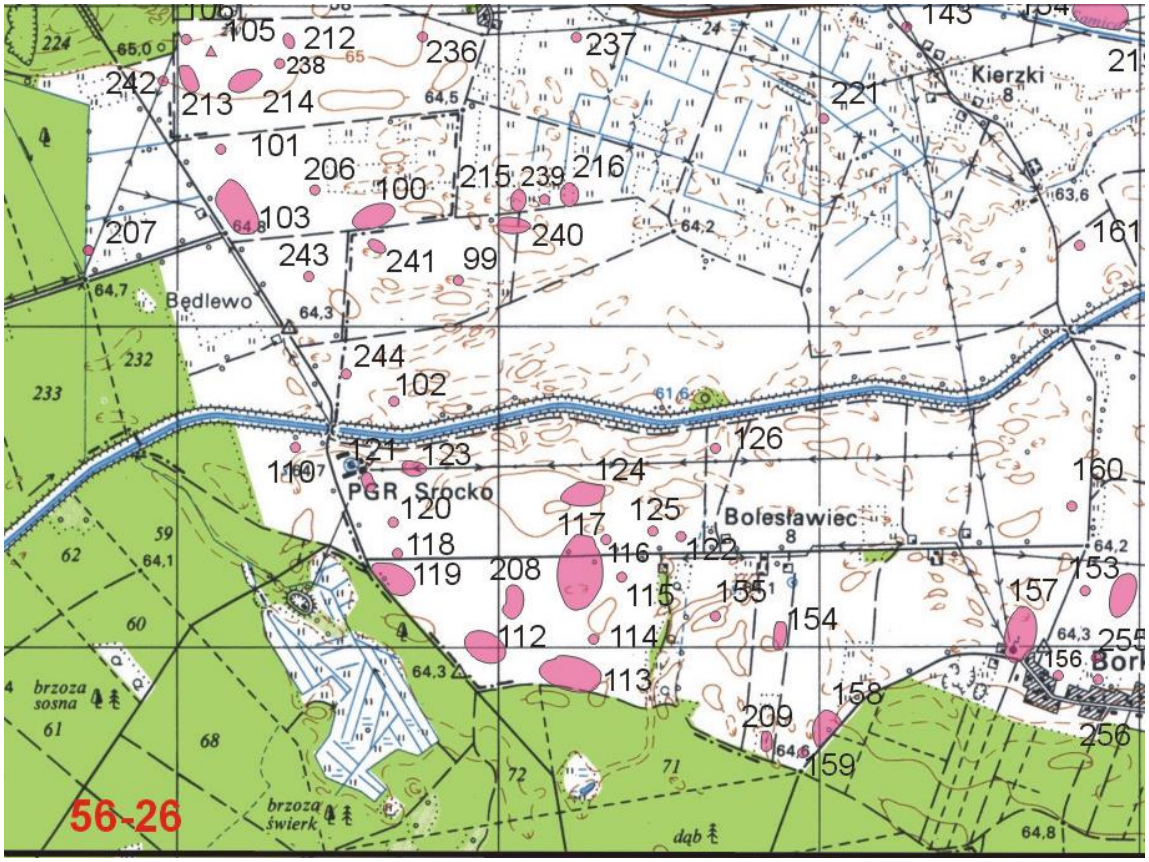

4. Adres:

AZP 56-26/123

stanowisko w miejscowości nr 17

5. Przynależność administracyjna

województwo: wielkopolskie

powiat: poznański

gmina: Mosina

6. Formy ochrony: ustalenia ochrony w miejscowym planie zagospodarowania przestrzennego albo w decyzji o ustaleniu lokalizacji inwestycji celu publicznego, decyzji o warunkach zabudowy, decyzji o zezwoleniu na realizację inwestycji drogowej, decyzji o ustaleniu lokalizacji linii kolejowej lub decyzji o zezwoleniu na realizację inwestycji w zakresie lotniska użytku publicznego.

7. Opracowanie karty: 31.08.2015 r.

GEZ	KARTA ADRESOWA GMINNEJ EWIDENCJI ZABYTKÓW	3. Miejscowość: BOLESŁAWIEC

84. Nazwa:	2. Czas powstania:
punkt osadniczy punkt osadniczy	Wczesne średniowiecze faza CD ?

8. Fotografia z opisem wskazującym orientację albo mapa z zaznaczonym stanowiskiem archeologicznym

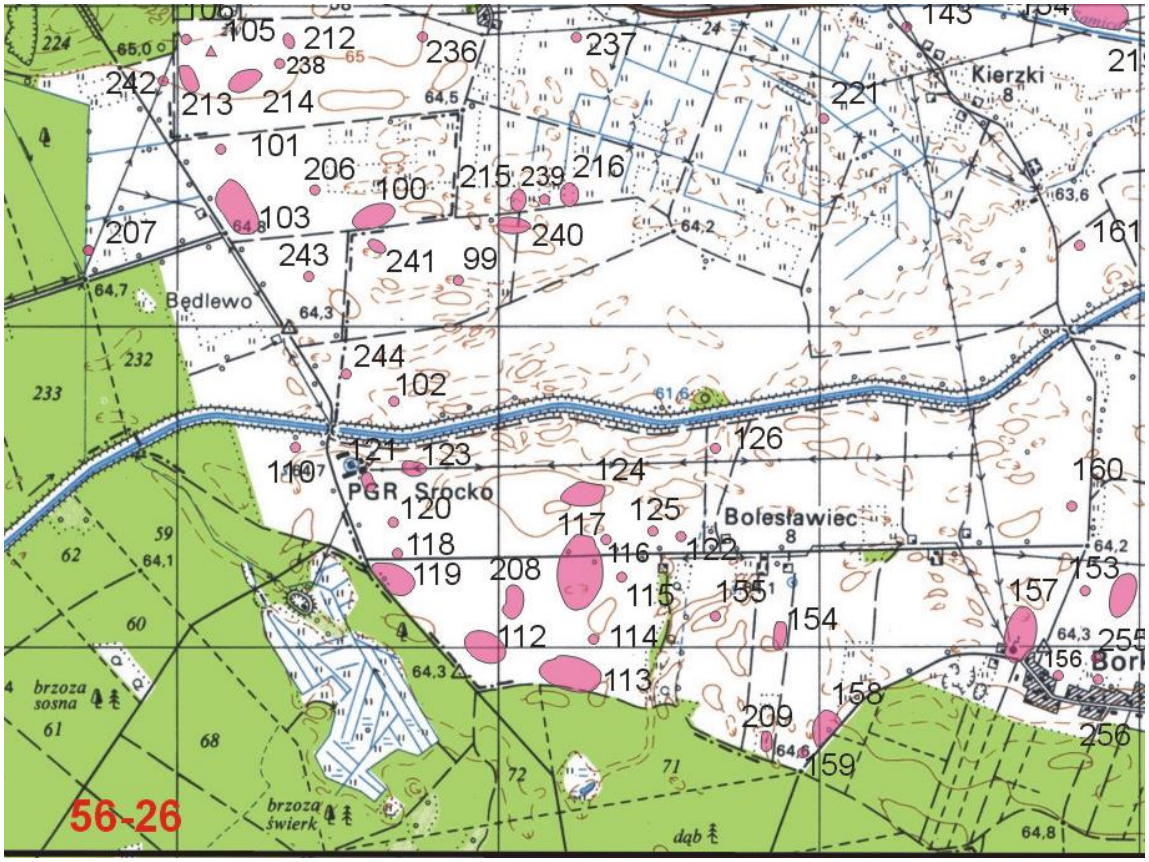

4. Adres:

AZP 56-26/124

stanowisko w miejscowości nr 18

5. Przynależność administracyjna

województwo: wielkopolskie

powiat: poznański

gmina: Mosina

6. Formy ochrony: ustalenia ochrony w miejscowym planie zagospodarowania przestrzennego albo w decyzji o ustaleniu lokalizacji inwestycji celu publicznego, decyzji o warunkach zabudowy, decyzji o zezwoleniu na realizację inwestycji drogowej, decyzji o ustaleniu lokalizacji linii kolejowej lub decyzji o zezwoleniu na realizację inwestycji w zakresie lotniska użytku publicznego.

7. Opracowanie karty: 31.08.2015 r.

GEZ	KARTA ADRESOWA GMINNEJ EWIDENCJI ZABYTKÓW	3. Miejscowość: BOLESŁAWIEC

85. Nazwa:	2. Czas powstania:
punkt osadniczy	Kultura łużycka

8. Fotografia z opisem wskazującym orientację albo mapa z zaznaczonym stanowiskiem archeologicznym

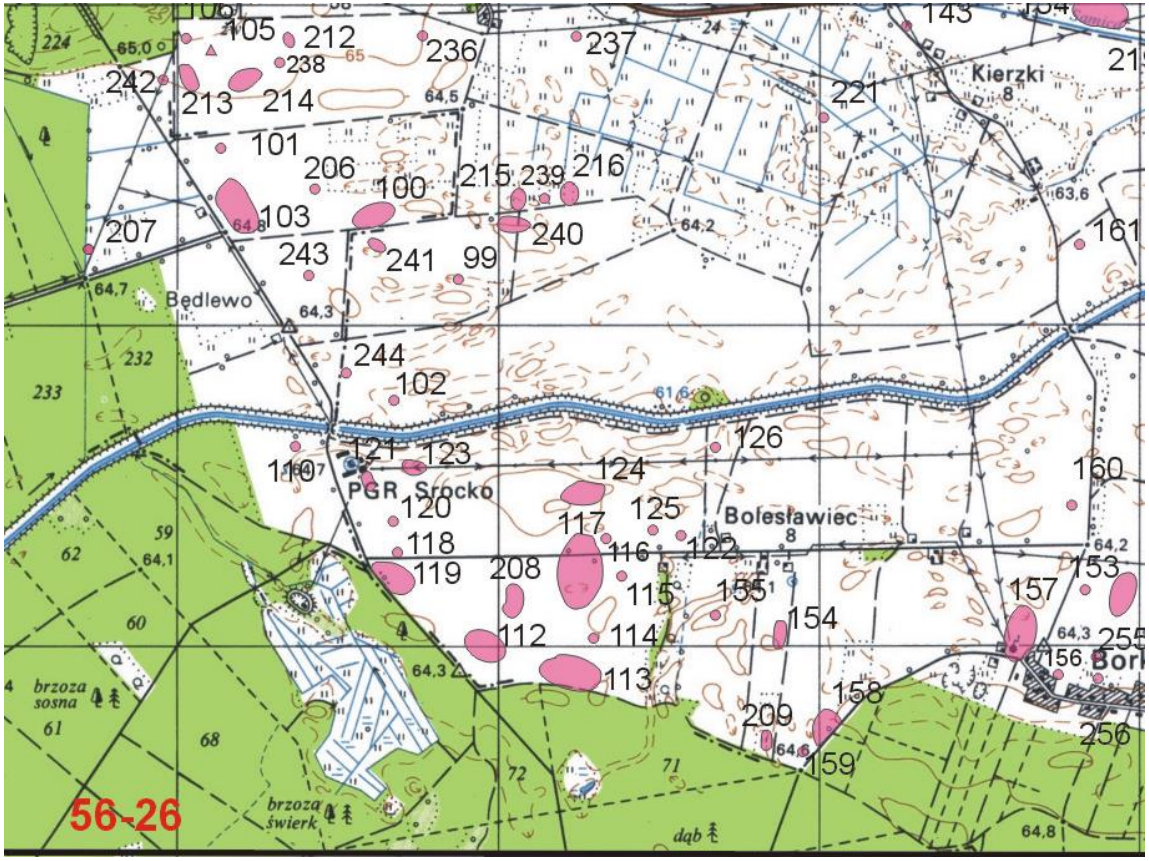

4. Adres:

AZP 56-26/125

stanowisko w miejscowości nr 19

5. Przynależność administracyjna

województwo: wielkopolskie

powiat: poznański

gmina: Mosina

6. Formy ochrony: ustalenia ochrony w miejscowym planie zagospodarowania przestrzennego albo w decyzji o ustaleniu lokalizacji inwestycji celu publicznego, decyzji o warunkach zabudowy, decyzji o zezwoleniu na realizację inwestycji drogowej, decyzji o ustaleniu lokalizacji linii kolejowej lub decyzji o zezwoleniu na realizację inwestycji w zakresie lotniska użytku publicznego.

7. Opracowanie karty: 31.08.2015 r.

GEZ	KARTA ADRESOWA GMINNEJ EWIDENCJI ZABYTKÓW	3. Miejscowość: BOLESŁAWIEC

86. Nazwa:	2. Czas powstania:
ślad osadniczy punkt osadniczy	Kultura łużycka Wczesne średniowiecze faza BC

8. Fotografia z opisem wskazującym orientację albo mapa z zaznaczonym stanowiskiem archeologicznym

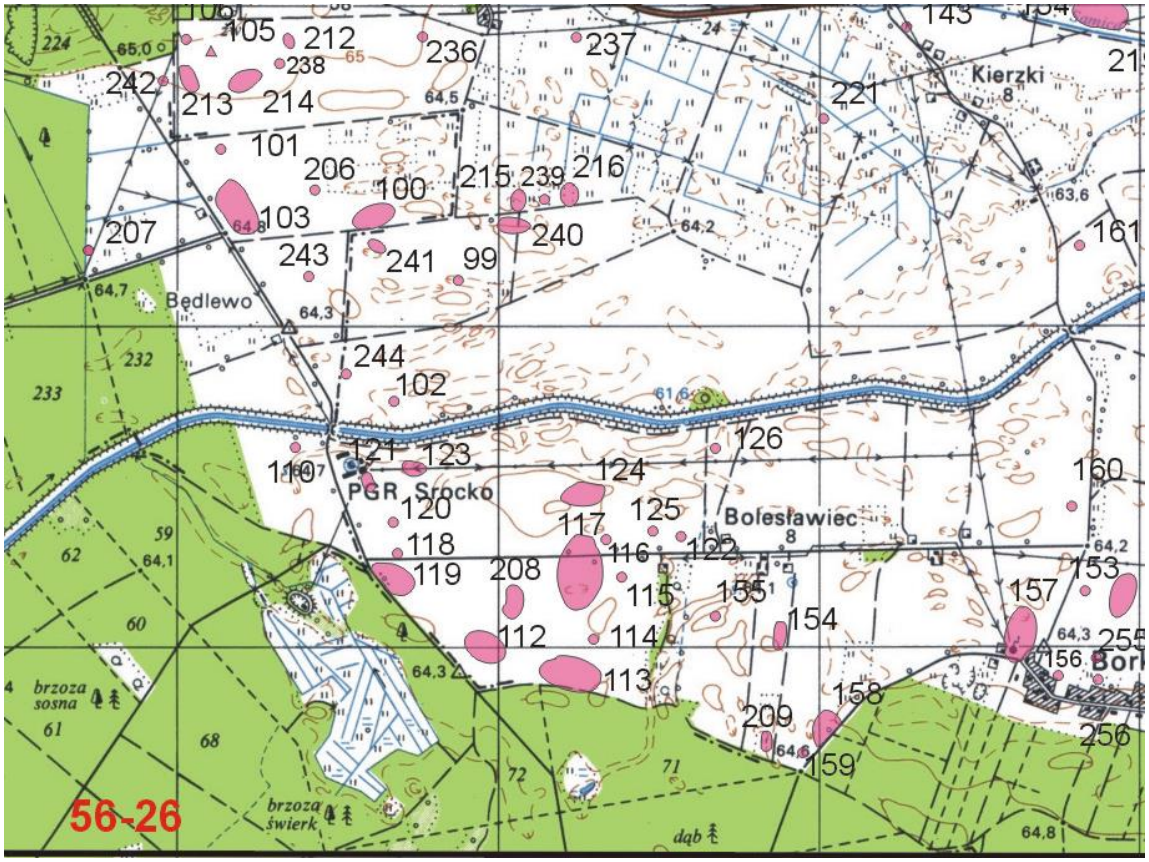

4. Adres:

AZP 56-26/126

stanowisko w miejscowości nr 20

5. Przynależność administracyjna

województwo: wielkopolskie

powiat: poznański

gmina: Mosina

6. Formy ochrony: ustalenia ochrony w miejscowym planie zagospodarowania przestrzennego albo w decyzji o ustaleniu lokalizacji inwestycji celu publicznego, decyzji o warunkach zabudowy, decyzji o zezwoleniu na realizację inwestycji drogowej, decyzji o ustaleniu lokalizacji linii kolejowej lub decyzji o zezwoleniu na realizację inwestycji w zakresie lotniska użytku publicznego.

7. Opracowanie karty: 31.08.2015 r.

GEZ	KARTA ADRESOWA GMINNEJ EWIDENCJI ZABYTKÓW	3. Miejscowość: BOLESŁAWIEC

87. Nazwa:	2. Czas powstania:
ślad osadniczy	Wczesne średniowiecze faza EF

8. Fotografia z opisem wskazującym orientację albo mapa z zaznaczonym stanowiskiem archeologicznym

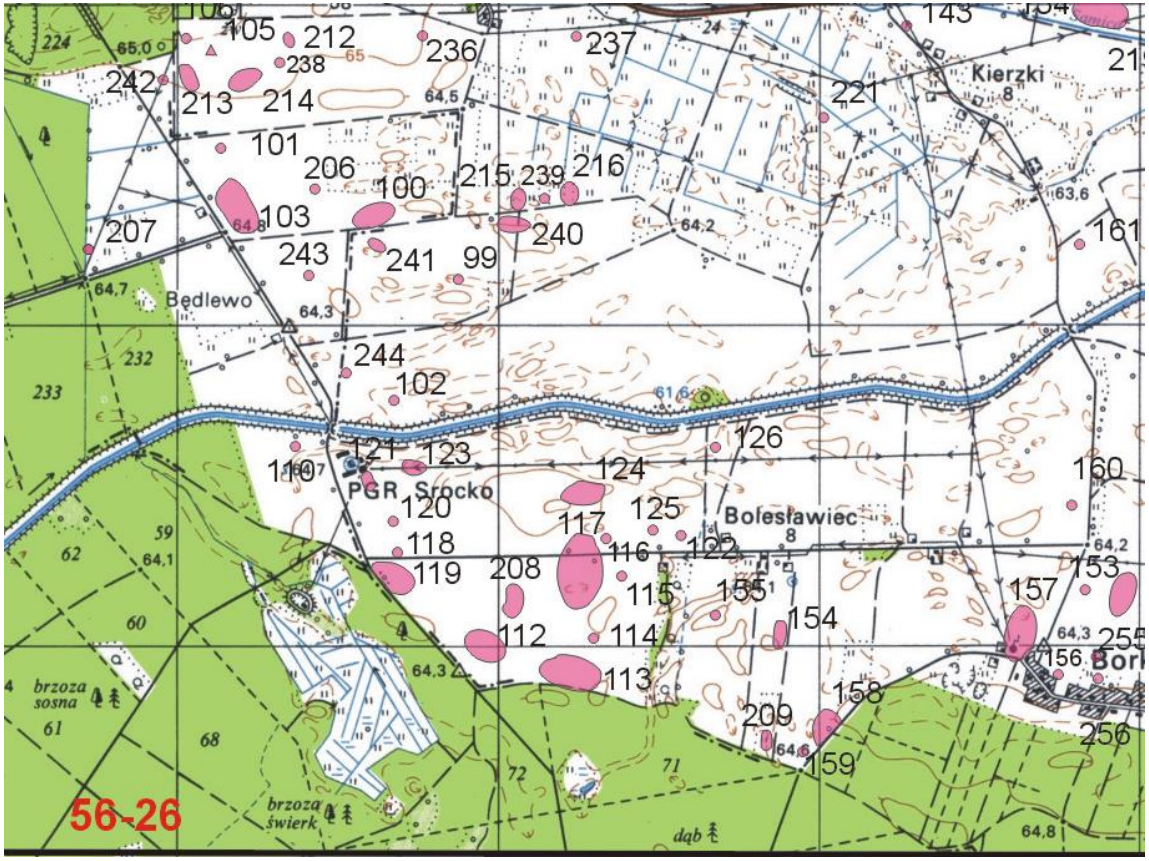

4. Adres:

AZP 56-26/154

stanowisko w miejscowości nr 21

5. Przynależność administracyjna

województwo: wielkopolskie

powiat: poznański

gmina: Mosina

6. Formy ochrony: ustalenia ochrony w miejscowym planie zagospodarowania przestrzennego albo w decyzji o ustaleniu lokalizacji inwestycji celu publicznego, decyzji o warunkach zabudowy, decyzji o zezwoleniu na realizację inwestycji drogowej, decyzji o ustaleniu lokalizacji linii kolejowej lub decyzji o zezwoleniu na realizację inwestycji w zakresie lotniska użytku publicznego.

7. Opracowanie karty: 31.08.2015 r.

GEZ	KARTA ADRESOWA GMINNEJ EWIDENCJI ZABYTKÓW	3. Miejscowość: BOLESŁAWIEC

88. Nazwa:	2. Czas powstania:
ślad osadniczy	Kultura przeworska

8. Fotografia z opisem wskazującym orientację albo mapa z zaznaczonym stanowiskiem archeologicznym

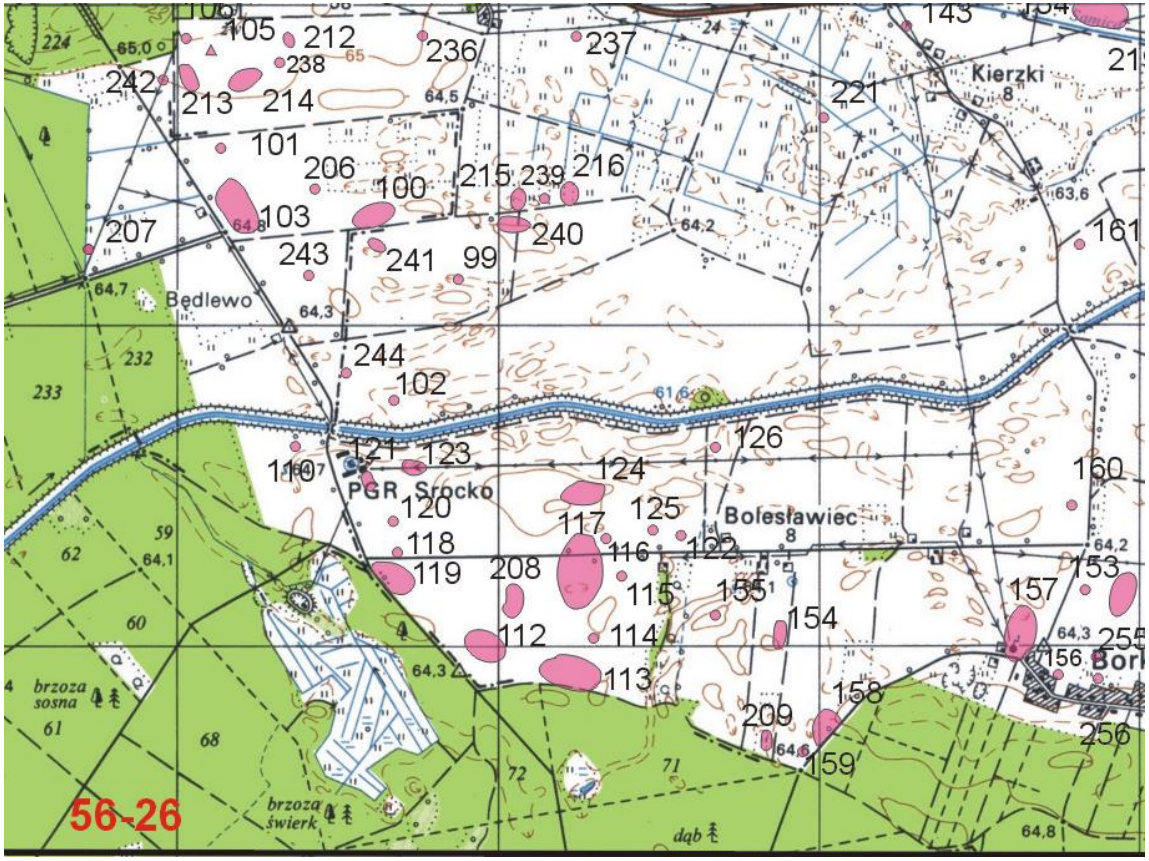

4. Adres:

AZP 56-26/155

stanowisko w miejscowości nr 22

5. Przynależność administracyjna

województwo: wielkopolskie

powiat: poznański

gmina: Mosina

6. Formy ochrony: ustalenia ochrony w miejscowym planie zagospodarowania przestrzennego albo w decyzji o ustaleniu lokalizacji inwestycji celu publicznego, decyzji o warunkach zabudowy, decyzji o zezwoleniu na realizację inwestycji drogowej, decyzji o ustaleniu lokalizacji linii kolejowej lub decyzji o zezwoleniu na realizację inwestycji w zakresie lotniska użytku publicznego.

7. Opracowanie karty: 31.08.2015 r.

GEZ	KARTA ADRESOWA GMINNEJ EWIDENCJI ZABYTKÓW	3. Miejscowość: BOLESŁAWIEC

89. Nazwa:	2. Czas powstania:
ślad osadniczy	Pradzieje

8. Fotografia z opisem wskazującym orientację albo mapa z zaznaczonym stanowiskiem archeologicznym

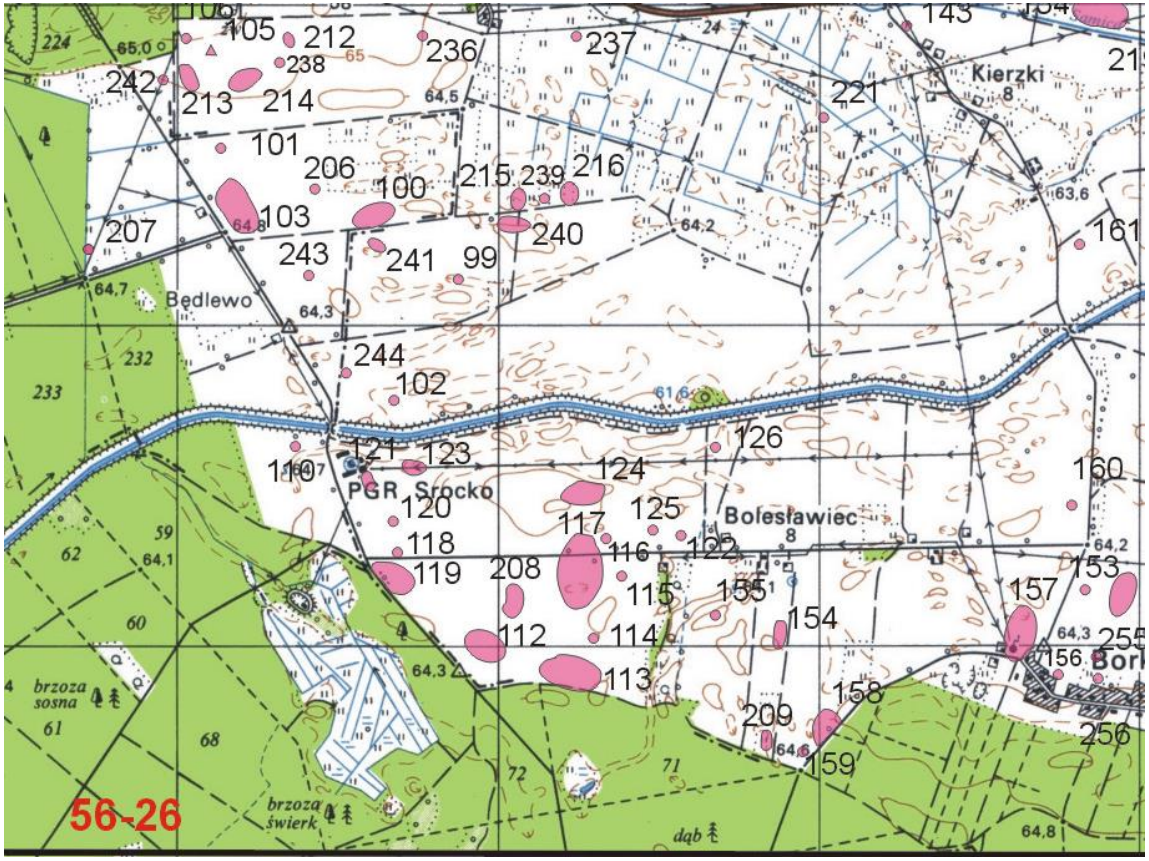

4. Adres:

AZP 56-26/157

stanowisko w miejscowości nr 23

5. Przynależność administracyjna

województwo: wielkopolskie

powiat: poznański

gmina: Mosina

6. Formy ochrony: ustalenia ochrony w miejscowym planie zagospodarowania przestrzennego albo w decyzji o ustaleniu lokalizacji inwestycji celu publicznego, decyzji o warunkach zabudowy, decyzji o zezwoleniu na realizację inwestycji drogowej, decyzji o ustaleniu lokalizacji linii kolejowej lub decyzji o zezwoleniu na realizację inwestycji w zakresie lotniska użytku publicznego.

7. Opracowanie karty: 31.08.2015 r.

GEZ	KARTA ADRESOWA GMINNEJ EWIDENCJI ZABYTKÓW	3. Miejscowość: BOLESŁAWIEC

90. Nazwa:	2. Czas powstania:
ślad osadniczy ślad osadniczy	Kultura łużycka Późne średniowiecze

8. Fotografia z opisem wskazującym orientację albo mapa z zaznaczonym stanowiskiem archeologicznym

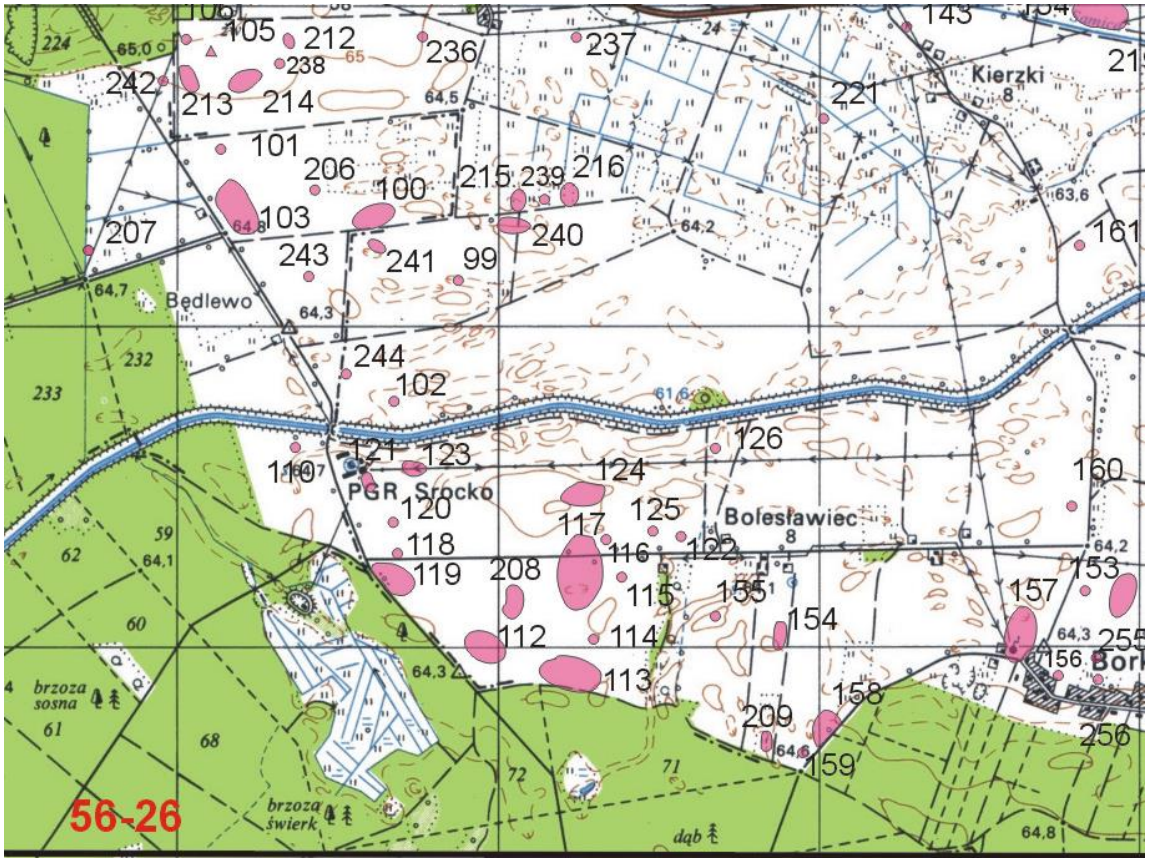

4. Adres:

AZP 56-26/158

stanowisko w miejscowości nr 24

5. Przynależność administracyjna

województwo: wielkopolskie

powiat: poznański

gmina: Mosina

6. Formy ochrony: ustalenia ochrony w miejscowym planie zagospodarowania przestrzennego albo w decyzji o ustaleniu lokalizacji inwestycji celu publicznego, decyzji o warunkach zabudowy, decyzji o zezwoleniu na realizację inwestycji drogowej, decyzji o ustaleniu lokalizacji linii kolejowej lub decyzji o zezwoleniu na realizację inwestycji w zakresie lotniska użytku publicznego.

7. Opracowanie karty: 31.08.2015 r.

GEZ	KARTA ADRESOWA GMINNEJ EWIDENCJI ZABYTKÓW	3. Miejscowość: BOLESŁAWIEC

91. Nazwa:	2. Czas powstania:
punkt osadniczy	Pradzieje

8. Fotografia z opisem wskazującym orientację albo mapa z zaznaczonym stanowiskiem archeologicznym

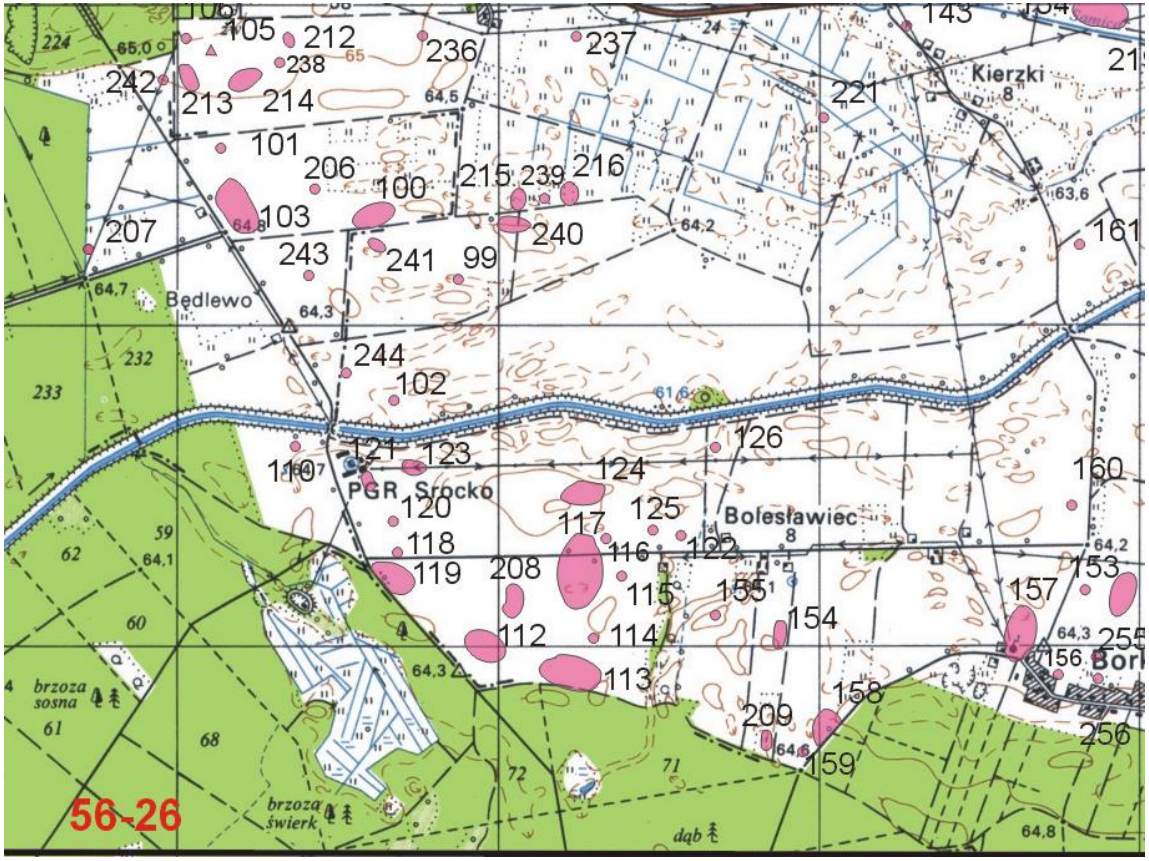

4. Adres:

AZP 56-26/159

stanowisko w miejscowości nr 25

5. Przynależność administracyjna

województwo: wielkopolskie

powiat: poznański

gmina: Mosina

6. Formy ochrony: ustalenia ochrony w miejscowym planie zagospodarowania przestrzennego albo w decyzji o ustaleniu lokalizacji inwestycji celu publicznego, decyzji o warunkach zabudowy, decyzji o zezwoleniu na realizację inwestycji drogowej, decyzji o ustaleniu lokalizacji linii kolejowej lub decyzji o zezwoleniu na realizację inwestycji w zakresie lotniska użytku publicznego.

7. Opracowanie karty: 31.08.2015 r.

GEZ	KARTA ADRESOWA GMINNEJ EWIDENCJI ZABYTKÓW	3. Miejscowość: BOLESŁAWIEC

92. Nazwa:	2. Czas powstania:
ślad osadniczy ślad osadniczy	Wczesne średniowiecze faza DE Okres nowożytny

8. Fotografia z opisem wskazującym orientację albo mapa z zaznaczonym stanowiskiem archeologicznym

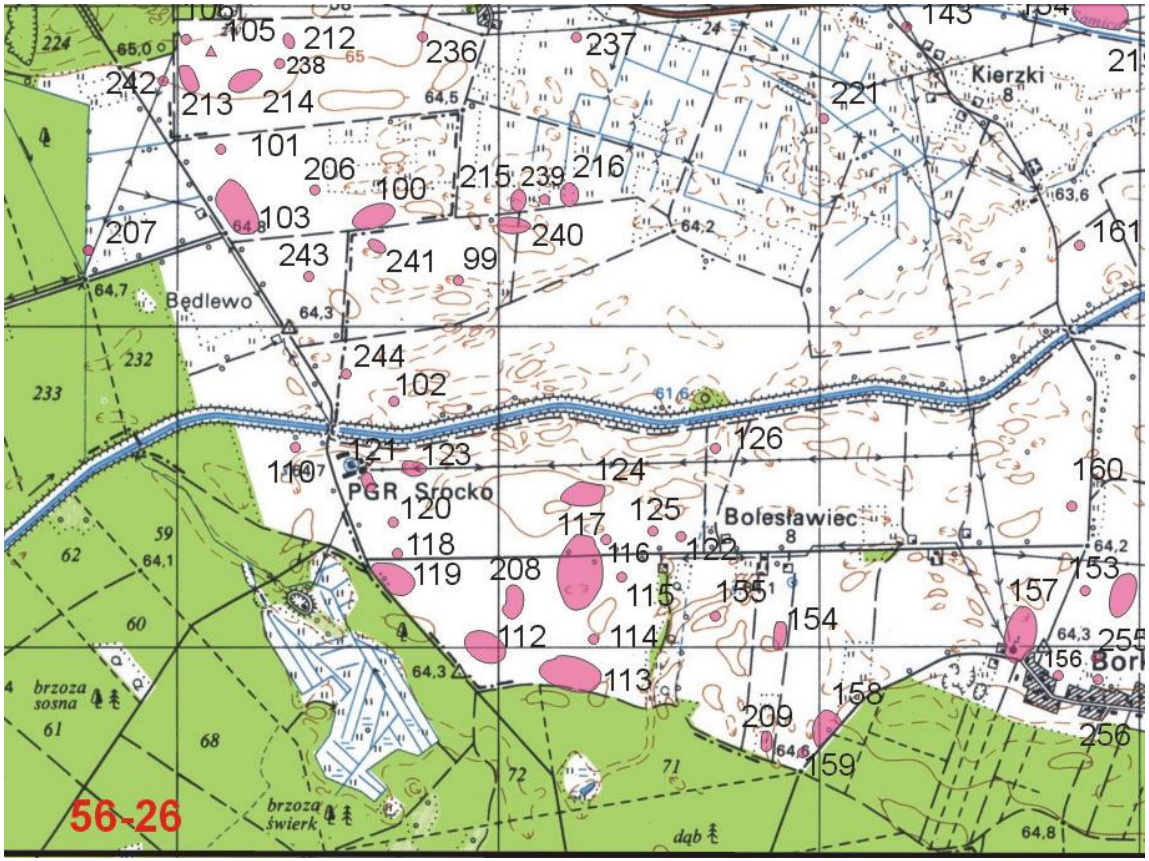

4. Adres:

AZP 56-26/160

stanowisko w miejscowości nr 26

5. Przynależność administracyjna

województwo: wielkopolskie

powiat: poznański

gmina: Mosina

6. Formy ochrony: ustalenia ochrony w miejscowym planie zagospodarowania przestrzennego albo w decyzji o ustaleniu lokalizacji inwestycji celu publicznego, decyzji o warunkach zabudowy, decyzji o zezwoleniu na realizację inwestycji drogowej, decyzji o ustaleniu lokalizacji linii kolejowej lub decyzji o zezwoleniu na realizację inwestycji w zakresie lotniska użytku publicznego.

7. Opracowanie karty: 31.08.2015 r.

GEZ	KARTA ADRESOWA GMINNEJ EWIDENCJI ZABYTKÓW	3. Miejscowość: BOLESŁAWIEC

93. Nazwa:	2. Czas powstania:
osada ślad osadniczy	Okres nowożytny ?

8. Fotografia z opisem wskazującym orientację albo mapa z zaznaczonym stanowiskiem archeologicznym

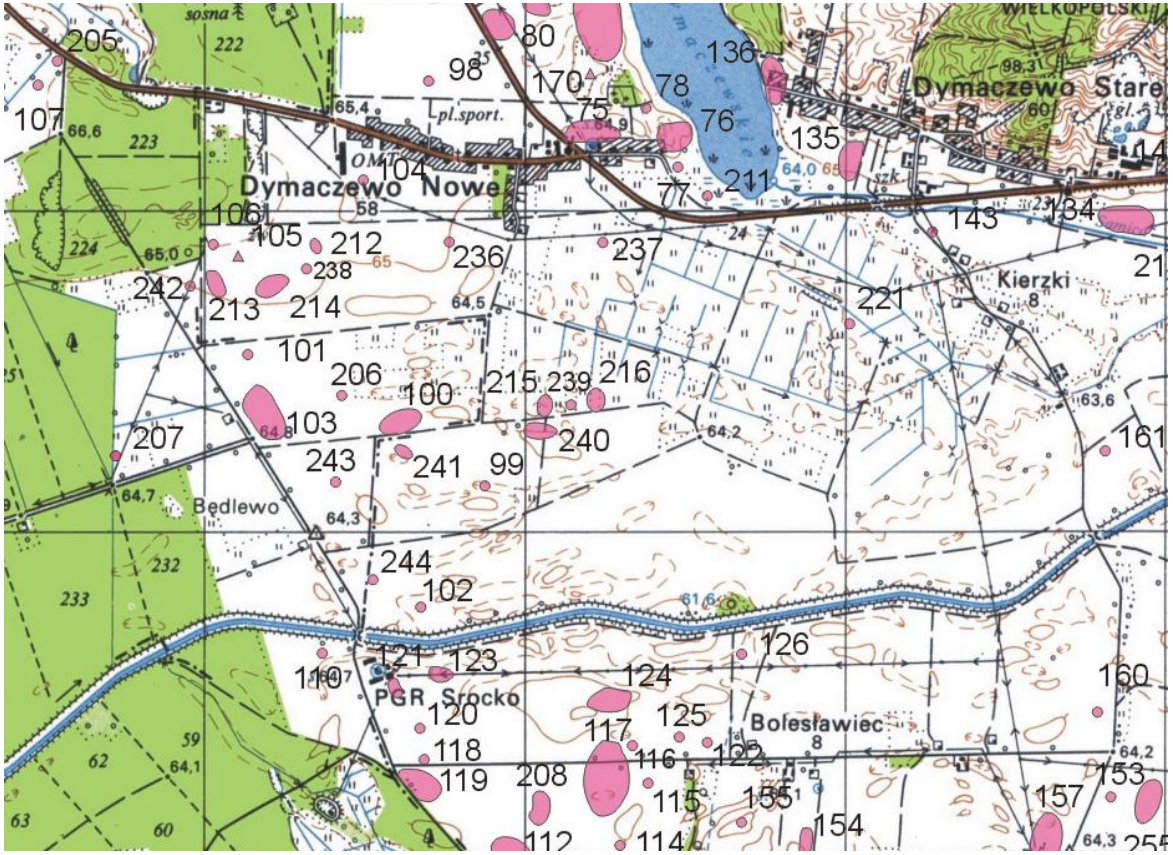

4. Adres:

AZP 56-26/205

stanowisko w miejscowości nr 27

5. Przynależność administracyjna

województwo: wielkopolskie

powiat: poznański

gmina: Mosina

6. Formy ochrony: ustalenia ochrony w miejscowym planie zagospodarowania przestrzennego albo w decyzji o ustaleniu lokalizacji inwestycji celu publicznego, decyzji o warunkach zabudowy, decyzji o zezwoleniu na realizację inwestycji drogowej, decyzji o ustaleniu lokalizacji linii kolejowej lub decyzji o zezwoleniu na realizację inwestycji w zakresie lotniska użytku publicznego.

7. Opracowanie karty: 31.08.2015 r.

GEZ	KARTA ADRESOWA GMINNEJ EWIDENCJI ZABYTKÓW	3. Miejscowość: BOLESŁAWIEC

94. Nazwa:
ślad osadniczy

2. Czas powstania:
Wczesna epoka brązu

8. Fotografia z opisem wskazującym orientację albo mapa z zaznaczonym stanowiskiem archeologicznym

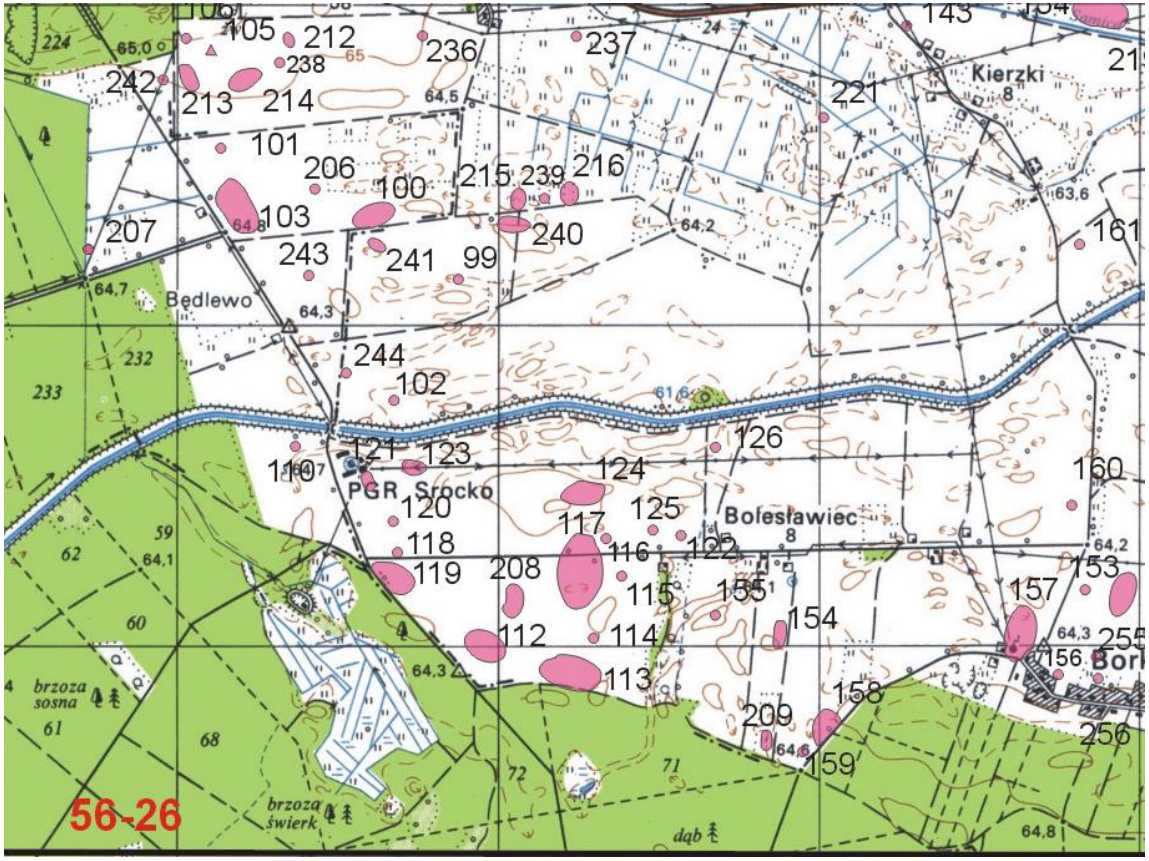

4. Adres:

AZP 56-26/206

stanowisko w miejscowości nr 28

5. Przynależność administracyjna

województwo: wielkopolskie

powiat: poznański

gmina: Mosina

6. Formy ochrony: ustalenia ochrony w miejscowym planie zagospodarowania przestrzennego albo w decyzji o ustaleniu lokalizacji inwestycji celu publicznego, decyzji o warunkach zabudowy, decyzji o zezwoleniu na realizację inwestycji drogowej, decyzji o ustaleniu lokalizacji linii kolejowej lub decyzji o zezwoleniu na realizację inwestycji w zakresie lotniska użytku publicznego.

7. Opracowanie karty: 31.08.2015 r.

GEZ	KARTA ADRESOWA GMINNEJ EWIDENCJI ZABYTKÓW	3. Miejscowość: BOLESŁAWIEC

95. Nazwa:	2. Czas powstania:
ślad osadniczy	Okres nowożytny

8. Fotografia z opisem wskazującym orientację albo mapa z zaznaczonym stanowiskiem archeologicznym

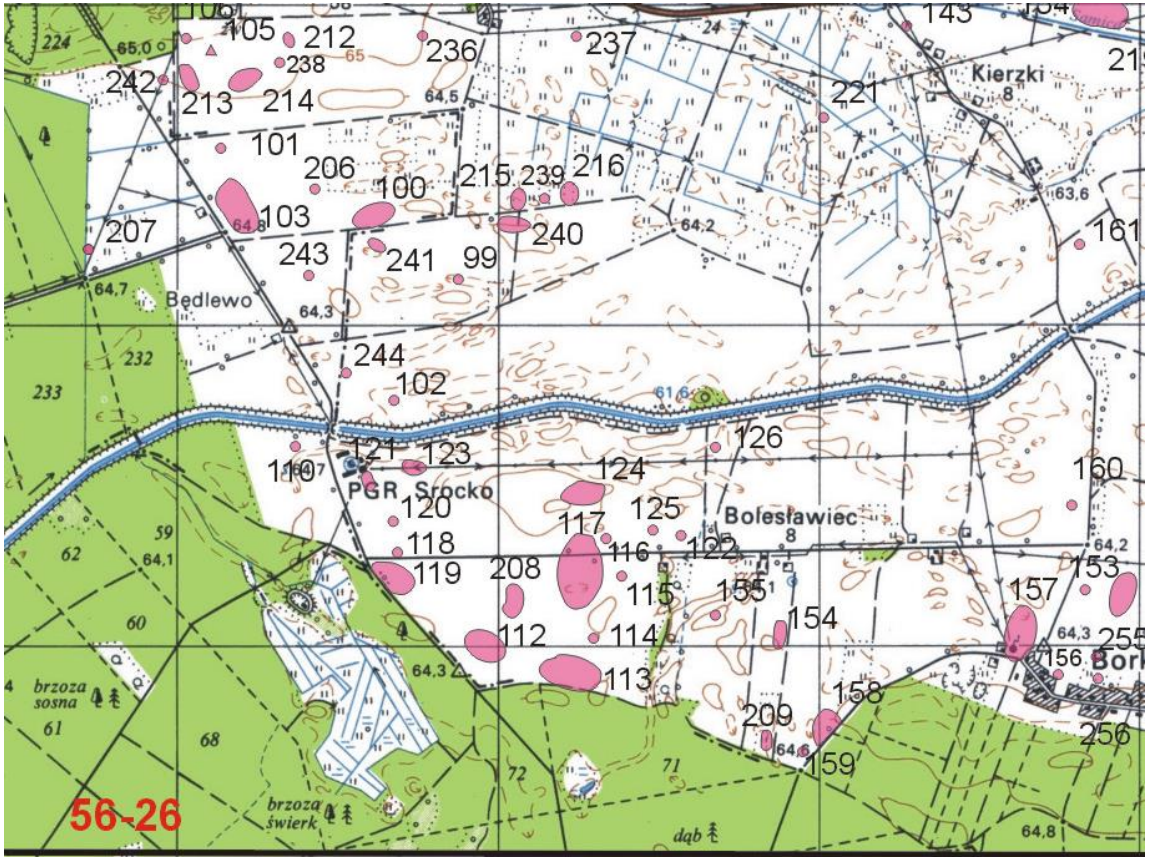

4. Adres:

AZP 56-26/207

stanowisko w miejscowości nr 29

5. Przynależność administracyjna

województwo: wielkopolskie

powiat: poznański

gmina: Mosina

6. Formy ochrony: ustalenia ochrony w miejscowym planie zagospodarowania przestrzennego albo w decyzji o ustaleniu lokalizacji inwestycji celu publicznego, decyzji o warunkach zabudowy, decyzji o zezwoleniu na realizację inwestycji drogowej, decyzji o ustaleniu lokalizacji linii kolejowej lub decyzji o zezwoleniu na realizację inwestycji w zakresie lotniska użytku publicznego.

7. Opracowanie karty: 31.08.2015 r.

GEZ	KARTA ADRESOWA GMINNEJ EWIDENCJI ZABYTKÓW	3. Miejscowość: BOLESŁAWIEC

96. Nazwa:	2. Czas powstania:
punkt osadniczy osada osada punkt osadniczy	Kultura przeworska Wczesne średniowiecze Okres nowożytny ?

8. Fotografia z opisem wskazującym orientację albo mapa z zaznaczonym stanowiskiem archeologicznym

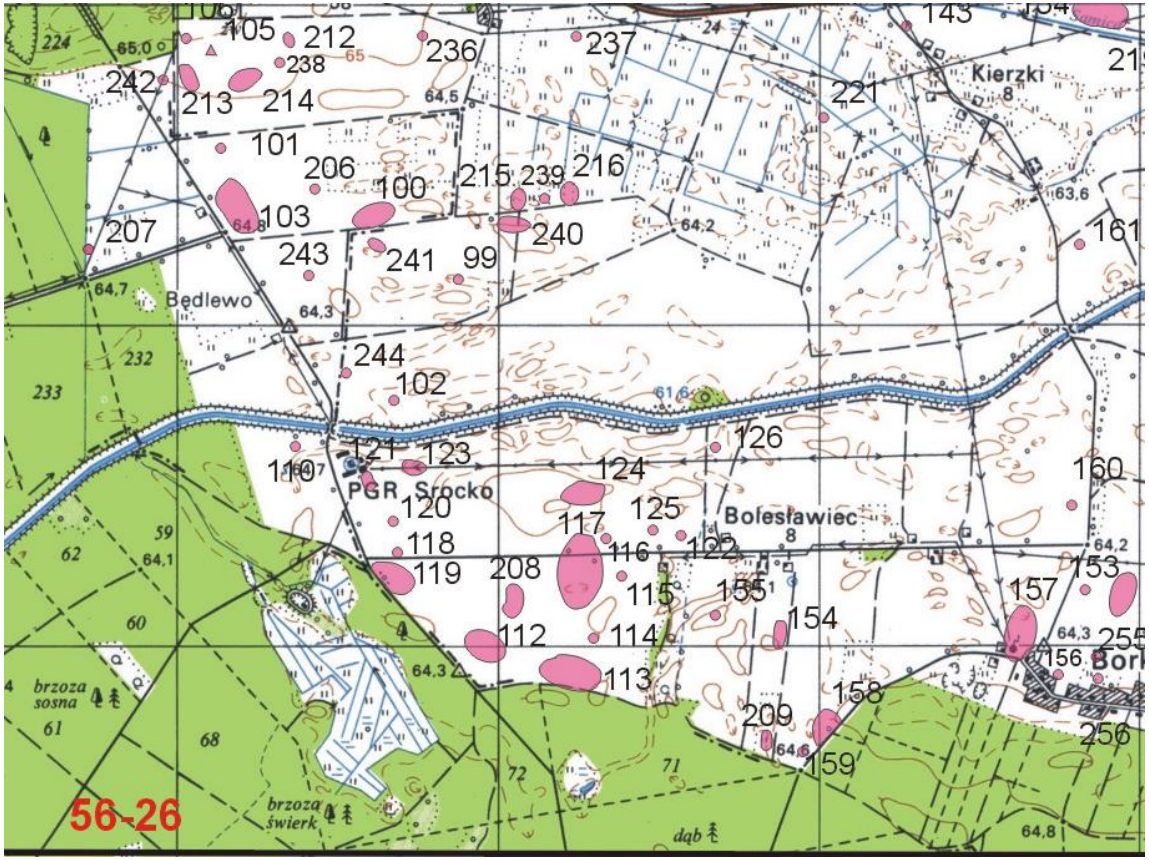

4. Adres:

AZP 56-26/208

stanowisko w miejscowości nr 30

5. Przynależność administracyjna

województwo: wielkopolskie

powiat: poznański

gmina: Mosina

6. Formy ochrony: ustalenia ochrony w miejscowym planie zagospodarowania przestrzennego albo w decyzji o ustaleniu lokalizacji inwestycji celu publicznego, decyzji o warunkach zabudowy, decyzji o zezwoleniu na realizację inwestycji drogowej, decyzji o ustaleniu lokalizacji linii kolejowej lub decyzji o zezwoleniu na realizację inwestycji w zakresie lotniska użytku publicznego.

7. Opracowanie karty: 31.08.2015 r.

GEZ	KARTA ADRESOWA GMINNEJ EWIDENCJI ZABYTKÓW	3. Miejscowość: BOLESŁAWIEC

97. Nazwa:	2. Czas powstania:
ślad osadniczy ślad osadniczy ślad osadniczy	Kultura łużycka ? Kultura przeworska Późne średniowiecze

8. Fotografia z opisem wskazującym orientację albo mapa z zaznaczonym stanowiskiem archeologicznym

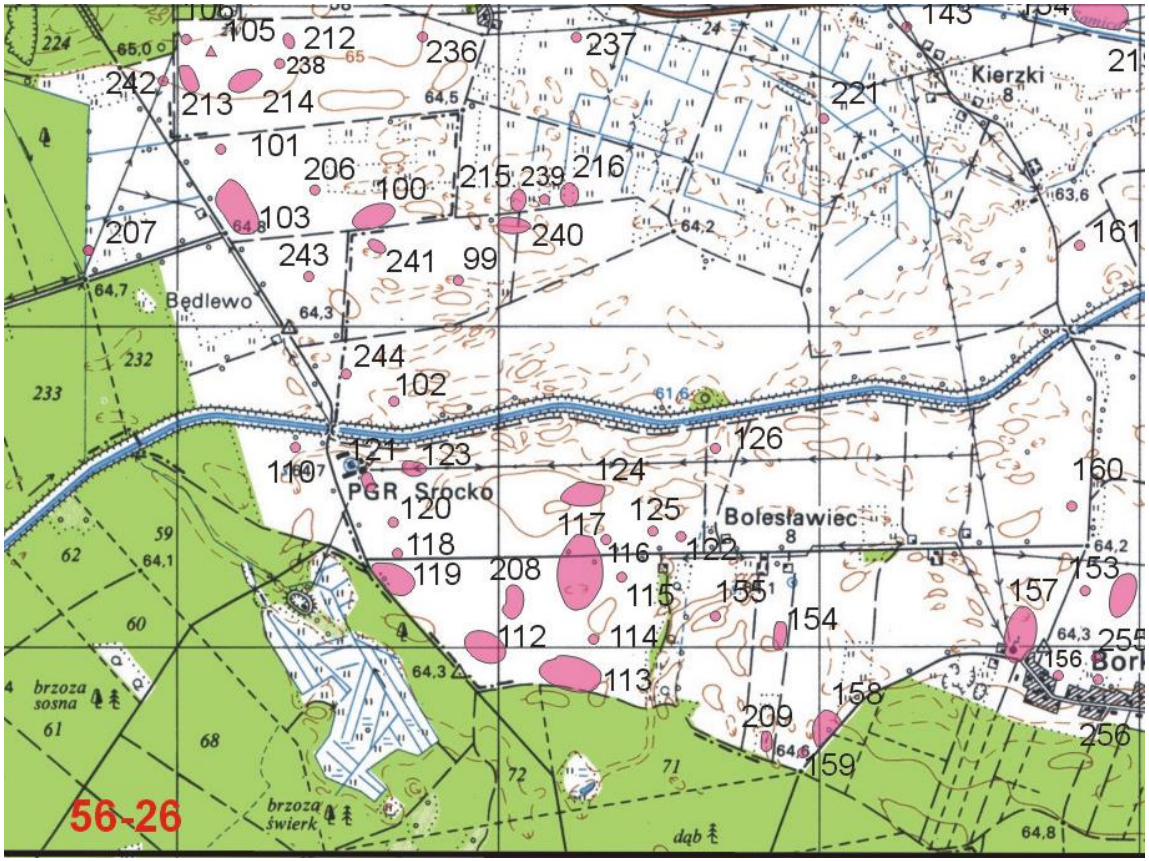

4. Adres:

AZP 56-26/209

stanowisko w miejscowości nr 31

5. Przynależność administracyjna

województwo: wielkopolskie

powiat: poznański

gmina: Mosina

6. Formy ochrony: ustalenia ochrony w miejscowym planie zagospodarowania przestrzennego albo w decyzji o ustaleniu lokalizacji inwestycji celu publicznego, decyzji o warunkach zabudowy, decyzji o zezwoleniu na realizację inwestycji drogowej, decyzji o ustaleniu lokalizacji linii kolejowej lub decyzji o zezwoleniu na realizację inwestycji w zakresie lotniska użytku publicznego.

7. Opracowanie karty: 31.08.2015 r.

GEZ	KARTA ADRESOWA GMINNEJ EWIDENCJI ZABYTKÓW	3. Miejscowość: BOLESŁAWIEC

98. Nazwa:
ślad osadniczy
ślad osadniczy

2. Czas powstania:
Kultura amfor kulistych
Wczesne średniowiecze

8. Fotografia z opisem wskazującym orientację albo mapa z zaznaczonym stanowiskiem archeologicznym

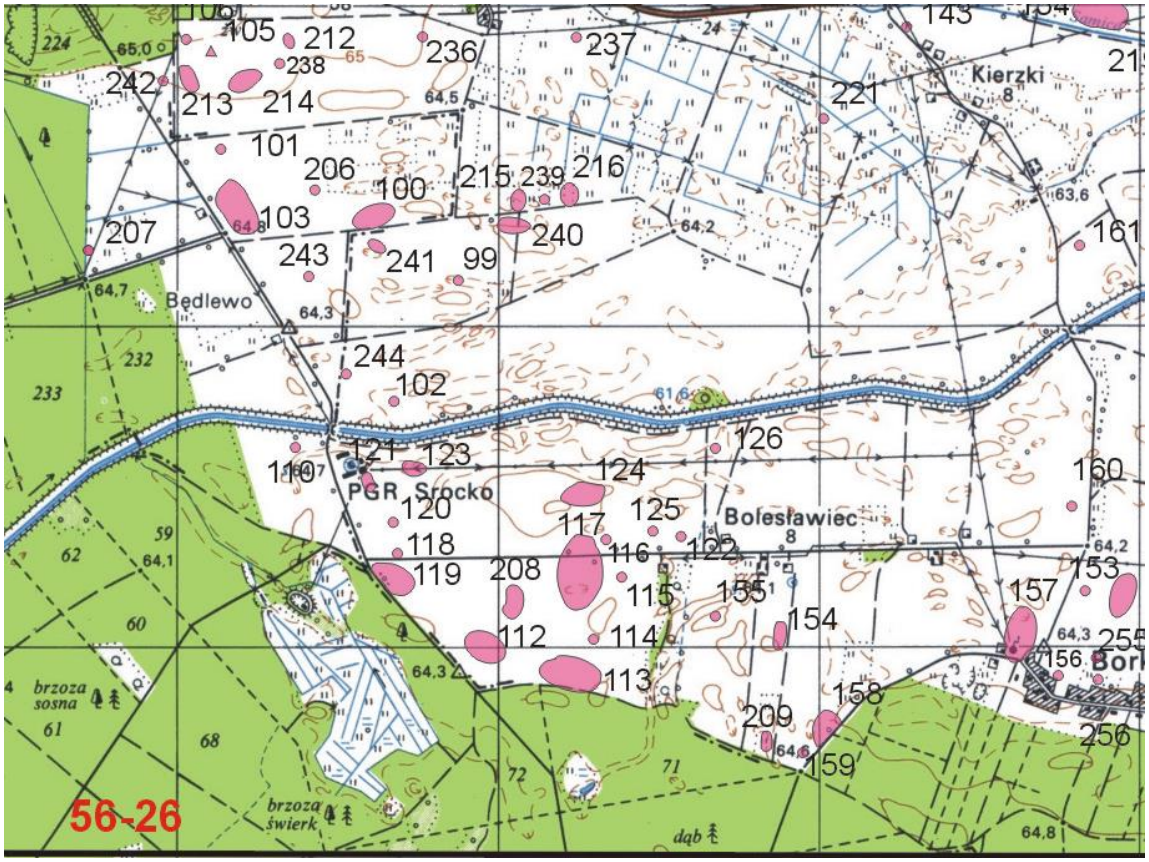

4. Adres:

AZP 56-26/242

stanowisko w miejscowości nr 32

5. Przynależność administracyjna

województwo: wielkopolskie

powiat: poznański

gmina: Mosina

6. Formy ochrony: ustalenia ochrony w miejscowym planie zagospodarowania przestrzennego albo w decyzji o ustaleniu lokalizacji inwestycji celu publicznego, decyzji o warunkach zabudowy, decyzji o zezwoleniu na realizację inwestycji drogowej, decyzji o ustaleniu lokalizacji linii kolejowej lub decyzji o zezwoleniu na realizację inwestycji w zakresie lotniska użytku publicznego.

7. Opracowanie karty: 31.08.2015 r.

GEZ	KARTA ADRESOWA GMINNEJ EWIDENCJI ZABYTKÓW	3. Miejscowość: BOLESŁAWIEC

99. Nazwa:	2. Czas powstania:
ślad osadniczy ślad osadniczy	Kultura amfor kulistych Kultura łużycko-pomorska

8. Fotografia z opisem wskazującym orientację albo mapa z zaznaczonym stanowiskiem archeologicznym

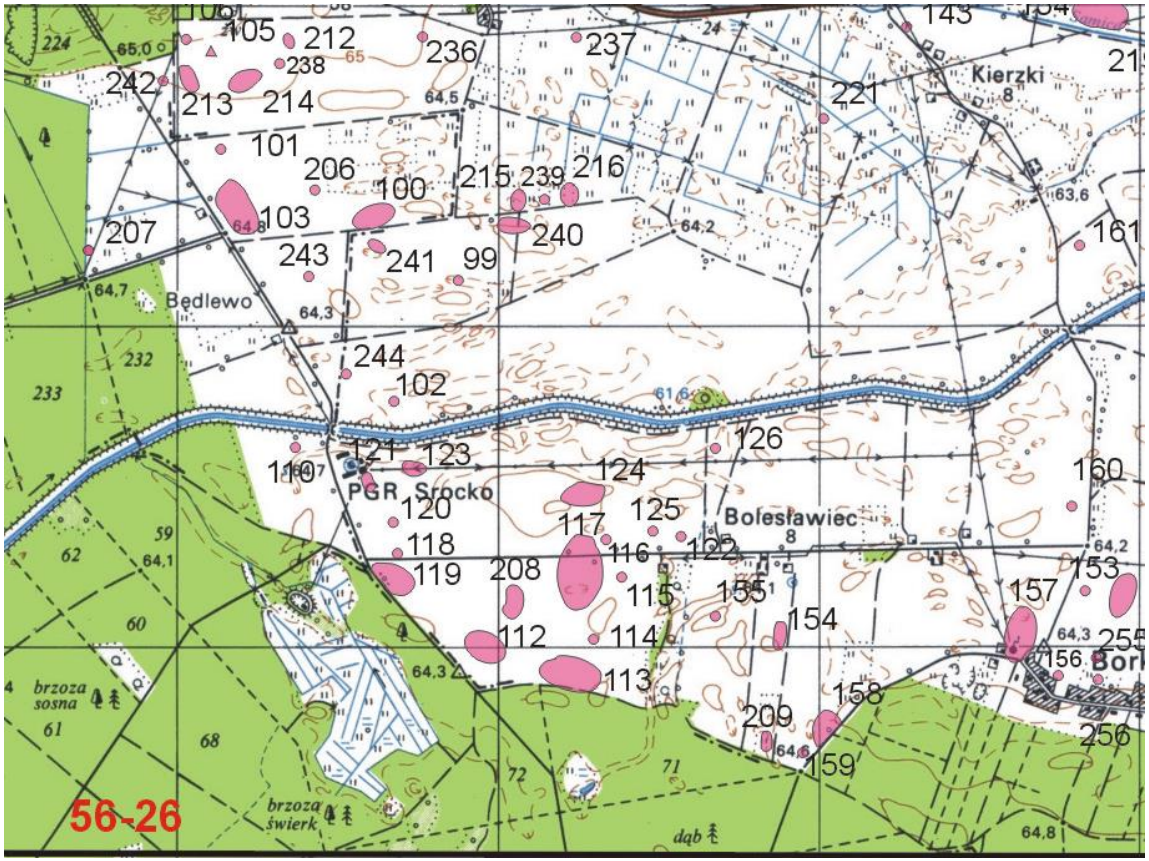

4. Adres:

AZP 56-26/243

stanowisko w miejscowości nr 33

5. Przynależność administracyjna

województwo: wielkopolskie

powiat: poznański

gmina: Mosina

6. Formy ochrony: ustalenia ochrony w miejscowym planie zagospodarowania przestrzennego albo w decyzji o ustaleniu lokalizacji inwestycji celu publicznego, decyzji o warunkach zabudowy, decyzji o zezwoleniu na realizację inwestycji drogowej, decyzji o ustaleniu lokalizacji linii kolejowej lub decyzji o zezwoleniu na realizację inwestycji w zakresie lotniska użytku publicznego.

7. Opracowanie karty: 31.08.2015 r.

GEZ	KARTA ADRESOWA GMINNEJ EWIDENCJI ZABYTKÓW	3. Miejscowość: BOLESŁAWIEC

100. Nazwa:	2. Czas powstania:
ślad osadniczy ślad osadniczy ślad osadniczy	Kultura pucharów lejkowatych Wczesne średniowiecze – wczesne fazy ?

8. Fotografia z opisem wskazującym orientację albo mapa z zaznaczonym stanowiskiem archeologicznym

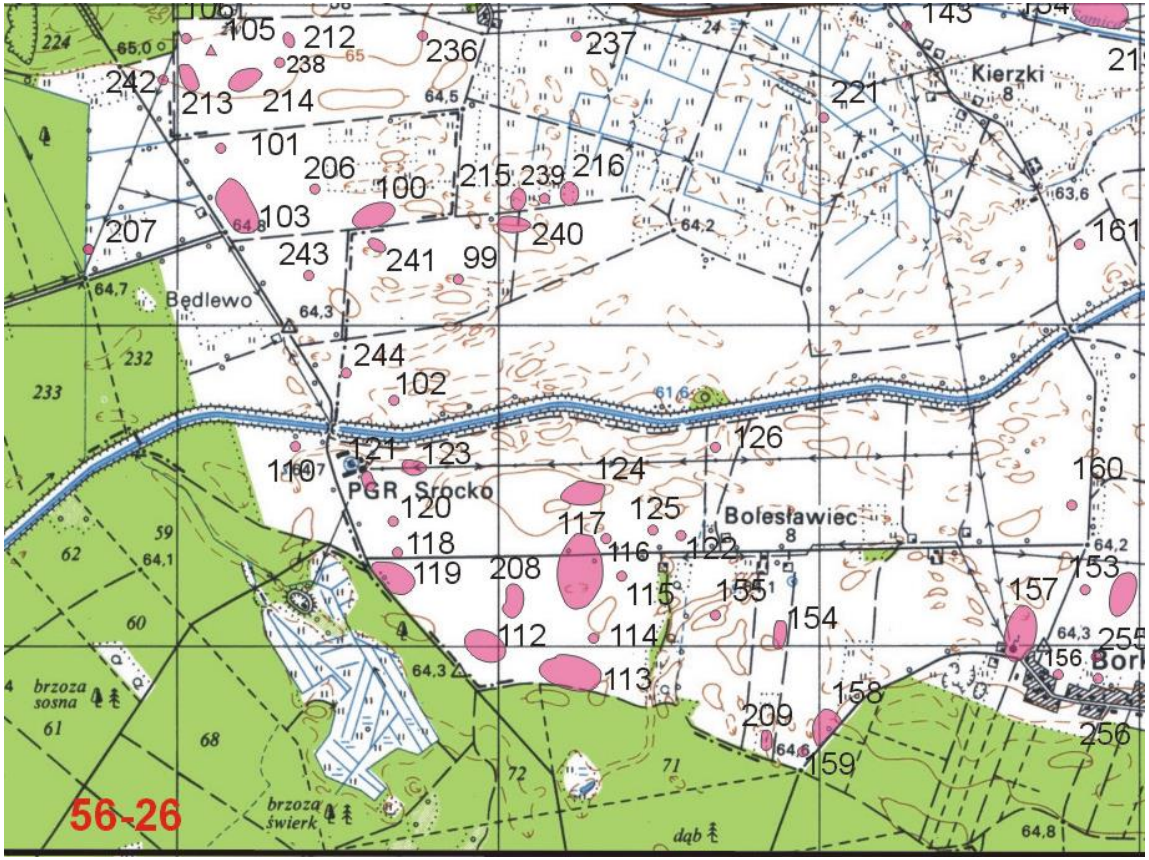

4. Adres:

AZP 56-26/244

stanowisko w miejscowości nr 34

5. Przynależność administracyjna

województwo: wielkopolskie

powiat: poznański

gmina: Mosina

6. Formy ochrony: ustalenia ochrony w miejscowym planie zagospodarowania przestrzennego albo w decyzji o ustaleniu lokalizacji inwestycji celu publicznego, decyzji o warunkach zabudowy, decyzji o zezwoleniu na realizację inwestycji drogowej, decyzji o ustaleniu lokalizacji linii kolejowej lub decyzji o zezwoleniu na realizację inwestycji w zakresie lotniska użytku publicznego.

7. Opracowanie karty: 31.08.2015 r.

GEZ	KARTA ADRESOWA GMINNEJ EWIDENCJI ZABYTKÓW	3. Miejscowość: BORKOWICE

101. Nazwa:
osada
ślad osadniczy

2. Czas powstania:
Kultura łużycka
Okres nowożytny

8. Fotografia z opisem wskazującym orientację albo mapa z zaznaczonym stanowiskiem archeologicznym

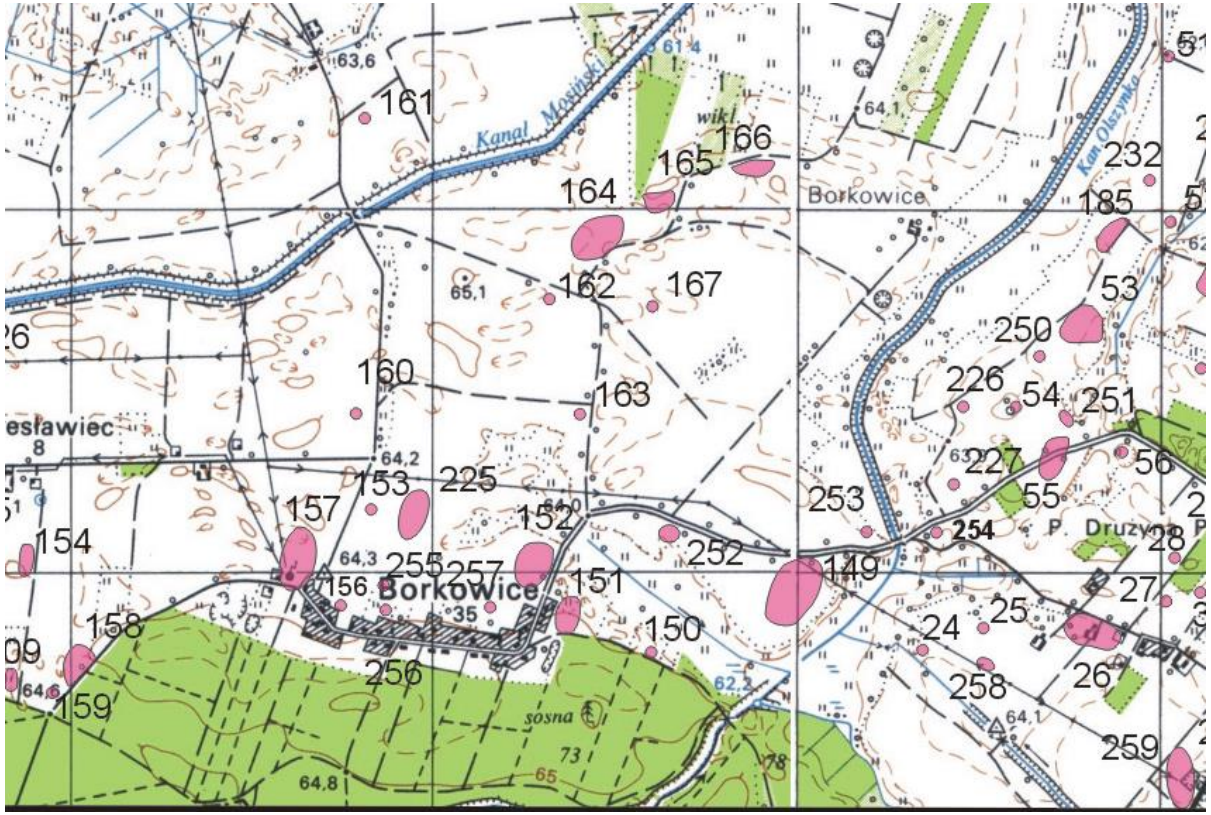

4. Adres:

AZP 56-26/53

stanowisko w miejscowości nr 14

5. Przynależność administracyjna

województwo: wielkopolskie

powiat: poznański

gmina: Mosina

6. Formy ochrony: ustalenia ochrony w miejscowym planie zagospodarowania przestrzennego albo w decyzji o ustaleniu lokalizacji inwestycji celu publicznego, decyzji o warunkach zabudowy, decyzji o zezwoleniu na realizację inwestycji drogowej, decyzji o ustaleniu lokalizacji linii kolejowej lub decyzji o zezwoleniu na realizację inwestycji w zakresie lotniska użytku publicznego.

7. Opracowanie karty: 31.08.2015 r.

GEZ	KARTA ADRESOWA GMINNEJ EWIDENCJI ZABYTKÓW	3. Miejscowość: BORKOWICE

102. Nazwa:
ślad osadniczy
punkt osadniczy

2. Czas powstania:
Kultura pucharów lejkowatych
Kultura łużycka

8. Fotografia z opisem wskazującym orientację albo mapa z zaznaczonym stanowiskiem archeologicznym

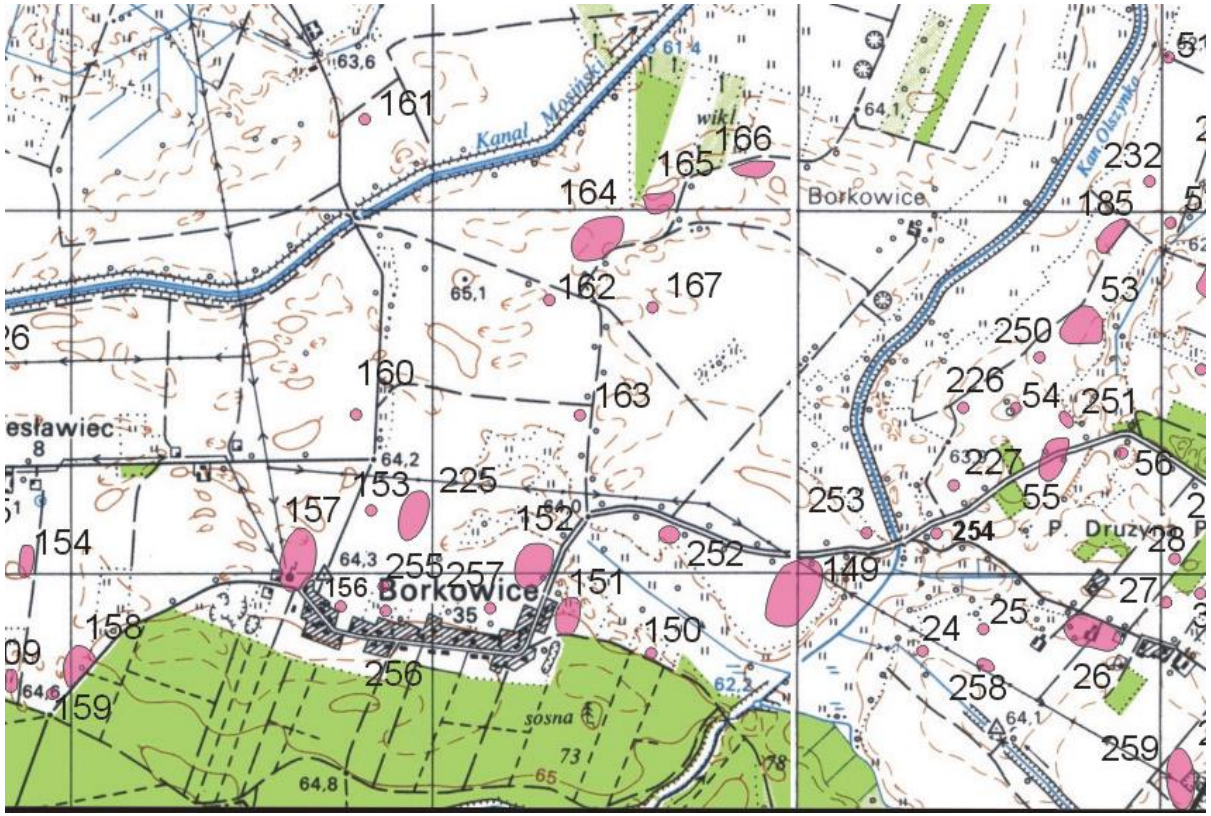

4. Adres:

AZP 56-26/54

stanowisko w miejscowości nr 15

5. Przynależność administracyjna

województwo: wielkopolskie

powiat: poznański

gmina: Mosina

6. Formy ochrony: ustalenia ochrony w miejscowym planie zagospodarowania przestrzennego albo w decyzji o ustaleniu lokalizacji inwestycji celu publicznego, decyzji o warunkach zabudowy, decyzji o zezwoleniu na realizację inwestycji drogowej, decyzji o ustaleniu lokalizacji linii kolejowej lub decyzji o zezwoleniu na realizację inwestycji w zakresie lotniska użytku publicznego.

7. Opracowanie karty: 31.08.2015 r.

GEZ	KARTA ADRESOWA GMINNEJ EWIDENCJI ZABYTKÓW	3. Miejscowość: BORKOWICE

103. Nazwa:	2. Czas powstania:
ślad osadniczy osada	Kultura łużycka Okres nowożytny

8. Fotografia z opisem wskazującym orientację albo mapa z zaznaczonym stanowiskiem archeologicznym

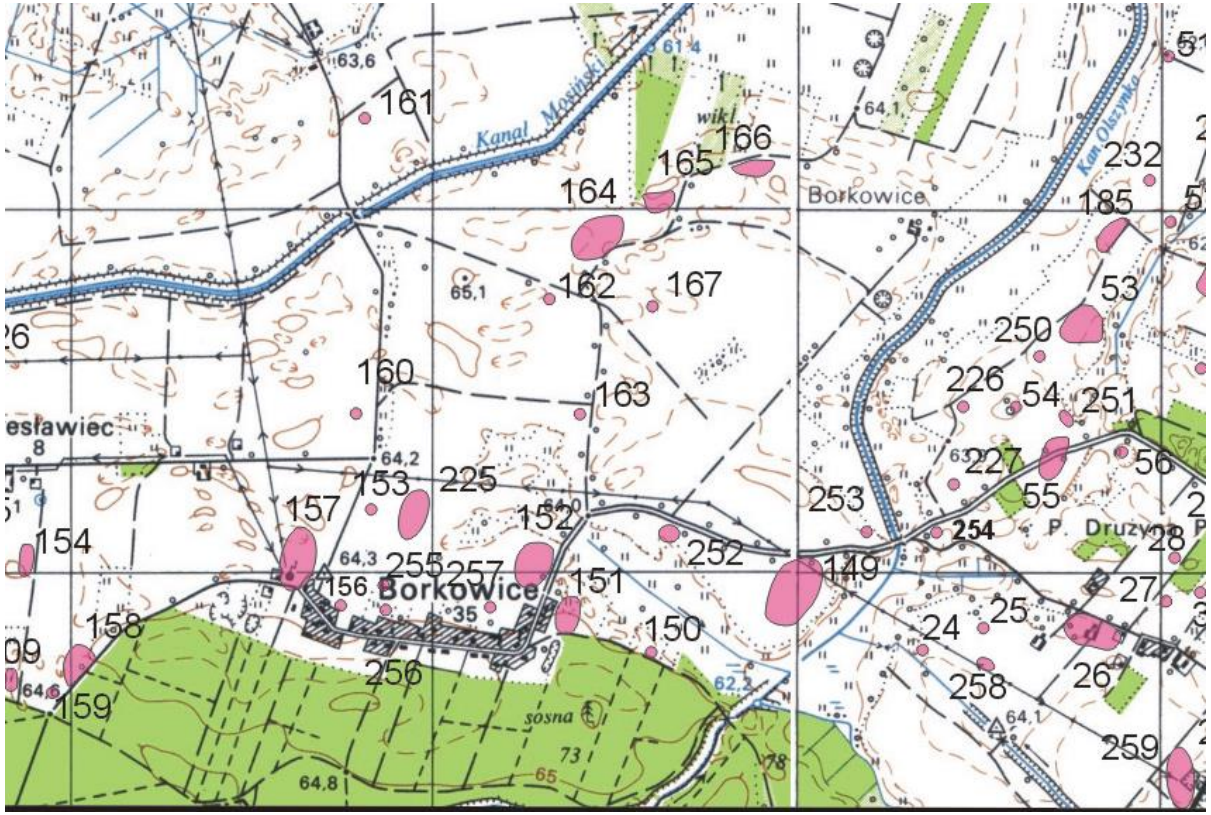

4. Adres:

AZP 56-26/55

stanowisko w miejscowości nr 16

5. Przynależność administracyjna

województwo: wielkopolskie

powiat: poznański

gmina: Mosina

6. Formy ochrony: ustalenia ochrony w miejscowym planie zagospodarowania przestrzennego albo w decyzji o ustaleniu lokalizacji inwestycji celu publicznego, decyzji o warunkach zabudowy, decyzji o zezwoleniu na realizację inwestycji drogowej, decyzji o ustaleniu lokalizacji linii kolejowej lub decyzji o zezwoleniu na realizację inwestycji w zakresie lotniska użytku publicznego.

7. Opracowanie karty: 31.08.2015 r.

GEZ	KARTA ADRESOWA GMINNEJ EWIDENCJI ZABYTKÓW	3. Miejscowość: BORKOWICE

104. Nazwa:	2. Czas powstania:
osada	Wczesne średniowiecze faza DE

8. Fotografia z opisem wskazującym orientację albo mapa z zaznaczonym stanowiskiem archeologicznym

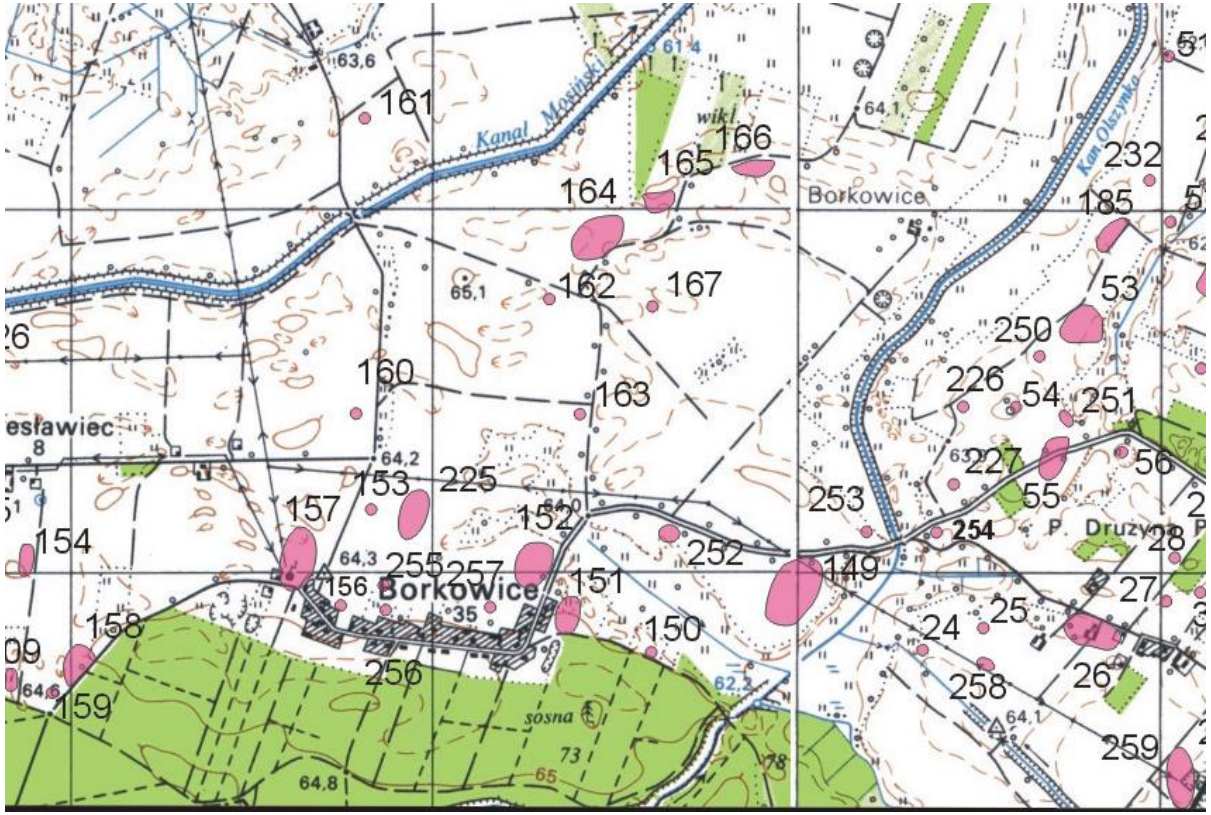

4. Adres:

AZP 56-26/56

stanowisko w miejscowości nr 17

5. Przynależność administracyjna

województwo: wielkopolskie

powiat: poznański

gmina: Mosina

6. Formy ochrony: ustalenia ochrony w miejscowym planie zagospodarowania przestrzennego albo w decyzji o ustaleniu lokalizacji inwestycji celu publicznego, decyzji o warunkach zabudowy, decyzji o zezwoleniu na realizację inwestycji drogowej, decyzji o ustaleniu lokalizacji linii kolejowej lub decyzji o zezwoleniu na realizację inwestycji w zakresie lotniska użytku publicznego.

7. Opracowanie karty: 31.08.2015 r.

GEZ	KARTA ADRESOWA GMINNEJ EWIDENCJI ZABYTKÓW	3. Miejscowość: BORKOWICE

105. Nazwa:	2. Czas powstania:
ślad osadniczy ślad osadniczy	Kultur pucharów lejkowatych Kultura łużycka

8. Fotografia z opisem wskazującym orientację albo mapa z zaznaczonym stanowiskiem archeologicznym

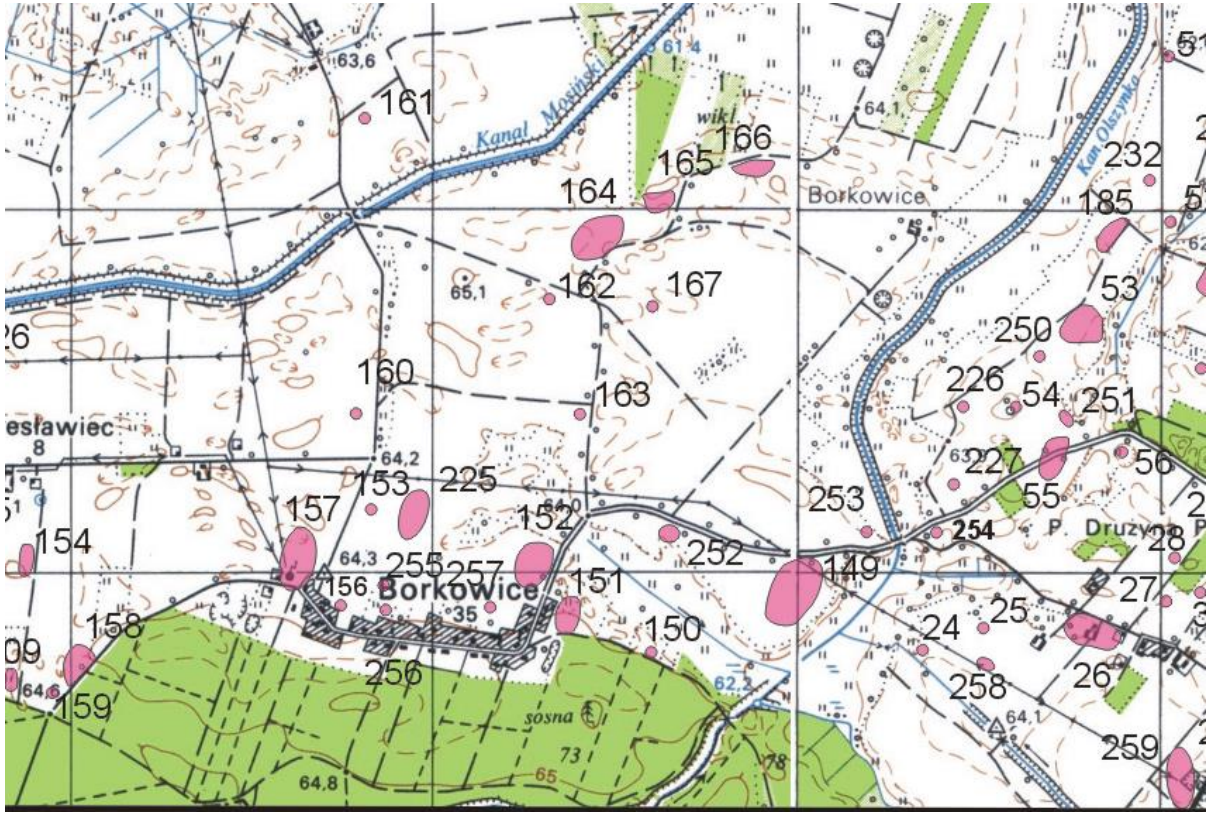

4. Adres:

AZP 56-26/149

stanowisko w miejscowości nr 2

5. Przynależność administracyjna

województwo: wielkopolskie

powiat: poznański

gmina: Mosina

6. Formy ochrony: ustalenia ochrony w miejscowym planie zagospodarowania przestrzennego albo w decyzji o ustaleniu lokalizacji inwestycji celu publicznego, decyzji o warunkach zabudowy, decyzji o zezwoleniu na realizację inwestycji drogowej, decyzji o ustaleniu lokalizacji linii kolejowej lub decyzji o zezwoleniu na realizację inwestycji w zakresie lotniska użytku publicznego.

7. Opracowanie karty: 31.08.2015 r.

GEZ	KARTA ADRESOWA GMINNEJ EWIDENCJI ZABYTKÓW	3. Miejscowość: BORKOWICE

106. Nazwa:	2. Czas powstania:
ślad osadniczy	Kultura łużycka

8. Fotografia z opisem wskazującym orientację albo mapa z zaznaczonym stanowiskiem archeologicznym

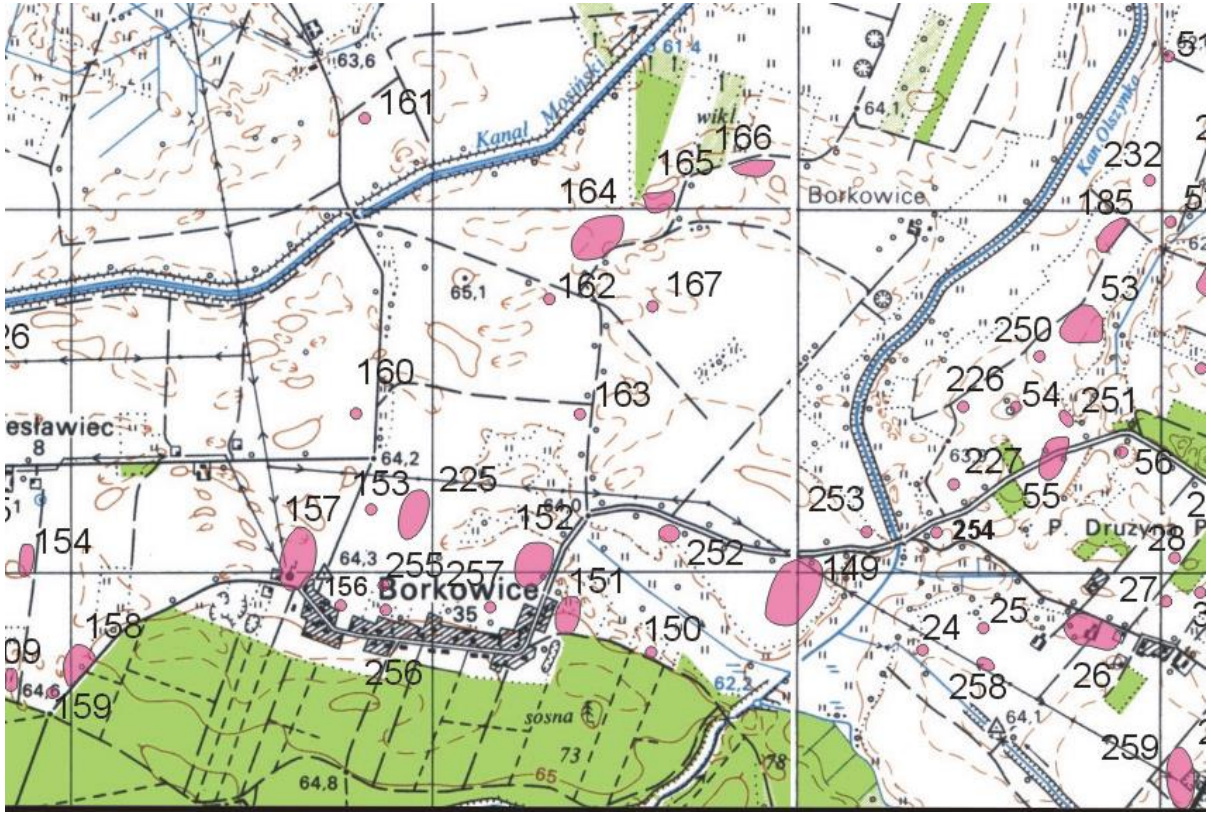

4. Adres:

AZP 56-26/150

stanowisko w miejscowości nr 3

5. Przynależność administracyjna

województwo: wielkopolskie

powiat: poznański

gmina: Mosina

6. Formy ochrony: ustalenia ochrony w miejscowym planie zagospodarowania przestrzennego albo w decyzji o ustaleniu lokalizacji inwestycji celu publicznego, decyzji o warunkach zabudowy, decyzji o zezwoleniu na realizację inwestycji drogowej, decyzji o ustaleniu lokalizacji linii kolejowej lub decyzji o zezwoleniu na realizację inwestycji w zakresie lotniska użytku publicznego.

7. Opracowanie karty: 31.08.2015 r.

GEZ	KARTA ADRESOWA GMINNEJ EWIDENCJI ZABYTKÓW	3. Miejscowość: BORKOWICE

107. Nazwa:	2. Czas powstania:
ślad osadniczy	Kultura łużycka

8. Fotografia z opisem wskazującym orientację albo mapa z zaznaczonym stanowiskiem archeologicznym

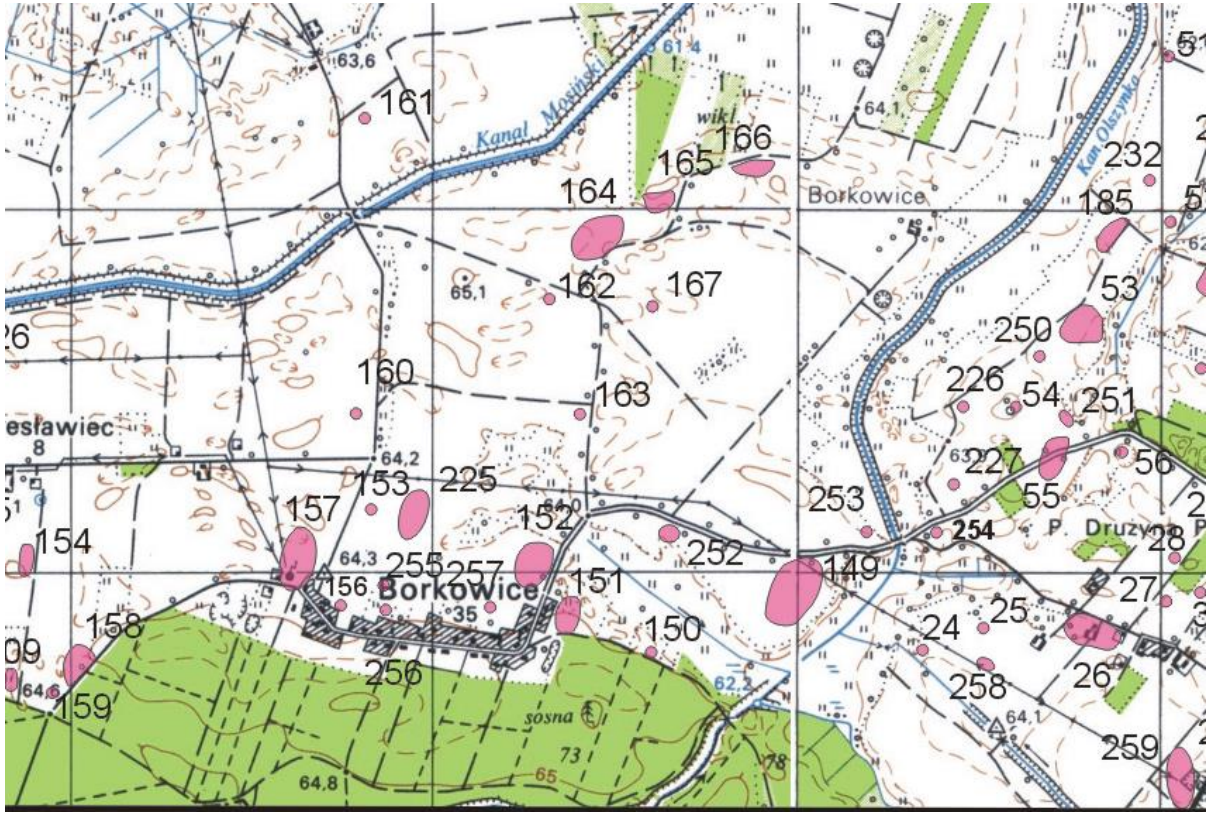

4. Adres:

AZP 56-26/151

stanowisko w miejscowości nr 4

5. Przynależność administracyjna

województwo: wielkopolskie

powiat: poznański

gmina: Mosina

6. Formy ochrony: ustalenia ochrony w miejscowym planie zagospodarowania przestrzennego albo w decyzji o ustaleniu lokalizacji inwestycji celu publicznego, decyzji o warunkach zabudowy, decyzji o zezwoleniu na realizację inwestycji drogowej, decyzji o ustaleniu lokalizacji linii kolejowej lub decyzji o zezwoleniu na realizację inwestycji w zakresie lotniska użytku publicznego.

7. Opracowanie karty: 31.08.2015 r.

GEZ	KARTA ADRESOWA GMINNEJ EWIDENCJI ZABYTKÓW	3. Miejscowość: BORKOWICE

108. Nazwa:	2. Czas powstania:
ślad osadniczy ślad osadniczy ślad osadniczy	Kultur pucharów lejkowatych Kultura łużycka Późne średniowiecze

8. Fotografia z opisem wskazującym orientację albo mapa z zaznaczonym stanowiskiem archeologicznym

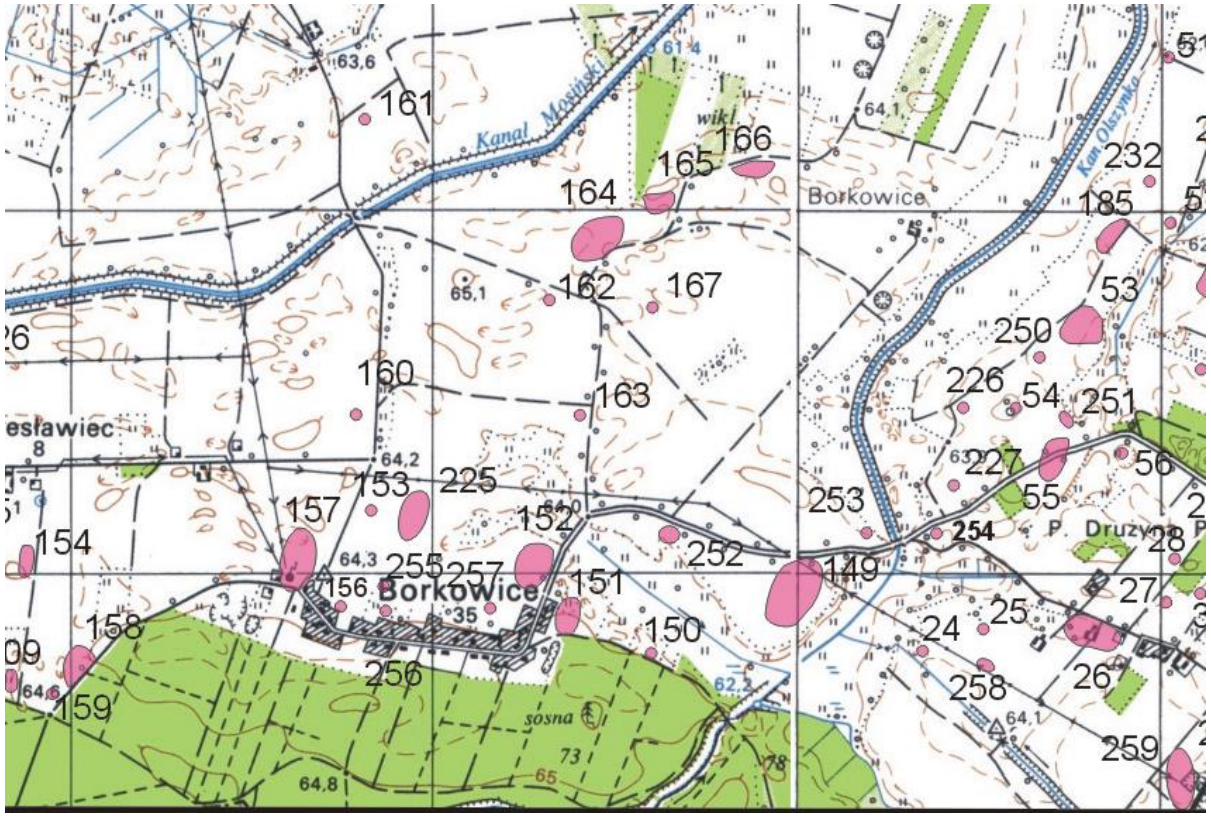

4. Adres:

AZP 56-26/152

stanowisko w miejscowości nr 5

5. Przynależność administracyjna

województwo: wielkopolskie

powiat: poznański

gmina: Mosina

6. Formy ochrony: ustalenia ochrony w miejscowym planie zagospodarowania przestrzennego albo w decyzji o ustaleniu lokalizacji inwestycji celu publicznego, decyzji o warunkach zabudowy, decyzji o zezwoleniu na realizację inwestycji drogowej, decyzji o ustaleniu lokalizacji linii kolejowej lub decyzji o zezwoleniu na realizację inwestycji w zakresie lotniska użytku publicznego.

7. Opracowanie karty: 31.08.2015 r.

GEZ	KARTA ADRESOWA GMINNEJ EWIDENCJI ZABYTKÓW	3. Miejscowość: BORKOWICE

109. Nazwa:
ślad osadniczy
ślad osadniczy

2. Czas powstania:
Pradzieje
Okres nowożytny

8. Fotografia z opisem wskazującym orientację albo mapa z zaznaczonym stanowiskiem archeologicznym

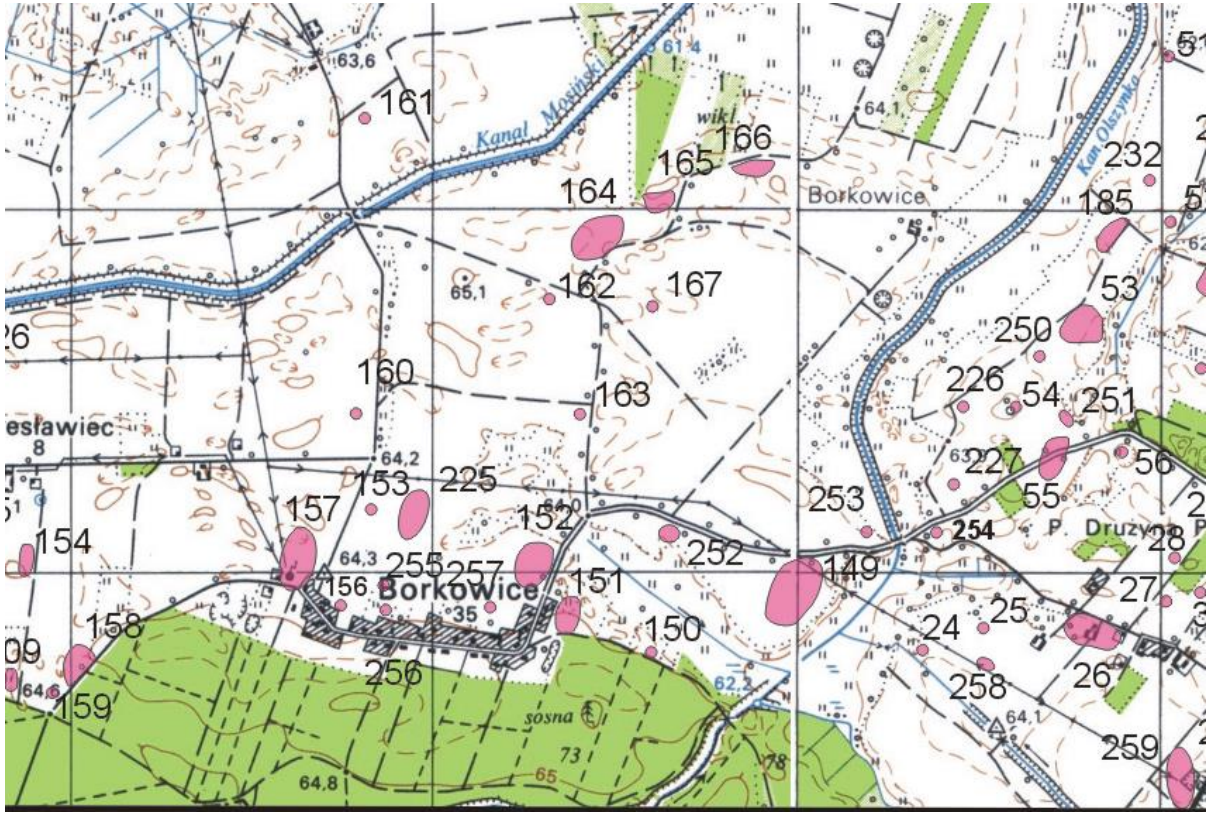

4. Adres:

AZP 56-26/153

stanowisko w miejscowości nr 6

5. Przynależność administracyjna

województwo: wielkopolskie

powiat: poznański

gmina: Mosina

6. Formy ochrony: ustalenia ochrony w miejscowym planie zagospodarowania przestrzennego albo w decyzji o ustaleniu lokalizacji inwestycji celu publicznego, decyzji o warunkach zabudowy, decyzji o zezwoleniu na realizację inwestycji drogowej, decyzji o ustaleniu lokalizacji linii kolejowej lub decyzji o zezwoleniu na realizację inwestycji w zakresie lotniska użytku publicznego.

7. Opracowanie karty: 31.08.2015 r.

GEZ	KARTA ADRESOWA GMINNEJ EWIDENCJI ZABYTKÓW	3. Miejscowość: BORKOWICE

110. Nazwa:
ślad osadniczy
punkt osadniczy

2. Czas powstania:
Kultur amfor kulistych
Kultura łużycka

8. Fotografia z opisem wskazującym orientację albo mapa z zaznaczonym stanowiskiem archeologicznym

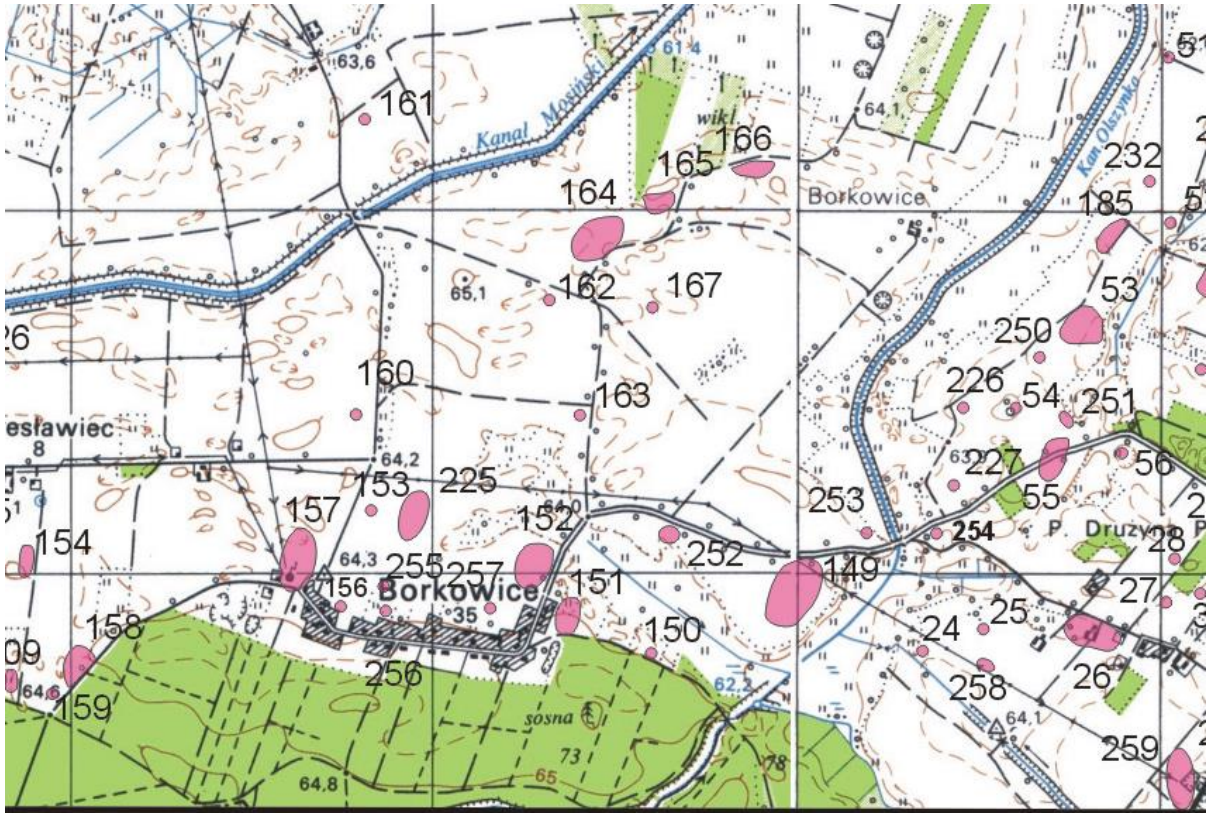

4. Adres:

AZP 56-26/156

stanowisko w miejscowości nr 7

5. Przynależność administracyjna

województwo: wielkopolskie

powiat: poznański

gmina: Mosina

6. Formy ochrony: ustalenia ochrony w miejscowym planie zagospodarowania przestrzennego albo w decyzji o ustaleniu lokalizacji inwestycji celu publicznego, decyzji o warunkach zabudowy, decyzji o zezwoleniu na realizację inwestycji drogowej, decyzji o ustaleniu lokalizacji linii kolejowej lub decyzji o zezwoleniu na realizację inwestycji w zakresie lotniska użytku publicznego.

7. Opracowanie karty: 31.08.2015 r.

GEZ	KARTA ADRESOWA GMINNEJ EWIDENCJI ZABYTKÓW	3. Miejscowość: BORKOWICE

111. Nazwa:
ślad osadniczy
ślad osadniczy

2. Czas powstania:
Kultura łużycka
Okres nowożytny

8. Fotografia z opisem wskazującym orientację albo mapa z zaznaczonym stanowiskiem archeologicznym

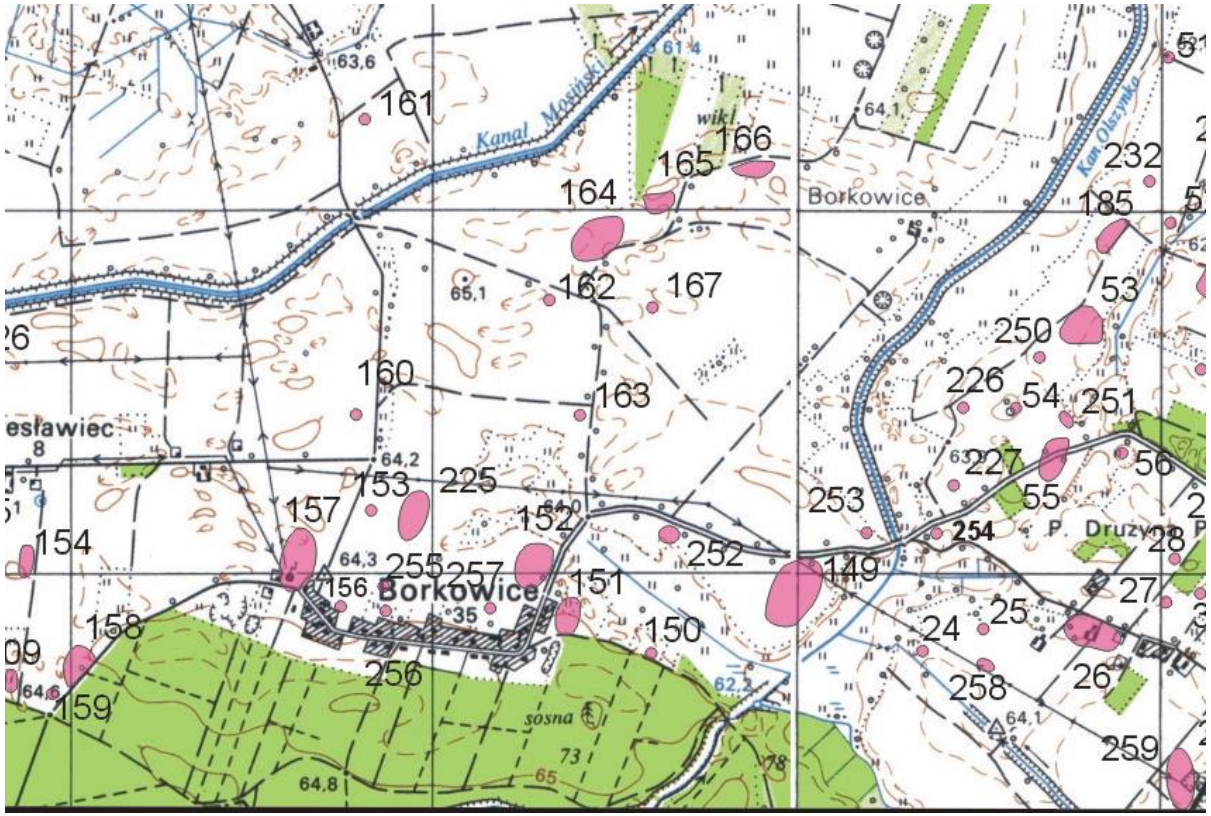

4. Adres:

AZP 56-26/162

stanowisko w miejscowości nr 8

5. Przynależność administracyjna

województwo: wielkopolskie

powiat: poznański

gmina: Mosina

6. Formy ochrony: ustalenia ochrony w miejscowym planie zagospodarowania przestrzennego albo w decyzji o ustaleniu lokalizacji inwestycji celu publicznego, decyzji o warunkach zabudowy, decyzji o zezwoleniu na realizację inwestycji drogowej, decyzji o ustaleniu lokalizacji linii kolejowej lub decyzji o zezwoleniu na realizację inwestycji w zakresie lotniska użytku publicznego.

7. Opracowanie karty: 31.08.2015 r.

GEZ	KARTA ADRESOWA GMINNEJ EWIDENCJI ZABYTKÓW	3. Miejscowość: BORKOWICE
112. Nazwa: ślad osadniczy	2. Czas powstania: Pradzieje	

8. Fotografia z opisem wskazującym orientację albo mapa z zaznaczonym stanowiskiem archeologicznym

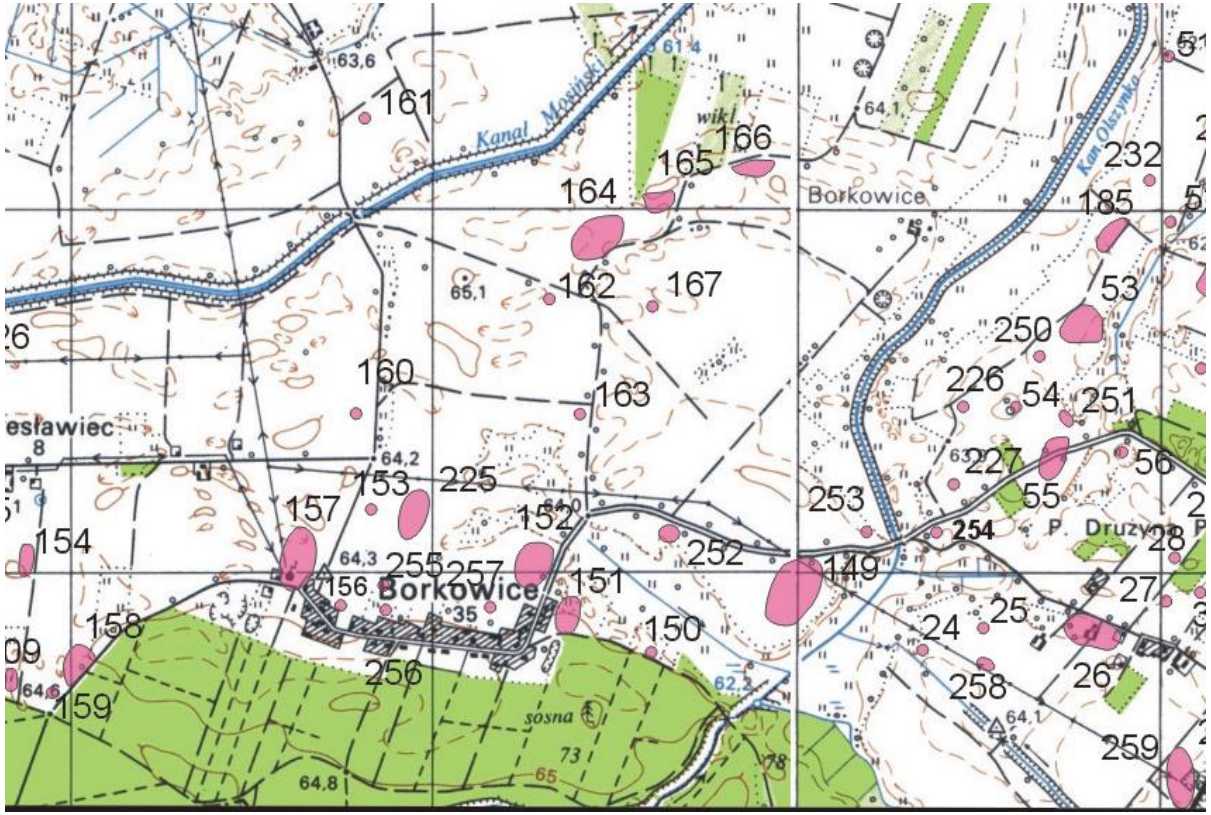

4. Adres:

AZP 56-26/163

stanowisko w miejscowości nr 13

5. Przynależność administracyjna

województwo: wielkopolskie

powiat: poznański

gmina: Mosina

6. Formy ochrony: ustalenia ochrony w miejscowym planie zagospodarowania przestrzennego albo w decyzji o ustaleniu lokalizacji inwestycji celu publicznego, decyzji o warunkach zabudowy, decyzji o zezwoleniu na realizację inwestycji drogowej, decyzji o ustaleniu lokalizacji linii kolejowej lub decyzji o zezwoleniu na realizację inwestycji w zakresie lotniska użytku publicznego.

7. Opracowanie karty: 31.08.2015 r.

GEZ	KARTA ADRESOWA GMINNEJ EWIDENCJI ZABYTKÓW	3. Miejscowość: BORKOWICE
113. Nazwa: ślad osadniczy	2. Czas powstania: Pradzieje	

8. Fotografia z opisem wskazującym orientację albo mapa z zaznaczonym stanowiskiem archeologicznym

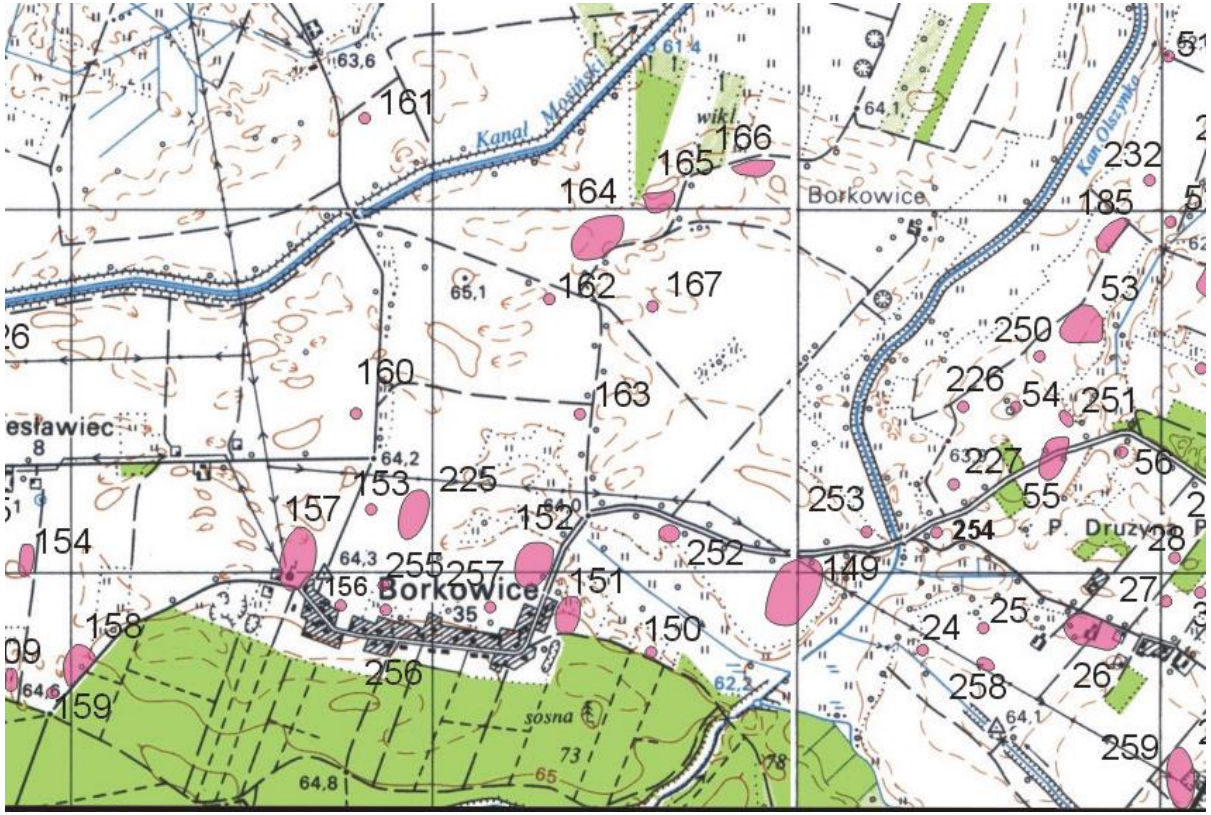

4. Adres:

AZP 56-26/164

stanowisko w miejscowości nr 9

5. Przynależność administracyjna

województwo: wielkopolskie

powiat: poznański

gmina: Mosina

6. Formy ochrony: ustalenia ochrony w miejscowym planie zagospodarowania przestrzennego albo w decyzji o ustaleniu lokalizacji inwestycji celu publicznego, decyzji o warunkach zabudowy, decyzji o zezwoleniu na realizację inwestycji drogowej, decyzji o ustaleniu lokalizacji linii kolejowej lub decyzji o zezwoleniu na realizację inwestycji w zakresie lotniska użytku publicznego.

7. Opracowanie karty: 31.08.2015 r.

GEZ	KARTA ADRESOWA GMINNEJ EWIDENCJI ZABYTKÓW	3. Miejscowość: BORKOWICE

114. Nazwa:
punkt osadniczy

2. Czas powstania:
Wczesne średniowiecze faza EF

8. Fotografia z opisem wskazującym orientację albo mapa z zaznaczonym stanowiskiem archeologicznym

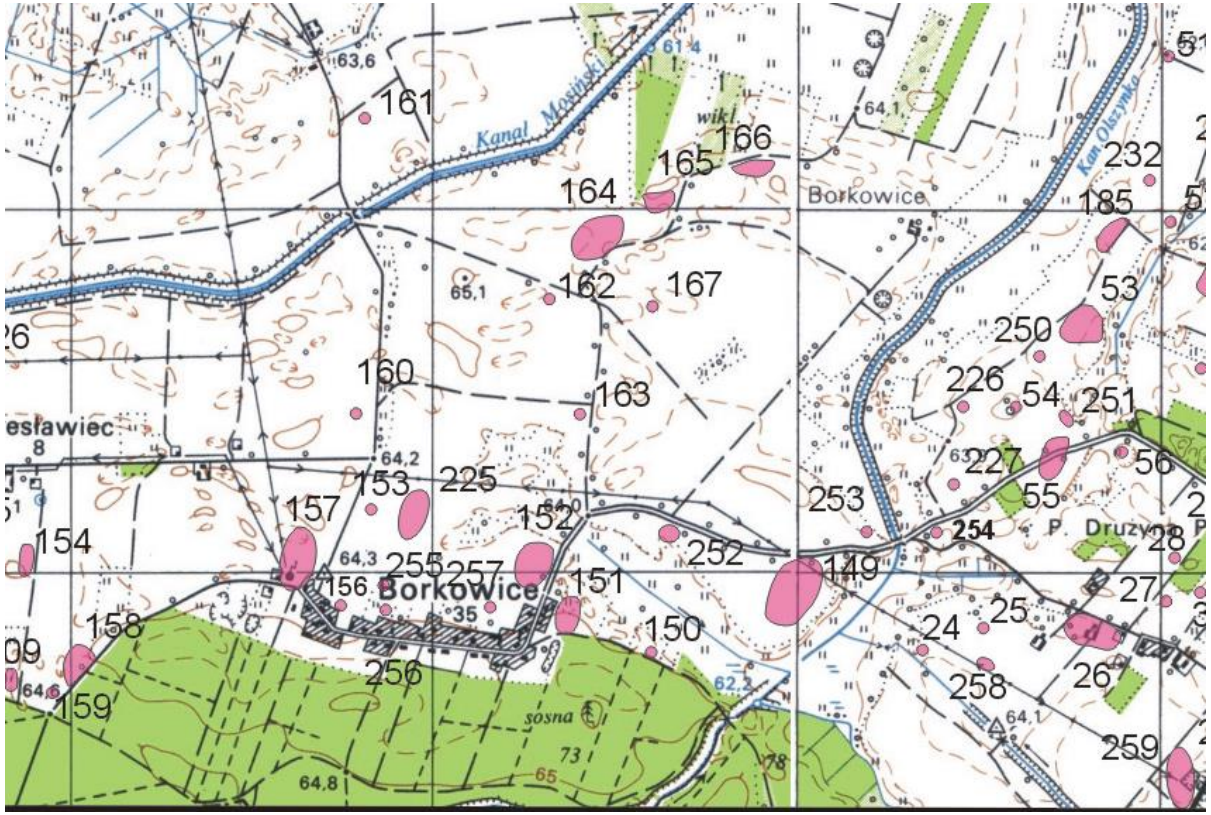

4. Adres:

AZP 56-26/165

stanowisko w miejscowości nr 10

5. Przynależność administracyjna

województwo: wielkopolskie

powiat: poznański

gmina: Mosina

6. Formy ochrony: ustalenia ochrony w miejscowym planie zagospodarowania przestrzennego albo w decyzji o ustaleniu lokalizacji inwestycji celu publicznego, decyzji o warunkach zabudowy, decyzji o zezwoleniu na realizację inwestycji drogowej, decyzji o ustaleniu lokalizacji linii kolejowej lub decyzji o zezwoleniu na realizację inwestycji w zakresie lotniska użytku publicznego.

7. Opracowanie karty: 31.08.2015 r.

GEZ	KARTA ADRESOWA GMINNEJ EWIDENCJI ZABYTKÓW	3. Miejscowość: BORKOWICE

115. Nazwa:
punkt osadniczy

2. Czas powstania:
Kultura łużycka

8. Fotografia z opisem wskazującym orientację albo mapa z zaznaczonym stanowiskiem archeologicznym

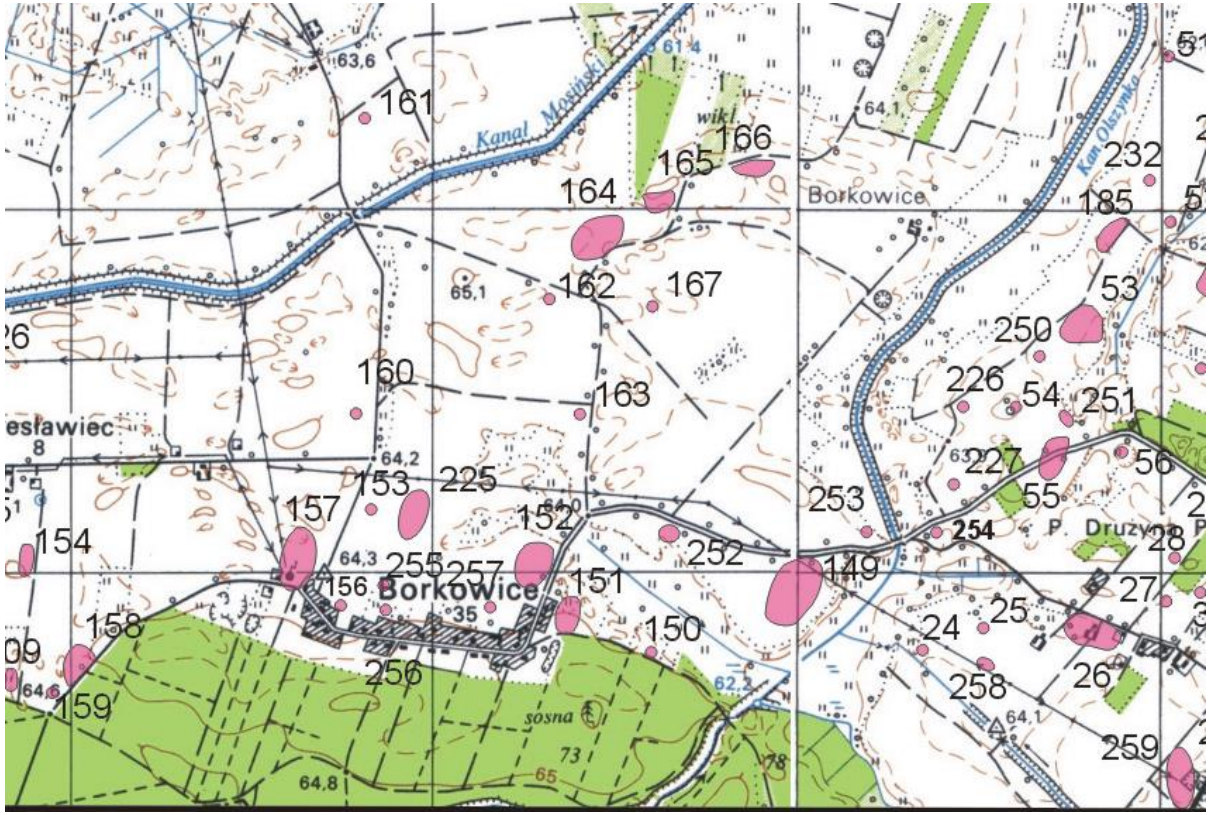

4. Adres:

AZP 56-26/166

stanowisko w miejscowości nr 11

5. Przynależność administracyjna

województwo: wielkopolskie

powiat: poznański

gmina: Mosina

6. Formy ochrony: ustalenia ochrony w miejscowym planie zagospodarowania przestrzennego albo w decyzji o ustaleniu lokalizacji inwestycji celu publicznego, decyzji o warunkach zabudowy, decyzji o zezwoleniu na realizację inwestycji drogowej, decyzji o ustaleniu lokalizacji linii kolejowej lub decyzji o zezwoleniu na realizację inwestycji w zakresie lotniska użytku publicznego.

7. Opracowanie karty: 31.08.2015 r.

GEZ	KARTA ADRESOWA GMINNEJ EWIDENCJI ZABYTKÓW	3. Miejscowość: BORKOWICE

116. Nazwa:
ślad osadniczy
punkt osadniczy
ślad osadniczy

2. Czas powstania:
Neolit
Pradzieje
Okres nowożytny

8. Fotografia z opisem wskazującym orientację albo mapa z zaznaczonym stanowiskiem archeologicznym

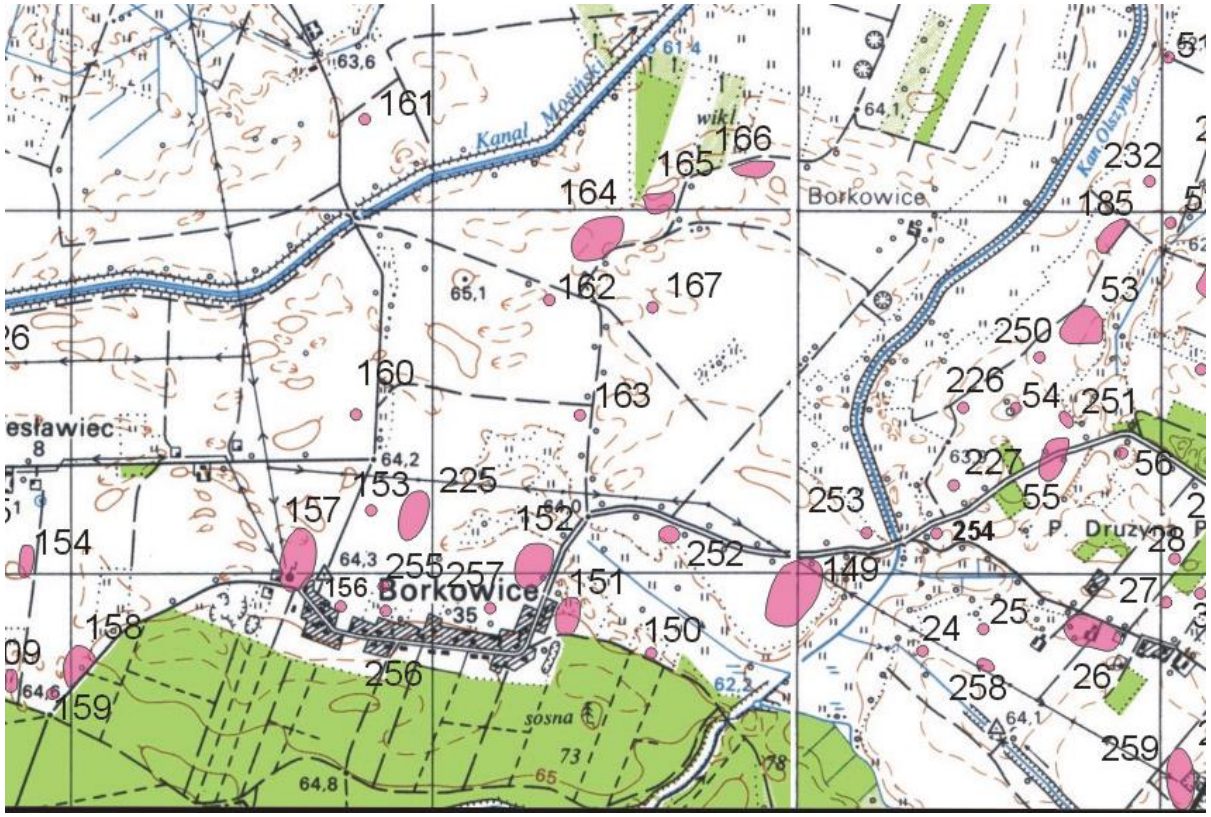

4. Adres:

AZP 56-26/167

stanowisko w miejscowości nr 12

5. Przynależność administracyjna

województwo: wielkopolskie

powiat: poznański

gmina: Mosina

6. Formy ochrony: ustalenia ochrony w miejscowym planie zagospodarowania przestrzennego albo w decyzji o ustaleniu lokalizacji inwestycji celu publicznego, decyzji o warunkach zabudowy, decyzji o zezwoleniu na realizację inwestycji drogowej, decyzji o ustaleniu lokalizacji linii kolejowej lub decyzji o zezwoleniu na realizację inwestycji w zakresie lotniska użytku publicznego.

7. Opracowanie karty: 31.08.2015 r.

GEZ	KARTA ADRESOWA GMINNEJ EWIDENCJI ZABYTKÓW	3. Miejscowość: BORKOWICE

117. Nazwa:
ślad osadniczy
osada

2. Czas powstania:
Pradzieje
Okres nowożytny

8. Fotografia z opisem wskazującym orientację albo mapa z zaznaczonym stanowiskiem archeologicznym

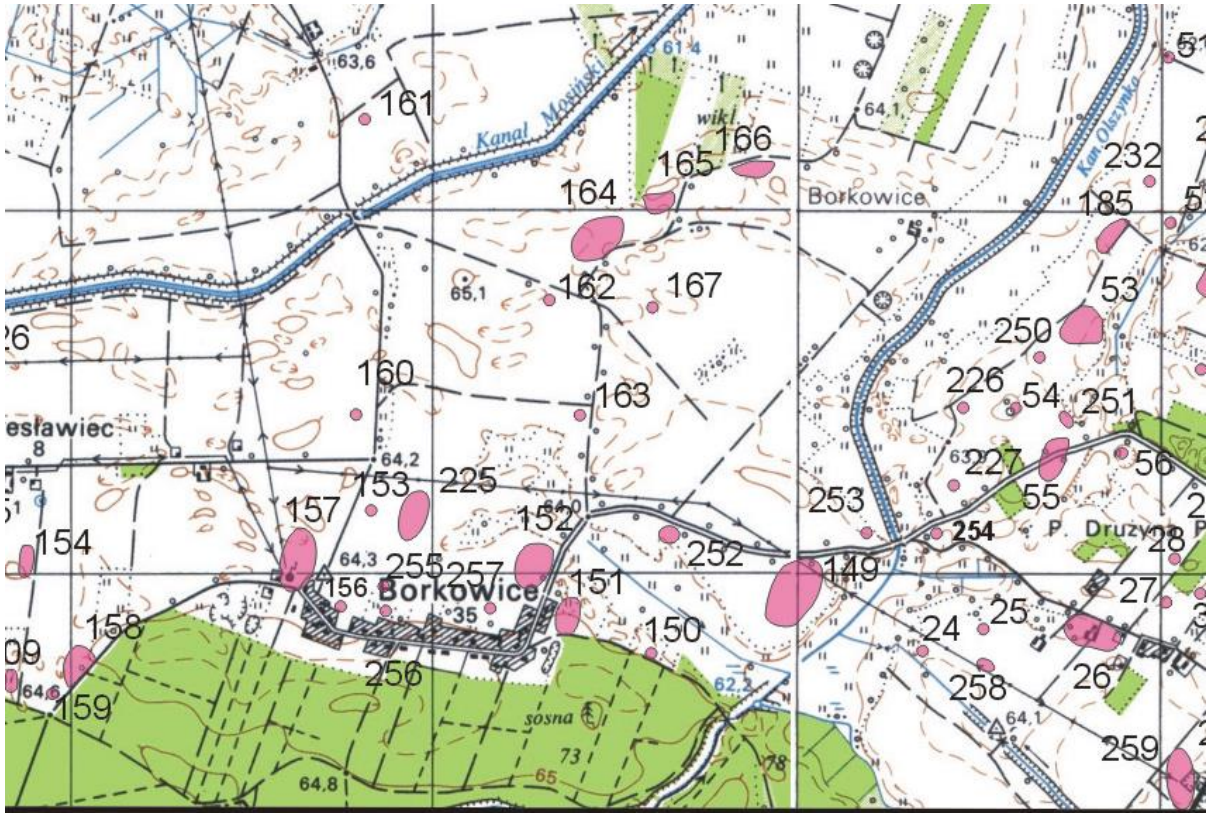

4. Adres:

AZP 56-26/225

stanowisko w miejscowości nr 18

5. Przynależność administracyjna

województwo: wielkopolskie

powiat: poznański

gmina: Mosina

6. Formy ochrony: ustalenia ochrony w miejscowym planie zagospodarowania przestrzennego albo w decyzji o ustaleniu lokalizacji inwestycji celu publicznego, decyzji o warunkach zabudowy, decyzji o zezwoleniu na realizację inwestycji drogowej, decyzji o ustaleniu lokalizacji linii kolejowej lub decyzji o zezwoleniu na realizację inwestycji w zakresie lotniska użytku publicznego.

7. Opracowanie karty: 31.08.2015 r.

GEZ	KARTA ADRESOWA GMINNEJ EWIDENCJI ZABYTKÓW	3. Miejscowość: BORKOWICE

118. Nazwa:
ślad osadniczy
osada

2. Czas powstania:
Wczesne średniowiecze faza B
?

8. Fotografia z opisem wskazującym orientację albo mapa z zaznaczonym stanowiskiem archeologicznym

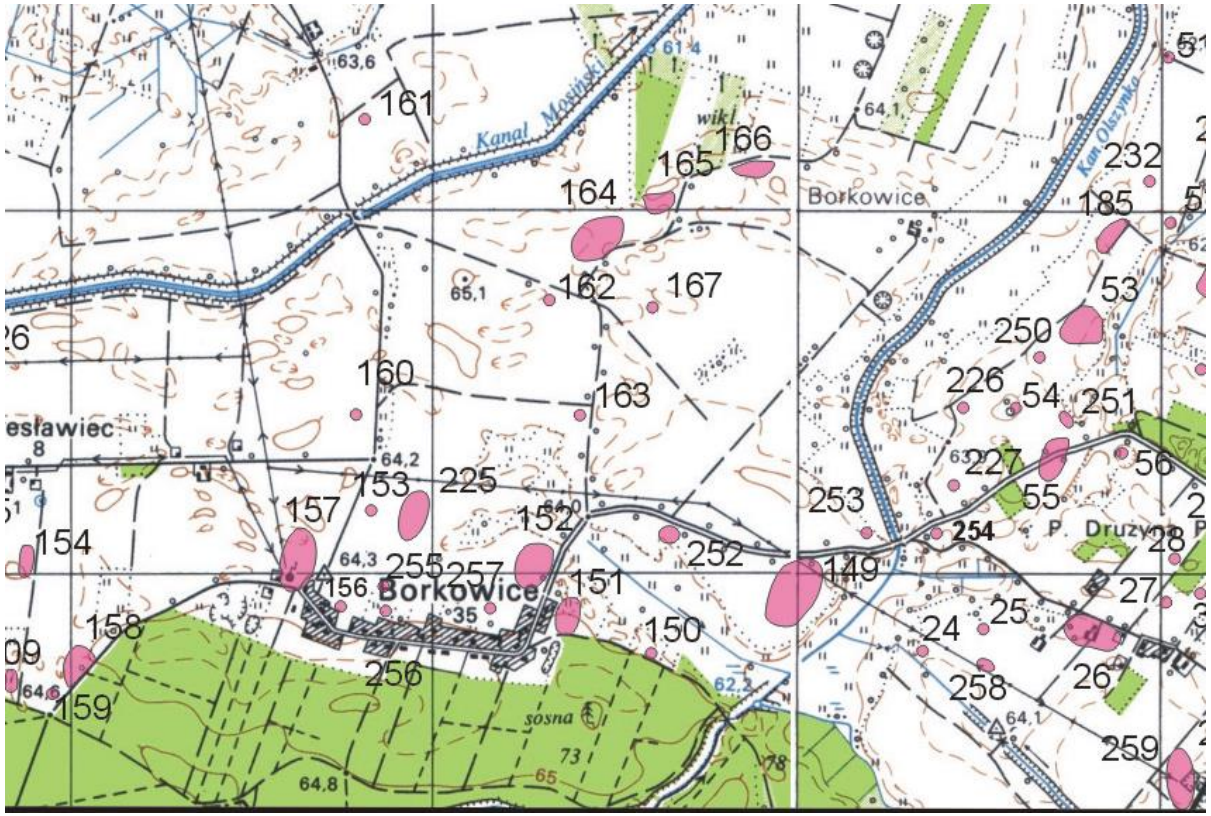

4. Adres:

AZP 56-26/226

stanowisko w miejscowości nr 19

5. Przynależność administracyjna

województwo: wielkopolskie

powiat: poznański

gmina: Mosina

6. Formy ochrony: ustalenia ochrony w miejscowym planie zagospodarowania przestrzennego albo w decyzji o ustaleniu lokalizacji inwestycji celu publicznego, decyzji o warunkach zabudowy, decyzji o zezwoleniu na realizację inwestycji drogowej, decyzji o ustaleniu lokalizacji linii kolejowej lub decyzji o zezwoleniu na realizację inwestycji w zakresie lotniska użytku publicznego.

7. Opracowanie karty: 31.08.2015 r.

GEZ	KARTA ADRESOWA GMINNEJ EWIDENCJI ZABYTKÓW	3. Miejscowość: BORKOWICE

119. Nazwa:	2. Czas powstania:
ślad osadniczy	Kultura amfor kulistych
ślad osadniczy	Kultura pucharów lejkowatych
ślad osadniczy	Kultura łużycka ?
ślad osadniczy	Wczesne średniowiecze faz E
ślad osadniczy	?

8. Fotografia z opisem wskazującym orientację albo mapa z zaznaczonym stanowiskiem archeologicznym

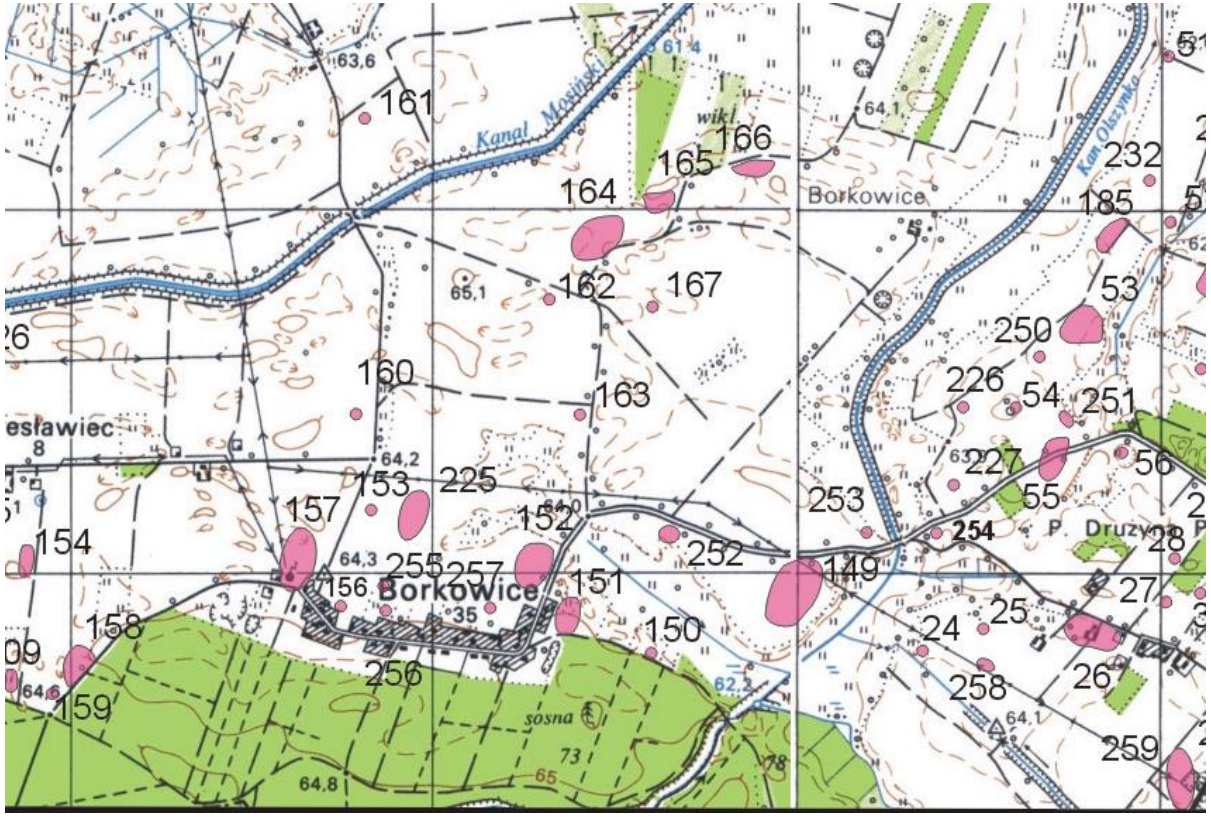

4. Adres:

AZP 56-26/227

stanowisko w miejscowości nr 20

5. Przynależność administracyjna

województwo: wielkopolskie

powiat: poznański

gmina: Mosina

6. Formy ochrony: ustalenia ochrony w miejscowym planie zagospodarowania przestrzennego albo w decyzji o ustaleniu lokalizacji inwestycji celu publicznego, decyzji o warunkach zabudowy, decyzji o zezwoleniu na realizację inwestycji drogowej, decyzji o ustaleniu lokalizacji linii kolejowej lub decyzji o zezwoleniu na realizację inwestycji w zakresie lotniska użytku publicznego.

7. Opracowanie karty: 31.08.2015 r.

GEZ	KARTA ADRESOWA GMINNEJ EWIDENCJI ZABYTKÓW	3. Miejscowość: BORKOWICE

120. Nazwa:	2. Czas powstania:
ślad osadniczy ślad osadniczy ślad osadniczy	wczesne średniowiecze faza E Okres nowożytny ?

8. Fotografia z opisem wskazującym orientację albo mapa z zaznaczonym stanowiskiem archeologicznym

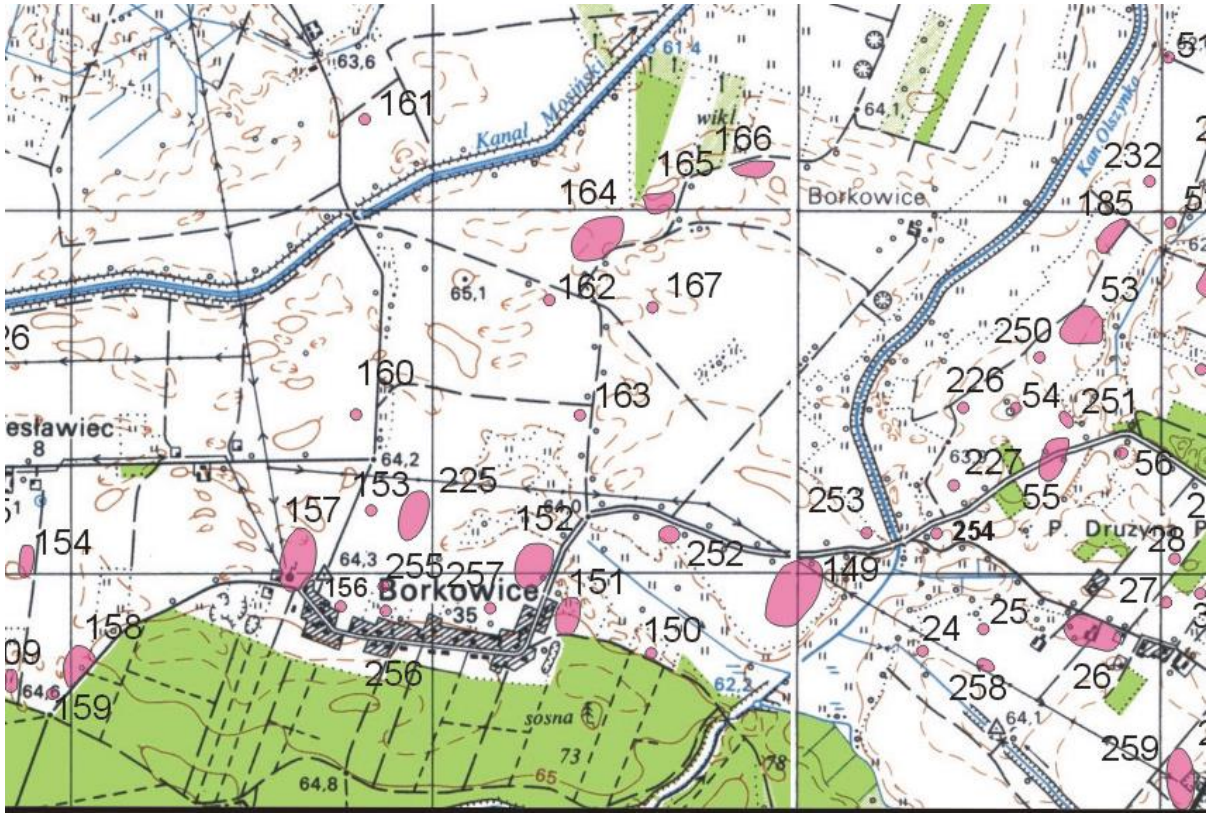

4. Adres:

AZP 56-26/250

stanowisko w miejscowości nr 21

5. Przynależność administracyjna

województwo: wielkopolskie

powiat: poznański

gmina: Mosina

6. Formy ochrony: ustalenia ochrony w miejscowym planie zagospodarowania przestrzennego albo w decyzji o ustaleniu lokalizacji inwestycji celu publicznego, decyzji o warunkach zabudowy, decyzji o zezwoleniu na realizację inwestycji drogowej, decyzji o ustaleniu lokalizacji linii kolejowej lub decyzji o zezwoleniu na realizację inwestycji w zakresie lotniska użytku publicznego.

7. Opracowanie karty: 31.08.2015 r.

GEZ	KARTA ADRESOWA GMINNEJ EWIDENCJI ZABYTKÓW	3. Miejscowość: BORKOWICE

121. Nazwa:	2. Czas powstania:
ślad osadniczy	Wczesne średniowiecze ?
ślad osadniczy	Późne średniowiecze
ślad osadniczy	Okres nowożytny
ślad osadniczy	?

8. Fotografia z opisem wskazującym orientację albo mapa z zaznaczonym stanowiskiem archeologicznym

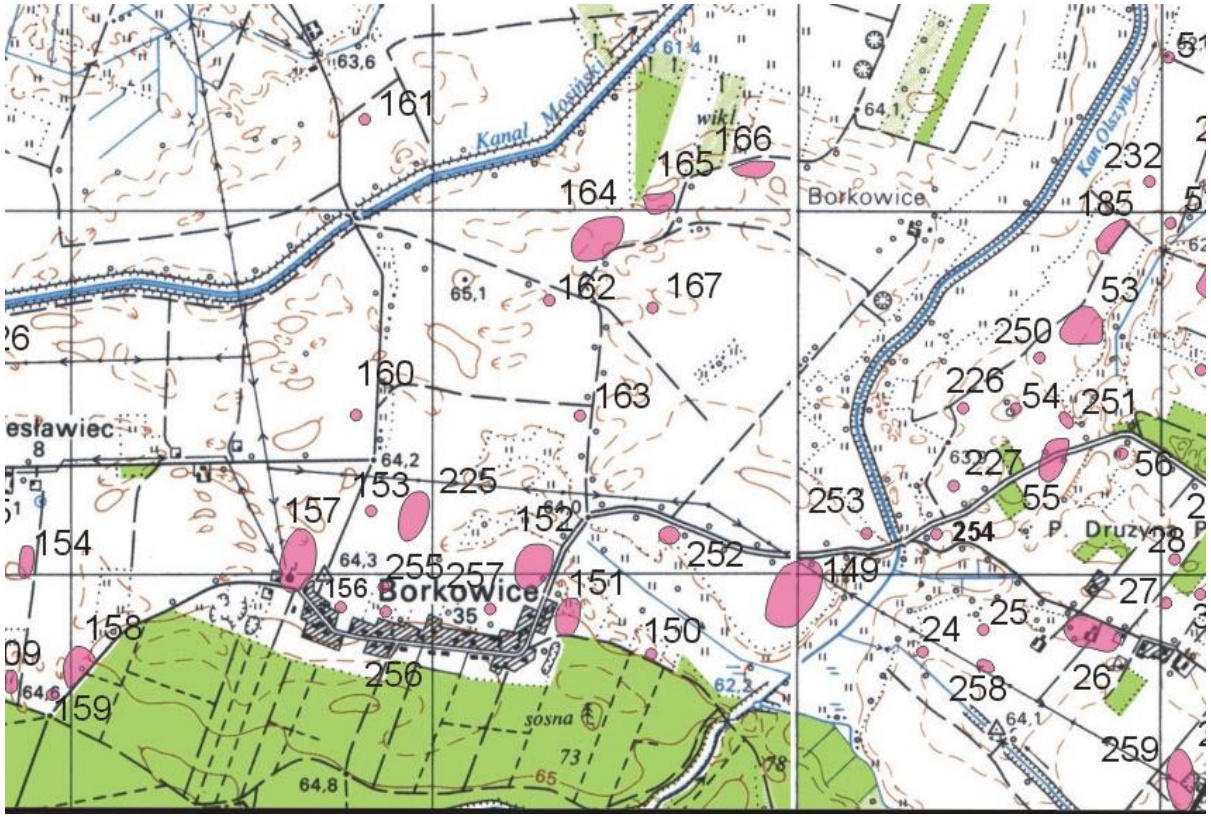

4. Adres:

AZP 56-26/251

stanowisko w miejscowości nr 22

5. Przynależność administracyjna

województwo: wielkopolskie

powiat: poznański

gmina: Mosina

6. Formy ochrony: ustalenia ochrony w miejscowym planie zagospodarowania przestrzennego albo w decyzji o ustaleniu lokalizacji inwestycji celu publicznego, decyzji o warunkach zabudowy, decyzji o zezwoleniu na realizację inwestycji drogowej, decyzji o ustaleniu lokalizacji linii kolejowej lub decyzji o zezwoleniu na realizację inwestycji w zakresie lotniska użytku publicznego.

7. Opracowanie karty: 31.08.2015 r.

GEZ	KARTA ADRESOWA GMINNEJ EWIDENCJI ZABYTKÓW	3. Miejscowość: BORKOWICE

122. Nazwa:
ślad osadniczy
punkt osadniczy

2. Czas powstania:
Wczesne średniowiecze
Okres nowożytny

8. Fotografia z opisem wskazującym orientację albo mapa z zaznaczonym stanowiskiem archeologicznym

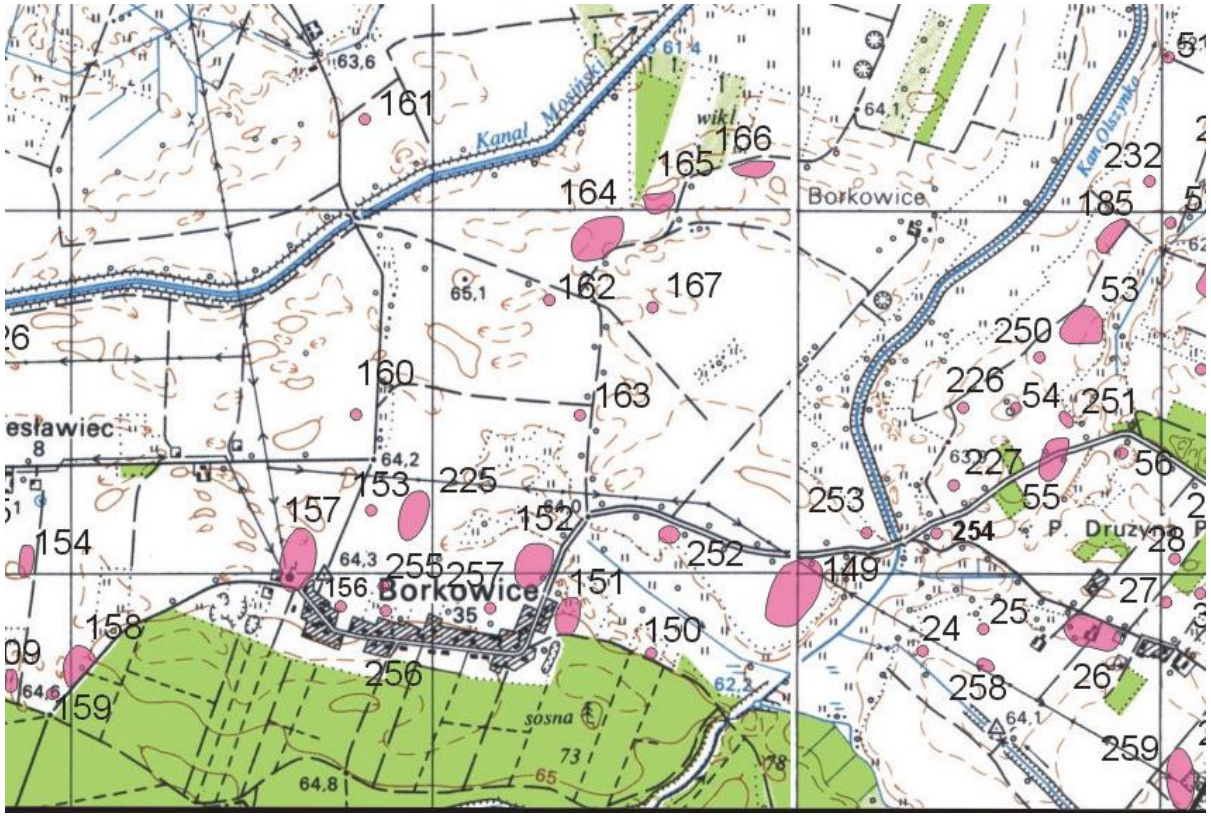

4. Adres:

AZP 56-26/252

stanowisko w miejscowości nr 23

5. Przynależność administracyjna

województwo: wielkopolskie

powiat: poznański

gmina: Mosina

6. Formy ochrony: ustalenia ochrony w miejscowym planie zagospodarowania przestrzennego albo w decyzji o ustaleniu lokalizacji inwestycji celu publicznego, decyzji o warunkach zabudowy, decyzji o zezwoleniu na realizację inwestycji drogowej, decyzji o ustaleniu lokalizacji linii kolejowej lub decyzji o zezwoleniu na realizację inwestycji w zakresie lotniska użytku publicznego.

7. Opracowanie karty: 31.08.2015 r.

GEZ	KARTA ADRESOWA GMINNEJ EWIDENCJI ZABYTKÓW	3. Miejscowość: BORKOWICE

123. Nazwa:	2. Czas powstania:
ślad osadniczy	Pradzieje

8. Fotografia z opisem wskazującym orientację albo mapa z zaznaczonym stanowiskiem archeologicznym

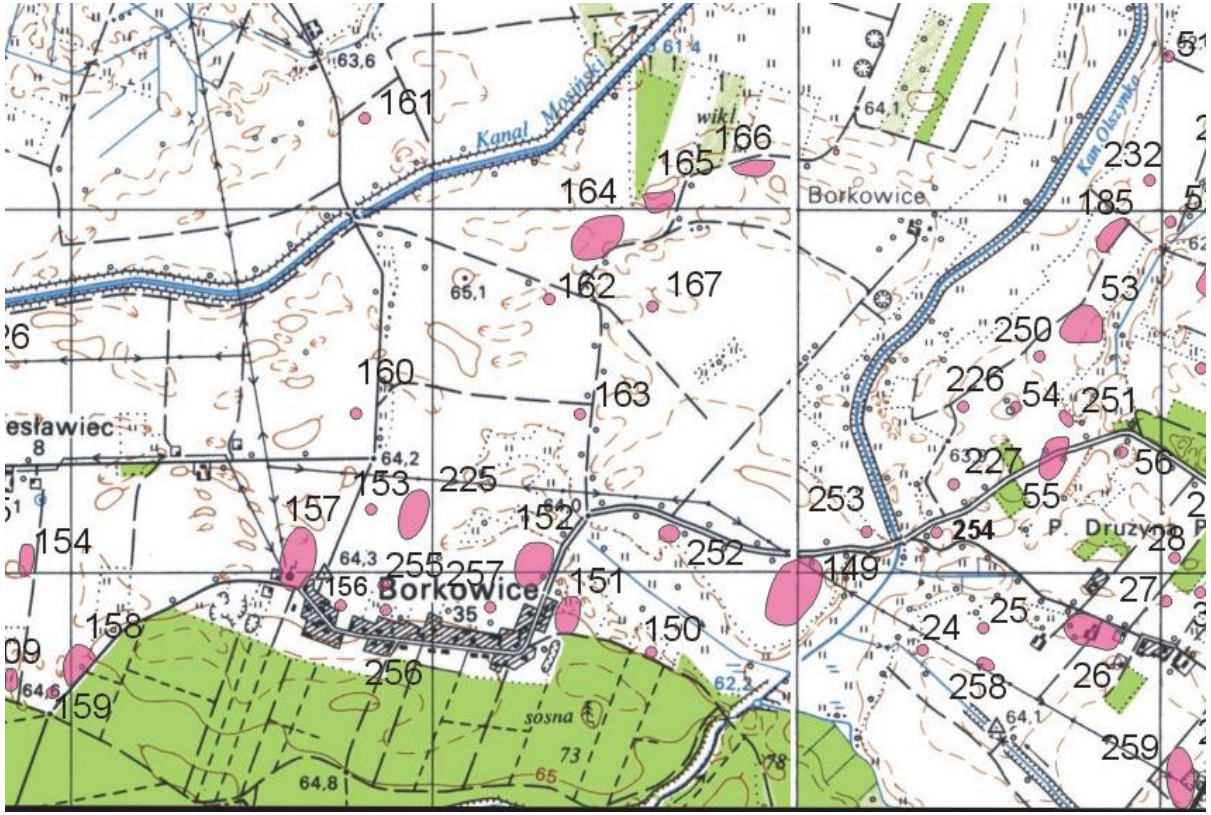

4. Adres:

AZP 56-26/253

stanowisko w miejscowości nr 24

5. Przynależność administracyjna

województwo: wielkopolskie

powiat: poznański

gmina: Mosina

6. Formy ochrony: ustalenia ochrony w miejscowym planie zagospodarowania przestrzennego albo w decyzji o ustaleniu lokalizacji inwestycji celu publicznego, decyzji o warunkach zabudowy, decyzji o zezwoleniu na realizację inwestycji drogowej, decyzji o ustaleniu lokalizacji linii kolejowej lub decyzji o zezwoleniu na realizację inwestycji w zakresie lotniska użytku publicznego.

7. Opracowanie karty: 31.08.2015 r.

GEZ	KARTA ADRESOWA GMINNEJ EWIDENCJI ZABYTKÓW	3. Miejscowość: BORKOWICE

124. Nazwa:	2. Czas powstania:
ślad osadniczy	Wczesne średniowiecze –wczesne fazy

8. Fotografia z opisem wskazującym orientację albo mapa z zaznaczonym stanowiskiem archeologicznym

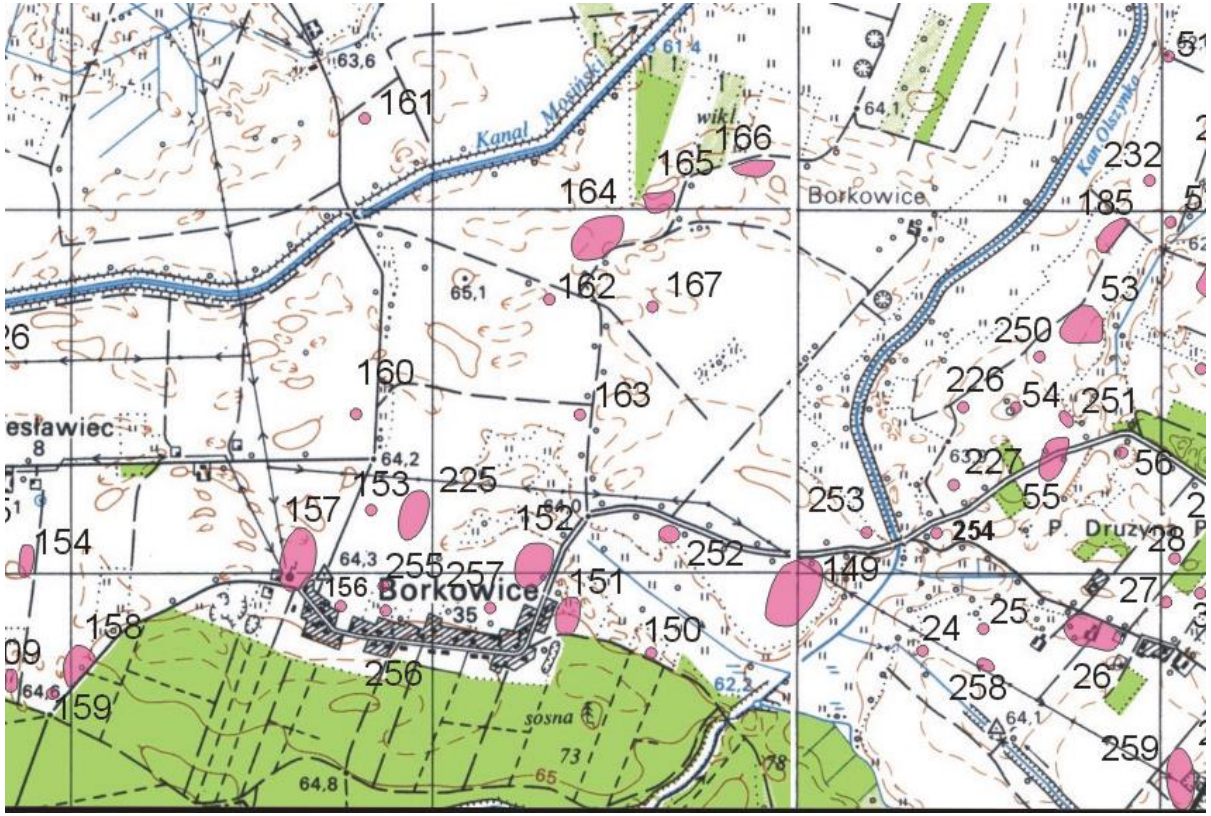

4. Adres:

AZP 56-26/254

stanowisko w miejscowości nr 25

5. Przynależność administracyjna

województwo: wielkopolskie

powiat: poznański

gmina: Mosina

6. Formy ochrony: ustalenia ochrony w miejscowym planie zagospodarowania przestrzennego albo w decyzji o ustaleniu lokalizacji inwestycji celu publicznego, decyzji o warunkach zabudowy, decyzji o zezwoleniu na realizację inwestycji drogowej, decyzji o ustaleniu lokalizacji linii kolejowej lub decyzji o zezwoleniu na realizację inwestycji w zakresie lotniska użytku publicznego.

7. Opracowanie karty: 31.08.2015 r.

GEZ	KARTA ADRESOWA GMINNEJ EWIDENCJI ZABYTKÓW	3. Miejscowość: BORKOWICE

125. Nazwa:
punkt osadniczy

2. Czas powstania:
Okres nowożytny

8. Fotografia z opisem wskazującym orientację albo mapa z zaznaczonym stanowiskiem archeologicznym

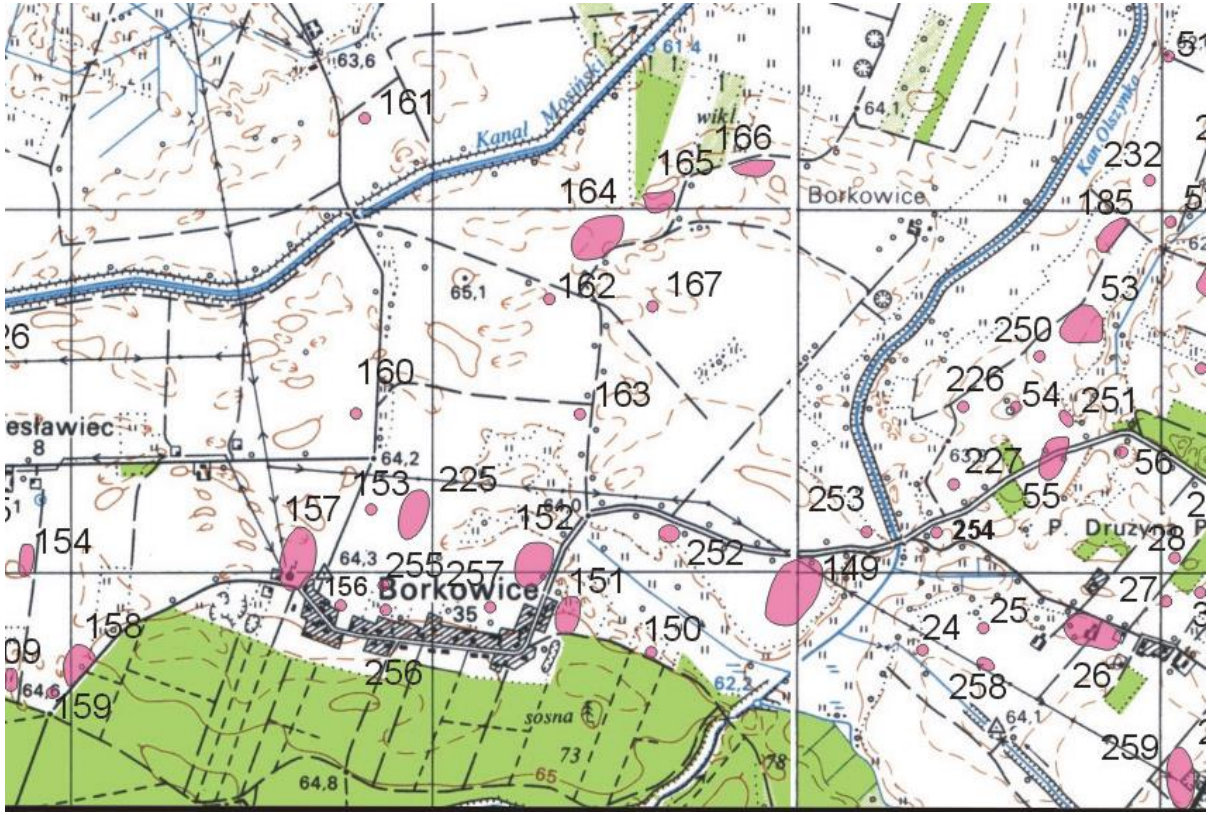

4. Adres:

AZP 56-26/255

stanowisko w miejscowości nr 26

5. Przynależność administracyjna

województwo: wielkopolskie

powiat: poznański

gmina: Mosina

6. Formy ochrony: ustalenia ochrony w miejscowym planie zagospodarowania przestrzennego albo w decyzji o ustaleniu lokalizacji inwestycji celu publicznego, decyzji o warunkach zabudowy, decyzji o zezwoleniu na realizację inwestycji drogowej, decyzji o ustaleniu lokalizacji linii kolejowej lub decyzji o zezwoleniu na realizację inwestycji w zakresie lotniska użytku publicznego.

7. Opracowanie karty: 31.08.2015 r.

GEZ	KARTA ADRESOWA GMINNEJ EWIDENCJI ZABYTKÓW	3. Miejscowość: BORKOWICE

126. Nazwa:	2. Czas powstania:
ślad osadniczy	Wczesne średniowiecze ?

8. Fotografia z opisem wskazującym orientację albo mapa z zaznaczonym stanowiskiem archeologicznym

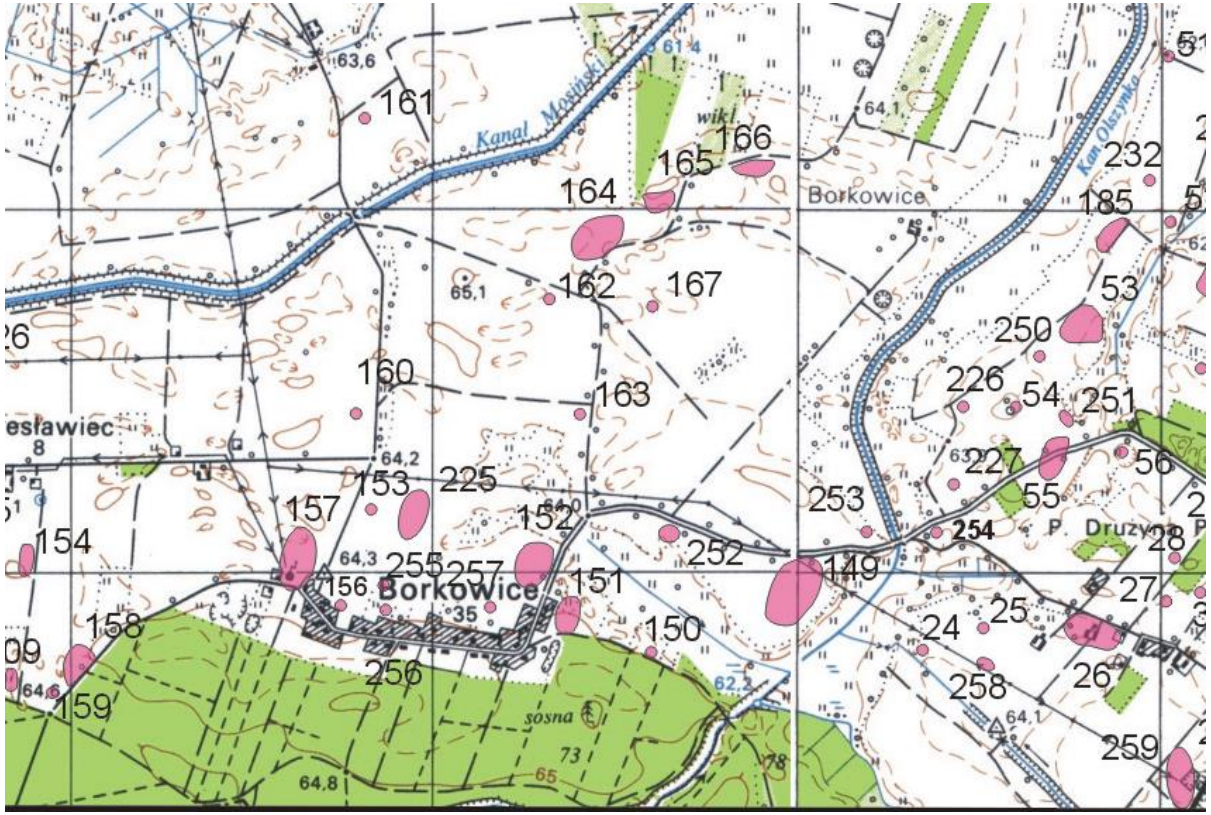

4. Adres:

AZP 56-26/256

stanowisko w miejscowości nr 27

5. Przynależność administracyjna

województwo: wielkopolskie

powiat: poznański

gmina: Mosina

6. Formy ochrony: ustalenia ochrony w miejscowym planie zagospodarowania przestrzennego albo w decyzji o ustaleniu lokalizacji inwestycji celu publicznego, decyzji o warunkach zabudowy, decyzji o zezwoleniu na realizację inwestycji drogowej, decyzji o ustaleniu lokalizacji linii kolejowej lub decyzji o zezwoleniu na realizację inwestycji w zakresie lotniska użytku publicznego.

7. Opracowanie karty: 31.08.2015 r.

GEZ	KARTA ADRESOWA GMINNEJ EWIDENCJI ZABYTKÓW	3. Miejscowość: BORKOWICE

1. Nazwa:	2. Czas powstania:
ślad osadniczy	Wczesne średniowiecze

8. Fotografia z opisem wskazującym orientację albo mapa z zaznaczonym stanowiskiem archeologicznym

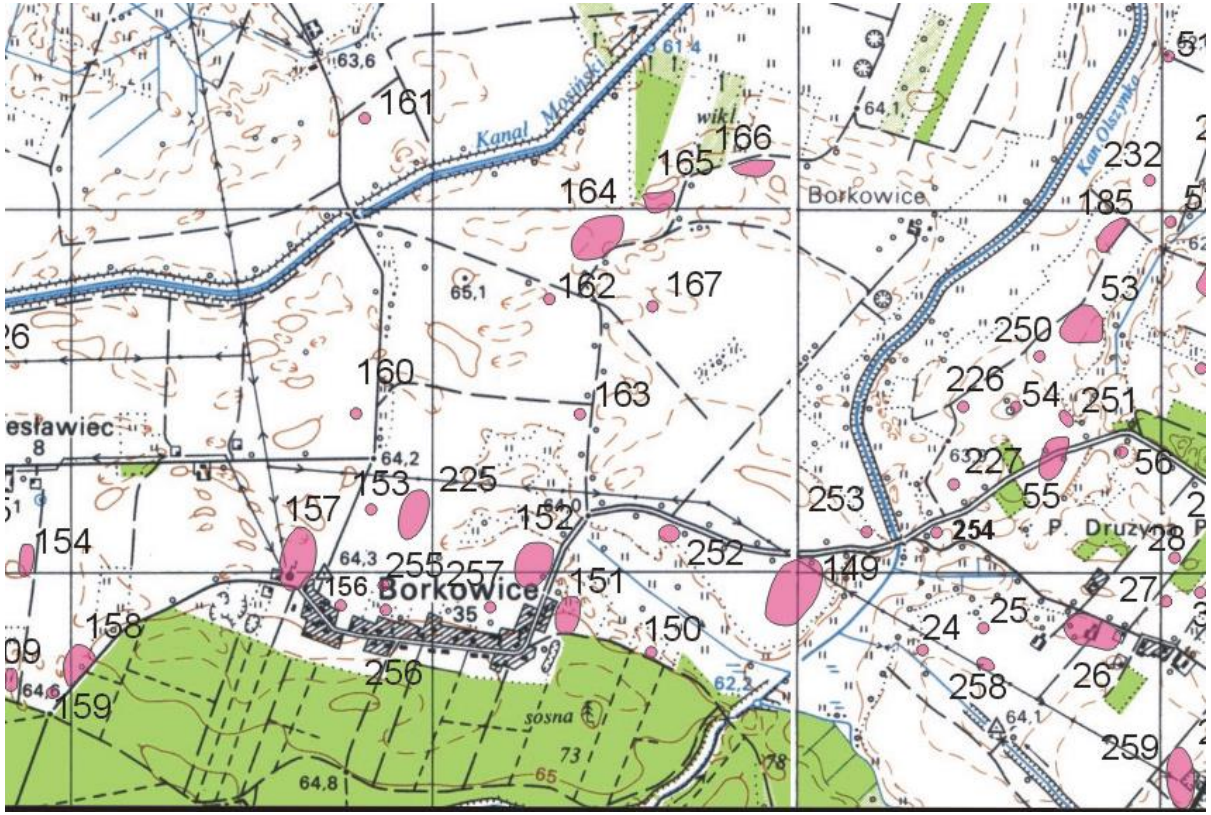

4. Adres:

AZP 56-26/257

stanowisko w miejscowości nr 28

5. Przynależność administracyjna

województwo: wielkopolskie

powiat: poznański

gmina: Mosina

6. Formy ochrony: ustalenia ochrony w miejscowym planie zagospodarowania przestrzennego albo w decyzji o ustaleniu lokalizacji inwestycji celu publicznego, decyzji o warunkach zabudowy, decyzji o zezwoleniu na realizację inwestycji drogowej, decyzji o ustaleniu lokalizacji linii kolejowej lub decyzji o zezwoleniu na realizację inwestycji w zakresie lotniska użytku publicznego.

7. Opracowanie karty: 31.08.2015 r.

GEZ	KARTA ADRESOWA GMINNEJ EWIDENCJI ZABYTKÓW	3. Miejscowość: CZAPURY
2. Nazwa: punkt osadniczy	2. Czas powstania: Paleolit-mezolit	

8. Fotografia z opisem wskazującym orientację albo mapa z zaznaczonym stanowiskiem archeologicznym

4. Adres:

AZP 54-27/2

stanowisko w miejscowości nr 1

5. Przynależność administracyjna

województwo: wielkopolskie

powiat: poznański

gmina: Mosina

6. Formy ochrony: ustalenia ochrony w miejscowym planie zagospodarowania przestrzennego albo w decyzji o ustaleniu lokalizacji inwestycji celu publicznego, decyzji o warunkach zabudowy, decyzji o zezwoleniu na realizację inwestycji drogowej, decyzji o ustaleniu lokalizacji linii kolejowej lub decyzji o zezwoleniu na realizację inwestycji w zakresie lotniska użytku publicznego.

7. Opracowanie karty: 31.08.2015 r.

GEZ	KARTA ADRESOWA GMINNEJ EWIDENCJI ZABYTKÓW	3. Miejscowość: CZAPURY

3. Nazwa:	2. Czas powstania:
punkt osadniczy punkt osadniczy	Okres wędrówek ludów Paleolit

8. Fotografia z opisem wskazującym orientację albo mapa z zaznaczonym stanowiskiem archeologicznym

4. Adres:

AZP 54-27/3

stanowisko w miejscowości nr 2

5. Przynależność administracyjna

województwo: wielkopolskie

powiat: poznański

gmina: Mosina

6. Formy ochrony: ustalenia ochrony w miejscowym planie zagospodarowania przestrzennego albo w decyzji o ustaleniu lokalizacji inwestycji celu publicznego, decyzji o warunkach zabudowy, decyzji o zezwoleniu na realizację inwestycji drogowej, decyzji o ustaleniu lokalizacji linii kolejowej lub decyzji o zezwoleniu na realizację inwestycji w zakresie lotniska użytku publicznego.

7. Opracowanie karty: 31.08.2015 r.

.

GEZ	KARTA ADRESOWA GMINNEJ EWIDENCJI ZABYTKÓW	3. Miejscowość: CZAPURY

4. Nazwa:	2. Czas powstania:
osada punkt osadniczy punkt osadniczy	Kultura amfor kulistych Epoka kamienia Paleolit-mezolit

8. Fotografia z opisem wskazującym orientację albo mapa z zaznaczonym stanowiskiem archeologicznym

4. Adres:

AZP 54-27/4

stanowisko w miejscowości nr 3

5. Przynależność administracyjna

województwo: wielkopolskie

powiat: poznański

gmina: Mosina

6. Formy ochrony: ustalenia ochrony w miejscowym planie zagospodarowania przestrzennego albo w decyzji o ustaleniu lokalizacji inwestycji celu publicznego, decyzji o warunkach zabudowy, decyzji o zezwoleniu na realizację inwestycji drogowej, decyzji o ustaleniu lokalizacji linii kolejowej lub decyzji o zezwoleniu na realizację inwestycji w zakresie lotniska użytku publicznego.

7. Opracowanie karty: 31.08.2015 r.

GEZ	KARTA ADRESOWA GMINNEJ EWIDENCJI ZABYTKÓW	3. Miejscowość: CZAPURY

5. Nazwa:	2. Czas powstania:
ślad osadniczy	Mezolit ?

8. Fotografia z opisem wskazującym orientację albo mapa z zaznaczonym stanowiskiem archeologicznym

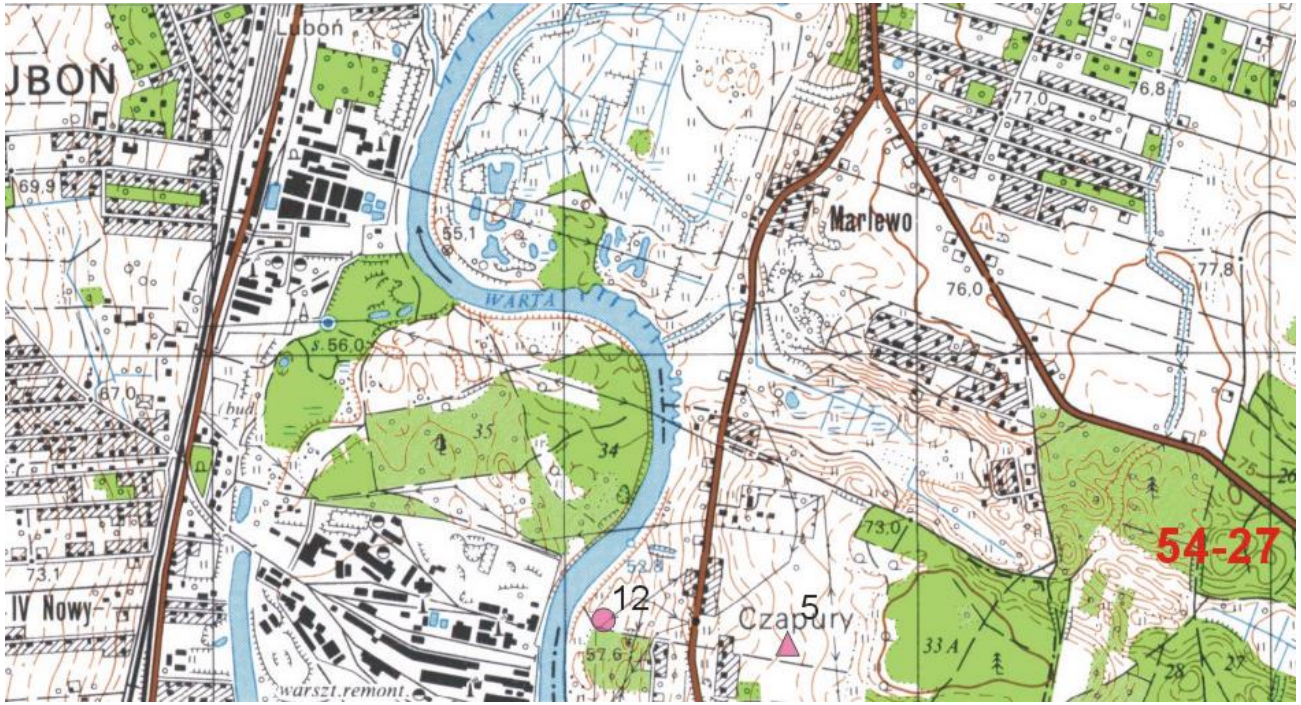

4. Adres:

AZP 54-27/5

stanowisko w miejscowości nr 4

5. Przynależność administracyjna

województwo: wielkopolskie

powiat: poznański

gmina: Mosina

6. Formy ochrony: ustalenia ochrony w miejscowym planie zagospodarowania przestrzennego albo w decyzji o ustaleniu lokalizacji inwestycji celu publicznego, decyzji o warunkach zabudowy, decyzji o zezwoleniu na realizację inwestycji drogowej, decyzji o ustaleniu lokalizacji linii kolejowej lub decyzji o zezwoleniu na realizację inwestycji w zakresie lotniska użytku publicznego.

7. Opracowanie karty: 31.08.2015 r.

GEZ	KARTA ADRESOWA GMINNEJ EWIDENCJI ZABYTKÓW	3. Miejscowość: CZAPURY

6. Nazwa:	2. Czas powstania:
osada	Mezolit -neolit

8. Fotografia z opisem wskazującym orientację albo mapa z zaznaczonym stanowiskiem archeologicznym

4. Adres:

AZP 54-27/6

stanowisko w miejscowości nr 5

5. Przynależność administracyjna

województwo: wielkopolskie

powiat: poznański

gmina: Mosina

6. Formy ochrony: ustalenia ochrony w miejscowym planie zagospodarowania przestrzennego albo w decyzji o ustaleniu lokalizacji inwestycji celu publicznego, decyzji o warunkach zabudowy, decyzji o zezwoleniu na realizację inwestycji drogowej, decyzji o ustaleniu lokalizacji linii kolejowej lub decyzji o zezwoleniu na realizację inwestycji w zakresie lotniska użytku publicznego.

7. Opracowanie karty: 31.08.2015 r.

.

GEZ	KARTA ADRESOWA GMINNEJ EWIDENCJI ZABYTKÓW	3. Miejscowość: CZAPURY

7. Nazwa:	2. Czas powstania:
osada ślad osadniczy	Mezolit –neolit Mezolit/neolit

8. Fotografia z opisem wskazującym orientację albo mapa z zaznaczonym stanowiskiem archeologicznym

4. Adres:

AZP 54-27/7

stanowisko w miejscowości nr 6

5. Przynależność administracyjna

województwo: wielkopolskie

powiat: poznański

gmina: Mosina

6. Formy ochrony: ustalenia ochrony w miejscowym planie zagospodarowania przestrzennego albo w decyzji o ustaleniu lokalizacji inwestycji celu publicznego, decyzji o warunkach zabudowy, decyzji o zezwoleniu na realizację inwestycji drogowej, decyzji o ustaleniu lokalizacji linii kolejowej lub decyzji o zezwoleniu na realizację inwestycji w zakresie lotniska użytku publicznego.

7. Opracowanie karty: 31.08.2015 r.

.

GEZ	KARTA ADRESOWA GMINNEJ EWIDENCJI ZABYTKÓW	3. Miejscowość: CZAPURY

8. Nazwa:	2. Czas powstania:
punkt osadniczy	Mezolit
punkt osadniczy	Kultura łużycka
ślad osadniczy	?
ślad osadniczy	Późne średniowiecze
ślad osadniczy	Wczesne średniowiecze faza E

8. Fotografia z opisem wskazującym orientację albo mapa z zaznaczonym stanowiskiem archeologicznym

4. Adres:

AZP 54-27/8

stanowisko w miejscowości nr 7

5. Przynależność administracyjna

województwo: wielkopolskie

powiat: poznański

gmina: Mosina

6. Formy ochrony: ustalenia ochrony w miejscowym planie zagospodarowania przestrzennego albo w decyzji o ustaleniu lokalizacji inwestycji celu publicznego, decyzji o warunkach zabudowy, decyzji o zezwoleniu na realizację inwestycji drogowej, decyzji o ustaleniu lokalizacji linii kolejowej lub decyzji o zezwoleniu na realizację inwestycji w zakresie lotniska użytku publicznego.

7. Opracowanie karty: 31.08.2015 r.

GEZ	KARTA ADRESOWA GMINNEJ EWIDENCJI ZABYTKÓW	3. Miejscowość: CZAPURY

9. Nazwa:

osada
osada
osada
punkt osadniczy
ślad osadniczy

2. Czas powstania:

Późne średniowiecze
Wczesne średniowiecze (od B)
Kultura pucharów lejkowatych
Kultura łużycka
Okres nowożytny

8. Fotografia z opisem wskazującym orientację albo mapa z zaznaczonym stanowiskiem archeologicznym

4. Adres:

AZP 54-27/9

stanowisko w miejscowości nr 8

5. Przynależność administracyjna

województwo: wielkopolskie

powiat: poznański

gmina: Mosina

6. Formy ochrony: ustalenia ochrony w miejscowym planie zagospodarowania przestrzennego albo w decyzji o ustaleniu lokalizacji inwestycji celu publicznego, decyzji o warunkach zabudowy, decyzji o zezwoleniu na realizację inwestycji drogowej, decyzji o ustaleniu lokalizacji linii kolejowej lub decyzji o zezwoleniu na realizację inwestycji w zakresie lotniska użytku publicznego.

7. Opracowanie karty: 31.08.2015 r.

GEZ	KARTA ADRESOWA GMINNEJ EWIDENCJI ZABYTKÓW	3. Miejscowość: CZAPURY

10. Nazwa:
obozowisko
osada ?

2. Czas powstania:
Mezolit
Kultura amfor kulistych

8. Fotografia z opisem wskazującym orientację albo mapa z zaznaczonym stanowiskiem archeologicznym

4. Adres:

AZP 54-27/10

stanowisko w miejscowości nr 9

5. Przynależność administracyjna

województwo: wielkopolskie

powiat: poznański

gmina: Mosina

6. Formy ochrony: ustalenia ochrony w miejscowym planie zagospodarowania przestrzennego albo w decyzji o ustaleniu lokalizacji inwestycji celu publicznego, decyzji o warunkach zabudowy, decyzji o zezwoleniu na realizację inwestycji drogowej, decyzji o ustaleniu lokalizacji linii kolejowej lub decyzji o zezwoleniu na realizację inwestycji w zakresie lotniska użytku publicznego.

7. Opracowanie karty: 31.08.2015 r.

GEZ	KARTA ADRESOWA GMINNEJ EWIDENCJI ZABYTKÓW	3. Miejscowość: CZAPURY
11. Nazwa: punkt osadniczy	2. Czas powstania: Kultura amfor kulistych	

8. Fotografia z opisem wskazującym orientację albo mapa z zaznaczonym stanowiskiem archeologicznym

4. Adres:

AZP 54-27/11

stanowisko w miejscowości nr 10

5. Przynależność administracyjna

województwo: wielkopolskie

powiat: poznański

gmina: Mosina

6. Formy ochrony: ustalenia ochrony w miejscowym planie zagospodarowania przestrzennego albo w decyzji o ustaleniu lokalizacji inwestycji celu publicznego, decyzji o warunkach zabudowy, decyzji o zezwoleniu na realizację inwestycji drogowej, decyzji o ustaleniu lokalizacji linii kolejowej lub decyzji o zezwoleniu na realizację inwestycji w zakresie lotniska użytku publicznego.

7. Opracowanie karty: 31.08.2015 r.

GEZ	KARTA ADRESOWA GMINNEJ EWIDENCJI ZABYTKÓW	3. Miejscowość: CZAPURY
12. Nazwa: ślad osadniczy	2. Czas powstania: Wczesne średniowiecze ?	

8. Fotografia z opisem wskazującym orientację albo mapa z zaznaczonym stanowiskiem archeologicznym

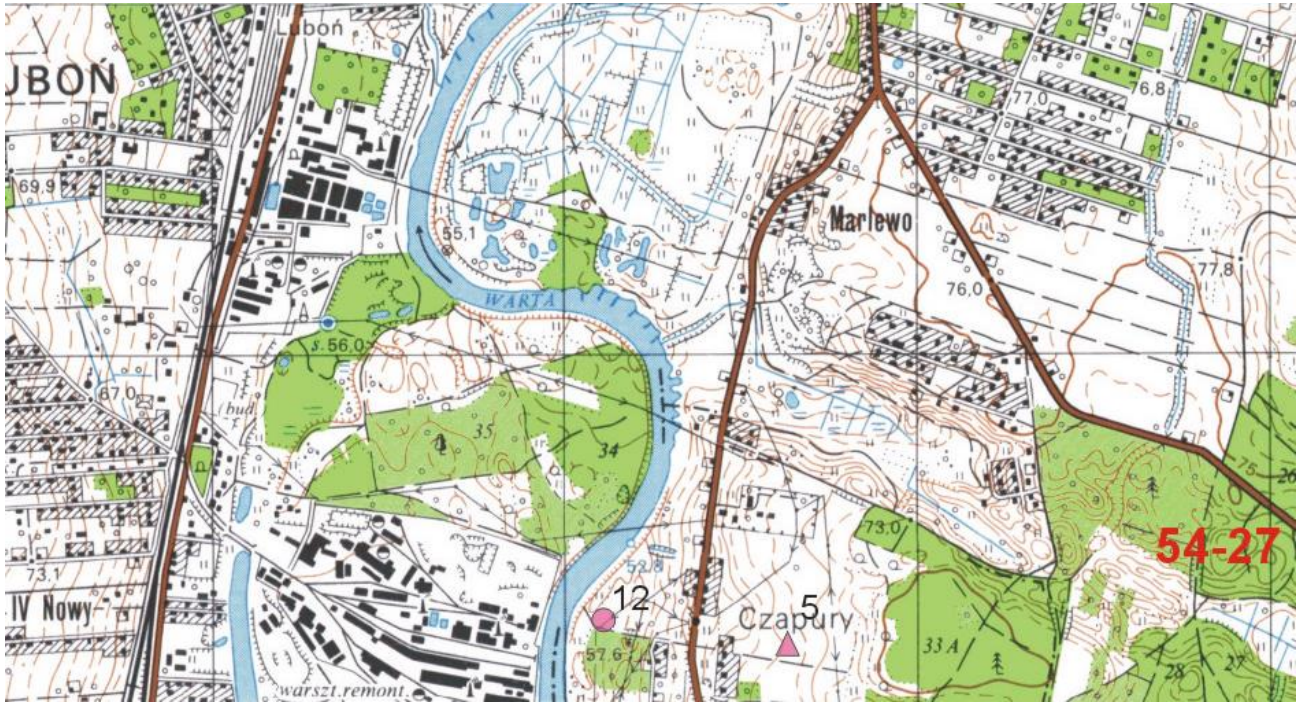

4. Adres:

AZP 54-27/12

stanowisko w miejscowości nr 11

5. Przynależność administracyjna

województwo: wielkopolskie

powiat: poznański

gmina: Mosina

6. Formy ochrony: ustalenia ochrony w miejscowym planie zagospodarowania przestrzennego albo w decyzji o ustaleniu lokalizacji inwestycji celu publicznego, decyzji o warunkach zabudowy, decyzji o zezwoleniu na realizację inwestycji drogowej, decyzji o ustaleniu lokalizacji linii kolejowej lub decyzji o zezwoleniu na realizację inwestycji w zakresie lotniska użytku publicznego.

7. Opracowanie karty: 31.08.2015 r.

GEZ	KARTA ADRESOWA GMINNEJ EWIDENCJI ZABYTKÓW	3. Miejscowość: CZAPURY

13. Nazwa:	2. Czas powstania:
osada ślad osadniczy ślad osadniczy	Wczesne średniowiecze faza E-F ? Okres nowożytny

8. Fotografia z opisem wskazującym orientację albo mapa z zaznaczonym stanowiskiem archeologicznym

4. Adres:

AZP 54-27/13

stanowisko w miejscowości nr 12

5. Przynależność administracyjna

województwo: wielkopolskie

powiat: poznański

gmina: Mosina

6. Formy ochrony: ustalenia ochrony w miejscowym planie zagospodarowania przestrzennego albo w decyzji o ustaleniu lokalizacji inwestycji celu publicznego, decyzji o warunkach zabudowy, decyzji o zezwoleniu na realizację inwestycji drogowej, decyzji o ustaleniu lokalizacji linii kolejowej lub decyzji o zezwoleniu na realizację inwestycji w zakresie lotniska użytku publicznego.

7. Opracowanie karty: 31.08.2015 r.

GEZ	KARTA ADRESOWA GMINNEJ EWIDENCJI ZABYTKÓW	3. Miejscowość: CZAPURY

14. Nazwa:	2. Czas powstania:
ślad osadniczy ślad osadniczy	Epoka kamienia Wczesne średniowiecze faza D-E

8. Fotografia z opisem wskazującym orientację albo mapa z zaznaczonym stanowiskiem archeologicznym

4. Adres:

AZP 54-27/14

stanowisko w miejscowości nr 15

5. Przynależność administracyjna

województwo: wielkopolskie

powiat: poznański

gmina: Mosina

6. Formy ochrony: ustalenia ochrony w miejscowym planie zagospodarowania przestrzennego albo w decyzji o ustaleniu lokalizacji inwestycji celu publicznego, decyzji o warunkach zabudowy, decyzji o zezwoleniu na realizację inwestycji drogowej, decyzji o ustaleniu lokalizacji linii kolejowej lub decyzji o zezwoleniu na realizację inwestycji w zakresie lotniska użytku publicznego.

7. Opracowanie karty: 31.08.2015 r.

GEZ	KARTA ADRESOWA GMINNEJ EWIDENCJI ZABYTKÓW	3. Miejscowość: CZAPURY

15. Nazwa:
obozowisko
ślad osadniczy

2. Czas powstania:
Mezolit
Wczesne średniowiecze faza B-C

8. Fotografia z opisem wskazującym orientację albo mapa z zaznaczonym stanowiskiem archeologicznym

4. Adres:

AZP 54-27/15

stanowisko w miejscowości nr 14

5. Przynależność administracyjna

województwo: wielkopolskie

powiat: poznański

gmina: Mosina

6. Formy ochrony: ustalenia ochrony w miejscowym planie zagospodarowania przestrzennego albo w decyzji o ustaleniu lokalizacji inwestycji celu publicznego, decyzji o warunkach zabudowy, decyzji o zezwoleniu na realizację inwestycji drogowej, decyzji o ustaleniu lokalizacji linii kolejowej lub decyzji o zezwoleniu na realizację inwestycji w zakresie lotniska użytku publicznego.

7. Opracowanie karty: 31.08.2015 r.

GEZ	KARTA ADRESOWA GMINNEJ EWIDENCJI ZABYTKÓW	3. Miejscowość: CZAPURY

16. Nazwa:	2. Czas powstania:
ślad osadniczy ślad osadniczy	Epoka kamienia Wczesne średniowiecze faza B-C

8. Fotografia z opisem wskazującym orientację albo mapa z zaznaczonym stanowiskiem archeologicznym

4. Adres:

AZP 54-27/16

stanowisko w miejscowości nr 15

5. Przynależność administracyjna

województwo: wielkopolskie

powiat: poznański

gmina: Mosina

6. Formy ochrony: ustalenia ochrony w miejscowym planie zagospodarowania przestrzennego albo w decyzji o ustaleniu lokalizacji inwestycji celu publicznego, decyzji o warunkach zabudowy, decyzji o zezwoleniu na realizację inwestycji drogowej, decyzji o ustaleniu lokalizacji linii kolejowej lub decyzji o zezwoleniu na realizację inwestycji w zakresie lotniska użytku publicznego.

7. Opracowanie karty: 31.08.2015 r.

GEZ	KARTA ADRESOWA GMINNEJ EWIDENCJI ZABYTKÓW	3. Miejscowość: CZAPURY
17. Nazwa: ślad osadniczy	2. Czas powstania: Wczesne średniowiecze faza D	

8. Fotografia z opisem wskazującym orientację albo mapa z zaznaczonym stanowiskiem archeologicznym

4. Adres:

AZP 54-27/17

stanowisko w miejscowości nr 16

5. Przynależność administracyjna

województwo: wielkopolskie

powiat: poznański

gmina: Mosina

6. Formy ochrony: ustalenia ochrony w miejscowym planie zagospodarowania przestrzennego albo w decyzji o ustaleniu lokalizacji inwestycji celu publicznego, decyzji o warunkach zabudowy, decyzji o zezwoleniu na realizację inwestycji drogowej, decyzji o ustaleniu lokalizacji linii kolejowej lub decyzji o zezwoleniu na realizację inwestycji w zakresie lotniska użytku publicznego.

7. Opracowanie karty: 31.08.2015 r.

GEZ	KARTA ADRESOWA GMINNEJ EWIDENCJI ZABYTKÓW	3. Miejscowość: CZAPURY
18. Nazwa: punkt osadniczy	2. Czas powstania: Mezolit	

8. Fotografia z opisem wskazującym orientację albo mapa z zaznaczonym stanowiskiem archeologicznym

4. Adres:

AZP 54-27/18

stanowisko w miejscowości nr 17

5. Przynależność administracyjna

województwo: wielkopolskie

powiat: poznański

gmina: Mosina

6. Formy ochrony: ustalenia ochrony w miejscowym planie zagospodarowania przestrzennego albo w decyzji o ustaleniu lokalizacji inwestycji celu publicznego, decyzji o warunkach zabudowy, decyzji o zezwoleniu na realizację inwestycji drogowej, decyzji o ustaleniu lokalizacji linii kolejowej lub decyzji o zezwoleniu na realizację inwestycji w zakresie lotniska użytku publicznego.

7. Opracowanie karty: 31.08.2015 r.

GEZ	KARTA ADRESOWA GMINNEJ EWIDENCJI ZABYTKÓW	3. Miejscowość: CZAPURY

19. Nazwa:	2. Czas powstania:
ślad osadniczy	Epoka kamienia

8. Fotografia z opisem wskazującym orientację albo mapa z zaznaczonym stanowiskiem archeologicznym

4. Adres:

AZP 54-27/112

stanowisko w miejscowości nr 18

5. Przynależność administracyjna

województwo: wielkopolskie

powiat: poznański

gmina: Mosina

6. Formy ochrony: ustalenia ochrony w miejscowym planie zagospodarowania przestrzennego albo w decyzji o ustaleniu lokalizacji inwestycji celu publicznego, decyzji o warunkach zabudowy, decyzji o zezwoleniu na realizację inwestycji drogowej, decyzji o ustaleniu lokalizacji linii kolejowej lub decyzji o zezwoleniu na realizację inwestycji w zakresie lotniska użytku publicznego.

7. Opracowanie karty: 31.08.2015 r.

GEZ	KARTA ADRESOWA GMINNEJ EWIDENCJI ZABYTKÓW	3. Miejscowość: CZAPURY

20. Nazwa:	2. Czas powstania:
ślad osadniczy	Epoka kamienia ?

8. Fotografia z opisem wskazującym orientację albo mapa z zaznaczonym stanowiskiem archeologicznym

4. Adres:

AZP 54-27/120

stanowisko w miejscowości nr 21

5. Przynależność administracyjna

województwo: wielkopolskie

powiat: poznański

gmina: Mosina

6. Formy ochrony: ustalenia ochrony w miejscowym planie zagospodarowania przestrzennego albo w decyzji o ustaleniu lokalizacji inwestycji celu publicznego, decyzji o warunkach zabudowy, decyzji o zezwoleniu na realizację inwestycji drogowej, decyzji o ustaleniu lokalizacji linii kolejowej lub decyzji o zezwoleniu na realizację inwestycji w zakresie lotniska użytku publicznego.

7. Opracowanie karty: 31.08.2015 r.

GEZ	KARTA ADRESOWA GMINNEJ EWIDENCJI ZABYTKÓW	3. Miejscowość: DASZEWICE

127. Nazwa:
punkt osadniczy

2. Czas powstania:
Okres nowożytny

8. Fotografia z opisem wskazującym orientację albo mapa z zaznaczonym stanowiskiem archeologicznym

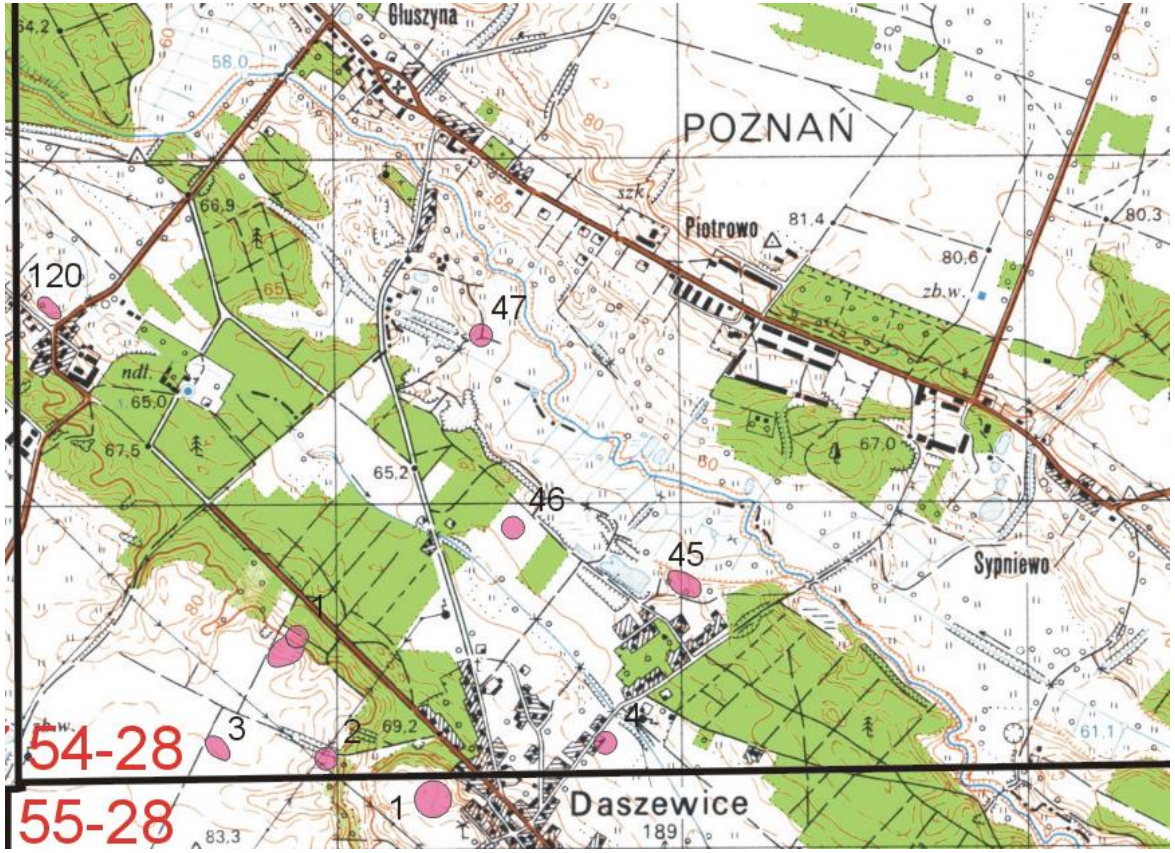

4. Adres:

AZP 54-28/1

stanowisko w miejscowości nr 13

5. Przynależność administracyjna

województwo: wielkopolskie

powiat: poznański

gmina: Mosina

6. Formy ochrony: ustalenia ochrony w miejscowym planie zagospodarowania przestrzennego albo w decyzji o ustaleniu lokalizacji inwestycji celu publicznego, decyzji o warunkach zabudowy, decyzji o zezwoleniu na realizację inwestycji drogowej, decyzji o ustaleniu lokalizacji linii kolejowej lub decyzji o zezwoleniu na realizację inwestycji w zakresie lotniska użytku publicznego.

7. Opracowanie karty: 31.08.2015 r.

GEZ	KARTA ADRESOWA GMINNEJ EWIDENCJI ZABYTKÓW	3. Miejscowość: DASZEWICE

128. Nazwa:	2. Czas powstania:
punkt osadniczy ślad osadniczy	Późne średniowiecze Okres nowożytny

8. Fotografia z opisem wskazującym orientację albo mapa z zaznaczonym stanowiskiem archeologicznym

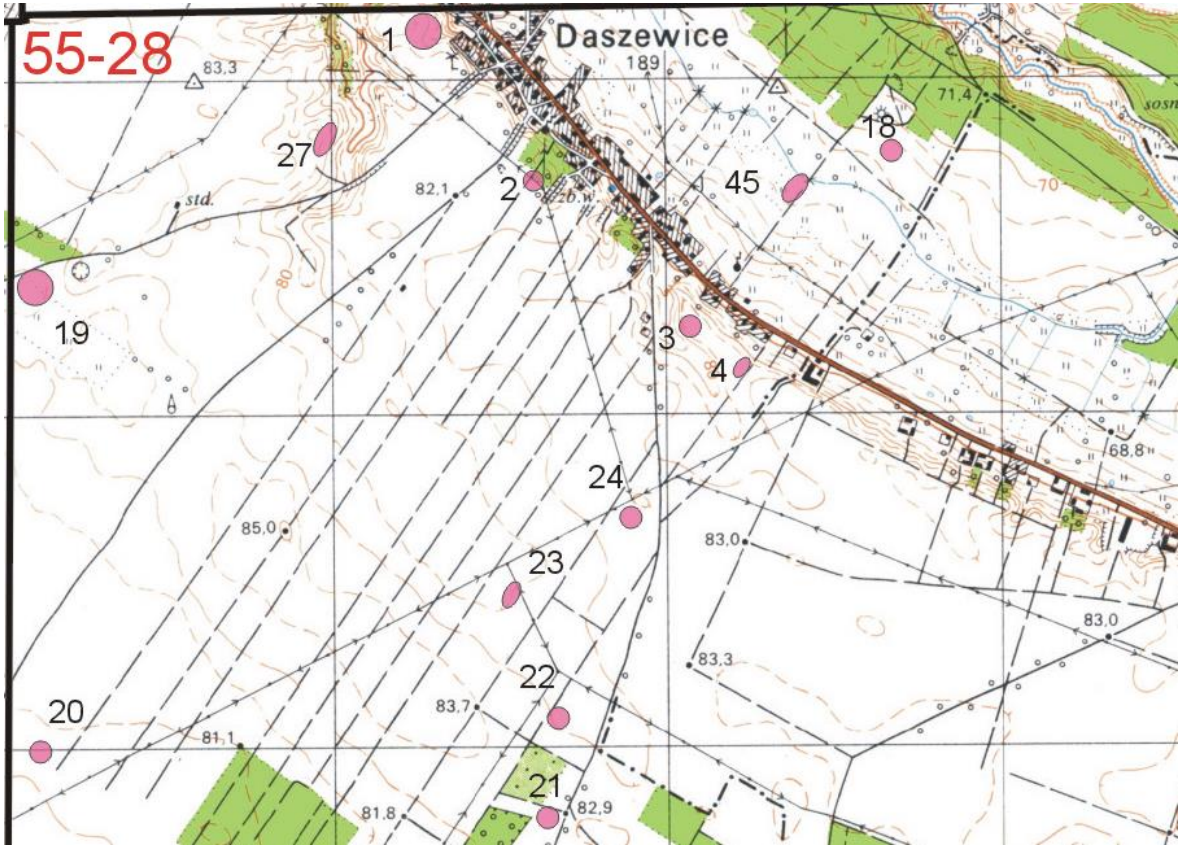

4. Adres:

AZP 55-28/1

stanowisko w miejscowości nr 1

5. Przynależność administracyjna

województwo: wielkopolskie

powiat: poznański

gmina: Mosina

6. Formy ochrony: ustalenia ochrony w miejscowym planie zagospodarowania przestrzennego albo w decyzji o ustaleniu lokalizacji inwestycji celu publicznego, decyzji o warunkach zabudowy, decyzji o zezwoleniu na realizację inwestycji drogowej, decyzji o ustaleniu lokalizacji linii kolejowej lub decyzji o zezwoleniu na realizację inwestycji w zakresie lotniska użytku publicznego.

7. Opracowanie karty: 31.08.2015 r.

GEZ	KARTA ADRESOWA GMINNEJ EWIDENCJI ZABYTKÓW	3. Miejscowość: DASZEWICE
129. Nazwa: ślad osadniczy	2. Czas powstania: Późne średniowiecze	

8. Fotografia z opisem wskazującym orientację albo mapa z zaznaczonym stanowiskiem archeologicznym

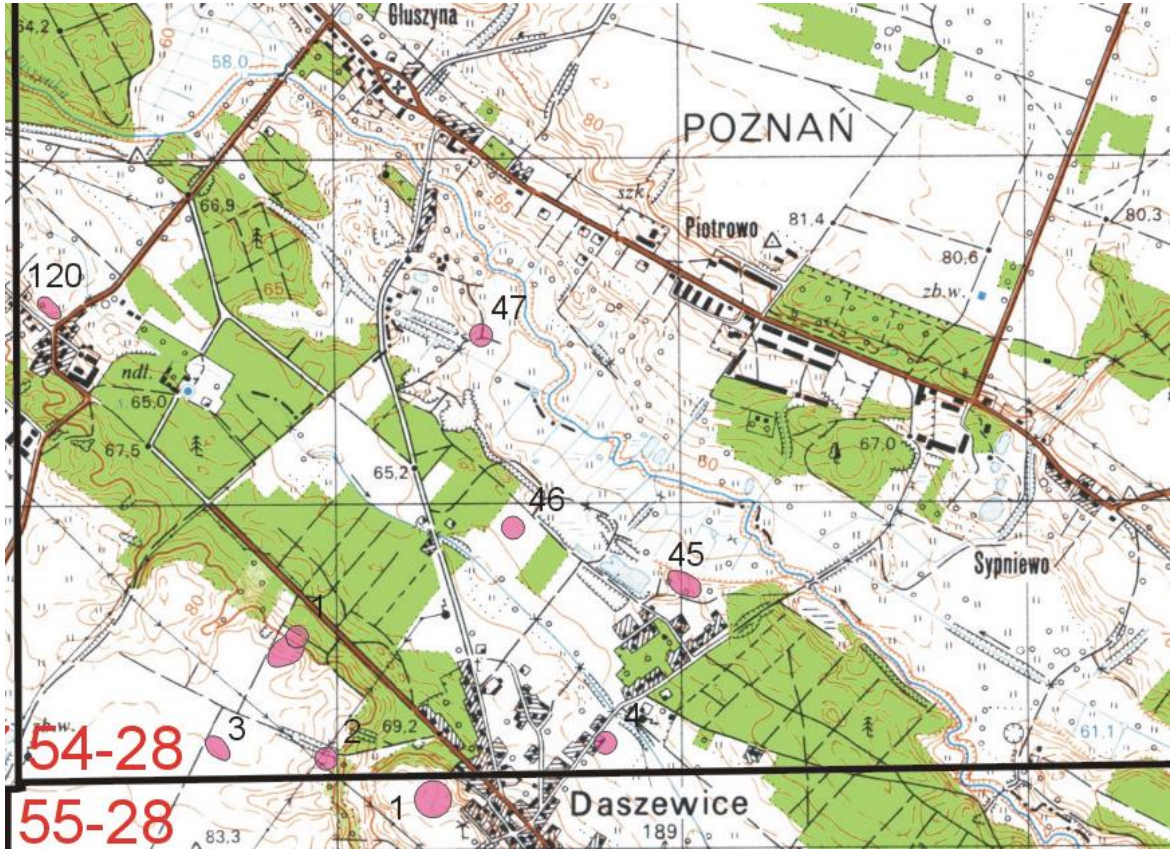

4. Adres:

AZP 54-28/2

stanowisko w miejscowości nr 14

5. Przynależność administracyjna

województwo: wielkopolskie

powiat: poznański

gmina: Mosina

6. Formy ochrony: ustalenia ochrony w miejscowym planie zagospodarowania przestrzennego albo w decyzji o ustaleniu lokalizacji inwestycji celu publicznego, decyzji o warunkach zabudowy, decyzji o zezwoleniu na realizację inwestycji drogowej, decyzji o ustaleniu lokalizacji linii kolejowej lub decyzji o zezwoleniu na realizację inwestycji w zakresie lotniska użytku publicznego.

7. Opracowanie karty: 31.08.2015 r.

GEZ	KARTA ADRESOWA GMINNEJ EWIDENCJI ZABYTKÓW	3. Miejscowość: DASZEWICE

130. Nazwa:	2. Czas powstania:
ślad osadniczy ślad osadniczy	Kultura łużycka ? Okres nowożytny

8. Fotografia z opisem wskazującym orientację albo mapa z zaznaczonym stanowiskiem archeologicznym

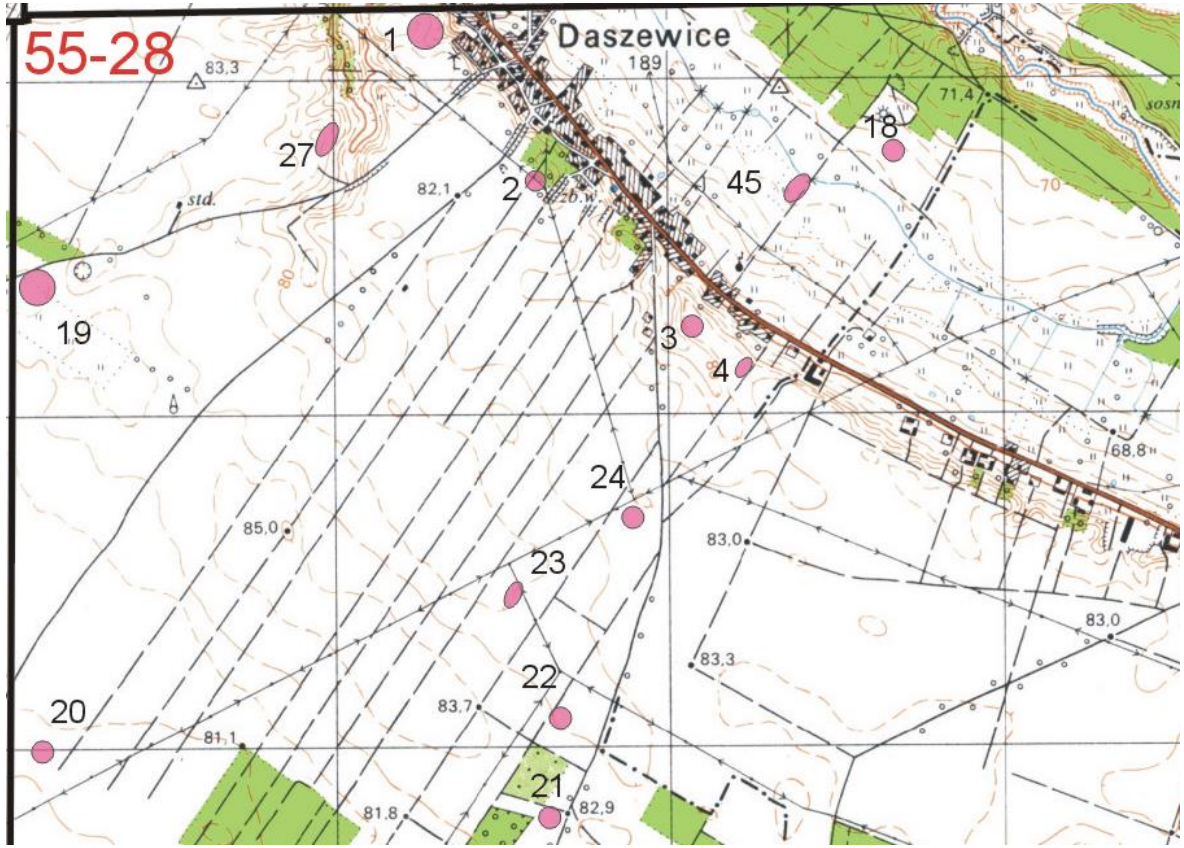

4. Adres:

AZP 55-28/2

stanowisko w miejscowości nr 2

5. Przynależność administracyjna

województwo: wielkopolskie

powiat: poznański

gmina: Mosina

6. Formy ochrony: ustalenia ochrony w miejscowym planie zagospodarowania przestrzennego albo w decyzji o ustaleniu lokalizacji inwestycji celu publicznego, decyzji o warunkach zabudowy, decyzji o zezwoleniu na realizację inwestycji drogowej, decyzji o ustaleniu lokalizacji linii kolejowej lub decyzji o zezwoleniu na realizację inwestycji w zakresie lotniska użytku publicznego.

7. Opracowanie karty: 31.08.2015 r.

GEZ	KARTA ADRESOWA GMINNEJ EWIDENCJI ZABYTKÓW	3. Miejscowość: DASZEWICE

131. Nazwa:	2. Czas powstania:
ślad osadniczy ślad osadniczy osada ślad osadniczy	Kultura łużycka Kultura przeworska Późne średniowiecze Okres nowożytny

8. Fotografia z opisem wskazującym orientację albo mapa z zaznaczonym stanowiskiem archeologicznym

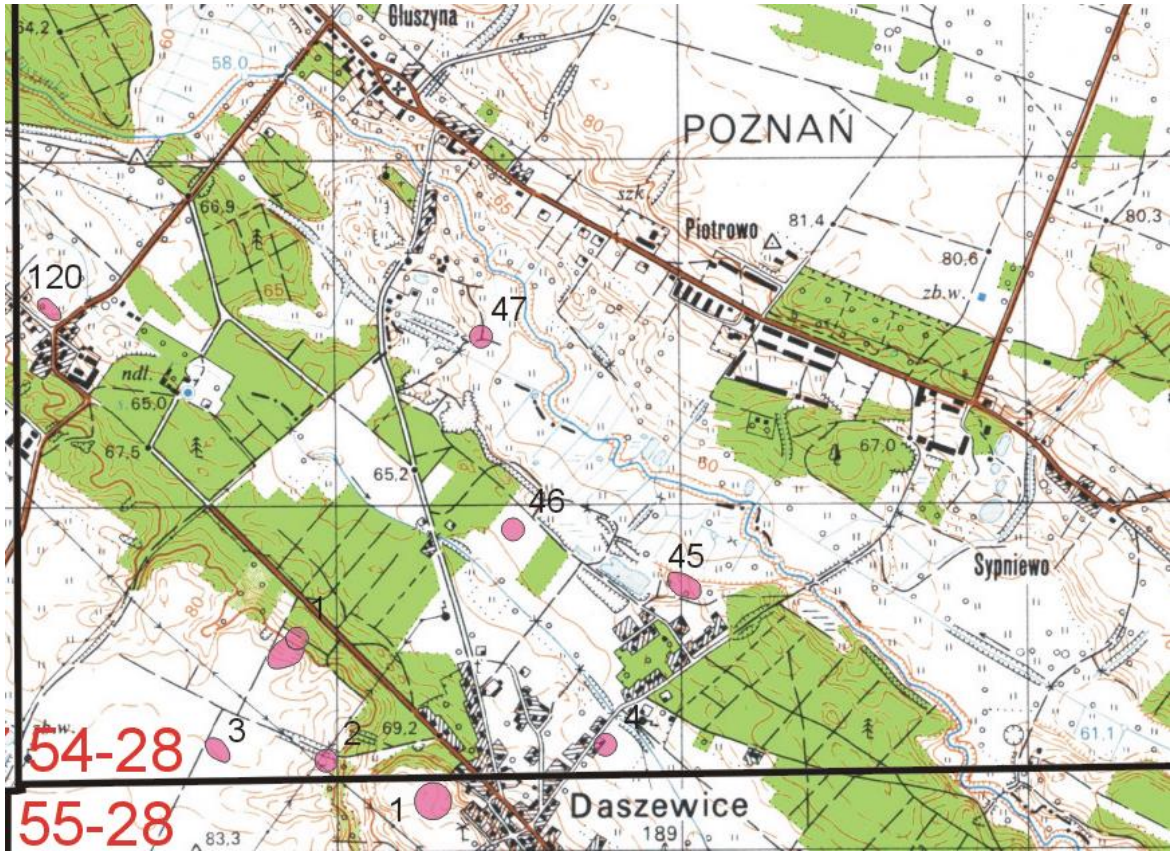

4. Adres:

AZP 54-28/3

stanowisko w miejscowości nr 15

5. Przynależność administracyjna

województwo: wielkopolskie

powiat: poznański

gmina: Mosina

6. Formy ochrony: ustalenia ochrony w miejscowym planie zagospodarowania przestrzennego albo w decyzji o ustaleniu lokalizacji inwestycji celu publicznego, decyzji o warunkach zabudowy, decyzji o zezwoleniu na realizację inwestycji drogowej, decyzji o ustaleniu lokalizacji linii kolejowej lub decyzji o zezwoleniu na realizację inwestycji w zakresie lotniska użytku publicznego.

7. Opracowanie karty: 31.08.2015 r.

GEZ	KARTA ADRESOWA GMINNEJ EWIDENCJI ZABYTKÓW	3. Miejscowość: DASZEWICE
132. Nazwa: ślad osadniczy	2. Czas powstania: Późne średniowiecze	

8. Fotografia z opisem wskazującym orientację albo mapa z zaznaczonym stanowiskiem archeologicznym

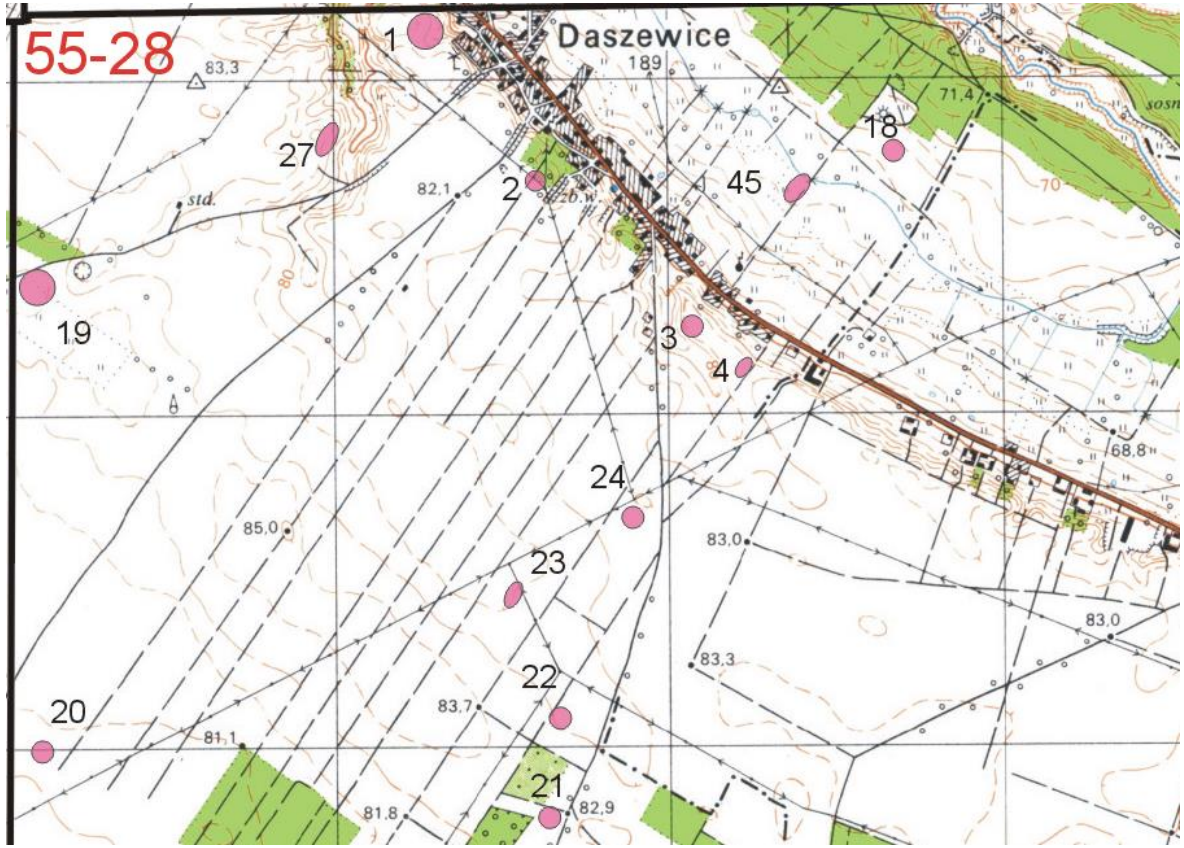

4. Adres:

AZP 55-28/3

stanowisko w miejscowości nr 3

5. Przynależność administracyjna

województwo: wielkopolskie

powiat: poznański

gmina: Mosina

6. Formy ochrony: ustalenia ochrony w miejscowym planie zagospodarowania przestrzennego albo w decyzji o ustaleniu lokalizacji inwestycji celu publicznego, decyzji o warunkach zabudowy, decyzji o zezwoleniu na realizację inwestycji drogowej, decyzji o ustaleniu lokalizacji linii kolejowej lub decyzji o zezwoleniu na realizację inwestycji w zakresie lotniska użytku publicznego.

7. Opracowanie karty: 31.08.2015 r.

GEZ	KARTA ADRESOWA GMINNEJ EWIDENCJI ZABYTKÓW	3. Miejscowość: DASZEWICE

133. Nazwa:	2. Czas powstania:
ślad osadniczy ślad osadniczy	Wczesne średniowiecze Późne średniowiecze

8. Fotografia z opisem wskazującym orientację albo mapa z zaznaczonym stanowiskiem archeologicznym

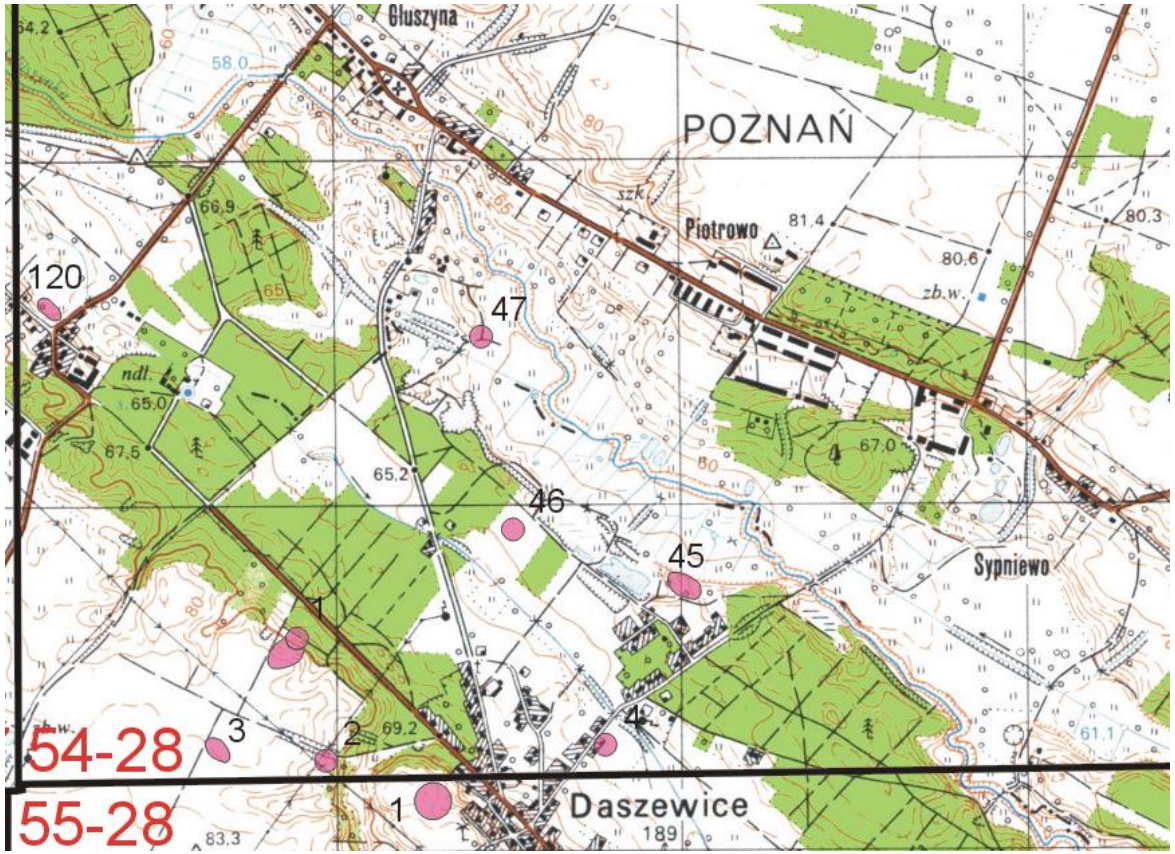

4. Adres:

AZP 54-28/4

stanowisko w miejscowości nr 16

5. Przynależność administracyjna

województwo: wielkopolskie

powiat: poznański

gmina: Mosina

6. Formy ochrony: ustalenia ochrony w miejscowym planie zagospodarowania przestrzennego albo w decyzji o ustaleniu lokalizacji inwestycji celu publicznego, decyzji o warunkach zabudowy, decyzji o zezwoleniu na realizację inwestycji drogowej, decyzji o ustaleniu lokalizacji linii kolejowej lub decyzji o zezwoleniu na realizację inwestycji w zakresie lotniska użytku publicznego.

7. Opracowanie karty: 31.08.2015 r.

GEZ	KARTA ADRESOWA GMINNEJ EWIDENCJI ZABYTKÓW	3. Miejscowość: DASZEWICE

134. Nazwa:	2. Czas powstania:
ślad osadniczy osada ślad osadniczy	Kultura wielbarska Późne średniowiecze Okres nowożytny

8. Fotografia z opisem wskazującym orientację albo mapa z zaznaczonym stanowiskiem archeologicznym

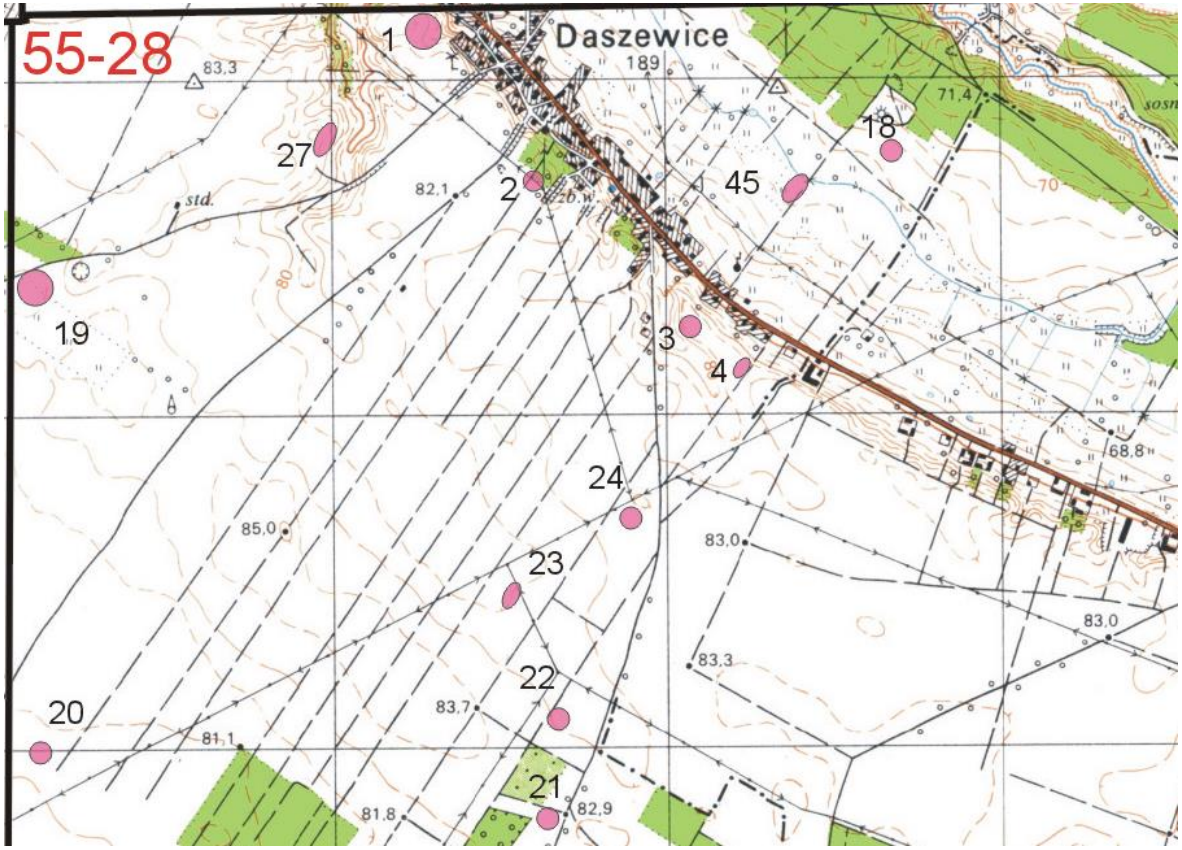

4. Adres:

AZP 55-28/4

stanowisko w miejscowości nr 4

5. Przynależność administracyjna

województwo: wielkopolskie

powiat: poznański

gmina: Mosina

6. Formy ochrony: ustalenia ochrony w miejscowym planie zagospodarowania przestrzennego albo w decyzji o ustaleniu lokalizacji inwestycji celu publicznego, decyzji o warunkach zabudowy, decyzji o zezwoleniu na realizację inwestycji drogowej, decyzji o ustaleniu lokalizacji linii kolejowej lub decyzji o zezwoleniu na realizację inwestycji w zakresie lotniska użytku publicznego.

7. Opracowanie karty: 31.08.2015 r.

GEZ	KARTA ADRESOWA GMINNEJ EWIDENCJI ZABYTKÓW	3. Miejscowość: DASZEWICE

135. Nazwa:	2. Czas powstania:
ślad osadniczy ślad osadniczy	Kultura łużycka Wczesne średniowiecze

8. Fotografia z opisem wskazującym orientację albo mapa z zaznaczonym stanowiskiem archeologicznym

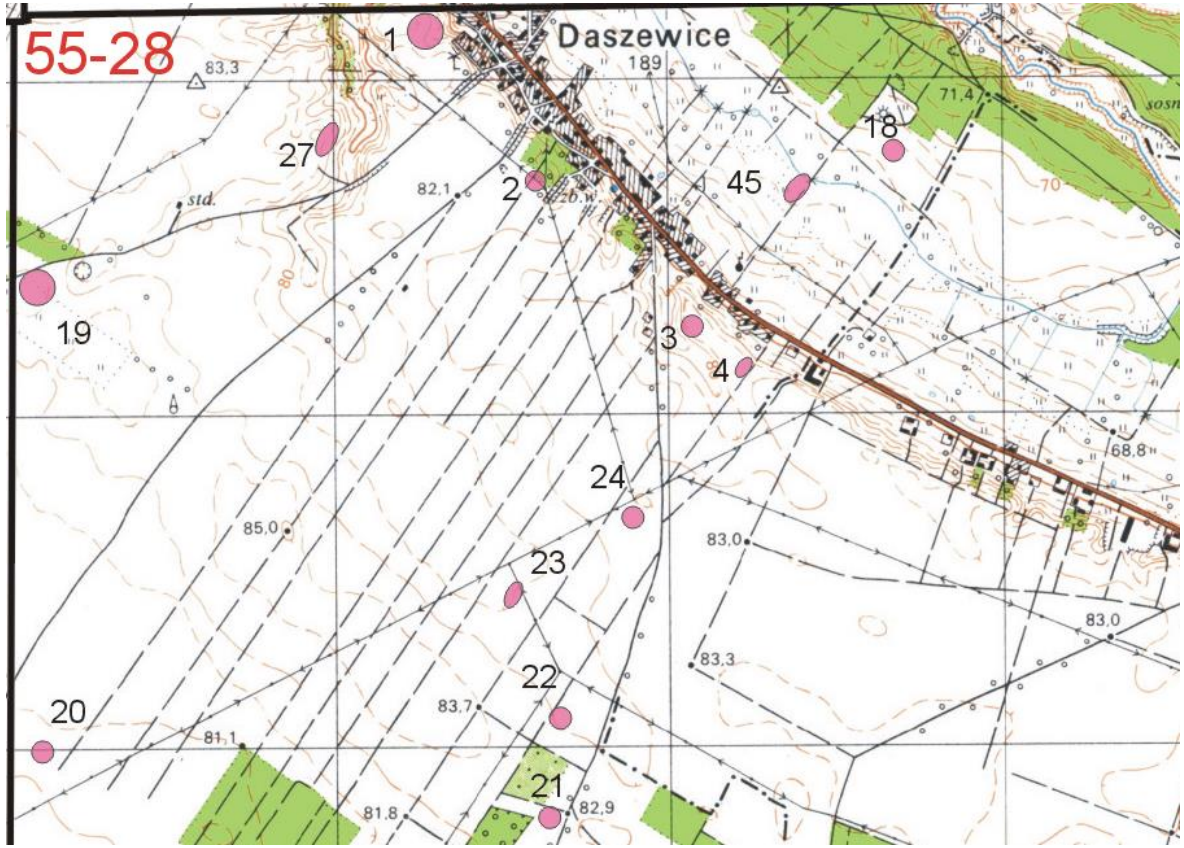

4. Adres:

AZP 55-28/5

stanowisko w miejscowości nr 18

5. Przynależność administracyjna

województwo: wielkopolskie

powiat: poznański

gmina: Mosina

6. Formy ochrony: ustalenia ochrony w miejscowym planie zagospodarowania przestrzennego albo w decyzji o ustaleniu lokalizacji inwestycji celu publicznego, decyzji o warunkach zabudowy, decyzji o zezwoleniu na realizację inwestycji drogowej, decyzji o ustaleniu lokalizacji linii kolejowej lub decyzji o zezwoleniu na realizację inwestycji w zakresie lotniska użytku publicznego.

7. Opracowanie karty: 31.08.2015 r.

GEZ	KARTA ADRESOWA GMINNEJ EWIDENCJI ZABYTKÓW	3. Miejscowość: DASZEWICE
136. Nazwa: ślad osadniczy	2. Czas powstania: Późne średniowiecze	

8. Fotografia z opisem wskazującym orientację albo mapa z zaznaczonym stanowiskiem archeologicznym

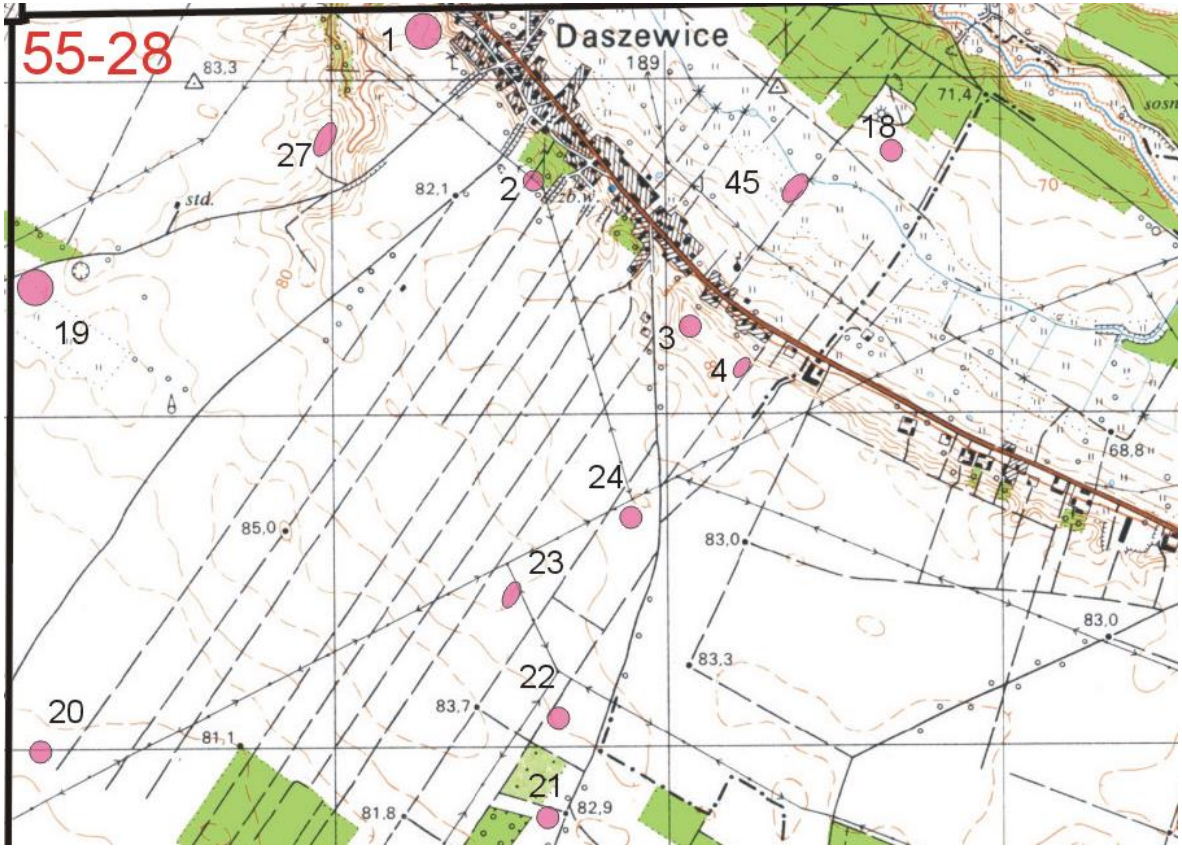

4. Adres:

AZP 55-28/20

stanowisko w miejscowości nr 6

5. Przynależność administracyjna

województwo: wielkopolskie

powiat: poznański

gmina: Mosina

6. Formy ochrony: ustalenia ochrony w miejscowym planie zagospodarowania przestrzennego albo w decyzji o ustaleniu lokalizacji inwestycji celu publicznego, decyzji o warunkach zabudowy, decyzji o zezwoleniu na realizację inwestycji drogowej, decyzji o ustaleniu lokalizacji linii kolejowej lub decyzji o zezwoleniu na realizację inwestycji w zakresie lotniska użytku publicznego.

7. Opracowanie karty: 31.08.2015 r.

GEZ	KARTA ADRESOWA GMINNEJ EWIDENCJI ZABYTKÓW	3. Miejscowość: DASZEWICE

137. Nazwa:	2. Czas powstania:
ślad osadniczy ślad osadniczy	Późne średniowiecze Okres nowożytny

8. Fotografia z opisem wskazującym orientację albo mapa z zaznaczonym stanowiskiem archeologicznym

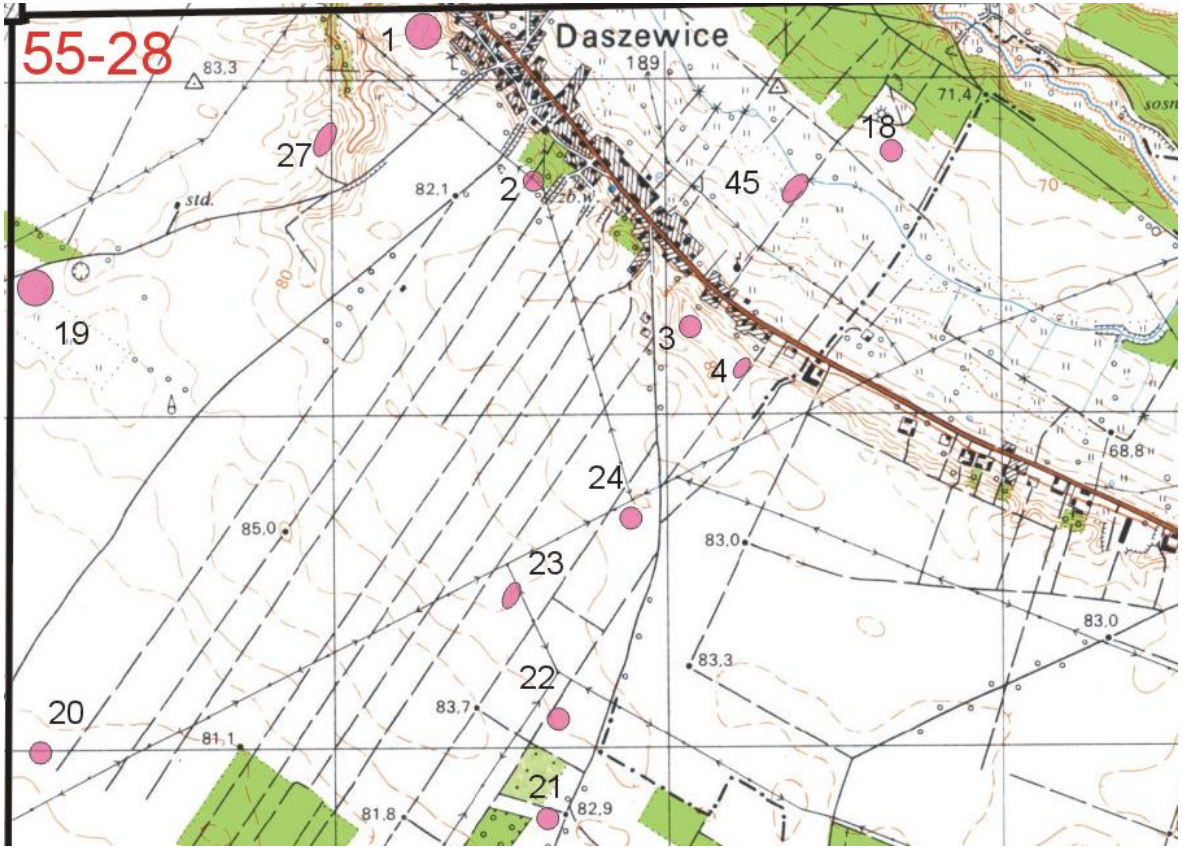

4. Adres:

AZP 55-28/21

stanowisko w miejscowości nr 7

5. Przynależność administracyjna

województwo: wielkopolskie

powiat: poznański

gmina: Mosina

6. Formy ochrony: ustalenia ochrony w miejscowym planie zagospodarowania przestrzennego albo w decyzji o ustaleniu lokalizacji inwestycji celu publicznego, decyzji o warunkach zabudowy, decyzji o zezwoleniu na realizację inwestycji drogowej, decyzji o ustaleniu lokalizacji linii kolejowej lub decyzji o zezwoleniu na realizację inwestycji w zakresie lotniska użytku publicznego.

7. Opracowanie karty: 31.08.2015 r.

GEZ	KARTA ADRESOWA GMINNEJ EWIDENCJI ZABYTKÓW	3. Miejscowość: DASZEWICE
138. Nazwa: ślad osadniczy	2. Czas powstania: Późne średniowiecze	

8. Fotografia z opisem wskazującym orientację albo mapa z zaznaczonym stanowiskiem archeologicznym

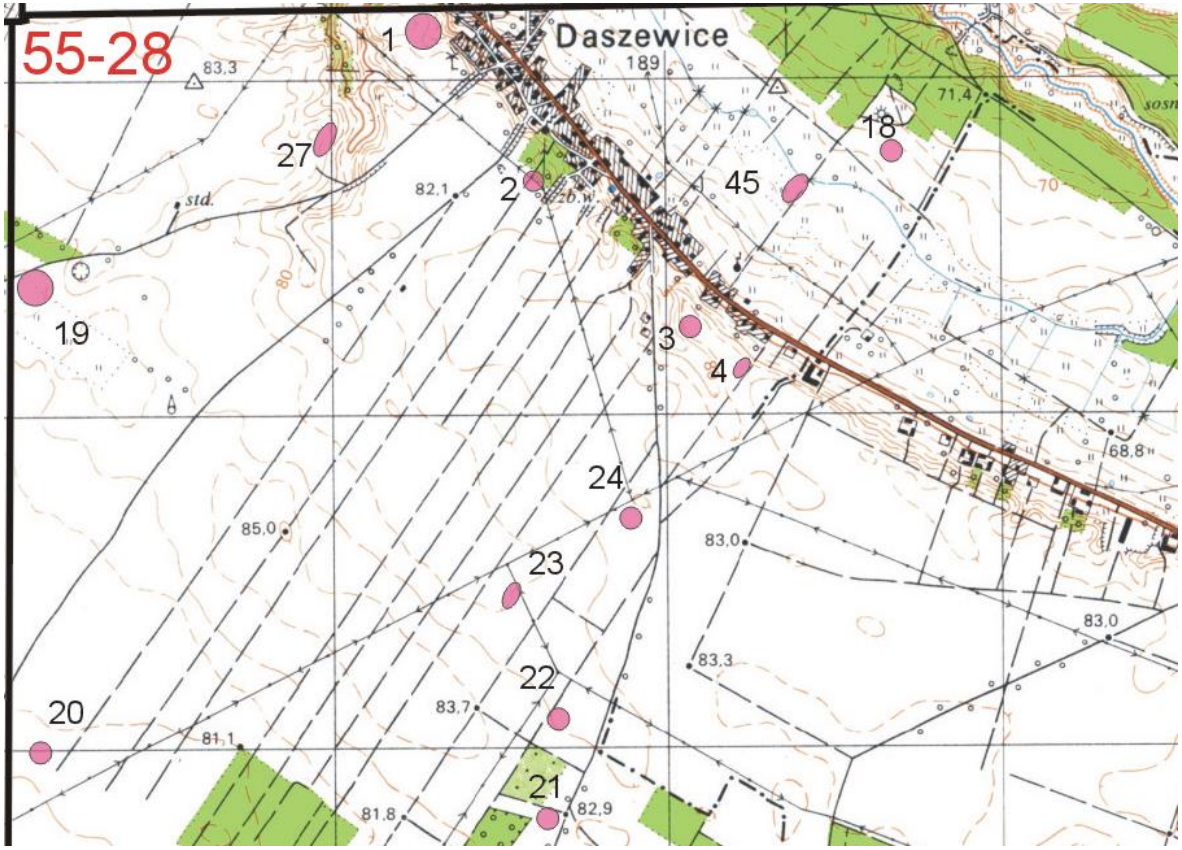

4. Adres:

AZP 55-28/22

stanowisko w miejscowości nr 8

5. Przynależność administracyjna

województwo: wielkopolskie

powiat: poznański

gmina: Mosina

6. Formy ochrony: ustalenia ochrony w miejscowym planie zagospodarowania przestrzennego albo w decyzji o ustaleniu lokalizacji inwestycji celu publicznego, decyzji o warunkach zabudowy, decyzji o zezwoleniu na realizację inwestycji drogowej, decyzji o ustaleniu lokalizacji linii kolejowej lub decyzji o zezwoleniu na realizację inwestycji w zakresie lotniska użytku publicznego.

7. Opracowanie karty: 31.08.2015 r.

GEZ	KARTA ADRESOWA GMINNEJ EWIDENCJI ZABYTKÓW	3. Miejscowość: DASZEWICE

139. Nazwa:	2. Czas powstania:
punkt osadniczy ślad osadniczy	Późne średniowiecze Okres nowożytny

8. Fotografia z opisem wskazującym orientację albo mapa z zaznaczonym stanowiskiem archeologicznym

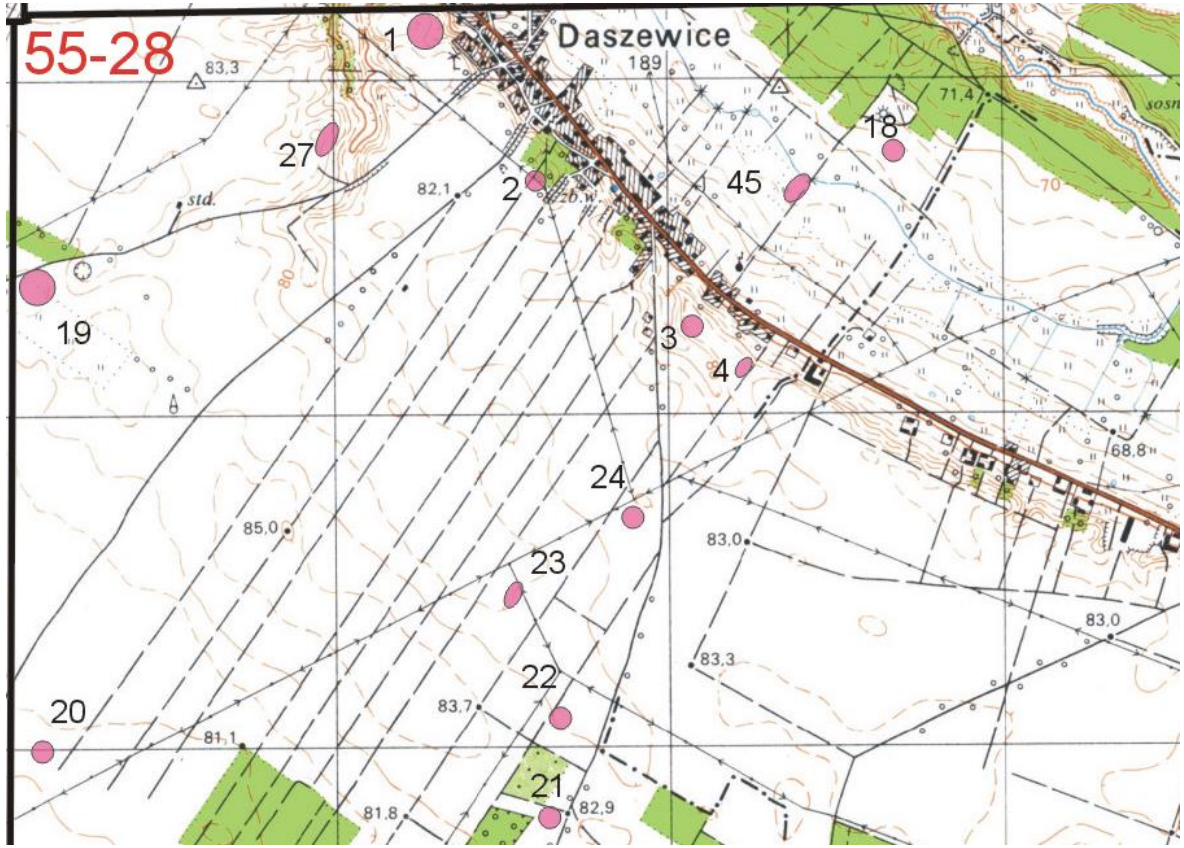

4. Adres:

AZP 55-28/23

stanowisko w miejscowości nr 9

5. Przynależność administracyjna

województwo: wielkopolskie

powiat: poznański

gmina: Mosina

6. Formy ochrony: ustalenia ochrony w miejscowym planie zagospodarowania przestrzennego albo w decyzji o ustaleniu lokalizacji inwestycji celu publicznego, decyzji o warunkach zabudowy, decyzji o zezwoleniu na realizację inwestycji drogowej, decyzji o ustaleniu lokalizacji linii kolejowej lub decyzji o zezwoleniu na realizację inwestycji w zakresie lotniska użytku publicznego.

7. Opracowanie karty: 31.08.2015 r.

GEZ	KARTA ADRESOWA GMINNEJ EWIDENCJI ZABYTKÓW	3. Miejscowość: DASZEWICE
140. Nazwa: ślad osadniczy	2. Czas powstania: Późne średniowiecze	

8. Fotografia z opisem wskazującym orientację albo mapa z zaznaczonym stanowiskiem archeologicznym

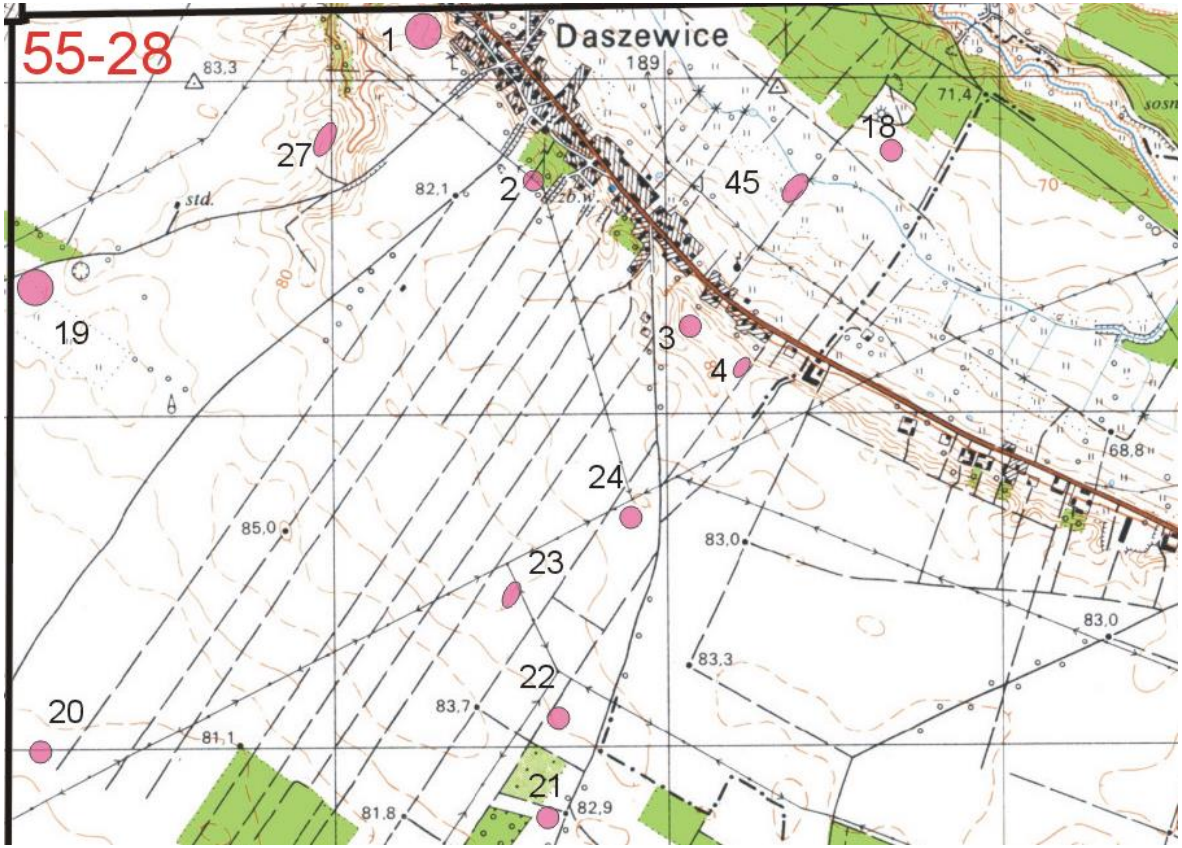

4. Adres:

AZP 55-28/24

stanowisko w miejscowości nr 10

5. Przynależność administracyjna

województwo: wielkopolskie

powiat: poznański

gmina: Mosina

6. Formy ochrony: ustalenia ochrony w miejscowym planie zagospodarowania przestrzennego albo w decyzji o ustaleniu lokalizacji inwestycji celu publicznego, decyzji o warunkach zabudowy, decyzji o zezwoleniu na realizację inwestycji drogowej, decyzji o ustaleniu lokalizacji linii kolejowej lub decyzji o zezwoleniu na realizację inwestycji w zakresie lotniska użytku publicznego.

7. Opracowanie karty: 31.08.2015 r.

GEZ	KARTA ADRESOWA GMINNEJ EWIDENCJI ZABYTKÓW	3. Miejscowość: DASZEWICE

141. Nazwa:	2. Czas powstania:
ślad osadniczy ślad osadniczy punkt osadniczy	Wczesne średniowiecze Późne średniowiecze Okres nowożytny

8. Fotografia z opisem wskazującym orientację albo mapa z zaznaczonym stanowiskiem archeologicznym

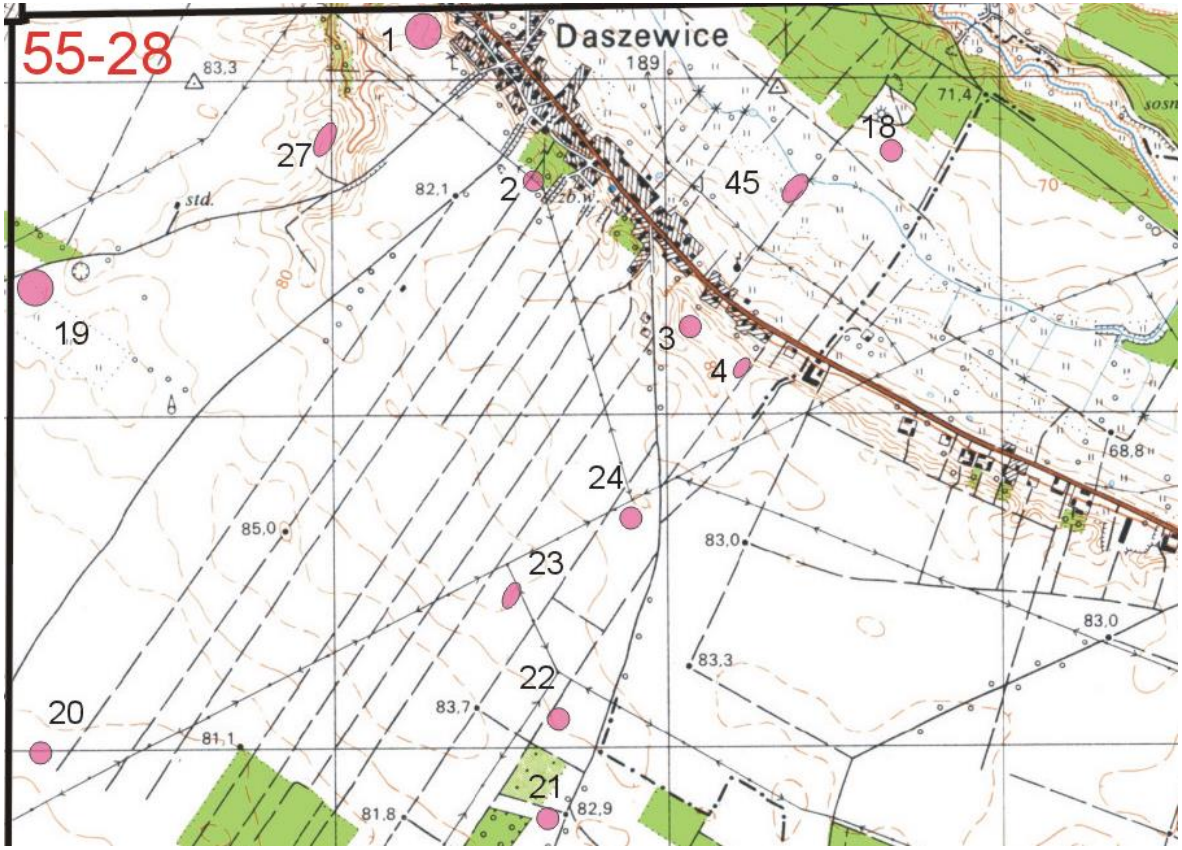

4. Adres:

AZP 55-28/27

stanowisko w miejscowości nr 11

5. Przynależność administracyjna

województwo: wielkopolskie

powiat: poznański

gmina: Mosina

6. Formy ochrony: ustalenia ochrony w miejscowym planie zagospodarowania przestrzennego albo w decyzji o ustaleniu lokalizacji inwestycji celu publicznego, decyzji o warunkach zabudowy, decyzji o zezwoleniu na realizację inwestycji drogowej, decyzji o ustaleniu lokalizacji linii kolejowej lub decyzji o zezwoleniu na realizację inwestycji w zakresie lotniska użytku publicznego.

7. Opracowanie karty: 31.08.2015 r.

GEZ	KARTA ADRESOWA GMINNEJ EWIDENCJI ZABYTKÓW	3. Miejscowość: DASZEWICE

142. Nazwa:	2. Czas powstania:
obozowisko	Mezolit

8. Fotografia z opisem wskazującym orientację albo mapa z zaznaczonym stanowiskiem archeologicznym

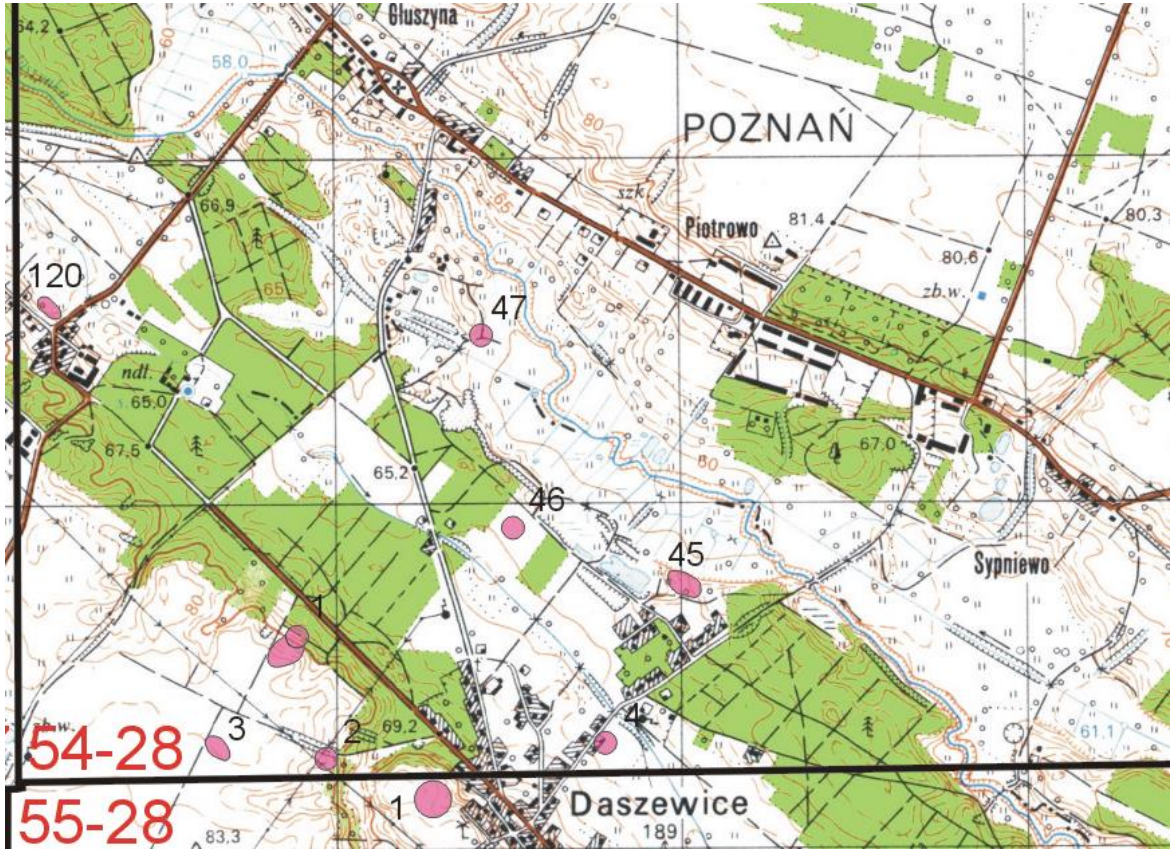

4. Adres:

AZP 54-28/45

stanowisko w miejscowości nr 17

5. Przynależność administracyjna

województwo: wielkopolskie

powiat: poznański

gmina: Mosina

6. Formy ochrony: ustalenia ochrony w miejscowym planie zagospodarowania przestrzennego albo w decyzji o ustaleniu lokalizacji inwestycji celu publicznego, decyzji o warunkach zabudowy, decyzji o zezwoleniu na realizację inwestycji drogowej, decyzji o ustaleniu lokalizacji linii kolejowej lub decyzji o zezwoleniu na realizację inwestycji w zakresie lotniska użytku publicznego.

7. Opracowanie karty: 31.08.2015 r.

GEZ	KARTA ADRESOWA GMINNEJ EWIDENCJI ZABYTKÓW	3. Miejscowość: DASZEWICE

143. Nazwa:	2. Czas powstania:
ślad osadniczy	Kultura pucharów lejkowatych
ślad osadniczy	Epoka kamienia
ślad osadniczy	Wczesny brąz ?
ślad osadniczy	Kultura przeworska
ślad osadniczy	Wczesne średniowiecze

8. Fotografia z opisem wskazującym orientację albo mapa z zaznaczonym stanowiskiem archeologicznym

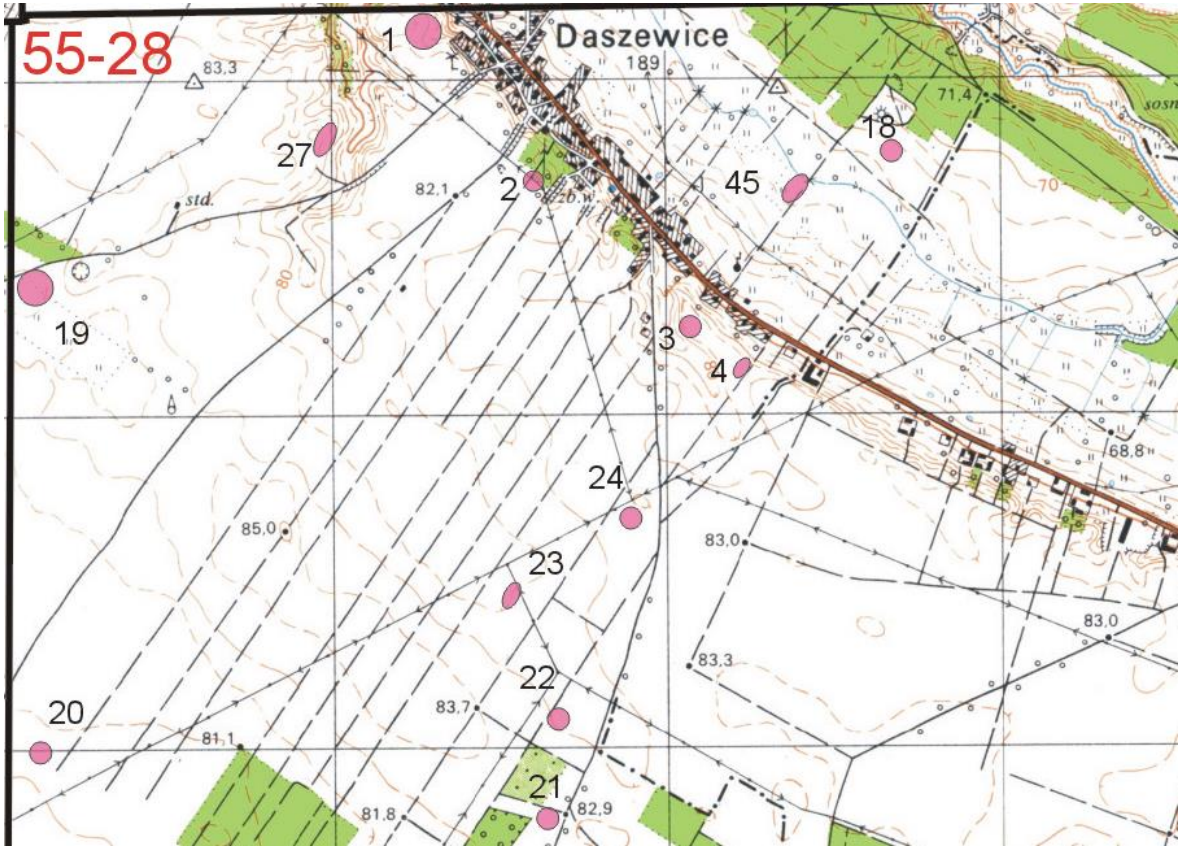

4. Adres:

AZP 55-28/45

stanowisko w miejscowości nr 12

5. Przynależność administracyjna

województwo: wielkopolskie

powiat: poznański

gmina: Mosina

6. Formy ochrony: ustalenia ochrony w miejscowym planie zagospodarowania przestrzennego albo w decyzji o ustaleniu lokalizacji inwestycji celu publicznego, decyzji o warunkach zabudowy, decyzji o zezwoleniu na realizację inwestycji drogowej, decyzji o ustaleniu lokalizacji linii kolejowej lub decyzji o zezwoleniu na realizację inwestycji w zakresie lotniska użytku publicznego.

7. Opracowanie karty: 31.08.2015 r.

GEZ	KARTA ADRESOWA GMINNEJ EWIDENCJI ZABYTKÓW	3. Miejscowość: DASZEWICE

144. Nazwa:	2. Czas powstania:
ślad osadniczy	Późne średniowiecze

8. Fotografia z opisem wskazującym orientację albo mapa z zaznaczonym stanowiskiem archeologicznym

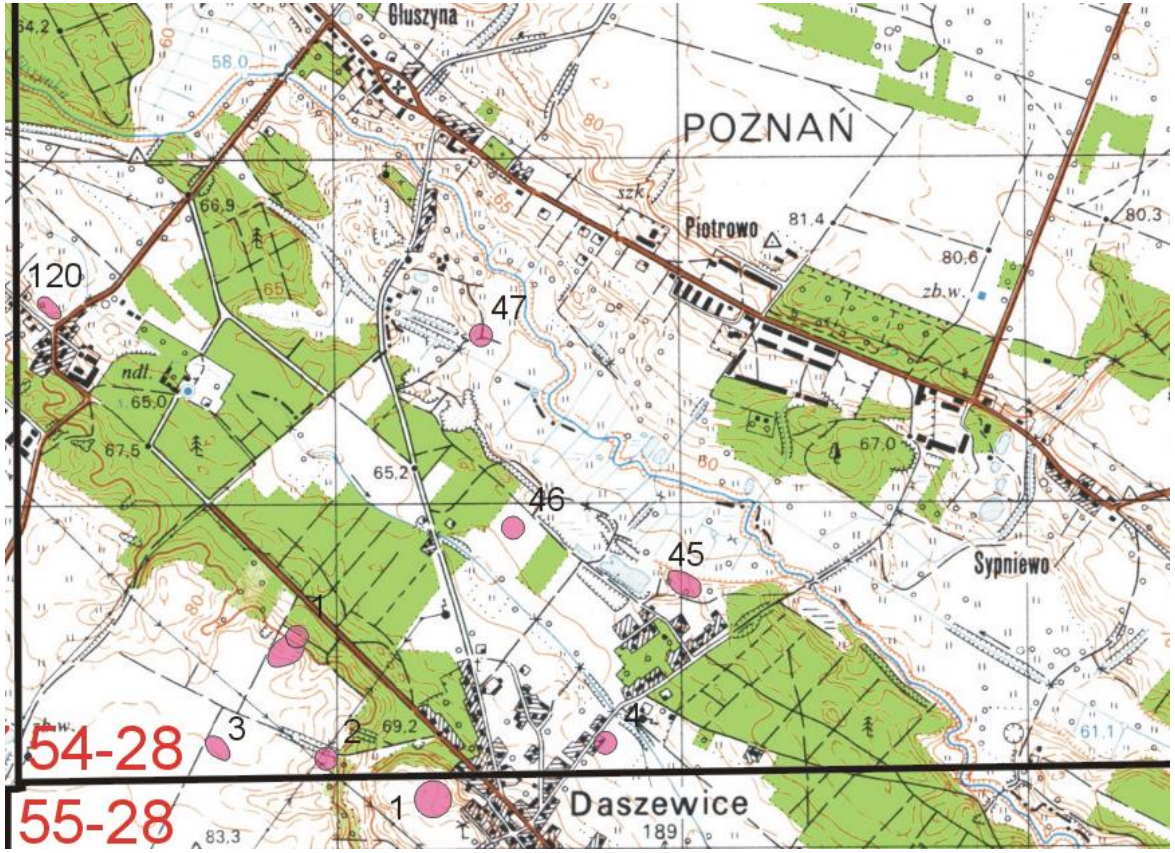

4. Adres:

AZP 54-28/46

stanowisko w miejscowości nr 18

5. Przynależność administracyjna

województwo: wielkopolskie

powiat: poznański

gmina: Mosina

6. Formy ochrony: ustalenia ochrony w miejscowym planie zagospodarowania przestrzennego albo w decyzji o ustaleniu lokalizacji inwestycji celu publicznego, decyzji o warunkach zabudowy, decyzji o zezwoleniu na realizację inwestycji drogowej, decyzji o ustaleniu lokalizacji linii kolejowej lub decyzji o zezwoleniu na realizację inwestycji w zakresie lotniska użytku publicznego.

7. Opracowanie karty: 31.08.2015 r.

GEZ	KARTA ADRESOWA GMINNEJ EWIDENCJI ZABYTKÓW	3. Miejscowość: DASZEWICE

145. Nazwa:	2. Czas powstania:
ślad osadniczy	Epoka kamienia

8. Fotografia z opisem wskazującym orientację albo mapa z zaznaczonym stanowiskiem archeologicznym

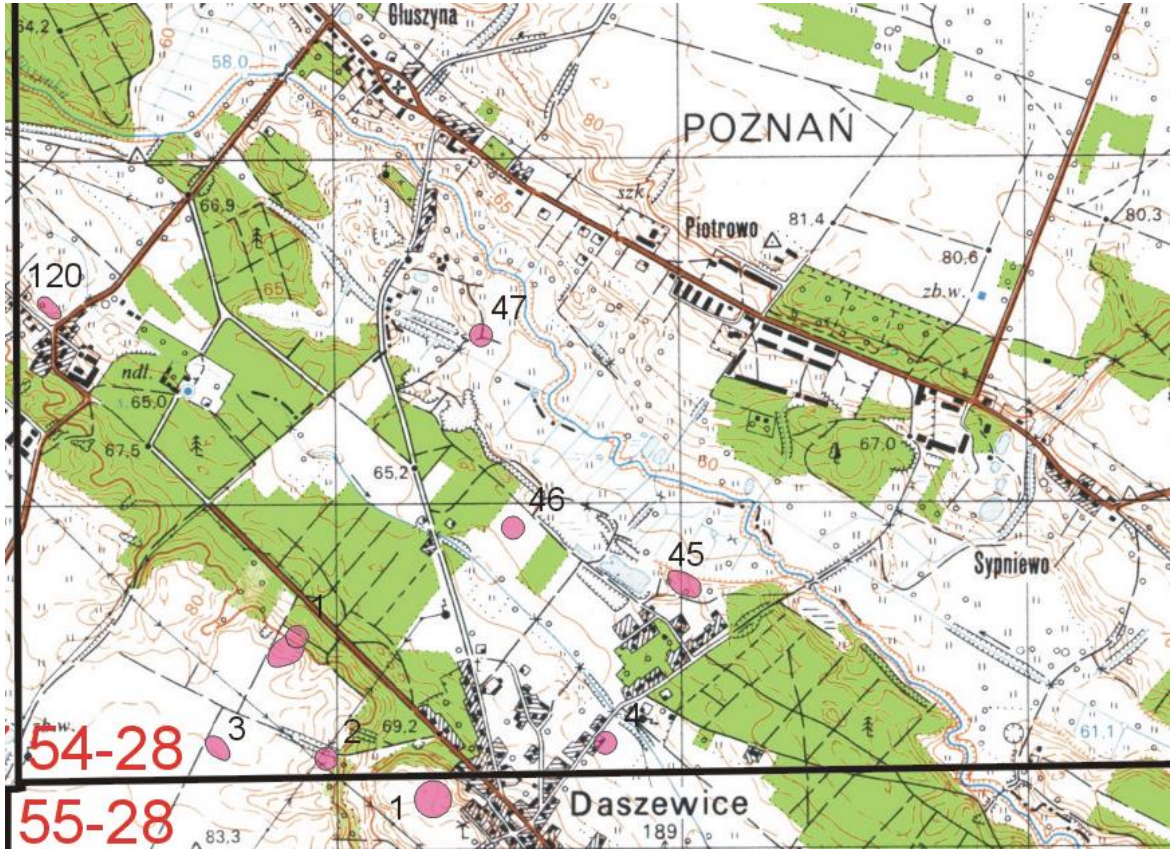

4. Adres:

AZP 54-28/47

stanowisko w miejscowości nr 18

5. Przynależność administracyjna

województwo: wielkopolskie

powiat: poznański

gmina: Mosina

6. Formy ochrony: ustalenia ochrony w miejscowym planie zagospodarowania przestrzennego albo w decyzji o ustaleniu lokalizacji inwestycji celu publicznego, decyzji o warunkach zabudowy, decyzji o zezwoleniu na realizację inwestycji drogowej, decyzji o ustaleniu lokalizacji linii kolejowej lub decyzji o zezwoleniu na realizację inwestycji w zakresie lotniska użytku publicznego.

7. Opracowanie karty: 31.08.2015 r.

GEZ	KARTA ADRESOWA GMINNEJ EWIDENCJI ZABYTKÓW	3. Miejscowość: DRUŻYNA

146. Nazwa:	2. Czas powstania:
ślad osadniczy	Schyłkowy paleolit/mezolit
ślad osadniczy	Epoka kamienia/epoka brązu
punkt osadniczy	Wczesna epoka brązu
ślad osadniczy	Wczesne średniowiecze

8. Fotografia z opisem wskazującym orientację albo mapa z zaznaczonym stanowiskiem archeologicznym

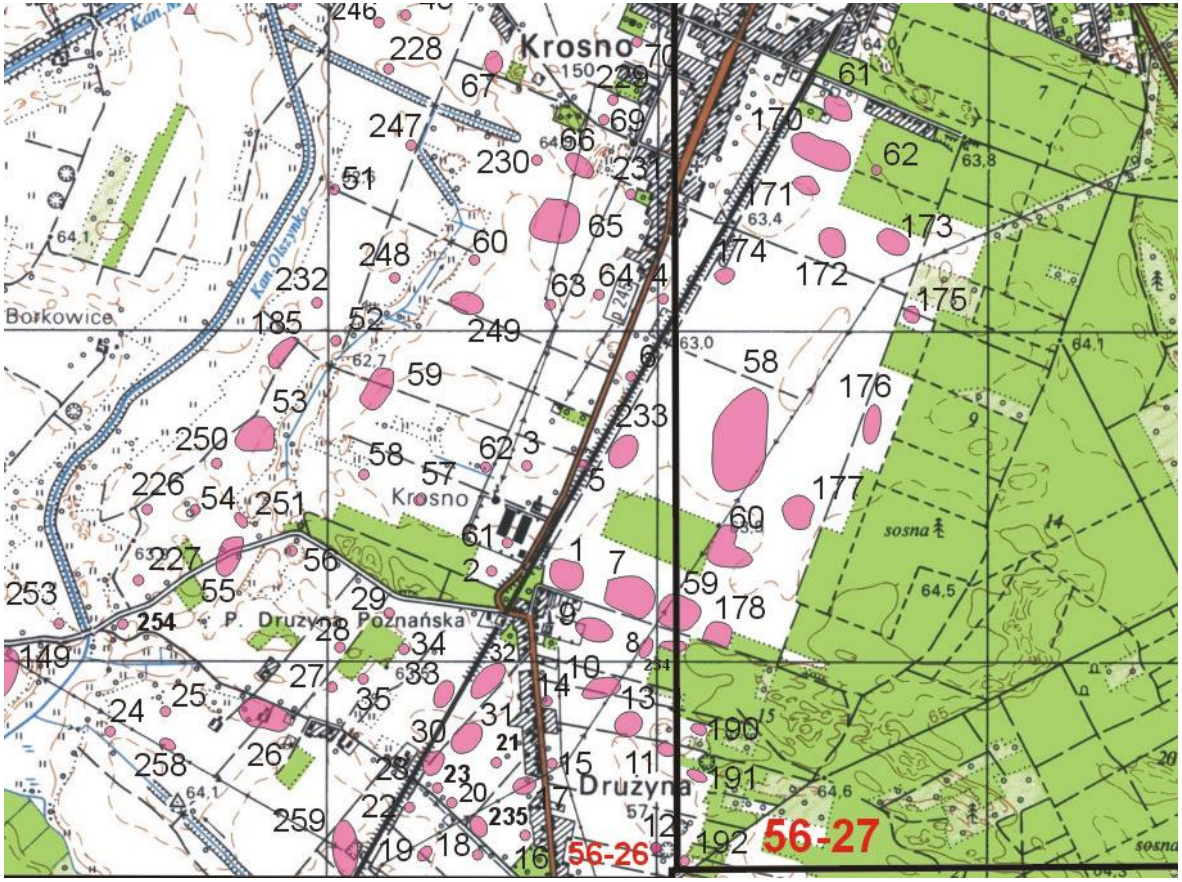

4. Adres:

AZP 56-27/190

stanowisko w miejscowości nr 3

5. Przynależność administracyjna

województwo: wielkopolskie

powiat: poznański

gmina: Mosina

6. Formy ochrony: ustalenia ochrony w miejscowym planie zagospodarowania przestrzennego albo w decyzji o ustaleniu lokalizacji inwestycji celu publicznego, decyzji o warunkach zabudowy, decyzji o zezwoleniu na realizację inwestycji drogowej, decyzji o ustaleniu lokalizacji linii kolejowej lub decyzji o zezwoleniu na realizację inwestycji w zakresie lotniska użytku publicznego.

7. Opracowanie karty: 31.08.2015 r.

GEZ	KARTA ADRESOWA GMINNEJ EWIDENCJI ZABYTKÓW	3. Miejscowość: DRUŻYNA

147. Nazwa:
punkt osadniczy

2. Czas powstania:
Późne średniowiecze

8. Fotografia z opisem wskazującym orientację albo mapa z zaznaczonym stanowiskiem archeologicznym

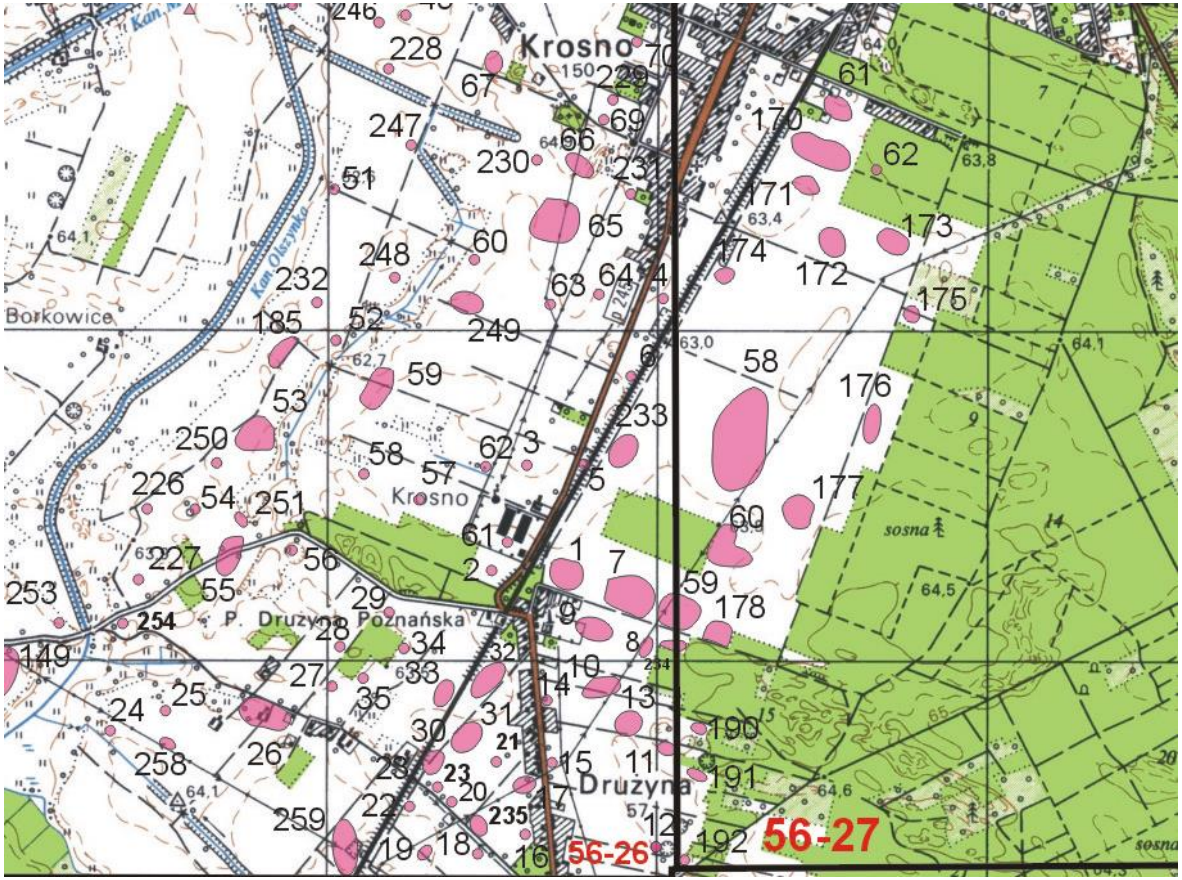

4. Adres:

AZP 56-27/191

stanowisko w miejscowości nr 4

5. Przynależność administracyjna

województwo: wielkopolskie

powiat: poznański

gmina: Mosina

6. Formy ochrony: ustalenia ochrony w miejscowym planie zagospodarowania przestrzennego albo w decyzji o ustaleniu lokalizacji inwestycji celu publicznego, decyzji o warunkach zabudowy, decyzji o zezwoleniu na realizację inwestycji drogowej, decyzji o ustaleniu lokalizacji linii kolejowej lub decyzji o zezwoleniu na realizację inwestycji w zakresie lotniska użytku publicznego.

7. Opracowanie karty: 31.08.2015 r.

GEZ	KARTA ADRESOWA GMINNEJ EWIDENCJI ZABYTKÓW	3. Miejscowość: DRUŻYNA

148. Nazwa:
ślad osadniczy
ślad osadniczy

2. Czas powstania:
Neolit/epoka brązu
Kultura łużycka ?

8. Fotografia z opisem wskazującym orientację albo mapa z zaznaczonym stanowiskiem archeologicznym

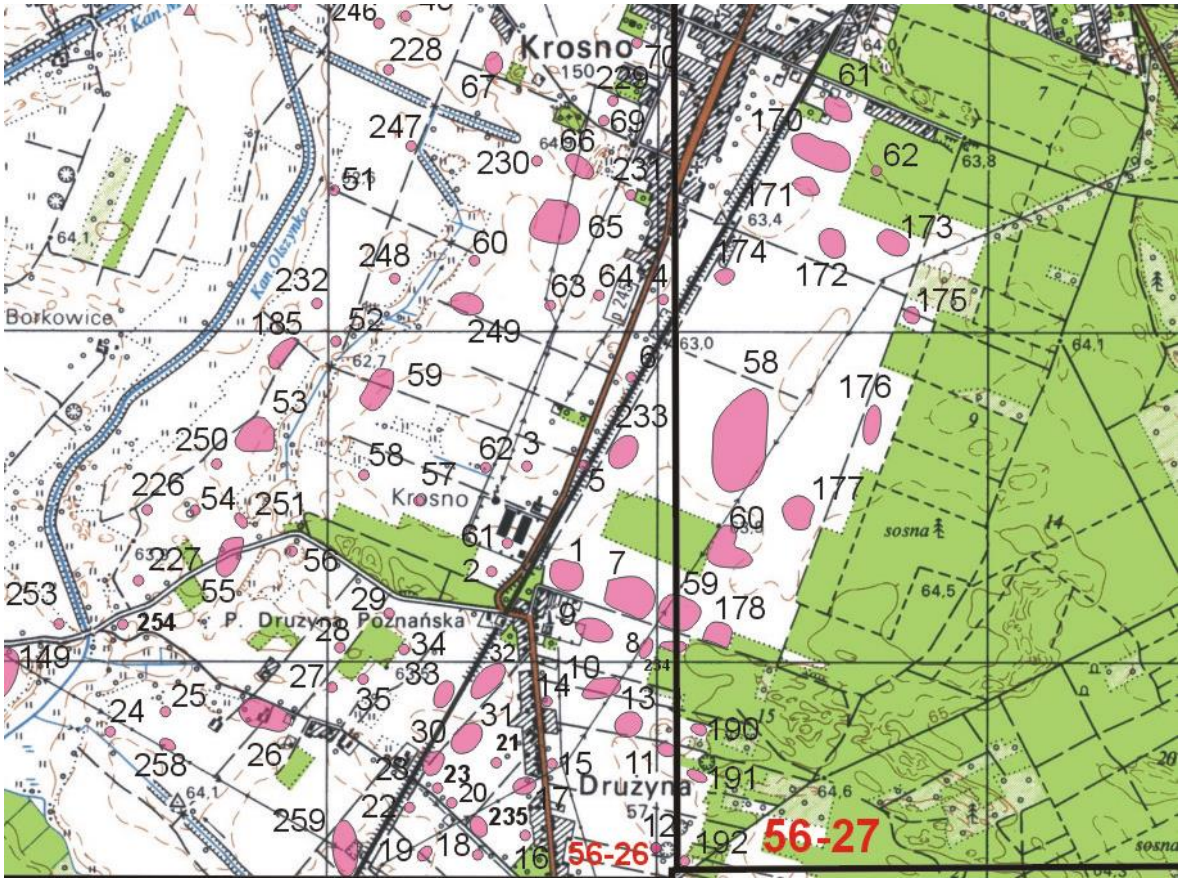

4. Adres:

AZP 56-27/192

stanowisko w miejscowości nr 5

5. Przynależność administracyjna

województwo: wielkopolskie

powiat: poznański

gmina: Mosina

6. Formy ochrony: ustalenia ochrony w miejscowym planie zagospodarowania przestrzennego albo w decyzji o ustaleniu lokalizacji inwestycji celu publicznego, decyzji o warunkach zabudowy, decyzji o zezwoleniu na realizację inwestycji drogowej, decyzji o ustaleniu lokalizacji linii kolejowej lub decyzji o zezwoleniu na realizację inwestycji w zakresie lotniska użytku publicznego.

7. Opracowanie karty: 31.08.2015 r.

GEZ	KARTA ADRESOWA GMINNEJ EWIDENCJI ZABYTKÓW	3. Miejscowość: DRUŻYNA

149. Nazwa:
punkt osadniczy
ślad osadniczy

2. Czas powstania:
Wczesne średniowiecze faza EF
Okres nowożytny

8. Fotografia z opisem wskazującym orientację albo mapa z zaznaczonym stanowiskiem archeologicznym

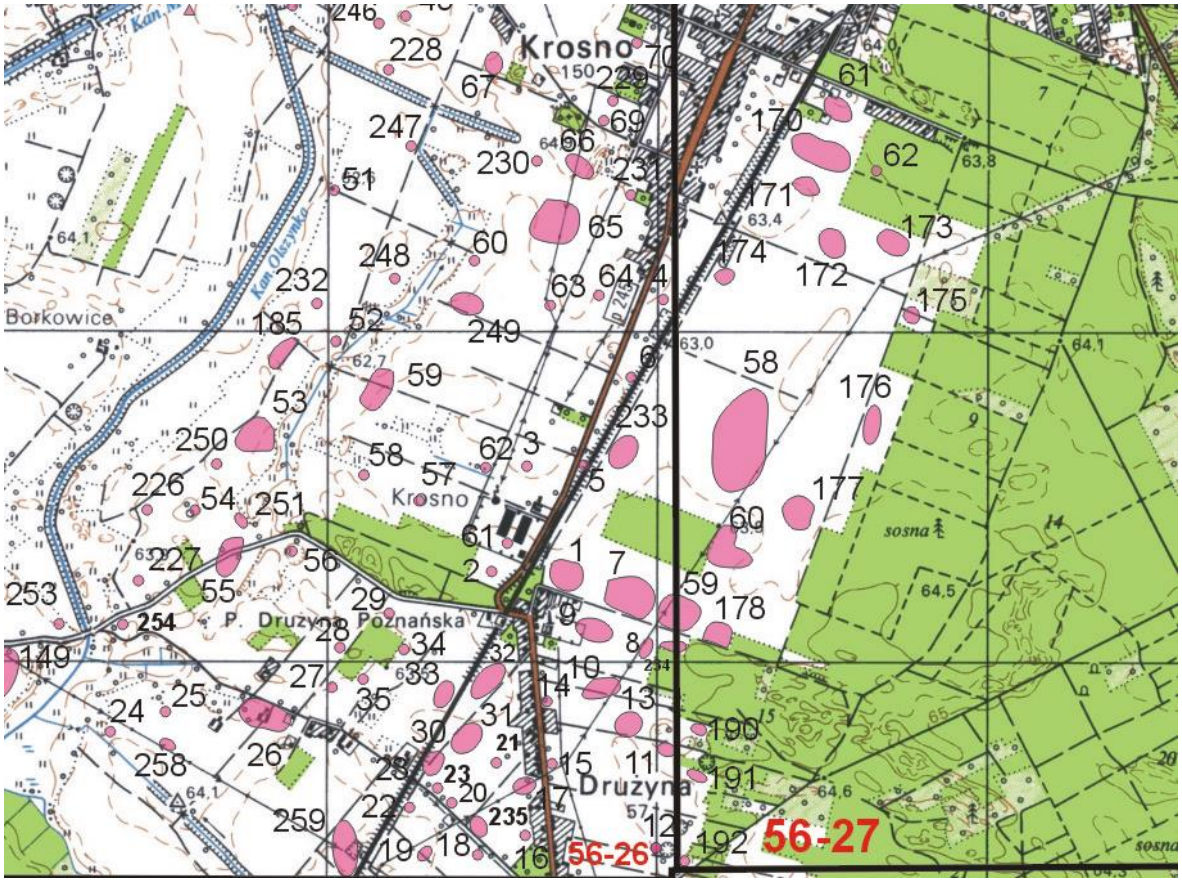

4. Adres:

AZP 56-26/234

stanowisko w miejscowości nr 1

5. Przynależność administracyjna

województwo: wielkopolskie

powiat: poznański

gmina: Mosina

6. Formy ochrony: ustalenia ochrony w miejscowym planie zagospodarowania przestrzennego albo w decyzji o ustaleniu lokalizacji inwestycji celu publicznego, decyzji o warunkach zabudowy, decyzji o zezwoleniu na realizację inwestycji drogowej, decyzji o ustaleniu lokalizacji linii kolejowej lub decyzji o zezwoleniu na realizację inwestycji w zakresie lotniska użytku publicznego.

7. Opracowanie karty: 31.08.2015 r.

GEZ	KARTA ADRESOWA GMINNEJ EWIDENCJI ZABYTKÓW	3. Miejscowość: DRUŻYNA

150. Nazwa:	2. Czas powstania:
ślad osadniczy ślad osadniczy	Wczesne średniowiecze Okres nowożytny

8. Fotografia z opisem wskazującym orientację albo mapa z zaznaczonym stanowiskiem archeologicznym

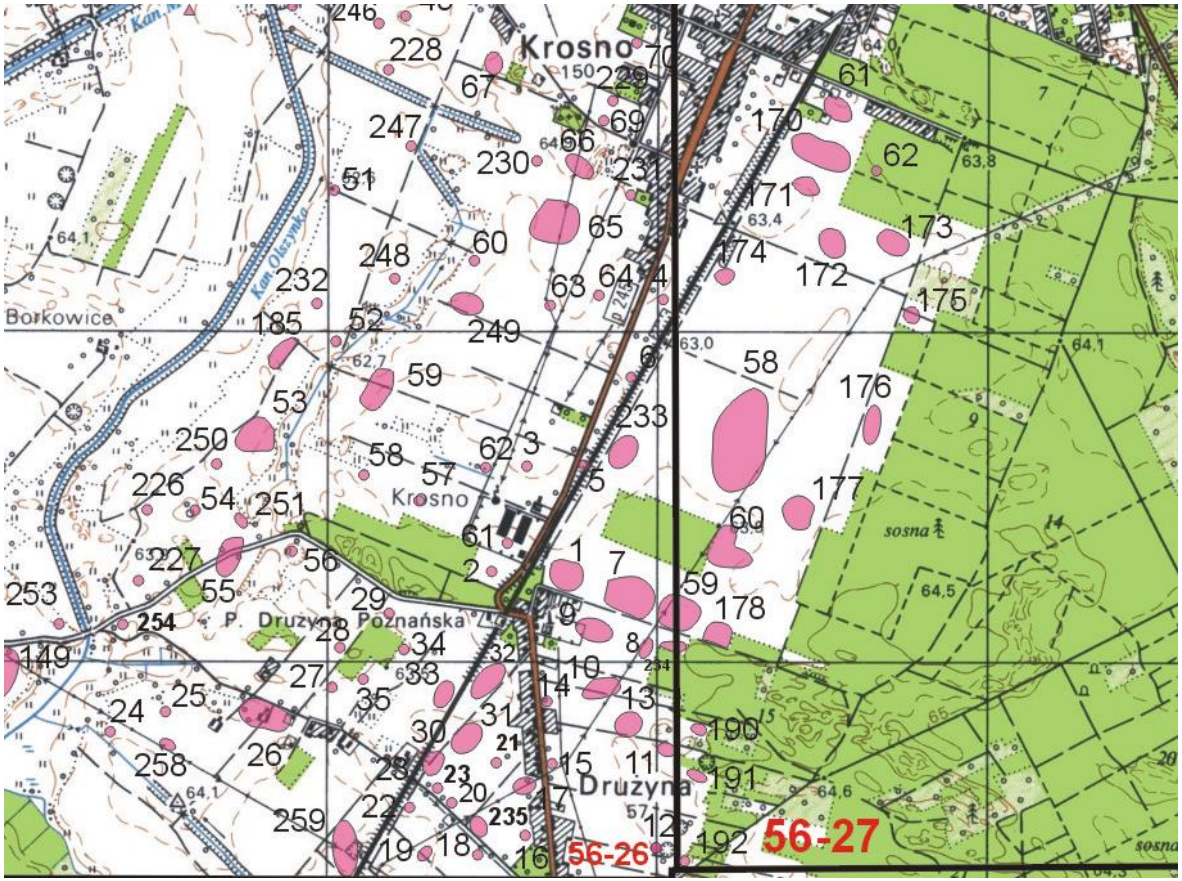

4. Adres:

AZP 56-26/235

stanowisko w miejscowości nr 2

5. Przynależność administracyjna

województwo: wielkopolskie

powiat: poznański

gmina: Mosina

6. Formy ochrony: ustalenia ochrony w miejscowym planie zagospodarowania przestrzennego albo w decyzji o ustaleniu lokalizacji inwestycji celu publicznego, decyzji o warunkach zabudowy, decyzji o zezwoleniu na realizację inwestycji drogowej, decyzji o ustaleniu lokalizacji linii kolejowej lub decyzji o zezwoleniu na realizację inwestycji w zakresie lotniska użytku publicznego.

7. Opracowanie karty: 31.08.2015 r.

GEZ	KARTA ADRESOWA GMINNEJ EWIDENCJI ZABYTKÓW	3. Miejscowość: DRUŻYNA

151. Nazwa:
ślad osadniczy
ślad osadniczy
punkt osadniczy

2. Czas powstania:
Pradzieje
Wczesna średniowiecz
Okres nowożytny

8. Fotografia z opisem wskazującym orientację albo mapa z zaznaczonym stanowiskiem archeologicznym

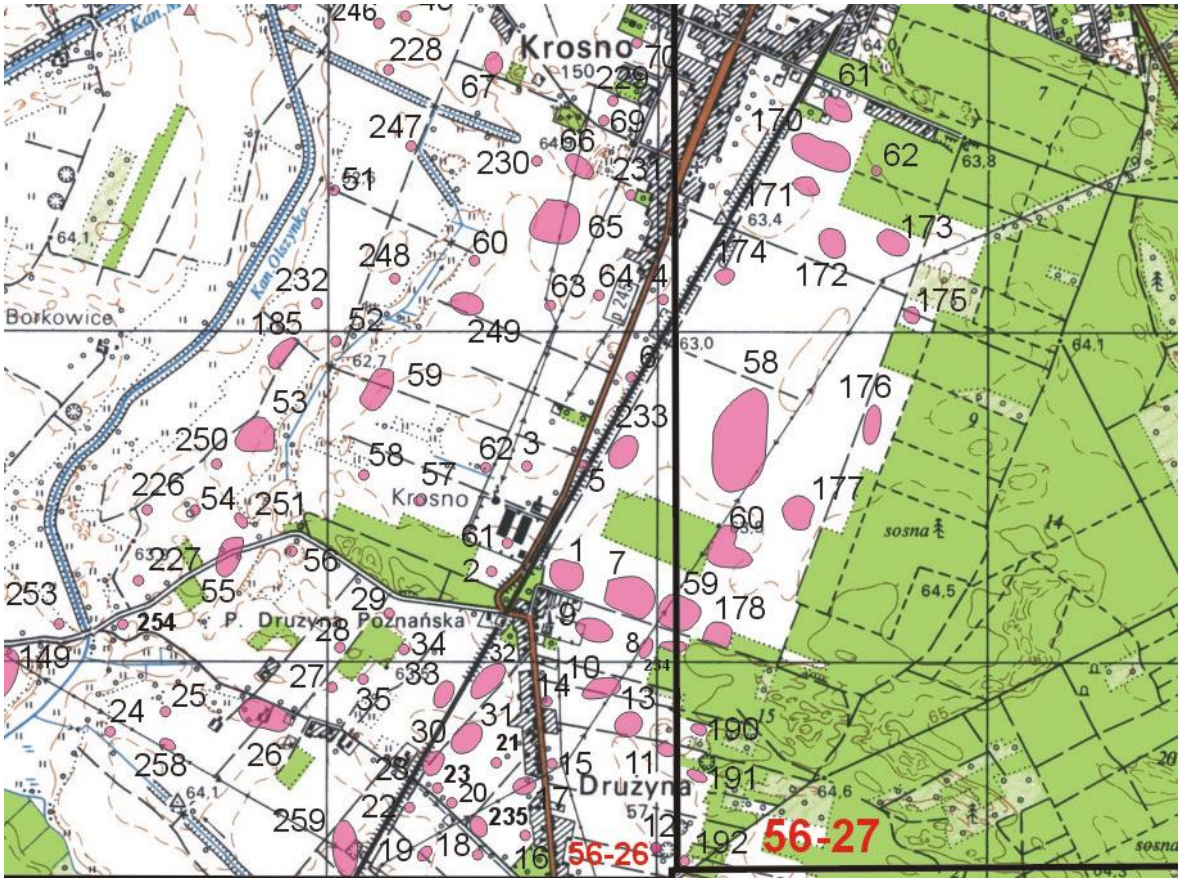

4. Adres:

AZP 56-26/258

stanowisko w miejscowości nr 6

5. Przynależność administracyjna

województwo: wielkopolskie

powiat: poznański

gmina: Mosina

6. Formy ochrony: ustalenia ochrony w miejscowym planie zagospodarowania przestrzennego albo w decyzji o ustaleniu lokalizacji inwestycji celu publicznego, decyzji o warunkach zabudowy, decyzji o zezwoleniu na realizację inwestycji drogowej, decyzji o ustaleniu lokalizacji linii kolejowej lub decyzji o zezwoleniu na realizację inwestycji w zakresie lotniska użytku publicznego.

7. Opracowanie karty: 31.08.2015 r.

GEZ	KARTA ADRESOWA GMINNEJ EWIDENCJI ZABYTKÓW	3. Miejscowość: DRUŻYNA

152. Nazwa:
ślad osadniczy
osada
ślad osadniczy

2. Czas powstania:
Wczesna średniowiecz
Okres nowożytny
?

8. Fotografia z opisem wskazującym orientację albo mapa z zaznaczonym stanowiskiem archeologicznym

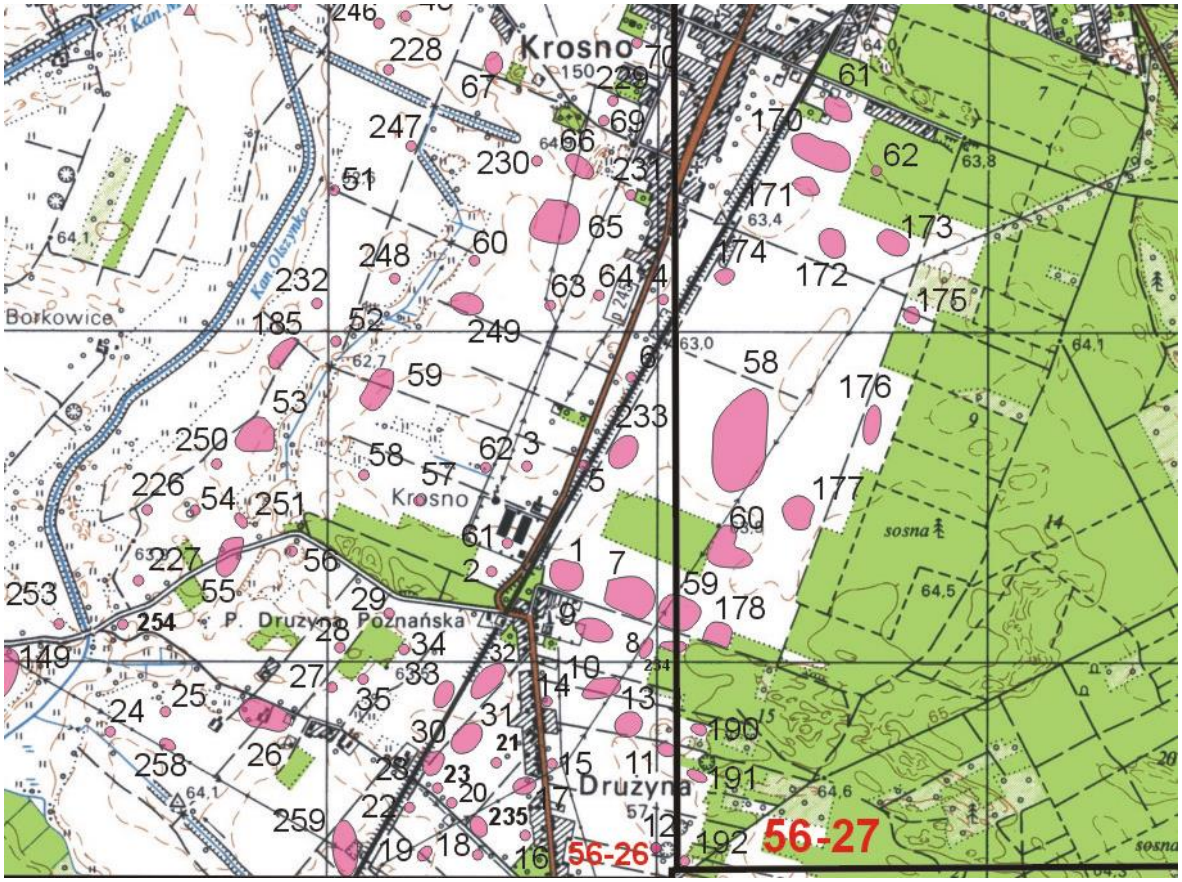

4. Adres:

AZP 56-26/259

stanowisko w miejscowości nr 7

5. Przynależność administracyjna

województwo: wielkopolskie

powiat: poznański

gmina: Mosina

6. Formy ochrony: ustalenia ochrony w miejscowym planie zagospodarowania przestrzennego albo w decyzji o ustaleniu lokalizacji inwestycji celu publicznego, decyzji o warunkach zabudowy, decyzji o zezwoleniu na realizację inwestycji drogowej, decyzji o ustaleniu lokalizacji linii kolejowej lub decyzji o zezwoleniu na realizację inwestycji w zakresie lotniska użytku publicznego.

7. Opracowanie karty: 31.08.2015 r.

GEZ	KARTA ADRESOWA GMINNEJ EWIDENCJI ZABYTKÓW	3. Miejscowość: **DRUŻYNA** **dawne NOWINKI**

153. Nazwa:	2. Czas powstania:
ślad osadniczy ślad osadniczy	Wczesne średniowiecze faza DE ?

8. Fotografia z opisem wskazującym orientację albo mapa z zaznaczonym stanowiskiem archeologicznym

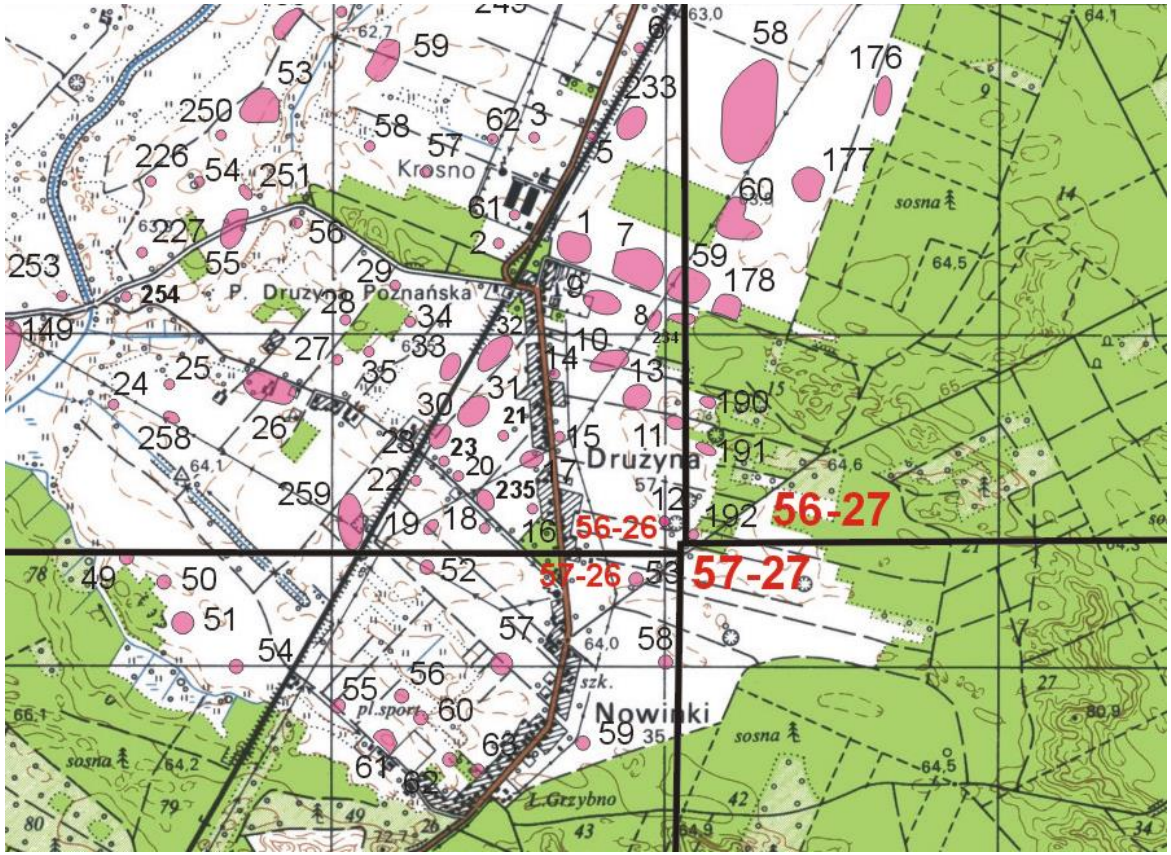

4. Adres:

AZP 56-26/8

stanowisko w miejscowości nr 1

5. Przynależność administracyjna

województwo: wielkopolskie

powiat: poznański

gmina: Mosina

6. Formy ochrony: ustalenia ochrony w miejscowym planie zagospodarowania przestrzennego albo w decyzji o ustaleniu lokalizacji inwestycji celu publicznego, decyzji o warunkach zabudowy, decyzji o zezwoleniu na realizację inwestycji drogowej, decyzji o ustaleniu lokalizacji linii kolejowej lub decyzji o zezwoleniu na realizację inwestycji w zakresie lotniska użytku publicznego.

7. Opracowanie karty: 31.08.2015 r.

GEZ	KARTA ADRESOWA GMINNEJ EWIDENCJI ZABYTKÓW	3. Miejscowość: **DRUŻYNA** **dawne NOWINKI**

154. Nazwa:	2. Czas powstania:
ślad osadniczy punkt osadniczy punkt osadniczy punkt osadniczy	Neolit Kultura łużycka Późne średniowiecze Okres nowożytny

8. Fotografia z opisem wskazującym orientację albo mapa z zaznaczonym stanowiskiem archeologicznym

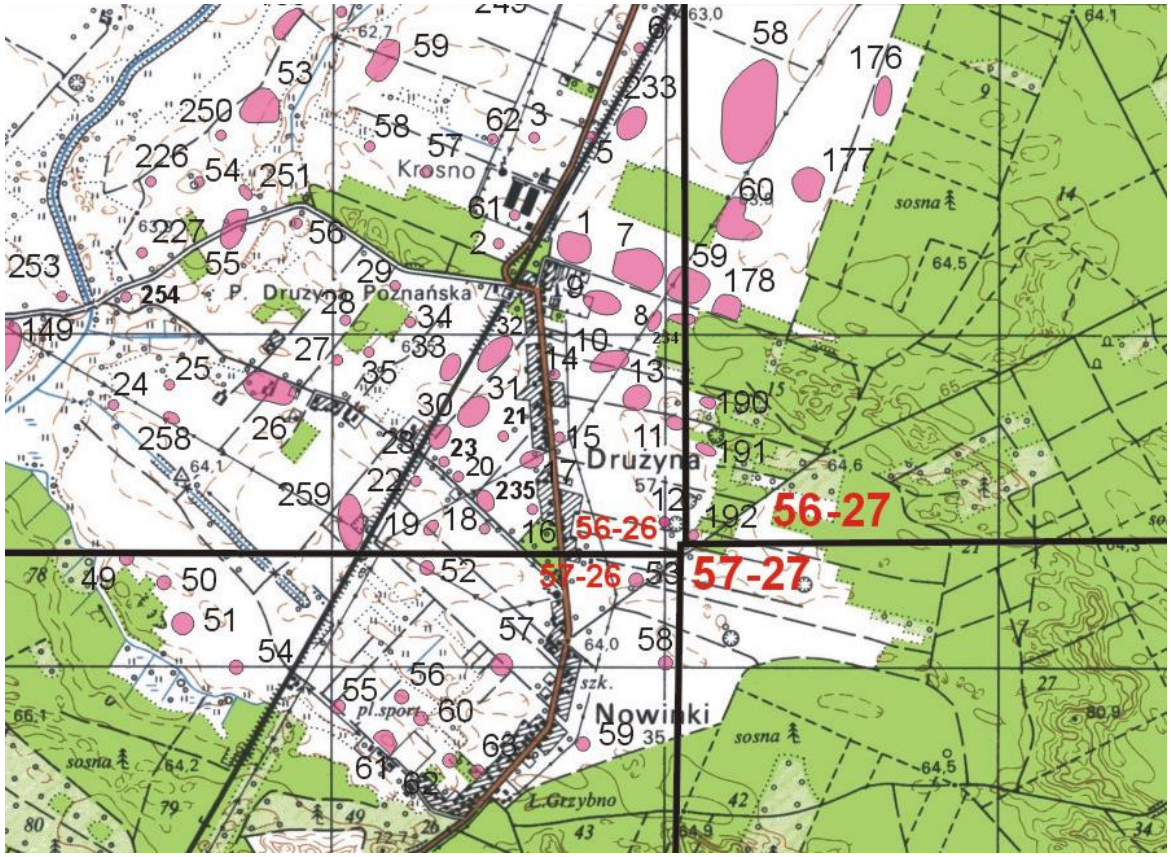

4. Adres:

AZP 56-26/9

stanowisko w miejscowości nr 2

5. Przynależność administracyjna

województwo: wielkopolskie

powiat: poznański

gmina: Mosina

6. Formy ochrony: ustalenia ochrony w miejscowym planie zagospodarowania przestrzennego albo w decyzji o ustaleniu lokalizacji inwestycji celu publicznego, decyzji o warunkach zabudowy, decyzji o zezwoleniu na realizację inwestycji drogowej, decyzji o ustaleniu lokalizacji linii kolejowej lub decyzji o zezwoleniu na realizację inwestycji w zakresie lotniska użytku publicznego.

7. Opracowanie karty: 31.08.2015 r.

GEZ	KARTA ADRESOWA GMINNEJ EWIDENCJI ZABYTKÓW	3. Miejscowość: **DRUŻYNA** **dawne NOWINKI**

155. Nazwa:
punkt osadniczy
ślad osadniczy

2. Czas powstania:
Kultura łużycka
Wczesne średniowiecze faza F

8. Fotografia z opisem wskazującym orientację albo mapa z zaznaczonym stanowiskiem archeologicznym

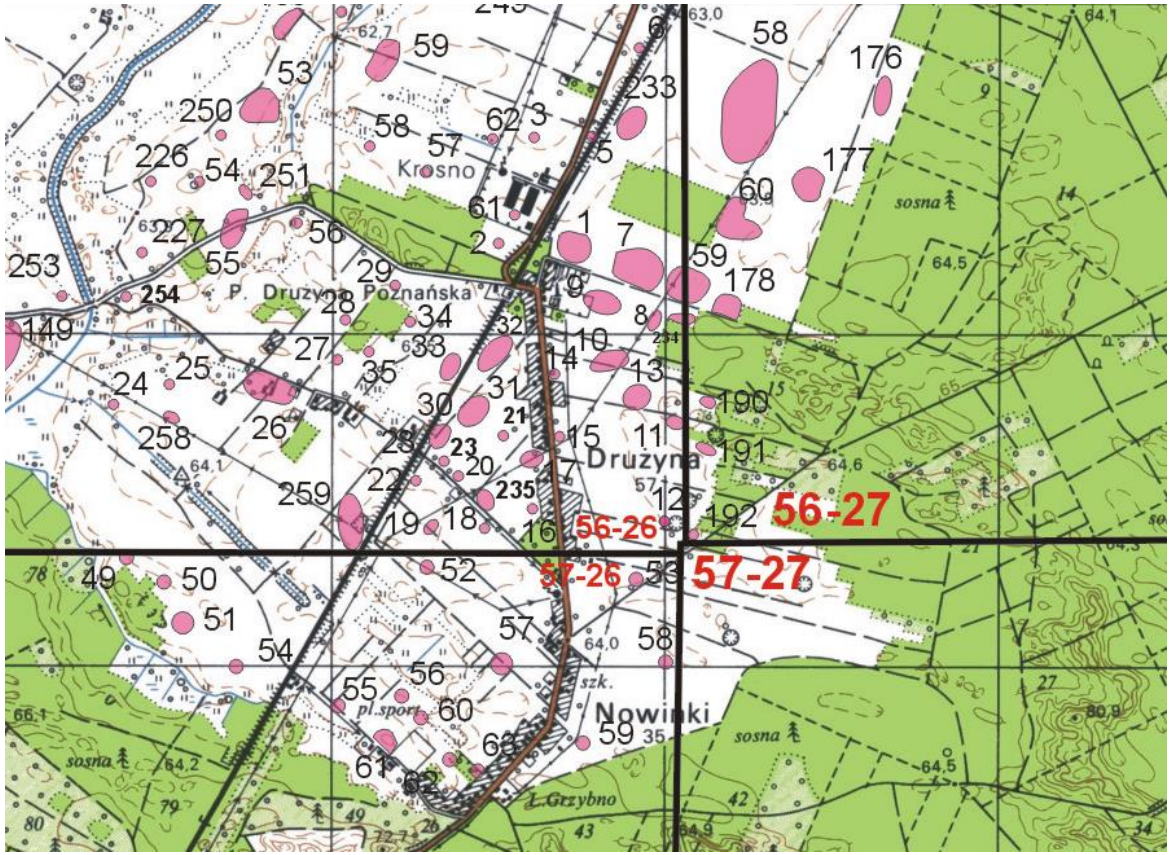

4. Adres:

AZP 56-26/10

stanowisko w miejscowości nr 3

5. Przynależność administracyjna

województwo: wielkopolskie

powiat: poznański

gmina: Mosina

6. Formy ochrony: ustalenia ochrony w miejscowym planie zagospodarowania przestrzennego albo w decyzji o ustaleniu lokalizacji inwestycji celu publicznego, decyzji o warunkach zabudowy, decyzji o zezwoleniu na realizację inwestycji drogowej, decyzji o ustaleniu lokalizacji linii kolejowej lub decyzji o zezwoleniu na realizację inwestycji w zakresie lotniska użytku publicznego.

7. Opracowanie karty: 31.08.2015 r.

GEZ	KARTA ADRESOWA GMINNEJ EWIDENCJI ZABYTKÓW	3. Miejscowość: **DRUŻYNA** **dawne NOWINKI**

156. Nazwa:
punkt osadniczy
ślad osadniczy

2. Czas powstania:
Mezolit/neolit
Kultura łużycka

8. Fotografia z opisem wskazującym orientację albo mapa z zaznaczonym stanowiskiem archeologicznym

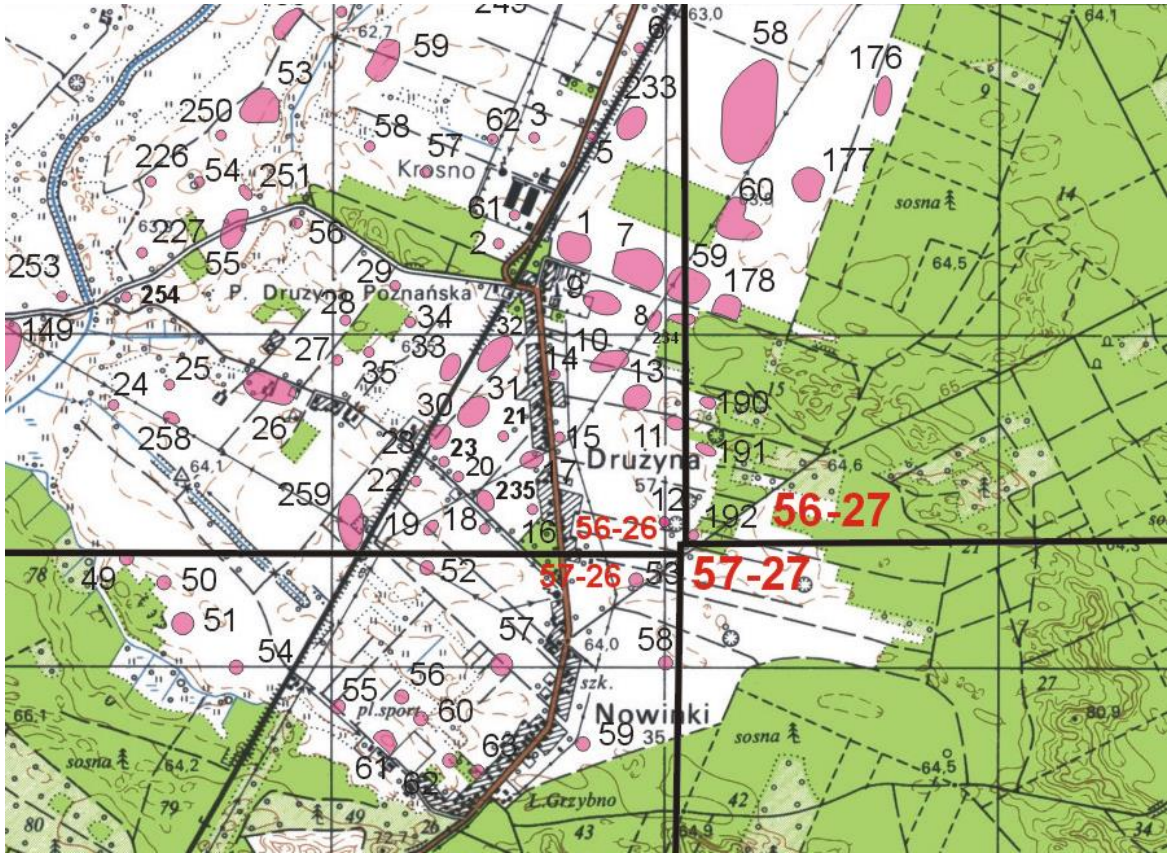

4. Adres:

AZP 56-26/11

stanowisko w miejscowości nr 4

5. Przynależność administracyjna

województwo: wielkopolskie

powiat: poznański

gmina: Mosina

6. Formy ochrony: ustalenia ochrony w miejscowym planie zagospodarowania przestrzennego albo w decyzji o ustaleniu lokalizacji inwestycji celu publicznego, decyzji o warunkach zabudowy, decyzji o zezwoleniu na realizację inwestycji drogowej, decyzji o ustaleniu lokalizacji linii kolejowej lub decyzji o zezwoleniu na realizację inwestycji w zakresie lotniska użytku publicznego.

7. Opracowanie karty: 31.08.2015 r.

GEZ	KARTA ADRESOWA GMINNEJ EWIDENCJI ZABYTKÓW	3. Miejscowość: **DRUŻYNA** **dawne NOWINKI**

157. Nazwa:
ślad osadniczy

2. Czas powstania:
Wczesne średniowiecze ?

8. Fotografia z opisem wskazującym orientację albo mapa z zaznaczonym stanowiskiem archeologicznym

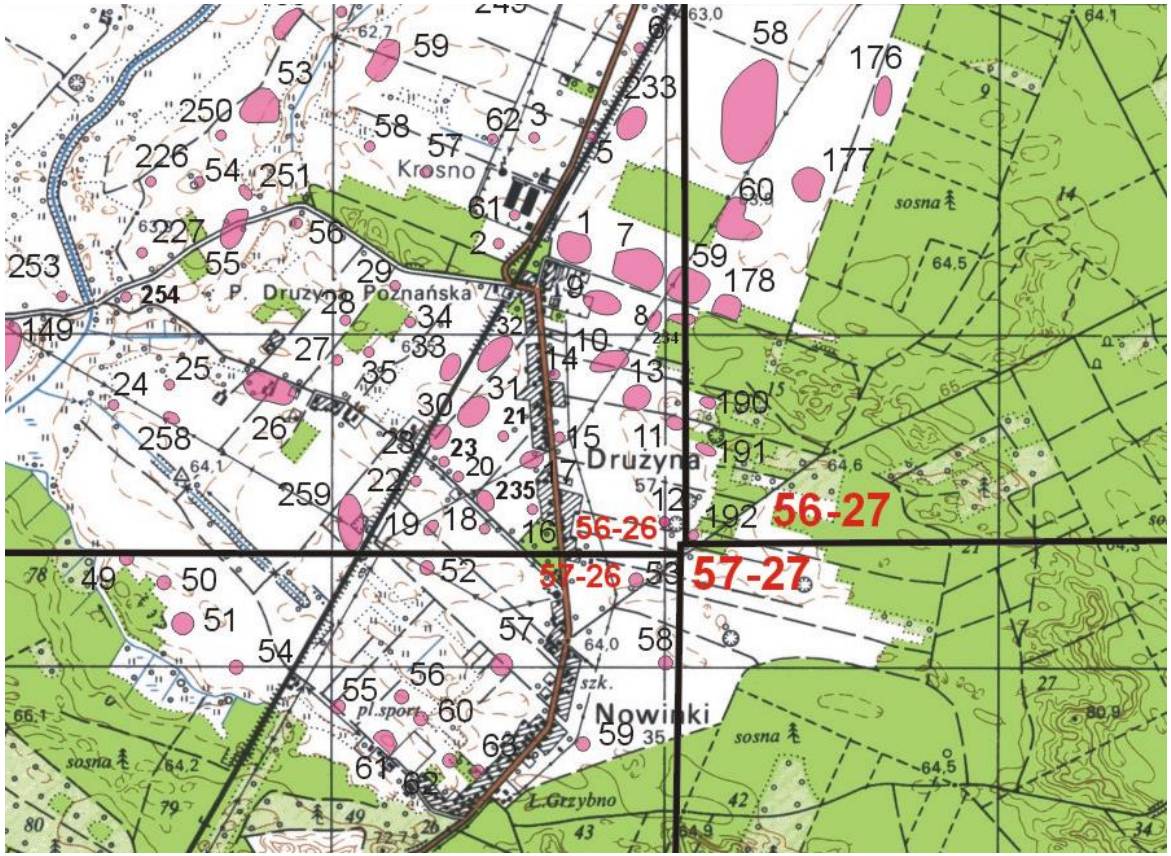

4. Adres:

AZP 56-26/12

stanowisko w miejscowości nr 5

5. Przynależność administracyjna

województwo: wielkopolskie

powiat: poznański

gmina: Mosina

6. Formy ochrony: ustalenia ochrony w miejscowym planie zagospodarowania przestrzennego albo w decyzji o ustaleniu lokalizacji inwestycji celu publicznego, decyzji o warunkach zabudowy, decyzji o zezwoleniu na realizację inwestycji drogowej, decyzji o ustaleniu lokalizacji linii kolejowej lub decyzji o zezwoleniu na realizację inwestycji w zakresie lotniska użytku publicznego.

7. Opracowanie karty: 31.08.2015 r.

GEZ	KARTA ADRESOWA GMINNEJ EWIDENCJI ZABYTKÓW	3. Miejscowość: **DRUŻYNA** **dawne NOWINKI**

158. Nazwa:	2. Czas powstania:
punkt osadniczy punkt osadniczy punkt osadniczy ślad osadniczy	Kultura pucharów lejkowatych Kultura amfor kulistych ? Kultura łużycka Okres nowożytny

8. Fotografia z opisem wskazującym orientację albo mapa z zaznaczonym stanowiskiem archeologicznym

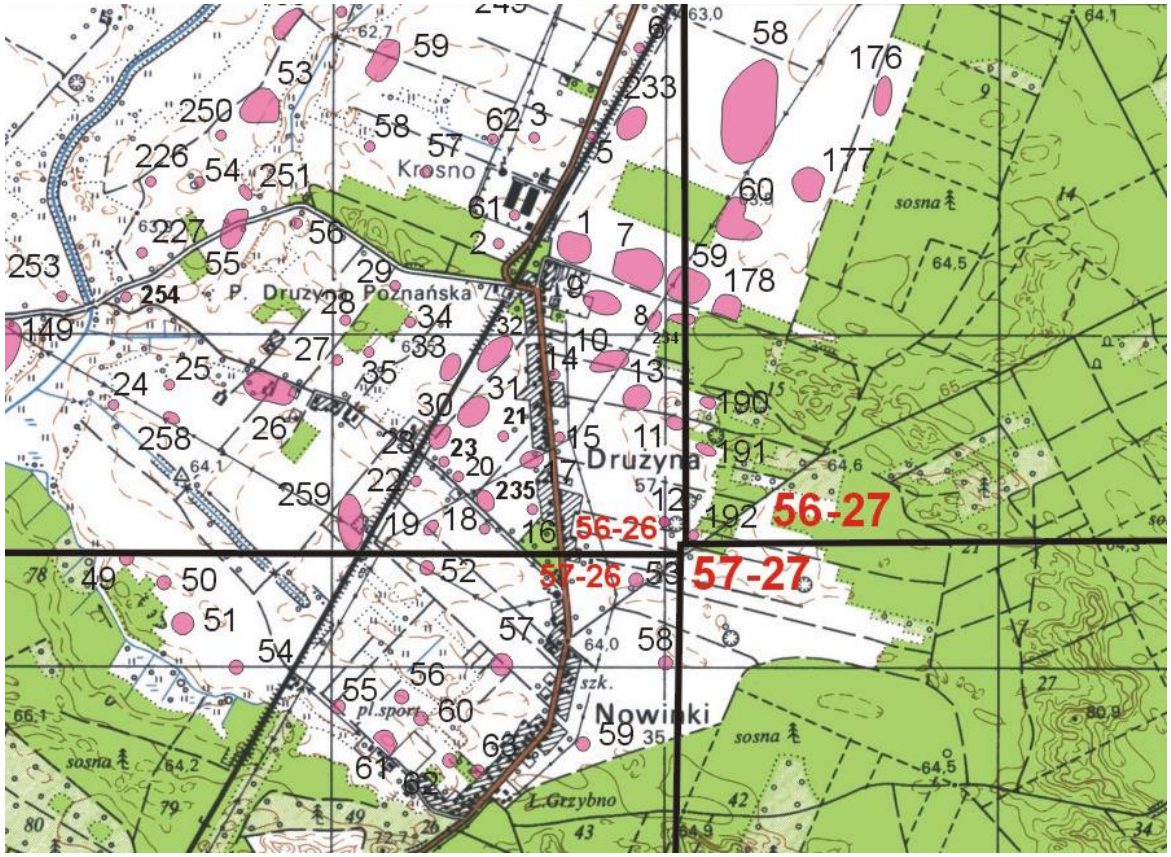

4. Adres:

AZP 56-26/13

stanowisko w miejscowości nr 6

5. Przynależność administracyjna

województwo: wielkopolskie

powiat: poznański

gmina: Mosina

6. Formy ochrony: ustalenia ochrony w miejscowym planie zagospodarowania przestrzennego albo w decyzji o ustaleniu lokalizacji inwestycji celu publicznego, decyzji o warunkach zabudowy, decyzji o zezwoleniu na realizację inwestycji drogowej, decyzji o ustaleniu lokalizacji linii kolejowej lub decyzji o zezwoleniu na realizację inwestycji w zakresie lotniska użytku publicznego.

7. Opracowanie karty: 31.08.2015 r.

GEZ	KARTA ADRESOWA GMINNEJ EWIDENCJI ZABYTKÓW	3. Miejscowość: **DRUŻYNA** **dawne NOWINKI**

159. Nazwa:	2. Czas powstania:
ślad osadniczy ślad osadniczy	Późne średniowiecze Okres nowożytny

8. Fotografia z opisem wskazującym orientację albo mapa z zaznaczonym stanowiskiem archeologicznym

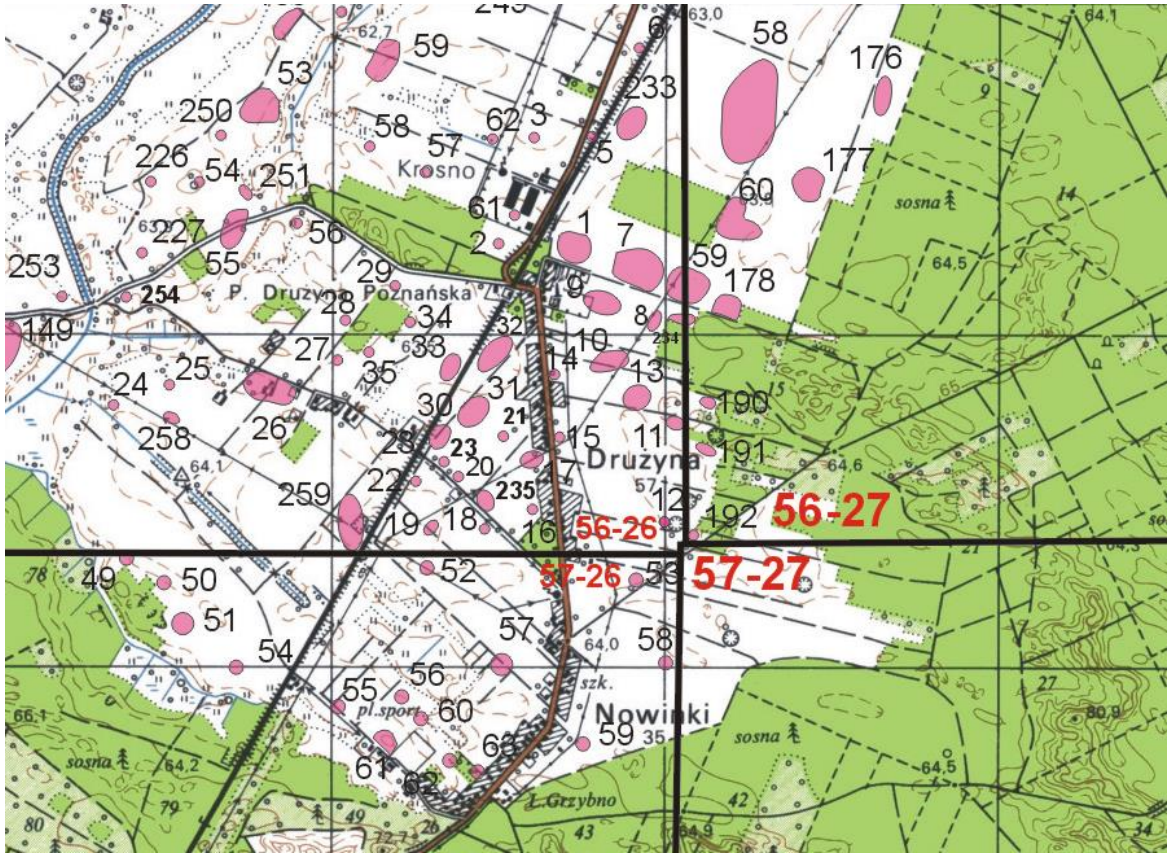

4. Adres:

AZP 56-26/14

stanowisko w miejscowości nr 7

5. Przynależność administracyjna

województwo: wielkopolskie

powiat: poznański

gmina: Mosina

6. Formy ochrony: ustalenia ochrony w miejscowym planie zagospodarowania przestrzennego albo w decyzji o ustaleniu lokalizacji inwestycji celu publicznego, decyzji o warunkach zabudowy, decyzji o zezwoleniu na realizację inwestycji drogowej, decyzji o ustaleniu lokalizacji linii kolejowej lub decyzji o zezwoleniu na realizację inwestycji w zakresie lotniska użytku publicznego.

7. Opracowanie karty: 31.08.2015 r.

GEZ	KARTA ADRESOWA GMINNEJ EWIDENCJI ZABYTKÓW	3. Miejscowość: **DRUŻYNA** **dawne NOWINKI**

160. Nazwa:	2. Czas powstania:
ślad osadniczy ślad osadniczy	Wczesne średniowiecze ? Okres nowożytny

8. Fotografia z opisem wskazującym orientację albo mapa z zaznaczonym stanowiskiem archeologicznym

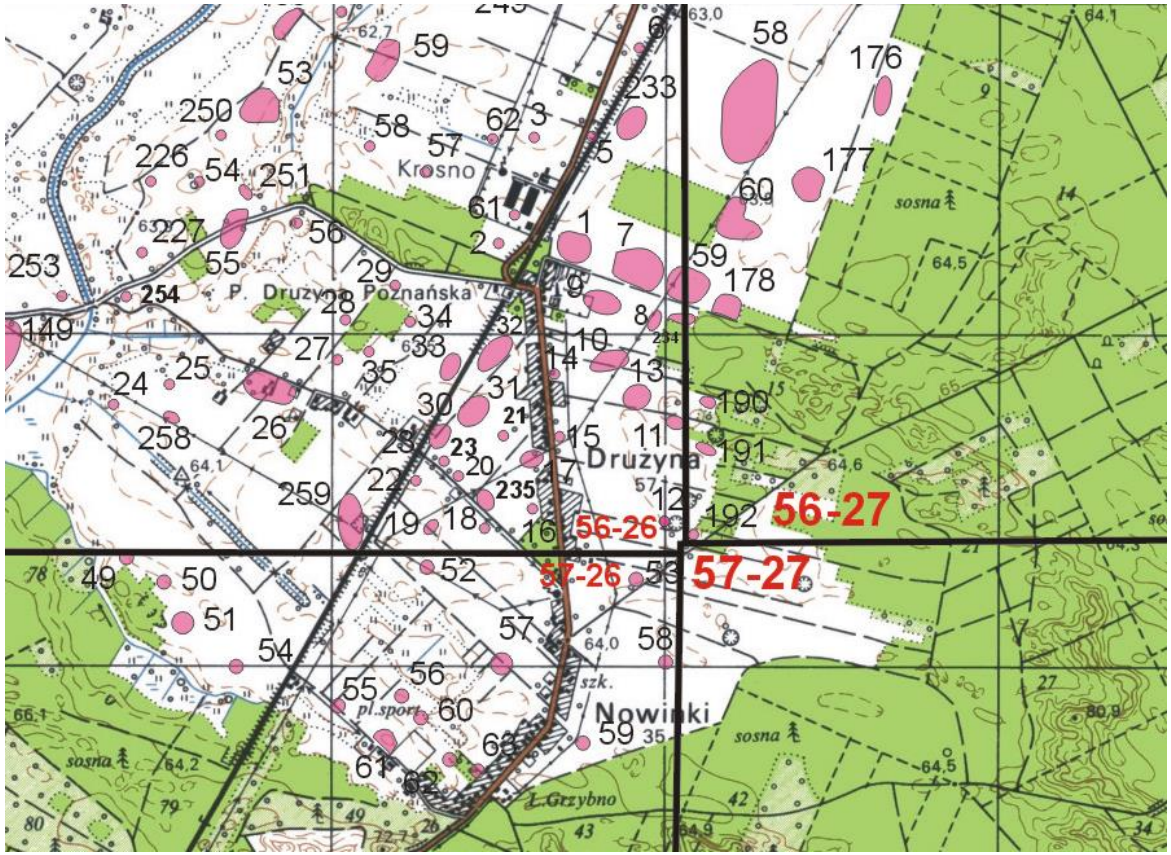

4. Adres:

AZP 56-26/15

stanowisko w miejscowości nr 8

5. Przynależność administracyjna

województwo: wielkopolskie

powiat: poznański

gmina: Mosina

6. Formy ochrony: ustalenia ochrony w miejscowym planie zagospodarowania przestrzennego albo w decyzji o ustaleniu lokalizacji inwestycji celu publicznego, decyzji o warunkach zabudowy, decyzji o zezwoleniu na realizację inwestycji drogowej, decyzji o ustaleniu lokalizacji linii kolejowej lub decyzji o zezwoleniu na realizację inwestycji w zakresie lotniska użytku publicznego.

7. Opracowanie karty: 31.08.2015 r.

GEZ	KARTA ADRESOWA GMINNEJ EWIDENCJI ZABYTKÓW	3. Miejscowość: **DRUŻYNA** **dawne NOWINKI**

161. Nazwa:	2. Czas powstania:
ślad osadniczy punkt osadniczy	Pradzieje Okres nowożytny

8. Fotografia z opisem wskazującym orientację albo mapa z zaznaczonym stanowiskiem archeologicznym

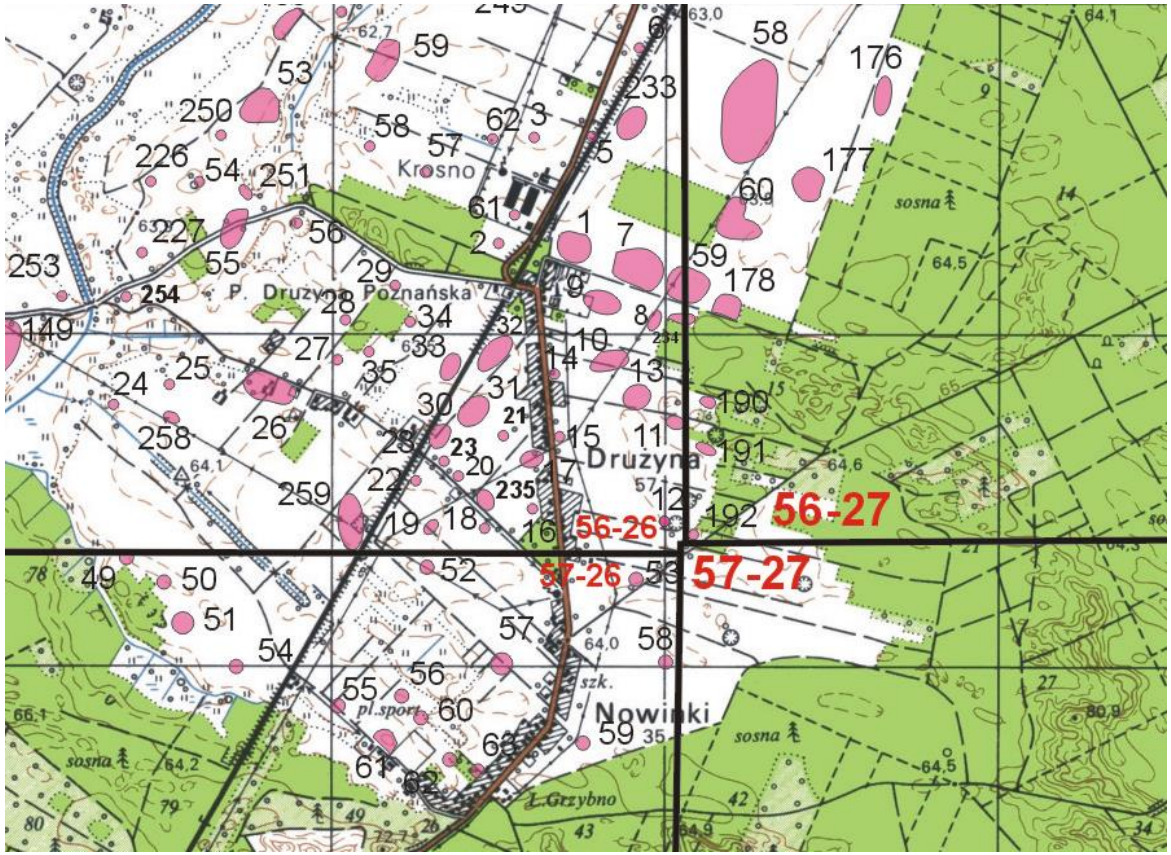

4. Adres:

AZP 56-26/16

stanowisko w miejscowości nr 9

5. Przynależność administracyjna

województwo: wielkopolskie

powiat: poznański

gmina: Mosina

6. Formy ochrony: ustalenia ochrony w miejscowym planie zagospodarowania przestrzennego albo w decyzji o ustaleniu lokalizacji inwestycji celu publicznego, decyzji o warunkach zabudowy, decyzji o zezwoleniu na realizację inwestycji drogowej, decyzji o ustaleniu lokalizacji linii kolejowej lub decyzji o zezwoleniu na realizację inwestycji w zakresie lotniska użytku publicznego.

7. Opracowanie karty: 31.08.2015 r.

GEZ	KARTA ADRESOWA GMINNEJ EWIDENCJI ZABYTKÓW	3. Miejscowość: **DRUŻYNA** **dawne NOWINIKI**

162. Nazwa:	2. Czas powstania:
punkt osadniczy	Okres nowożytny

8. Fotografia z opisem wskazującym orientację albo mapa z zaznaczonym stanowiskiem archeologicznym

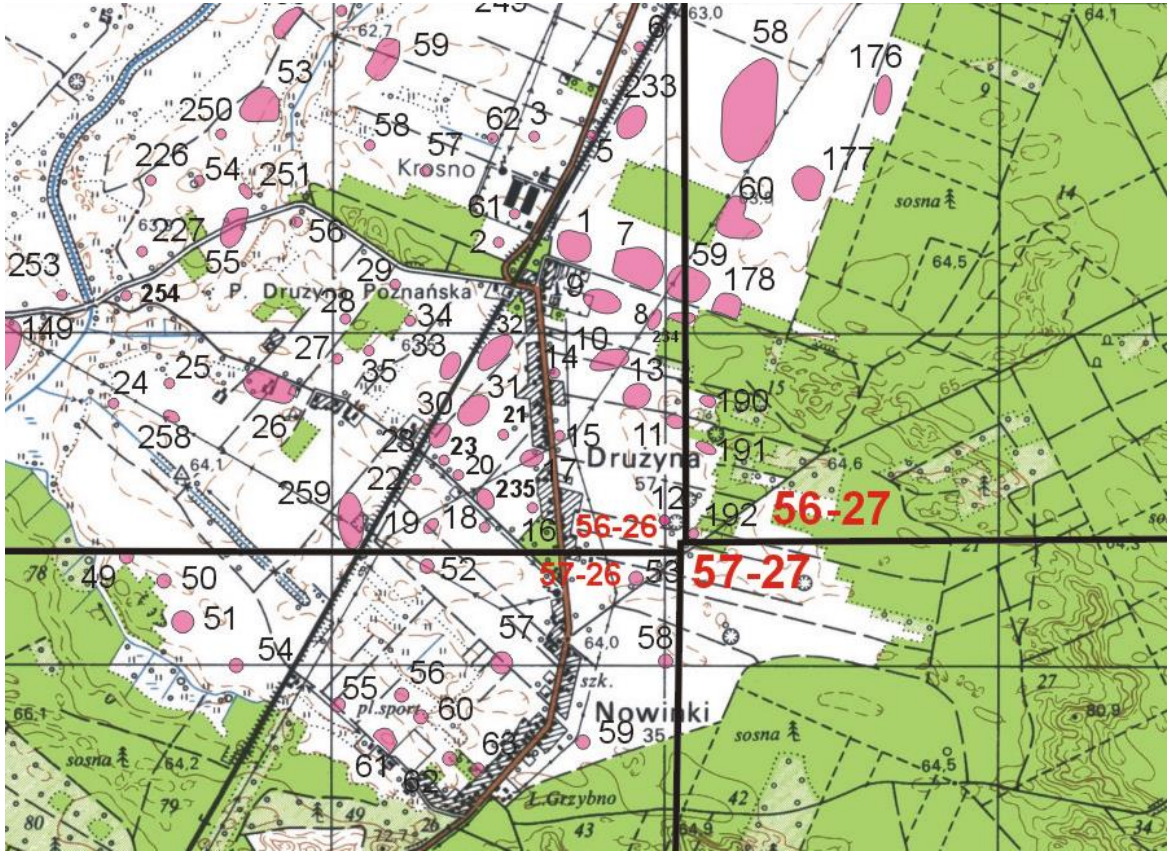

4. Adres:

AZP 56-26/17

stanowisko w miejscowości nr 10

5. Przynależność administracyjna

województwo: wielkopolskie

powiat: poznański

gmina: Mosina

6. Formy ochrony: ustalenia ochrony w miejscowym planie zagospodarowania przestrzennego albo w decyzji o ustaleniu lokalizacji inwestycji celu publicznego, decyzji o warunkach zabudowy, decyzji o zezwoleniu na realizację inwestycji drogowej, decyzji o ustaleniu lokalizacji linii kolejowej lub decyzji o zezwoleniu na realizację inwestycji w zakresie lotniska użytku publicznego.

7. Opracowanie karty: 31.08.2015 r.

GEZ	KARTA ADRESOWA GMINNEJ EWIDENCJI ZABYTKÓW	3. Miejscowość: **NOWINKI** **dawne NOWINKI**

163. Nazwa:	2. Czas powstania:
ślad osadniczy	Wczesne średniowiecze

8. Fotografia z opisem wskazującym orientację albo mapa z zaznaczonym stanowiskiem archeologicznym

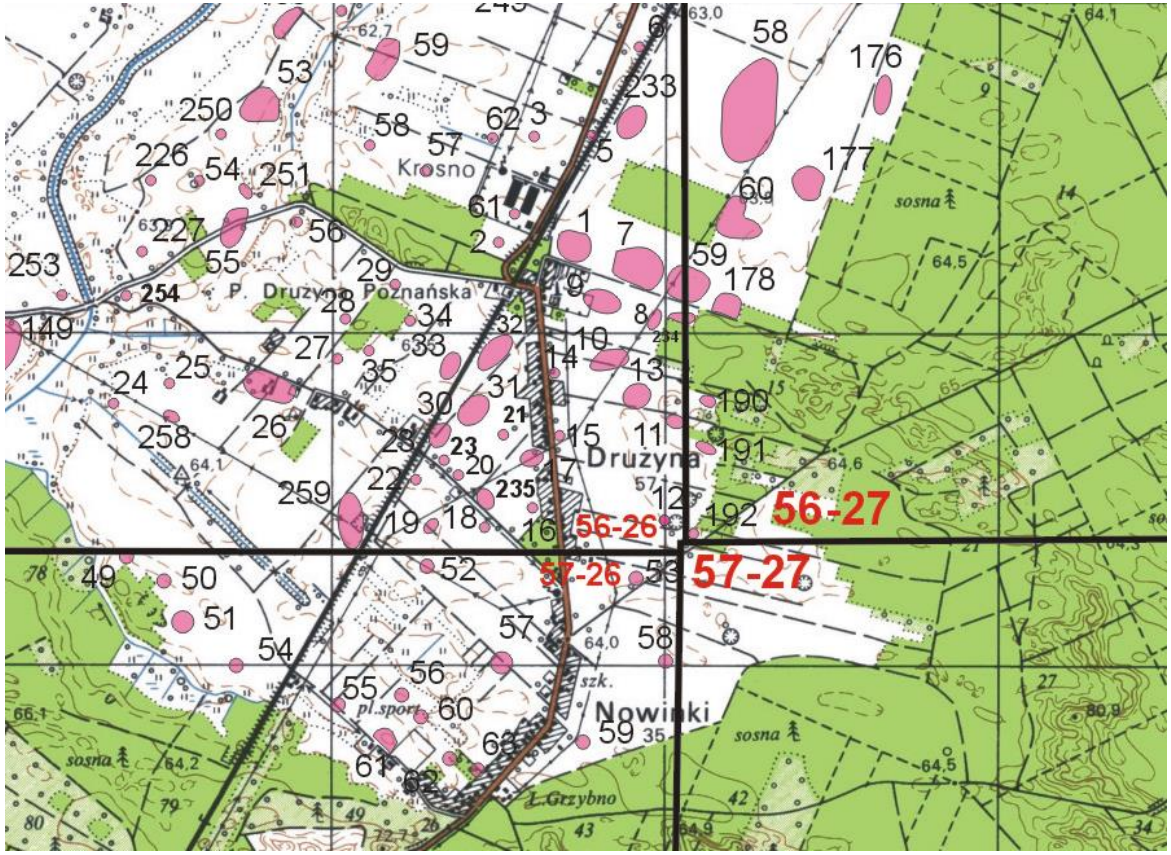

4. Adres:

AZP 56-26/18

stanowisko w miejscowości nr 11

5. Przynależność administracyjna

województwo: wielkopolskie

powiat: poznański

gmina: Mosina

6. Formy ochrony: ustalenia ochrony w miejscowym planie zagospodarowania przestrzennego albo w decyzji o ustaleniu lokalizacji inwestycji celu publicznego, decyzji o warunkach zabudowy, decyzji o zezwoleniu na realizację inwestycji drogowej, decyzji o ustaleniu lokalizacji linii kolejowej lub decyzji o zezwoleniu na realizację inwestycji w zakresie lotniska użytku publicznego.

7. Opracowanie karty: 31.08.2015 r.

GEZ	KARTA ADRESOWA GMINNEJ EWIDENCJI ZABYTKÓW	3. Miejscowość: **DRUŻYNA** **dawne NOWINKI**

164. Nazwa:	2. Czas powstania:
punkt osadniczy ślad osadniczy	Kultura łużycka Kultura przeworska

8. Fotografia z opisem wskazującym orientację albo mapa z zaznaczonym stanowiskiem archeologicznym

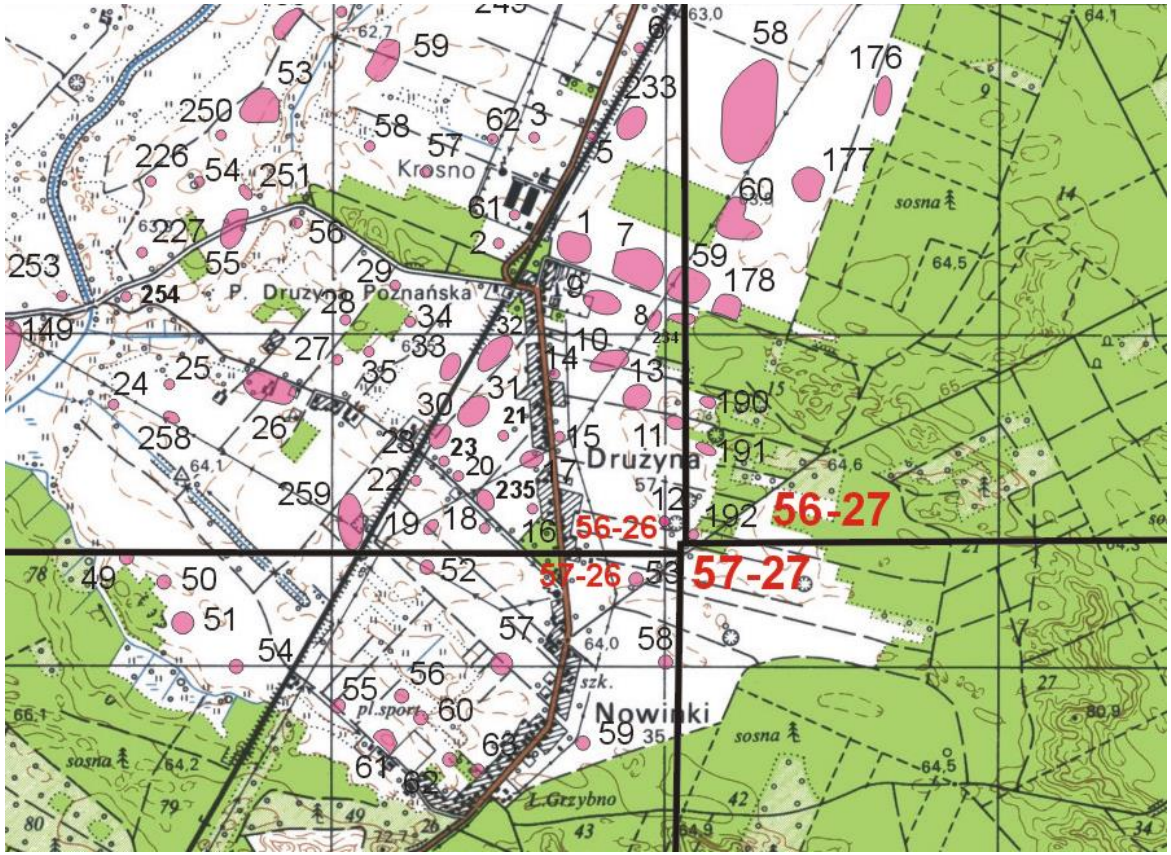

4. Adres:

AZP 56-26/19

stanowisko w miejscowości nr 12

5. Przynależność administracyjna

województwo: wielkopolskie

powiat: poznański

gmina: Mosina

6. Formy ochrony: ustalenia ochrony w miejscowym planie zagospodarowania przestrzennego albo w decyzji o ustaleniu lokalizacji inwestycji celu publicznego, decyzji o warunkach zabudowy, decyzji o zezwoleniu na realizację inwestycji drogowej, decyzji o ustaleniu lokalizacji linii kolejowej lub decyzji o zezwoleniu na realizację inwestycji w zakresie lotniska użytku publicznego.

7. Opracowanie karty: 31.08.2015 r.

GEZ	KARTA ADRESOWA GMINNEJ EWIDENCJI ZABYTKÓW	3. Miejscowość: **DRUŻYNA** **dawne NOWINKI**

165. Nazwa:	2. Czas powstania:
ślad osadniczy ślad osadniczy ślad osadniczy	Kultura łużycka Okres nowożytny ?

8. Fotografia z opisem wskazującym orientację albo mapa z zaznaczonym stanowiskiem archeologicznym

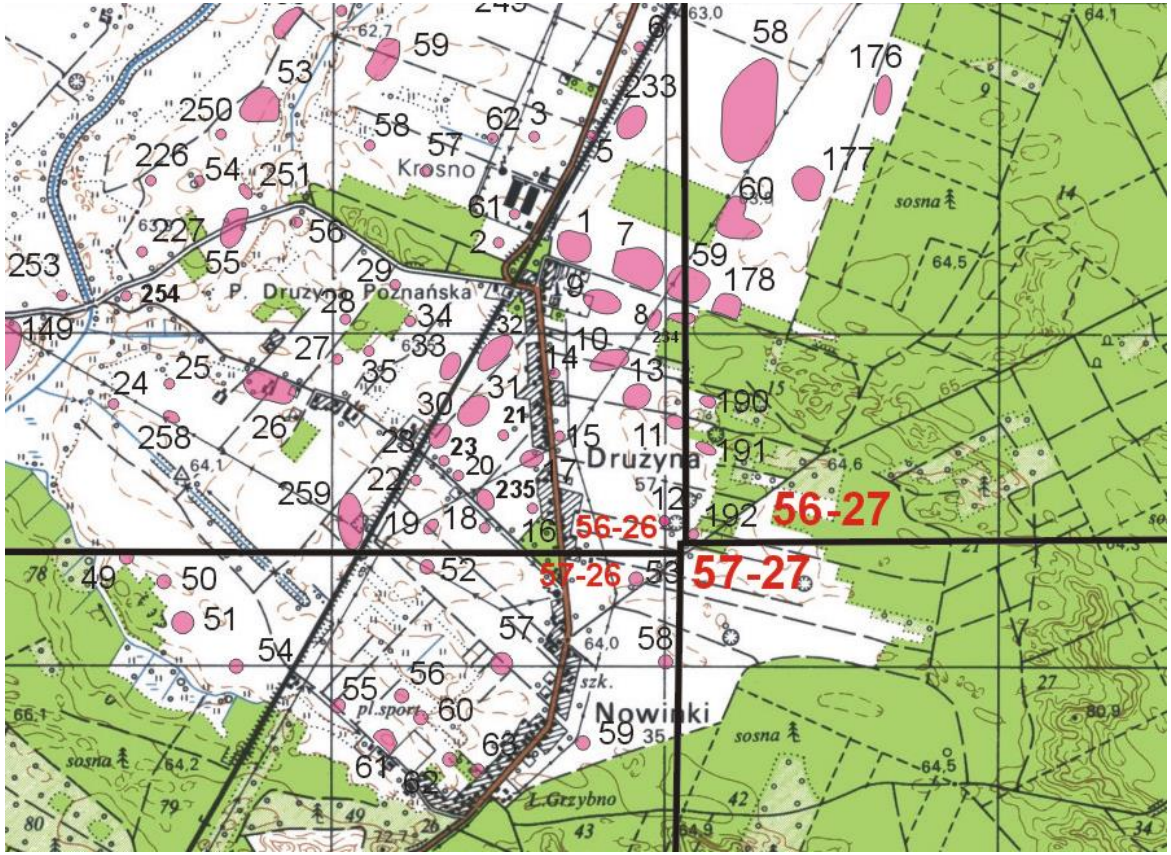

4. Adres:

AZP 56-26/20

stanowisko w miejscowości nr 13

5. Przynależność administracyjna

województwo: wielkopolskie

powiat: poznański

gmina: Mosina

6. Formy ochrony: ustalenia ochrony w miejscowym planie zagospodarowania przestrzennego albo w decyzji o ustaleniu lokalizacji inwestycji celu publicznego, decyzji o warunkach zabudowy, decyzji o zezwoleniu na realizację inwestycji drogowej, decyzji o ustaleniu lokalizacji linii kolejowej lub decyzji o zezwoleniu na realizację inwestycji w zakresie lotniska użytku publicznego.

7. Opracowanie karty: 31.08.2015 r.

GEZ	KARTA ADRESOWA GMINNEJ EWIDENCJI ZABYTKÓW	3. Miejscowość: **DRUŻYNA** **dawne NOWINKI**
166. Nazwa: ślad osadniczy	**2. Czas powstania:** Okres nowożytny	

8. Fotografia z opisem wskazującym orientację albo mapa z zaznaczonym stanowiskiem archeologicznym

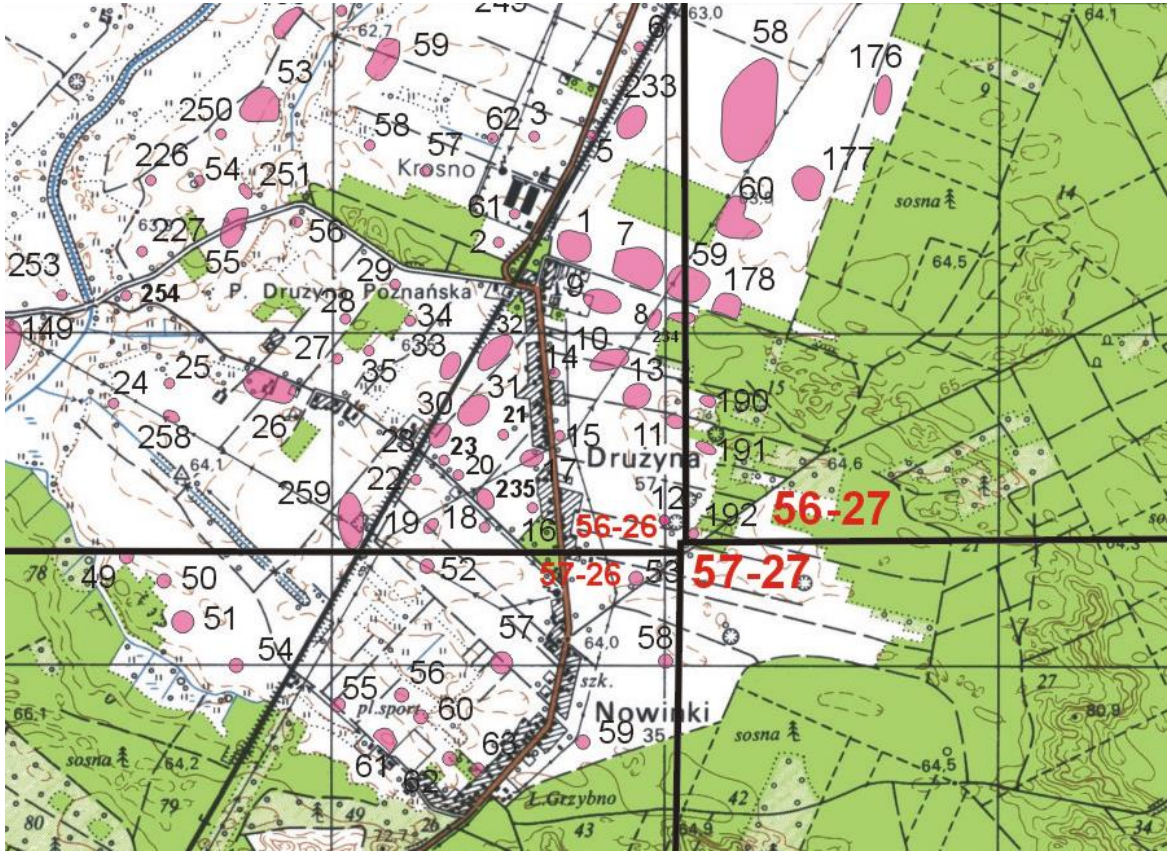

4. Adres:

AZP 56-26/21

stanowisko w miejscowości nr 14

5. Przynależność administracyjna

województwo: wielkopolskie

powiat: poznański

gmina: Mosina

6. Formy ochrony: ustalenia ochrony w miejscowym planie zagospodarowania przestrzennego albo w decyzji o ustaleniu lokalizacji inwestycji celu publicznego, decyzji o warunkach zabudowy, decyzji o zezwoleniu na realizację inwestycji drogowej, decyzji o ustaleniu lokalizacji linii kolejowej lub decyzji o zezwoleniu na realizację inwestycji w zakresie lotniska użytku publicznego.

7. Opracowanie karty: 31.08.2015 r.

GEZ	KARTA ADRESOWA GMINNEJ EWIDENCJI ZABYTKÓW	3. Miejscowość: **DRUŻYNA** **dawne NOWINKI**

167. Nazwa:	2. Czas powstania:
ślad osadniczy ślad osadniczy	Kultura łużycka ?

8. Fotografia z opisem wskazującym orientację albo mapa z zaznaczonym stanowiskiem archeologicznym

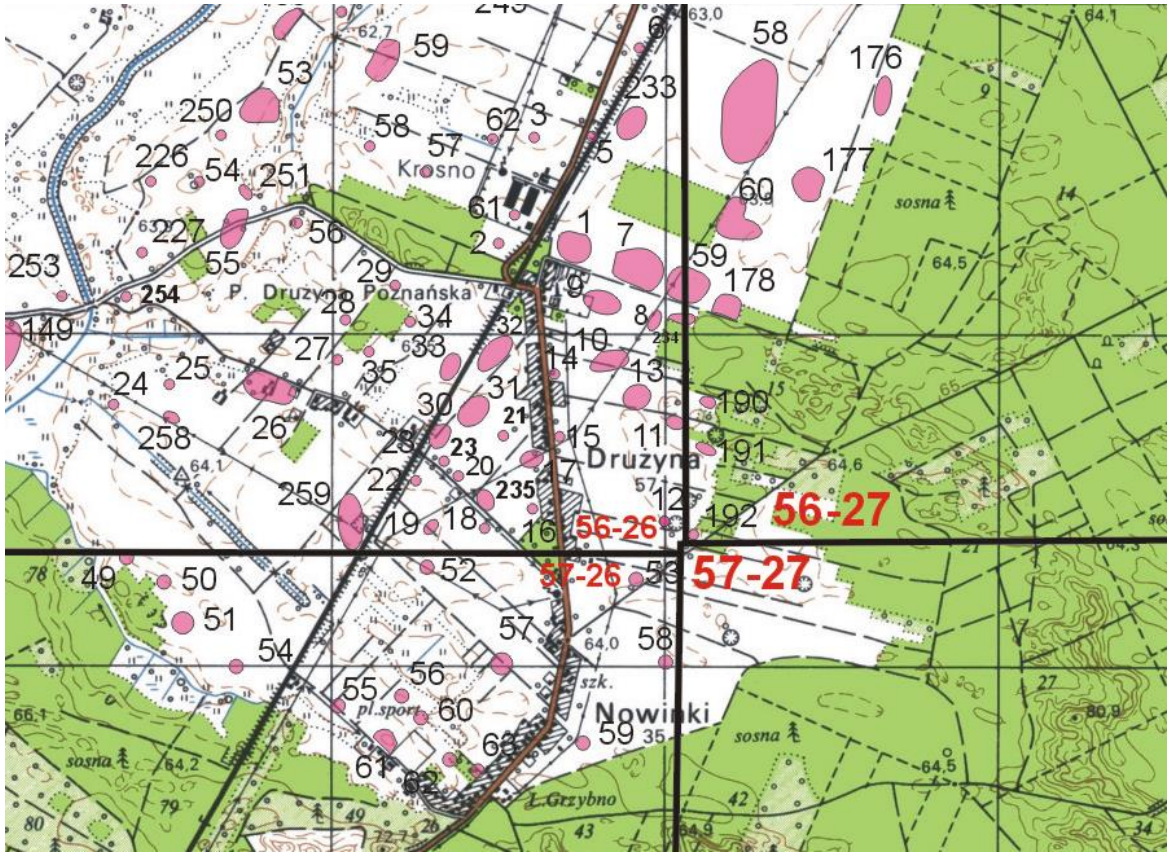

4. Adres:

AZP 56-26/22

stanowisko w miejscowości nr 15

5. Przynależność administracyjna

województwo: wielkopolskie

powiat: poznański

gmina: Mosina

6. Formy ochrony: ustalenia ochrony w miejscowym planie zagospodarowania przestrzennego albo w decyzji o ustaleniu lokalizacji inwestycji celu publicznego, decyzji o warunkach zabudowy, decyzji o zezwoleniu na realizację inwestycji drogowej, decyzji o ustaleniu lokalizacji linii kolejowej lub decyzji o zezwoleniu na realizację inwestycji w zakresie lotniska użytku publicznego.

7. Opracowanie karty: 31.08.2015 r.

GEZ	KARTA ADRESOWA GMINNEJ EWIDENCJI ZABYTKÓW	3. Miejscowość: **DRUŻYNA** **dawne NOWINKI**

168. Nazwa:	2. Czas powstania:
ślad osadniczy	Kultura przeworska

8. Fotografia z opisem wskazującym orientację albo mapa z zaznaczonym stanowiskiem archeologicznym

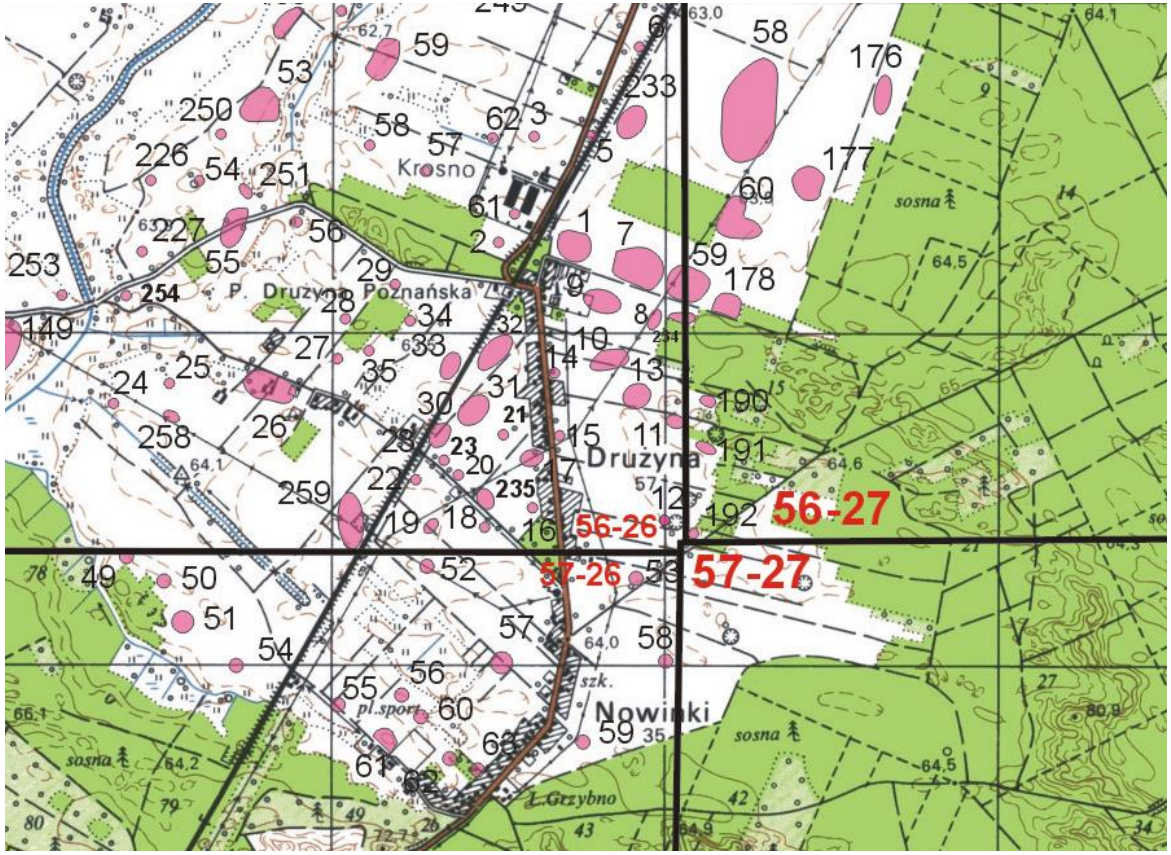

4. Adres:

AZP 56-26/23

stanowisko w miejscowości nr 16

5. Przynależność administracyjna

województwo: wielkopolskie

powiat: poznański

gmina: Mosina

6. Formy ochrony: ustalenia ochrony w miejscowym planie zagospodarowania przestrzennego albo w decyzji o ustaleniu lokalizacji inwestycji celu publicznego, decyzji o warunkach zabudowy, decyzji o zezwoleniu na realizację inwestycji drogowej, decyzji o ustaleniu lokalizacji linii kolejowej lub decyzji o zezwoleniu na realizację inwestycji w zakresie lotniska użytku publicznego.

7. Opracowanie karty: 31.08.2015 r.

GEZ	KARTA ADRESOWA GMINNEJ EWIDENCJI ZABYTKÓW	3. Miejscowość: **DRUŻYNA** **dawne NOWINKI**

169. Nazwa:	2. Czas powstania:
punkt osadniczy ślad osadniczy punkt osadniczy	Wczesne średniowiecze faza DE Okres nowożytny ?

8. Fotografia z opisem wskazującym orientację albo mapa z zaznaczonym stanowiskiem archeologicznym

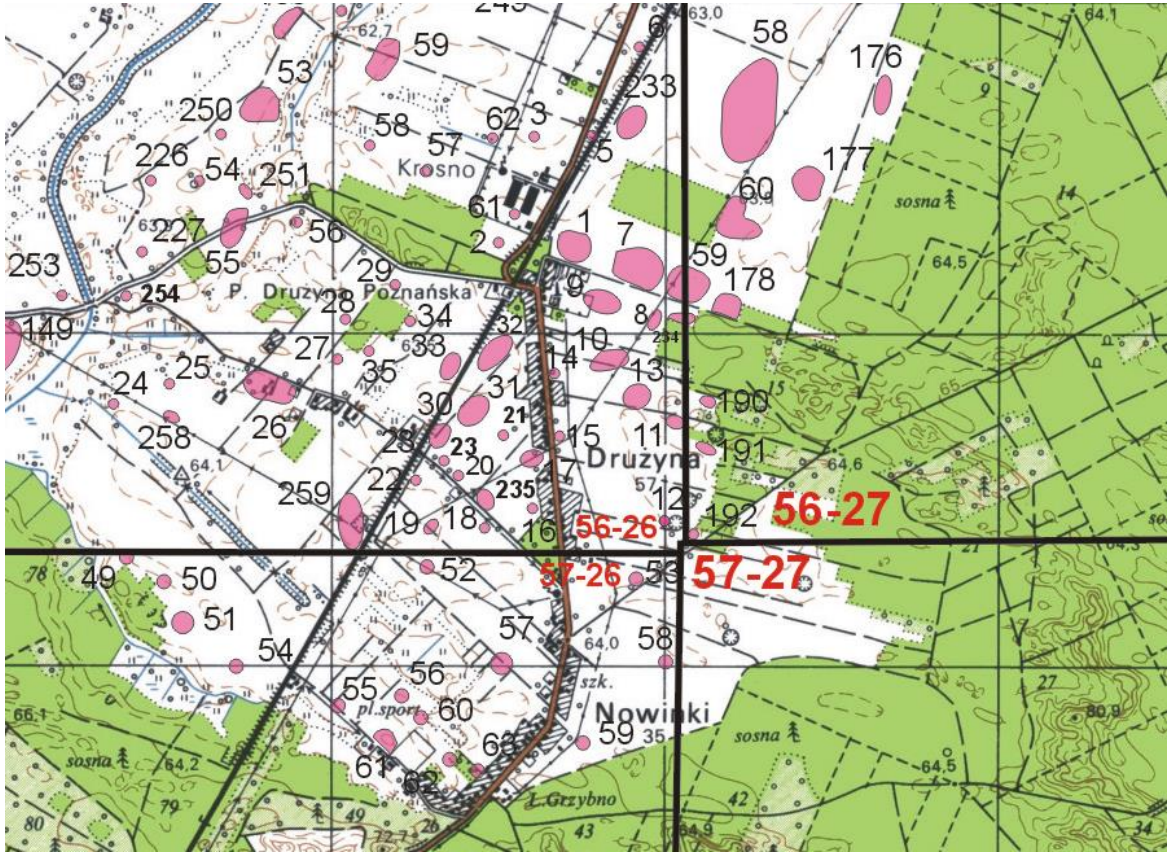

4. Adres:

AZP 56-26/24

stanowisko w miejscowości nr 17

5. Przynależność administracyjna

województwo: wielkopolskie

powiat: poznański

gmina: Mosina

6. Formy ochrony: ustalenia ochrony w miejscowym planie zagospodarowania przestrzennego albo w decyzji o ustaleniu lokalizacji inwestycji celu publicznego, decyzji o warunkach zabudowy, decyzji o zezwoleniu na realizację inwestycji drogowej, decyzji o ustaleniu lokalizacji linii kolejowej lub decyzji o zezwoleniu na realizację inwestycji w zakresie lotniska użytku publicznego.

7. Opracowanie karty: 31.08.2015 r.

GEZ	KARTA ADRESOWA GMINNEJ EWIDENCJI ZABYTKÓW	3. Miejscowość: **DRUŻYNA** **dawne NOWINKI**

170. Nazwa:	2. Czas powstania:
ślad osadniczy ślad osadniczy ślad osadniczy osada	Neolit Kultura łużycka Kultura przeworska Wczesne średniowiecze faza DE

8. Fotografia z opisem wskazującym orientację albo mapa z zaznaczonym stanowiskiem archeologicznym

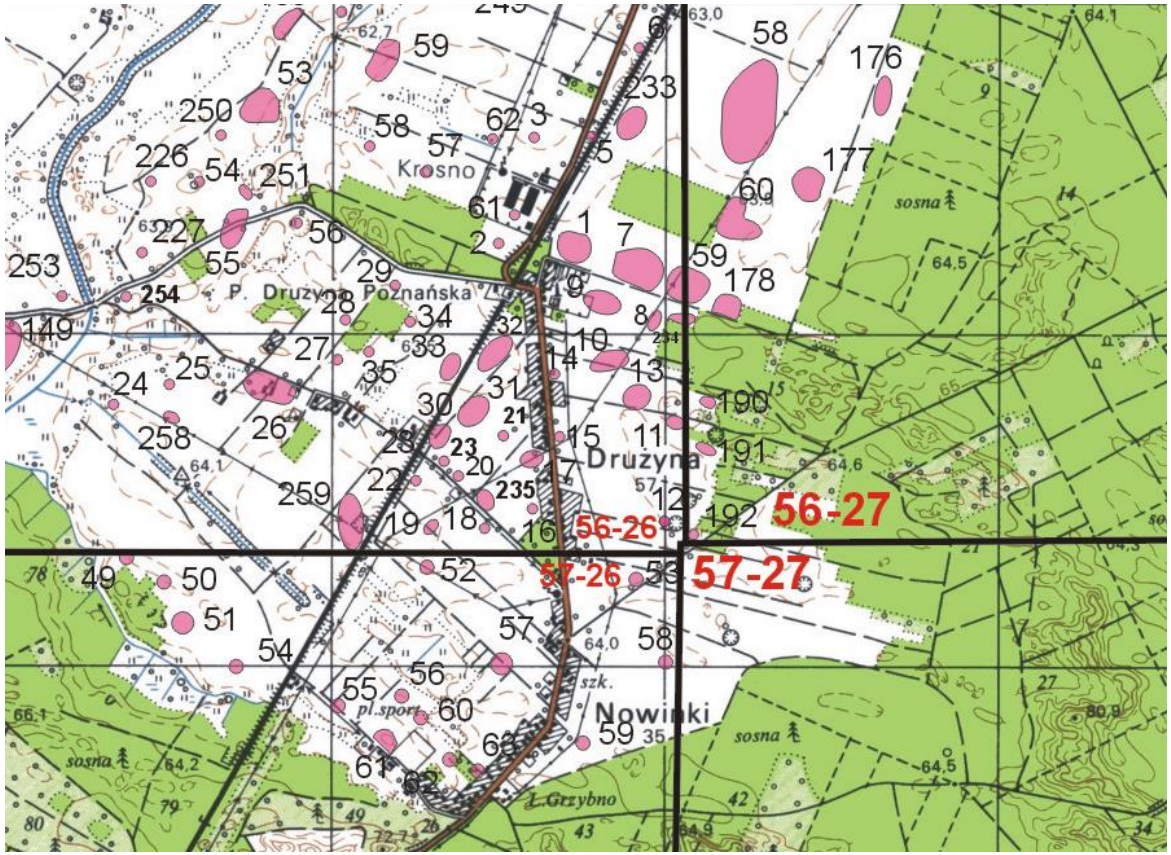

4. Adres:

AZP 56-26/25

stanowisko w miejscowości nr 18

5. Przynależność administracyjna

województwo: wielkopolskie

powiat: poznański

gmina: Mosina

6. Formy ochrony: ustalenia ochrony w miejscowym planie zagospodarowania przestrzennego albo w decyzji o ustaleniu lokalizacji inwestycji celu publicznego, decyzji o warunkach zabudowy, decyzji o zezwoleniu na realizację inwestycji drogowej, decyzji o ustaleniu lokalizacji linii kolejowej lub decyzji o zezwoleniu na realizację inwestycji w zakresie lotniska użytku publicznego.

7. Opracowanie karty: 31.08.2015 r.

GEZ	KARTA ADRESOWA GMINNEJ EWIDENCJI ZABYTKÓW	3. Miejscowość: **DRUŻYNA** **dawne NOWINKI**

171. Nazwa:	2. Czas powstania:
osada ślad osadniczy ślad osadniczy osada punkt osadniczy	Neolit Kultura pucharów lejkowatych Kultura amfor kulistych Kultura łużycka Późne średniowiecze

8. Fotografia z opisem wskazującym orientację albo mapa z zaznaczonym stanowiskiem archeologicznym

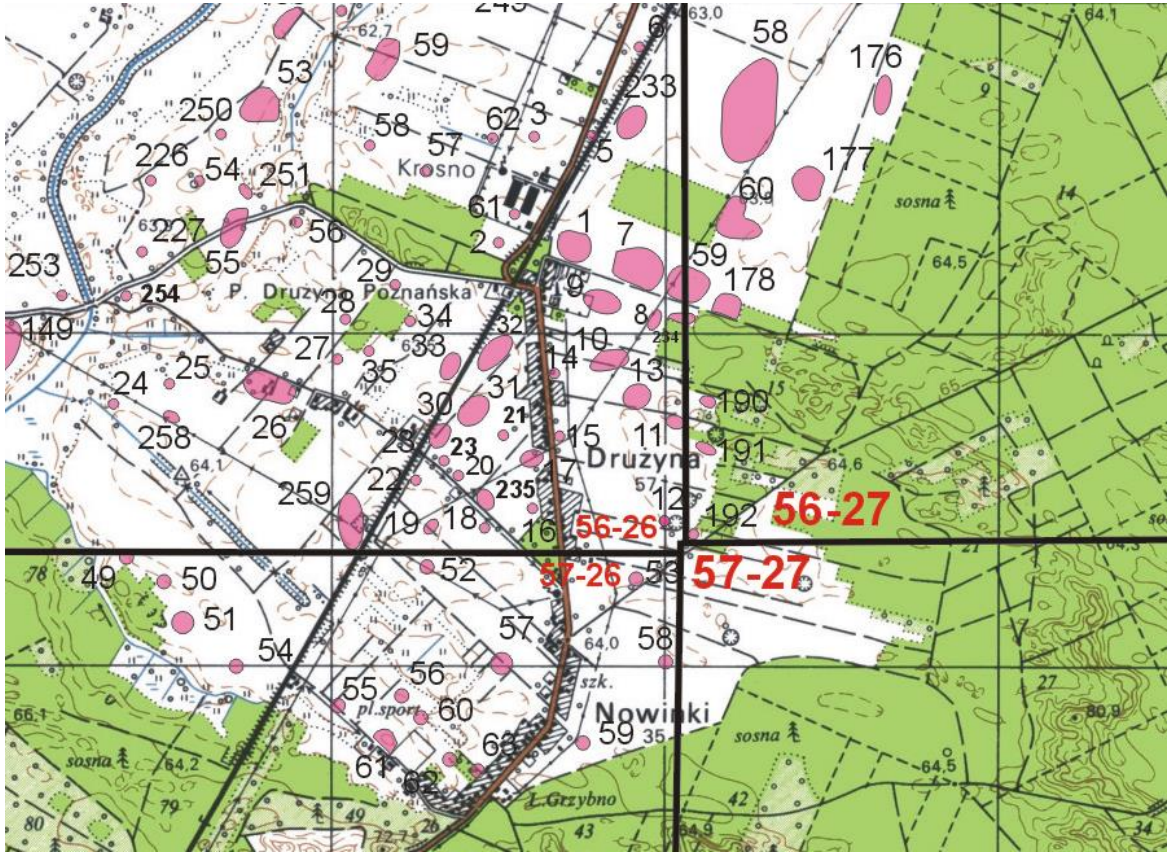

4. Adres:

AZP 56-26/26

stanowisko w miejscowości nr 19

5. Przynależność administracyjna

województwo: wielkopolskie

powiat: poznański

gmina: Mosina

6. Formy ochrony: ustalenia ochrony w miejscowym planie zagospodarowania przestrzennego albo w decyzji o ustaleniu lokalizacji inwestycji celu publicznego, decyzji o warunkach zabudowy, decyzji o zezwoleniu na realizację inwestycji drogowej, decyzji o ustaleniu lokalizacji linii kolejowej lub decyzji o zezwoleniu na realizację inwestycji w zakresie lotniska użytku publicznego.

7. Opracowanie karty: 31.08.2015 r.

GEZ	KARTA ADRESOWA GMINNEJ EWIDENCJI ZABYTKÓW	3. Miejscowość: **DRUŻYNA dawne NOWINKI**

172. Nazwa:	2. Czas powstania:
ślad osadniczy	Kultura łużycka

8. Fotografia z opisem wskazującym orientację albo mapa z zaznaczonym stanowiskiem archeologicznym

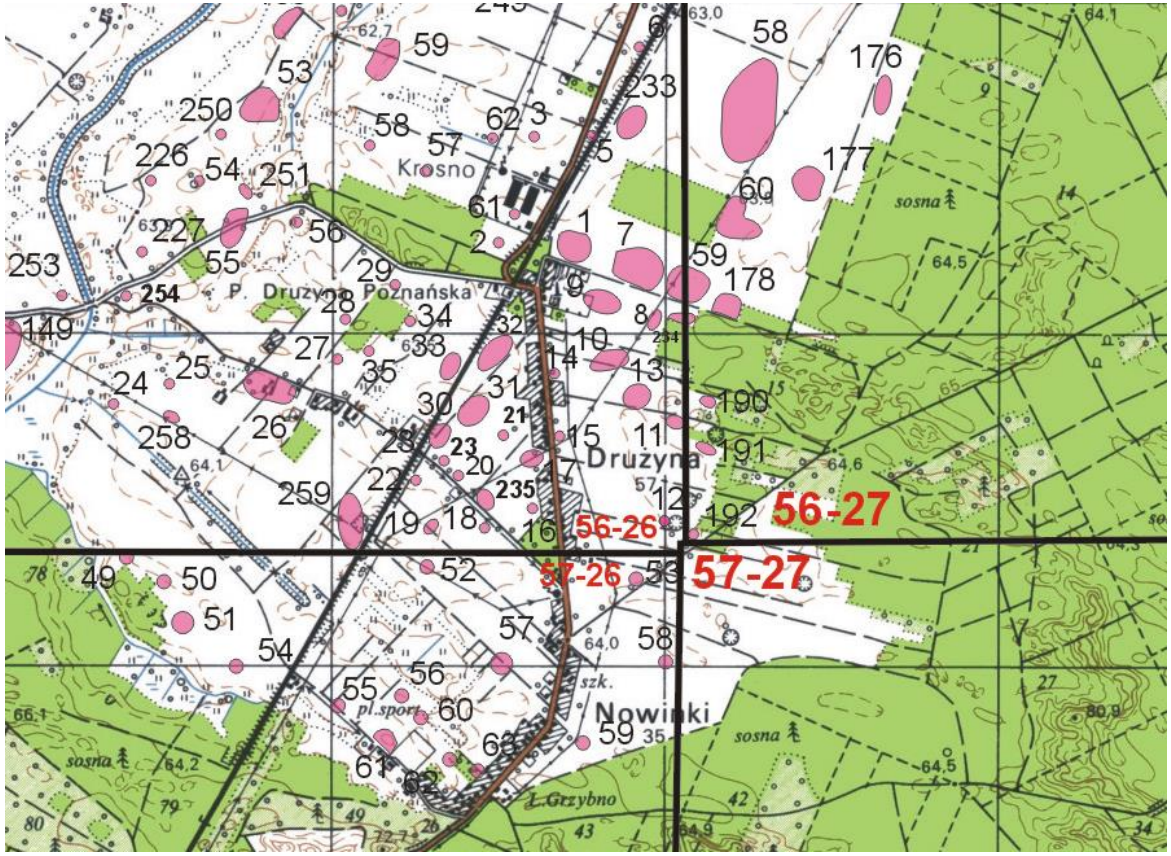

4. Adres:

AZP 56-26/27

stanowisko w miejscowości nr 20

5. Przynależność administracyjna

województwo: wielkopolskie

powiat: poznański

gmina: Mosina

6. Formy ochrony: ustalenia ochrony w miejscowym planie zagospodarowania przestrzennego albo w decyzji o ustaleniu lokalizacji inwestycji celu publicznego, decyzji o warunkach zabudowy, decyzji o zezwoleniu na realizację inwestycji drogowej, decyzji o ustaleniu lokalizacji linii kolejowej lub decyzji o zezwoleniu na realizację inwestycji w zakresie lotniska użytku publicznego.

7. Opracowanie karty: 31.08.2015 r.

GEZ	KARTA ADRESOWA GMINNEJ EWIDENCJI ZABYTKÓW	3. Miejscowość: **DRUŻYNA** **dawne NOWINKI**

173. Nazwa:
ślad osadniczy
punkt osadniczy

2. Czas powstania:
Kultura łużycka
Okres nowożytny

8. Fotografia z opisem wskazującym orientację albo mapa z zaznaczonym stanowiskiem archeologicznym

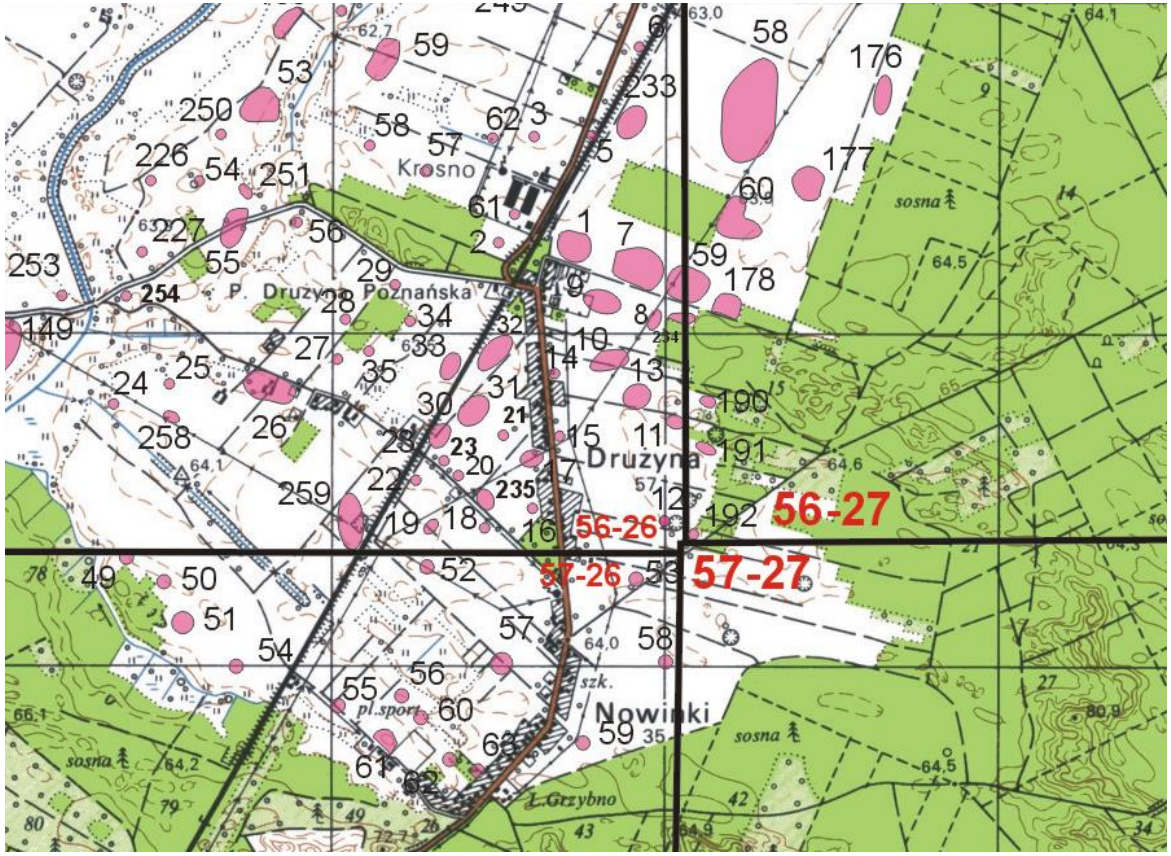

4. Adres:

AZP 56-26/28

stanowisko w miejscowości nr 21

5. Przynależność administracyjna

województwo: wielkopolskie

powiat: poznański

gmina: Mosina

6. Formy ochrony: ustalenia ochrony w miejscowym planie zagospodarowania przestrzennego albo w decyzji o ustaleniu lokalizacji inwestycji celu publicznego, decyzji o warunkach zabudowy, decyzji o zezwoleniu na realizację inwestycji drogowej, decyzji o ustaleniu lokalizacji linii kolejowej lub decyzji o zezwoleniu na realizację inwestycji w zakresie lotniska użytku publicznego.

7. Opracowanie karty: 31.08.2015 r.

GEZ	KARTA ADRESOWA GMINNEJ EWIDENCJI ZABYTKÓW	3. Miejscowość: **DRUŻYNA** **dawne NOWINKI**

174. Nazwa:	2. Czas powstania:
punkt osadniczy ślad osadniczy ślad osadniczy	Kultura łużycka Okres nowożytny ?

8. Fotografia z opisem wskazującym orientację albo mapa z zaznaczonym stanowiskiem archeologicznym

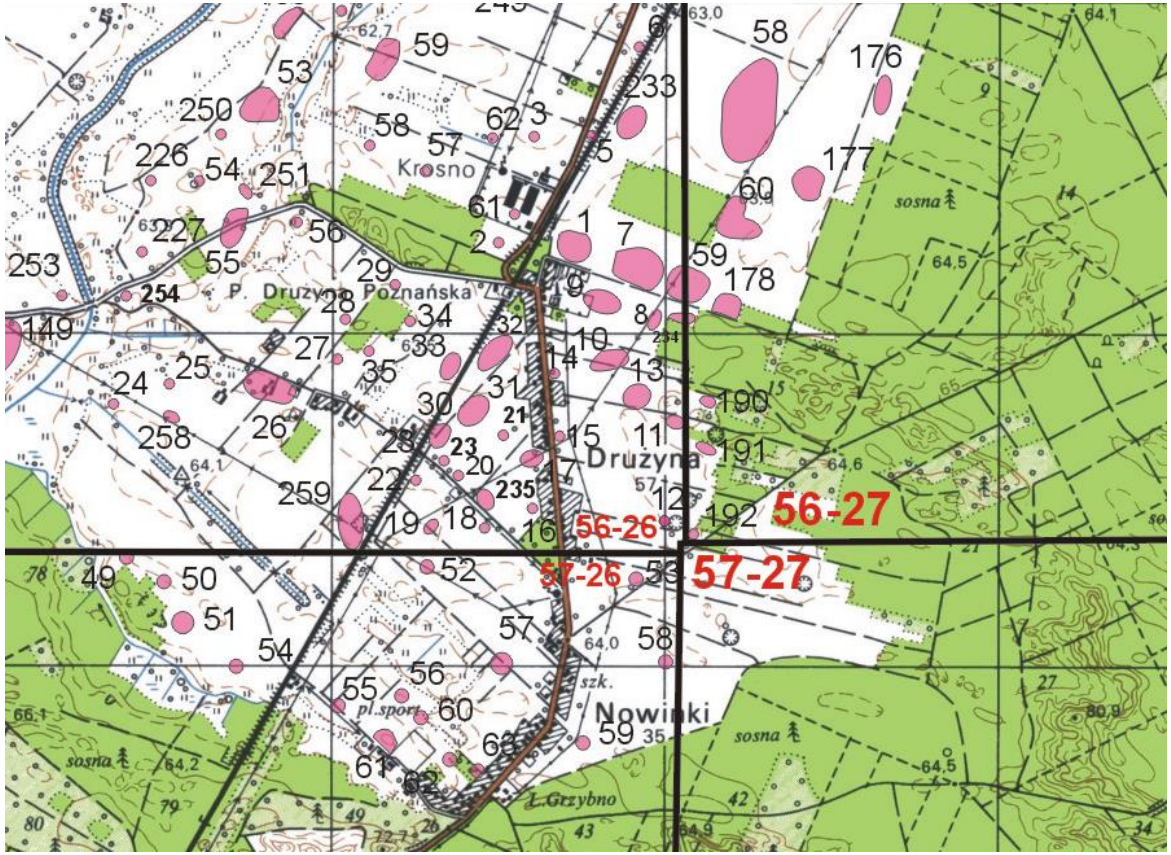

4. Adres:

AZP 56-26/29

stanowisko w miejscowości nr 22

5. Przynależność administracyjna

województwo: wielkopolskie

powiat: poznański

gmina: Mosina

6. Formy ochrony: ustalenia ochrony w miejscowym planie zagospodarowania przestrzennego albo w decyzji o ustaleniu lokalizacji inwestycji celu publicznego, decyzji o warunkach zabudowy, decyzji o zezwoleniu na realizację inwestycji drogowej, decyzji o ustaleniu lokalizacji linii kolejowej lub decyzji o zezwoleniu na realizację inwestycji w zakresie lotniska użytku publicznego.

7. Opracowanie karty: 31.08.2015 r.

GEZ	KARTA ADRESOWA GMINNEJ EWIDENCJI ZABYTKÓW	3. Miejscowość: **DRUŻYNA** **dawne NOWINKI**

175. Nazwa:	2. Czas powstania:
ślad osadniczy	Okres nowożytny

8. Fotografia z opisem wskazującym orientację albo mapa z zaznaczonym stanowiskiem archeologicznym

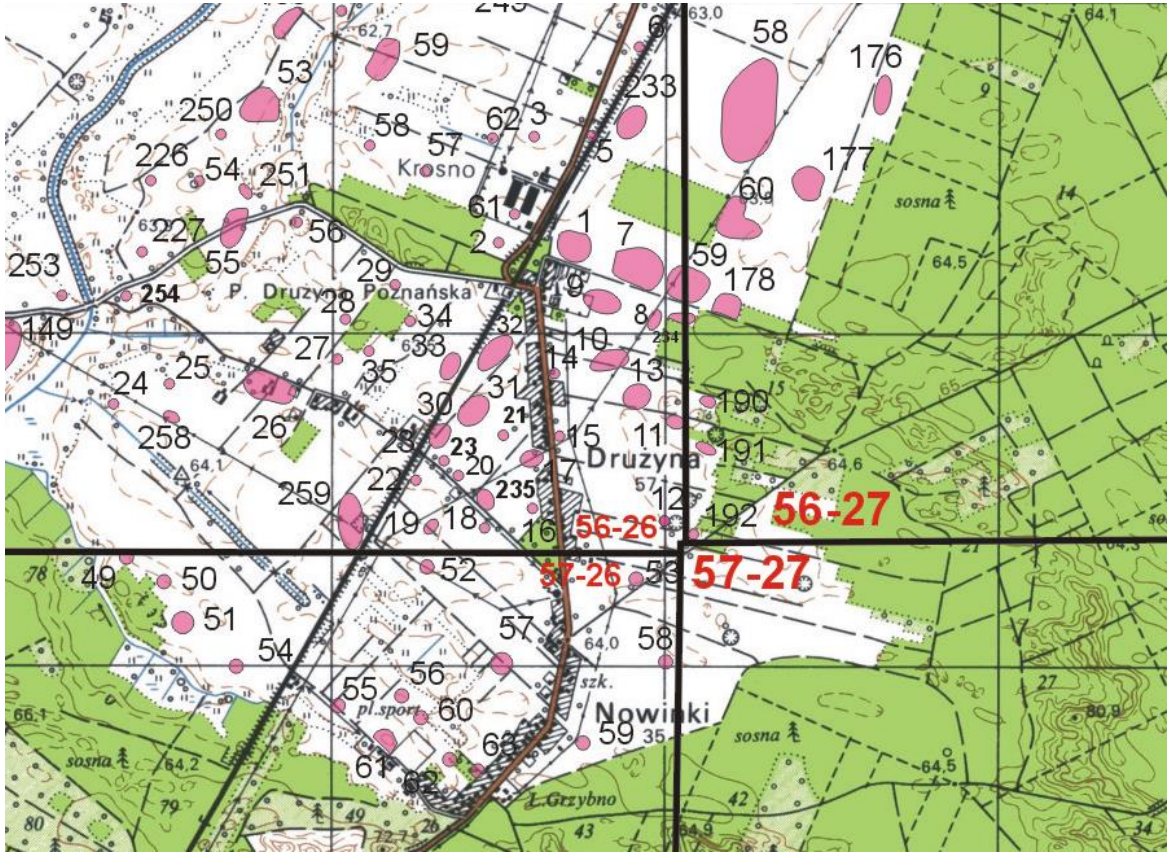

4. Adres:

AZP 56-26/30

stanowisko w miejscowości nr 23

5. Przynależność administracyjna

województwo: wielkopolskie

powiat: poznański

gmina: Mosina

6. Formy ochrony: ustalenia ochrony w miejscowym planie zagospodarowania przestrzennego albo w decyzji o ustaleniu lokalizacji inwestycji celu publicznego, decyzji o warunkach zabudowy, decyzji o zezwoleniu na realizację inwestycji drogowej, decyzji o ustaleniu lokalizacji linii kolejowej lub decyzji o zezwoleniu na realizację inwestycji w zakresie lotniska użytku publicznego.

7. Opracowanie karty: 31.08.2015 r.

GEZ	KARTA ADRESOWA GMINNEJ EWIDENCJI ZABYTKÓW	3. Miejscowość: **DRUŻYNA** **dawne NOWINKI**

176. Nazwa:	2. Czas powstania:
ślad osadniczy ślad osadniczy	Okres nowożytny ?

8. Fotografia z opisem wskazującym orientację albo mapa z zaznaczonym stanowiskiem archeologicznym

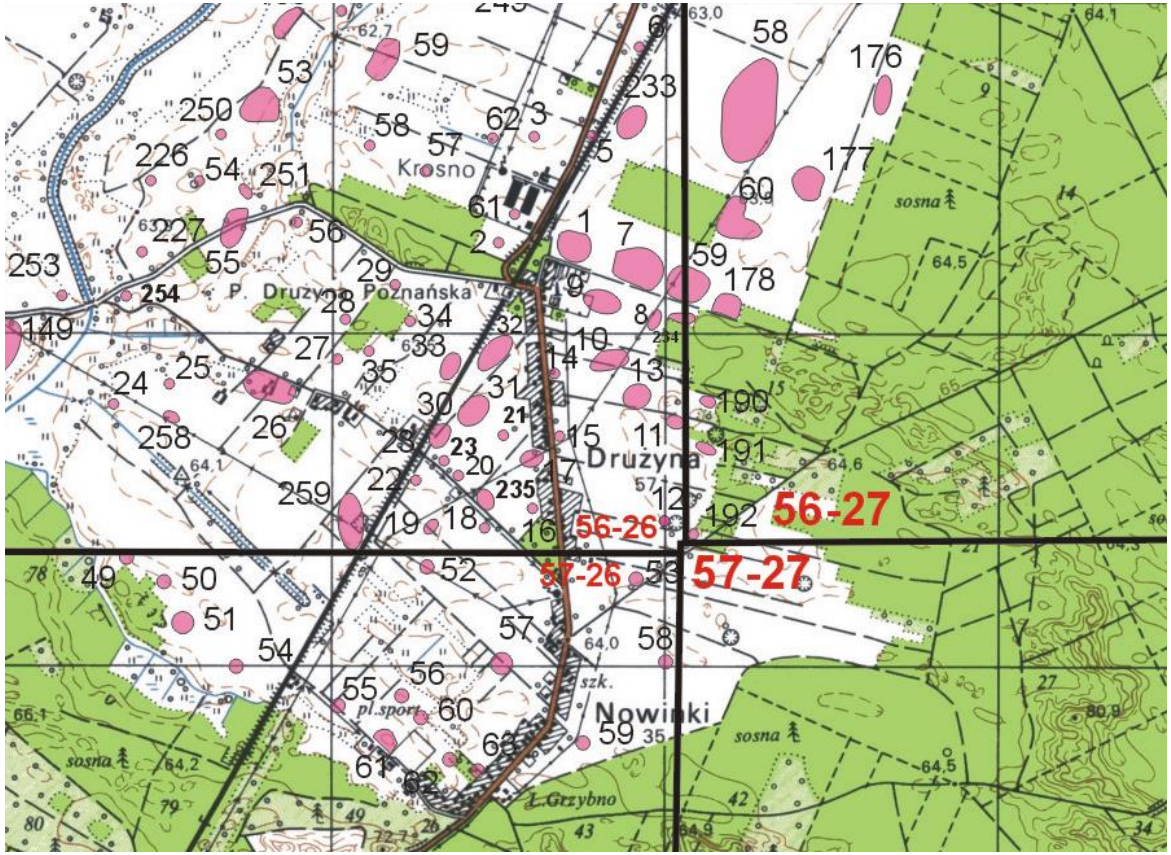

4. Adres:

AZP 56-26/31

stanowisko w miejscowości nr 24

5. Przynależność administracyjna

województwo: wielkopolskie

powiat: poznański

gmina: Mosina

6. Formy ochrony: ustalenia ochrony w miejscowym planie zagospodarowania przestrzennego albo w decyzji o ustaleniu lokalizacji inwestycji celu publicznego, decyzji o warunkach zabudowy, decyzji o zezwoleniu na realizację inwestycji drogowej, decyzji o ustaleniu lokalizacji linii kolejowej lub decyzji o zezwoleniu na realizację inwestycji w zakresie lotniska użytku publicznego.

7. Opracowanie karty: 31.08.2015 r.

GEZ	KARTA ADRESOWA GMINNEJ EWIDENCJI ZABYTKÓW	3. Miejscowość: **DRUŻYNA** **dawne NOWINKI**

177. Nazwa:	2. Czas powstania:
ślad osadniczy ślad osadniczy ślad osadniczy	Wczesne średniowiecze Późne średniowiecze Okres nowożytny

8. Fotografia z opisem wskazującym orientację albo mapa z zaznaczonym stanowiskiem archeologicznym

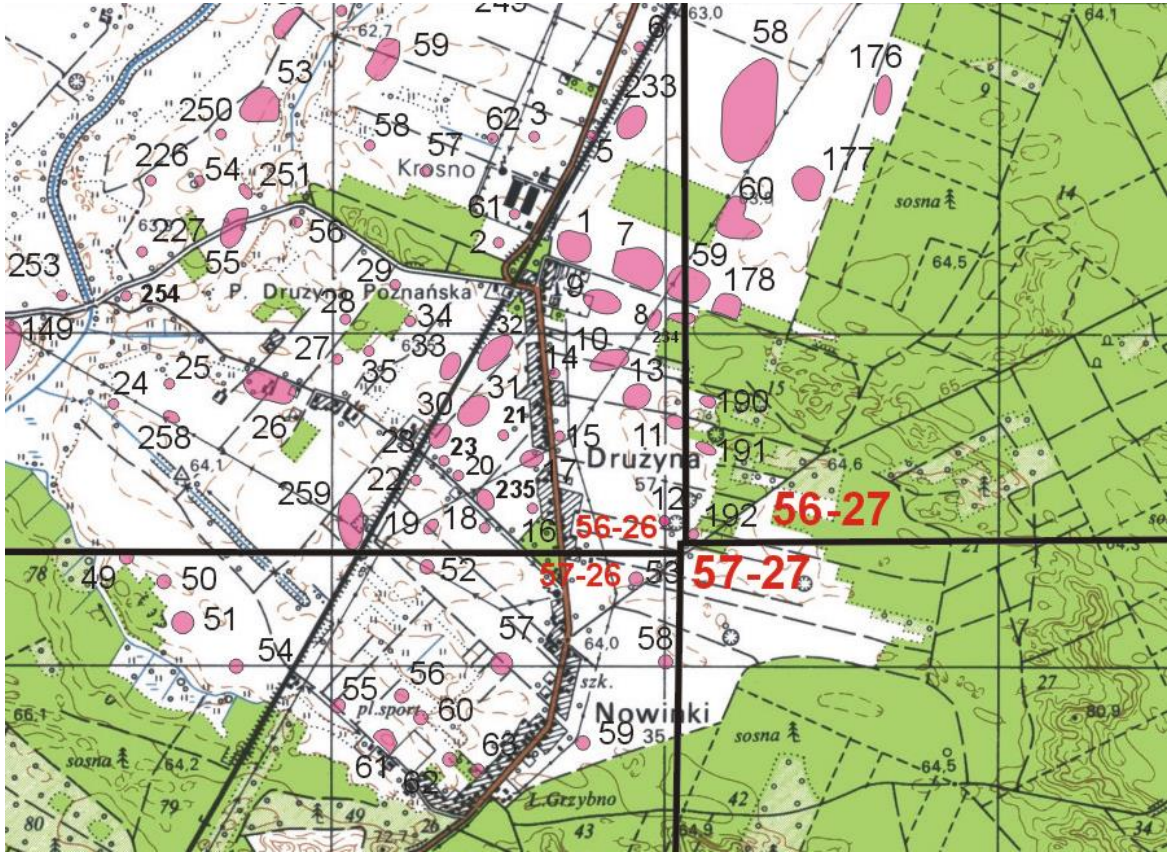

4. Adres:

AZP 56-26/32

stanowisko w miejscowości nr 25

5. Przynależność administracyjna

województwo: wielkopolskie

powiat: poznański

gmina: Mosina

6. Formy ochrony: ustalenia ochrony w miejscowym planie zagospodarowania przestrzennego albo w decyzji o ustaleniu lokalizacji inwestycji celu publicznego, decyzji o warunkach zabudowy, decyzji o zezwoleniu na realizację inwestycji drogowej, decyzji o ustaleniu lokalizacji linii kolejowej lub decyzji o zezwoleniu na realizację inwestycji w zakresie lotniska użytku publicznego.

7. Opracowanie karty: 31.08.2015 r.

GEZ	KARTA ADRESOWA GMINNEJ EWIDENCJI ZABYTKÓW	3. Miejscowość: **DRUŻYNA** **dawne NOWINKI**

178. Nazwa:	2. Czas powstania:
ślad osadniczy punkt osadniczy	Pradzieje Okres nowożytny

8. Fotografia z opisem wskazującym orientację albo mapa z zaznaczonym stanowiskiem archeologicznym

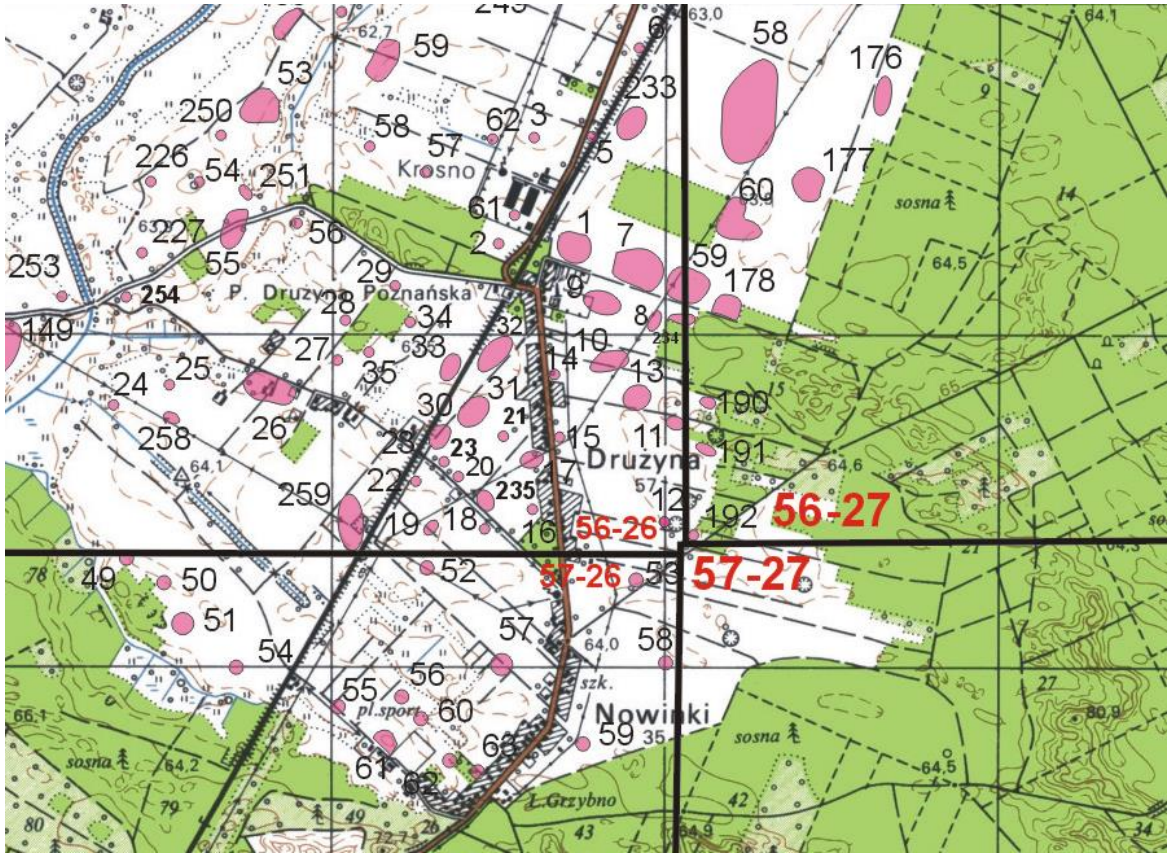

4. Adres:

AZP 56-26/33

stanowisko w miejscowości nr 26

5. Przynależność administracyjna

województwo: wielkopolskie

powiat: poznański

gmina: Mosina

6. Formy ochrony: ustalenia ochrony w miejscowym planie zagospodarowania przestrzennego albo w decyzji o ustaleniu lokalizacji inwestycji celu publicznego, decyzji o warunkach zabudowy, decyzji o zezwoleniu na realizację inwestycji drogowej, decyzji o ustaleniu lokalizacji linii kolejowej lub decyzji o zezwoleniu na realizację inwestycji w zakresie lotniska użytku publicznego.

7. Opracowanie karty: 31.08.2015 r.

GEZ	KARTA ADRESOWA GMINNEJ EWIDENCJI ZABYTKÓW	3. Miejscowość: **DRUŻYNA** **dawne NOWINKI**

179. Nazwa:	2. Czas powstania:
ślad osadniczy ślad osadniczy ślad osadniczy	Kultura łużycka Wczesne średniowiecze faza DE ?

8. Fotografia z opisem wskazującym orientację albo mapa z zaznaczonym stanowiskiem archeologicznym

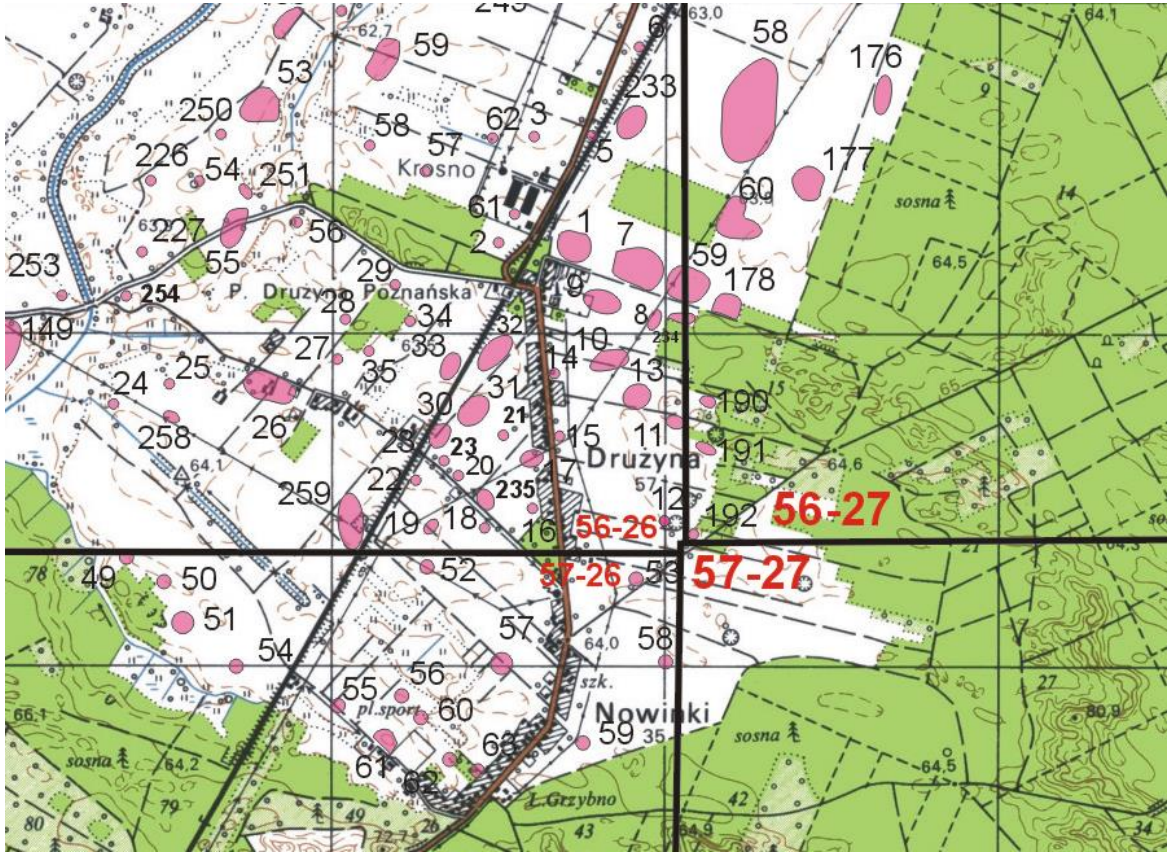

4. Adres:

AZP 56-26/34

stanowisko w miejscowości nr 27

5. Przynależność administracyjna

województwo: wielkopolskie

powiat: poznański

gmina: Mosina

6. Formy ochrony: ustalenia ochrony w miejscowym planie zagospodarowania przestrzennego albo w decyzji o ustaleniu lokalizacji inwestycji celu publicznego, decyzji o warunkach zabudowy, decyzji o zezwoleniu na realizację inwestycji drogowej, decyzji o ustaleniu lokalizacji linii kolejowej lub decyzji o zezwoleniu na realizację inwestycji w zakresie lotniska użytku publicznego.

7. Opracowanie karty: 31.08.2015 r.

GEZ	KARTA ADRESOWA GMINNEJ EWIDENCJI ZABYTKÓW	3. Miejscowość: **DRUŻYNA** **dawne NOWINKI**

180. Nazwa:	2. Czas powstania:
ślad osadniczy	Kultura łużycka

8. Fotografia z opisem wskazującym orientację albo mapa z zaznaczonym stanowiskiem archeologicznym

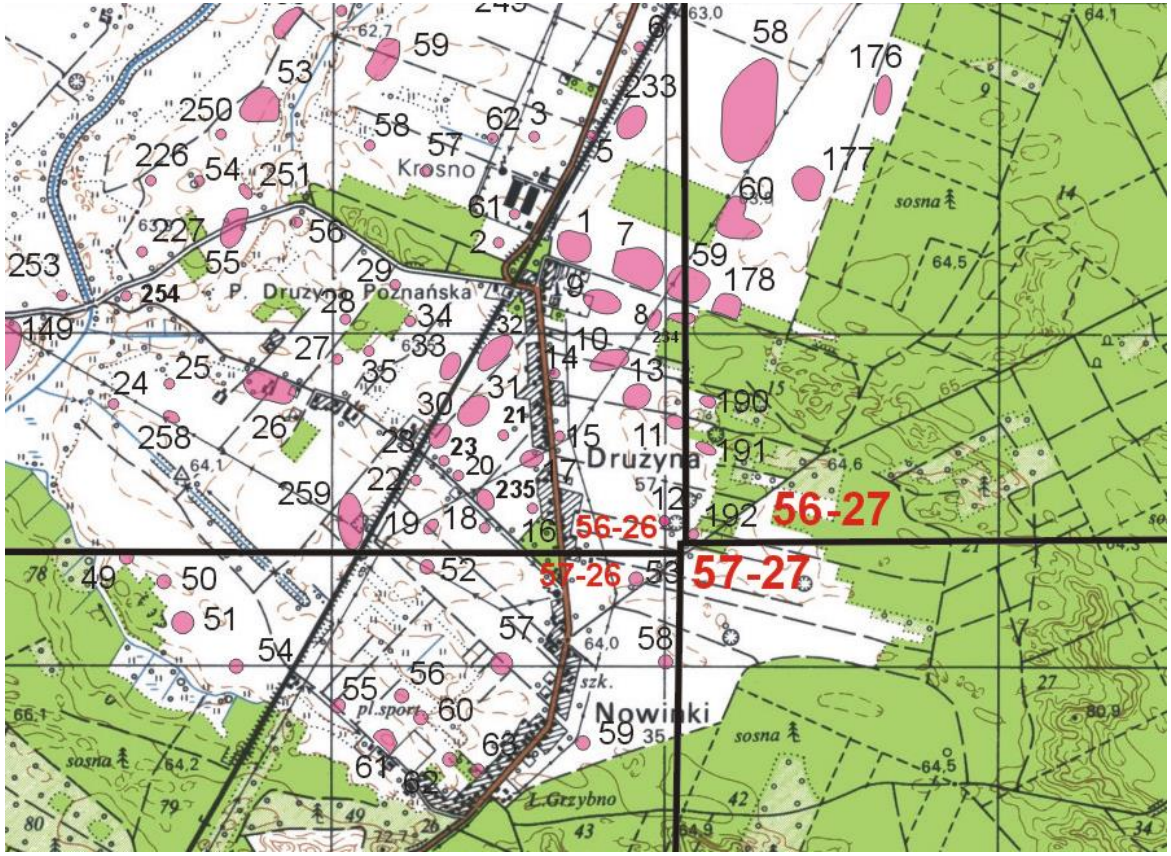

4. Adres:

AZP 56-26/35

stanowisko w miejscowości nr 28

5. Przynależność administracyjna

województwo: wielkopolskie

powiat: poznański

gmina: Mosina

6. Formy ochrony: ustalenia ochrony w miejscowym planie zagospodarowania przestrzennego albo w decyzji o ustaleniu lokalizacji inwestycji celu publicznego, decyzji o warunkach zabudowy, decyzji o zezwoleniu na realizację inwestycji drogowej, decyzji o ustaleniu lokalizacji linii kolejowej lub decyzji o zezwoleniu na realizację inwestycji w zakresie lotniska użytku publicznego.

7. Opracowanie karty: 31.08.2015 r.

GEZ	KARTA ADRESOWA GMINNEJ EWIDENCJI ZABYTKÓW	3. Miejscowość: **DRUŻYNA** **dawne NOWINKI**
181. Nazwa: ślad osadniczy	2. Czas powstania: Kultura łużycka?	

8. Fotografia z opisem wskazującym orientację albo mapa z zaznaczonym stanowiskiem archeologicznym

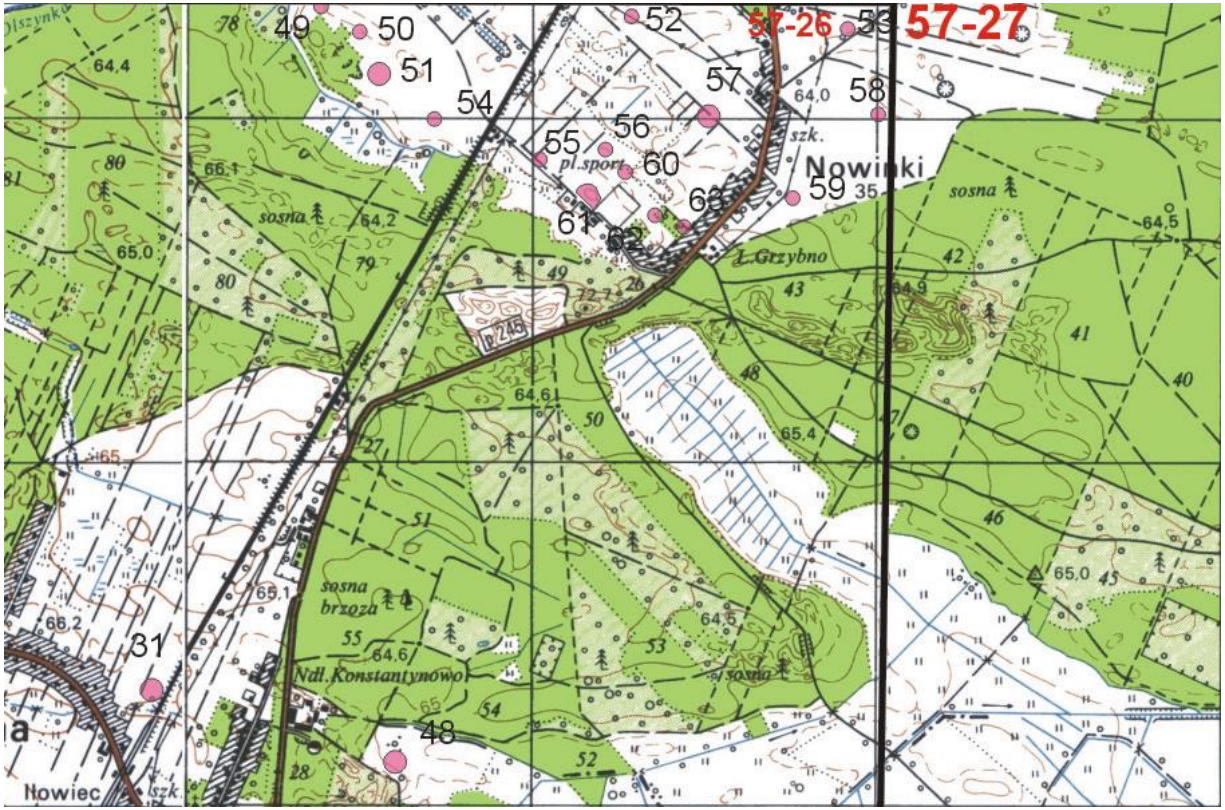

4. Adres:

AZP 57-26/49

stanowisko w miejscowości nr 29

5. Przynależność administracyjna

województwo: wielkopolskie

powiat: poznański

gmina: Mosina

6. Formy ochrony: ustalenia ochrony w miejscowym planie zagospodarowania przestrzennego albo w decyzji o ustaleniu lokalizacji inwestycji celu publicznego, decyzji o warunkach zabudowy, decyzji o zezwoleniu na realizację inwestycji drogowej, decyzji o ustaleniu lokalizacji linii kolejowej lub decyzji o zezwoleniu na realizację inwestycji w zakresie lotniska użytku publicznego.

7. Opracowanie karty: 31.08.2015 r.

GEZ	KARTA ADRESOWA GMINNEJ EWIDENCJI ZABYTKÓW	3. Miejscowość: **DRUŻYNA** **dawne NOWINKI**

182. Nazwa:
ślad osadniczy

2. Czas powstania:
Epoka kamienia

8. Fotografia z opisem wskazującym orientację albo mapa z zaznaczonym stanowiskiem archeologicznym

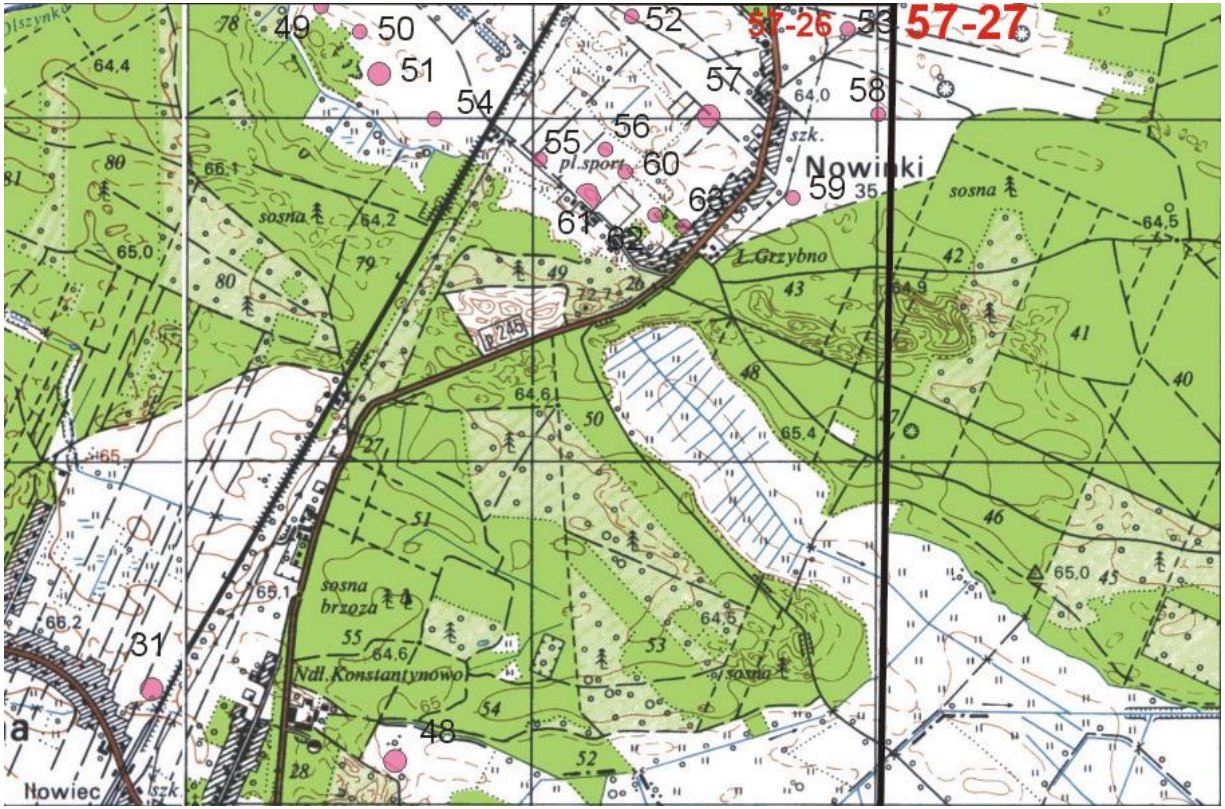

4. Adres:

AZP 57-26/50

stanowisko w miejscowości nr 30

5. Przynależność administracyjna

województwo: wielkopolskie

powiat: poznański

gmina: Mosina

6. Formy ochrony: ustalenia ochrony w miejscowym planie zagospodarowania przestrzennego albo w decyzji o ustaleniu lokalizacji inwestycji celu publicznego, decyzji o warunkach zabudowy, decyzji o zezwoleniu na realizację inwestycji drogowej, decyzji o ustaleniu lokalizacji linii kolejowej lub decyzji o zezwoleniu na realizację inwestycji w zakresie lotniska użytku publicznego.

7. Opracowanie karty: 31.08.2015 r.

GEZ	KARTA ADRESOWA GMINNEJ EWIDENCJI ZABYTKÓW	3. Miejscowość: **DRUŻYNA** **dawne NOWINKI**

183. Nazwa:
ślad osadniczy
ślad osadniczy
osada

2. Czas powstania:
Kultura pucharów lejkowatych
Kultura przeworska?
Wczesne średniowiecze

8. Fotografia z opisem wskazującym orientację albo mapa z zaznaczonym stanowiskiem archeologicznym

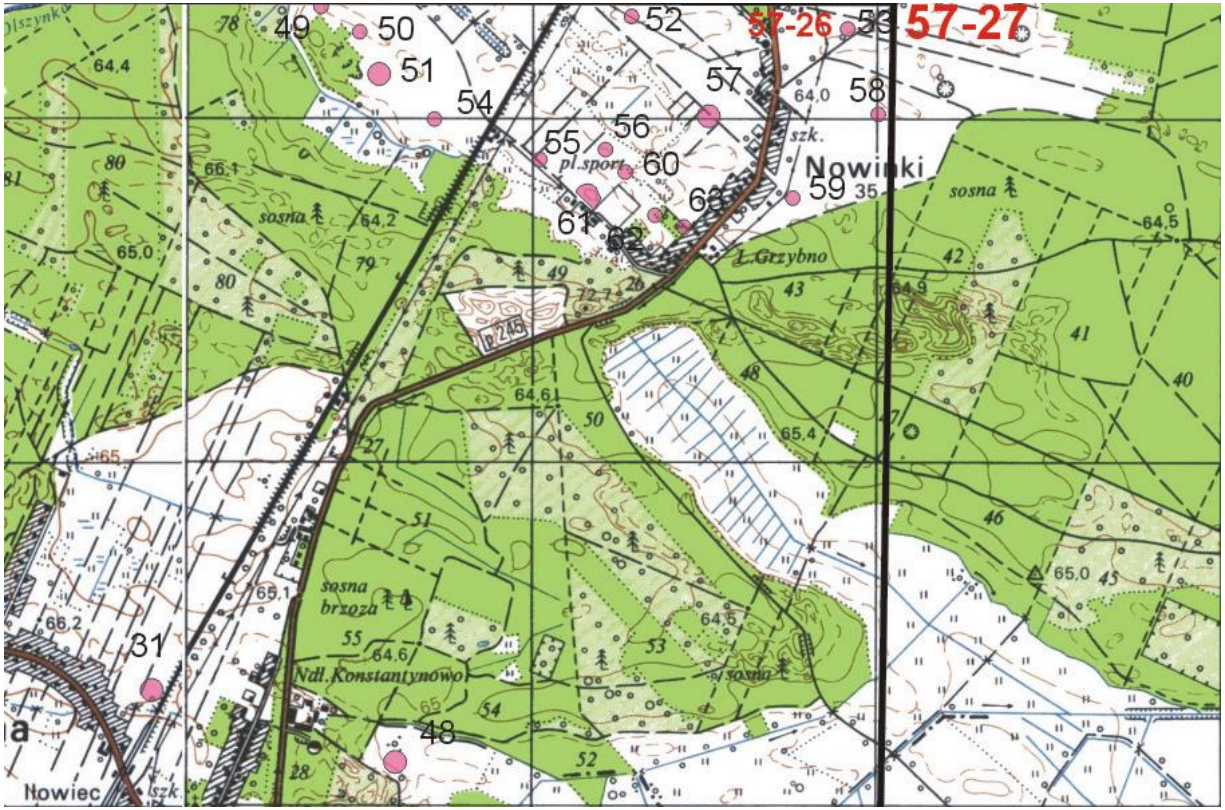

4. Adres:

AZP 57-26/51

stanowisko w miejscowości nr 31

5. Przynależność administracyjna

województwo: wielkopolskie

powiat: poznański

gmina: Mosina

6. Formy ochrony: ustalenia ochrony w miejscowym planie zagospodarowania przestrzennego albo w decyzji o ustaleniu lokalizacji inwestycji celu publicznego, decyzji o warunkach zabudowy, decyzji o zezwoleniu na realizację inwestycji drogowej, decyzji o ustaleniu lokalizacji linii kolejowej lub decyzji o zezwoleniu na realizację inwestycji w zakresie lotniska użytku publicznego.

7. Opracowanie karty: 31.08.2015 r.

GEZ	KARTA ADRESOWA GMINNEJ EWIDENCJI ZABYTKÓW	3. Miejscowość: **DRUŻYNA** **dawne NOWINKI**

184. Nazwa:
ślad osadniczy
ślad osadniczy

2. Czas powstania:
Kultura przeworska
Wczesne średniowiecze

8. Fotografia z opisem wskazującym orientację albo mapa z zaznaczonym stanowiskiem archeologicznym

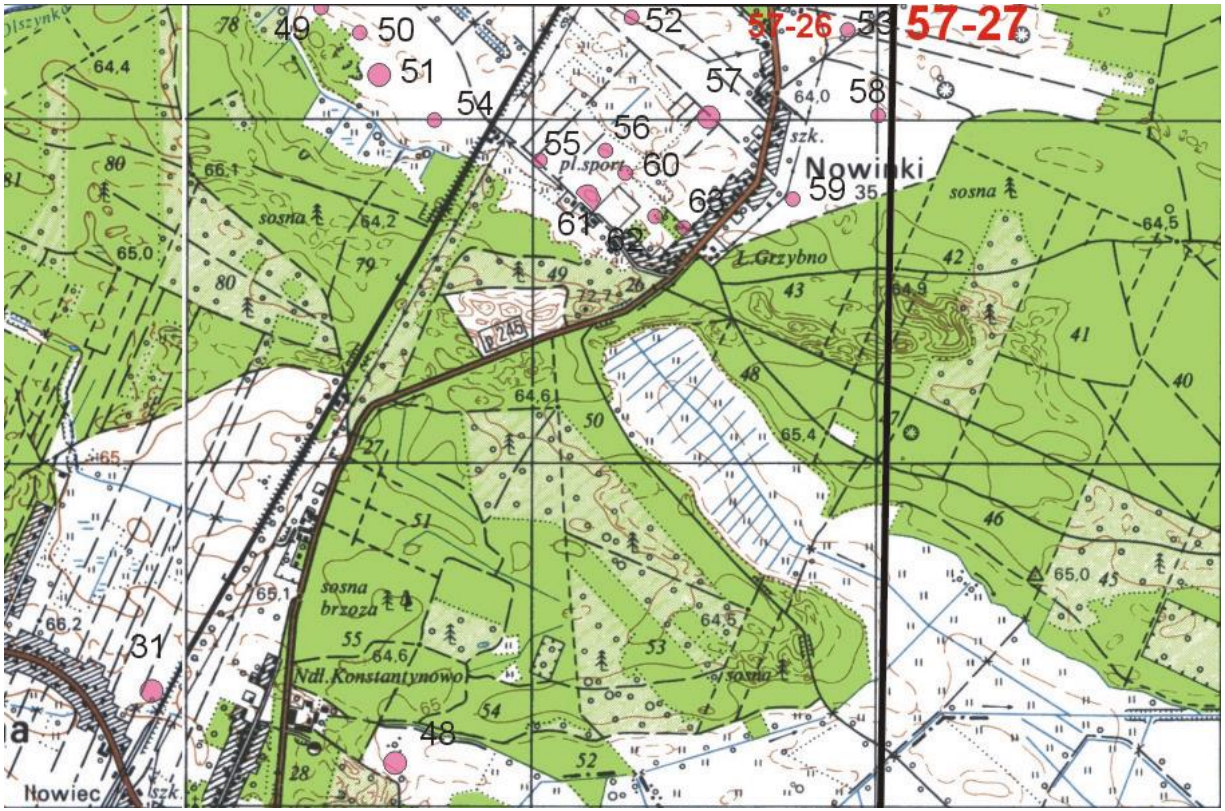

4. Adres:

AZP 57-26/53

stanowisko w miejscowości nr 33

5. Przynależność administracyjna

województwo: wielkopolskie

powiat: poznański

gmina: Mosina

6. Formy ochrony: ustalenia ochrony w miejscowym planie zagospodarowania przestrzennego albo w decyzji o ustaleniu lokalizacji inwestycji celu publicznego, decyzji o warunkach zabudowy, decyzji o zezwoleniu na realizację inwestycji drogowej, decyzji o ustaleniu lokalizacji linii kolejowej lub decyzji o zezwoleniu na realizację inwestycji w zakresie lotniska użytku publicznego.

7. Opracowanie karty: 31.08.2015 r.

GEZ	KARTA ADRESOWA GMINNEJ EWIDENCJI ZABYTKÓW	3. Miejscowość: **DRUŻYNA** **dawne NOWINKI**

185. Nazwa:
ślad osadniczy
ślad osadniczy

2. Czas powstania:
Kultura łużycka?
Wczesne średniowiecze

8. Fotografia z opisem wskazującym orientację albo mapa z zaznaczonym stanowiskiem archeologicznym

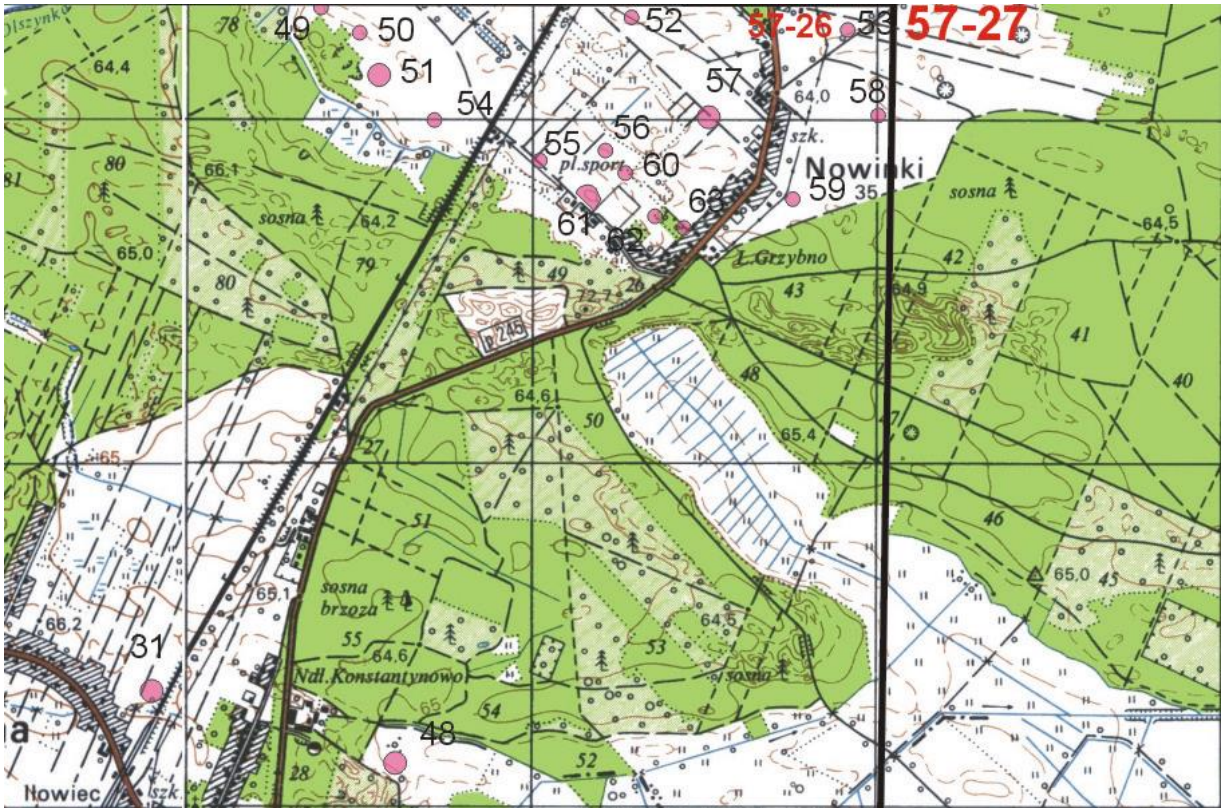

4. Adres:

AZP 57-26/54

stanowisko w miejscowości nr 34

5. Przynależność administracyjna

województwo: wielkopolskie

powiat: poznański

gmina: Mosina

6. Formy ochrony: ustalenia ochrony w miejscowym planie zagospodarowania przestrzennego albo w decyzji o ustaleniu lokalizacji inwestycji celu publicznego, decyzji o warunkach zabudowy, decyzji o zezwoleniu na realizację inwestycji drogowej, decyzji o ustaleniu lokalizacji linii kolejowej lub decyzji o zezwoleniu na realizację inwestycji w zakresie lotniska użytku publicznego.

7. Opracowanie karty: 31.08.2015 r.

GEZ	KARTA ADRESOWA GMINNEJ EWIDENCJI ZABYTKÓW	3. Miejscowość: **DRUŻYNA** **dawne NOWINKI**

186. Nazwa:	2. Czas powstania:
ślad osadniczy ślad osadniczy	Kultura przeworska? Wczesne średniowiecze

8. Fotografia z opisem wskazującym orientację albo mapa z zaznaczonym stanowiskiem archeologicznym

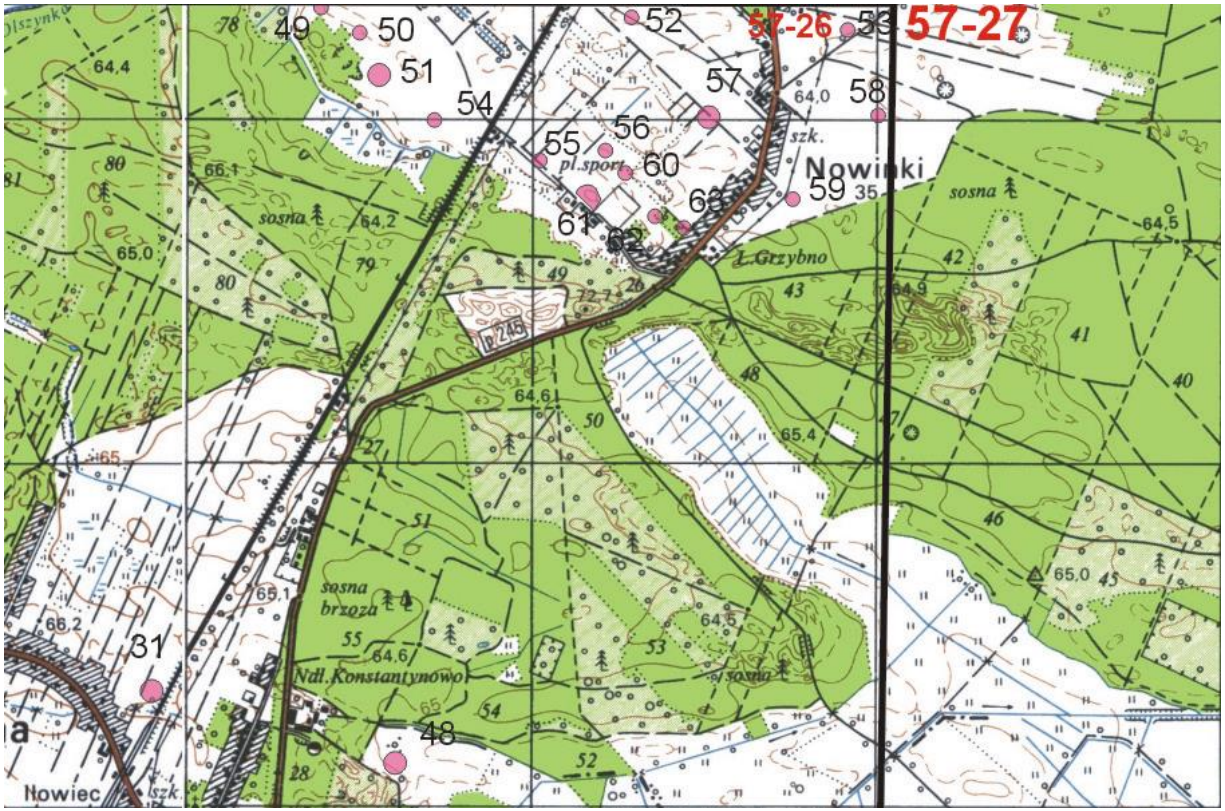

4. Adres:

AZP 57-26/58

stanowisko w miejscowości nr 38

5. Przynależność administracyjna

województwo: wielkopolskie

powiat: poznański

gmina: Mosina

6. Formy ochrony: ustalenia ochrony w miejscowym planie zagospodarowania przestrzennego albo w decyzji o ustaleniu lokalizacji inwestycji celu publicznego, decyzji o warunkach zabudowy, decyzji o zezwoleniu na realizację inwestycji drogowej, decyzji o ustaleniu lokalizacji linii kolejowej lub decyzji o zezwoleniu na realizację inwestycji w zakresie lotniska użytku publicznego.

7. Opracowanie karty: 31.08.2015 r.

GEZ	KARTA ADRESOWA GMINNEJ EWIDENCJI ZABYTKÓW	3. Miejscowość: DYMACZEWO NOWE

187. Nazwa:
punkt osadniczy
osada
punkt osadniczy

2. Czas powstania:
Kultura pucharów lejkowatych
Kultura łużycka
Wczesne średniowiecze

8. Fotografia z opisem wskazującym orientację albo mapa z zaznaczonym stanowiskiem archeologicznym

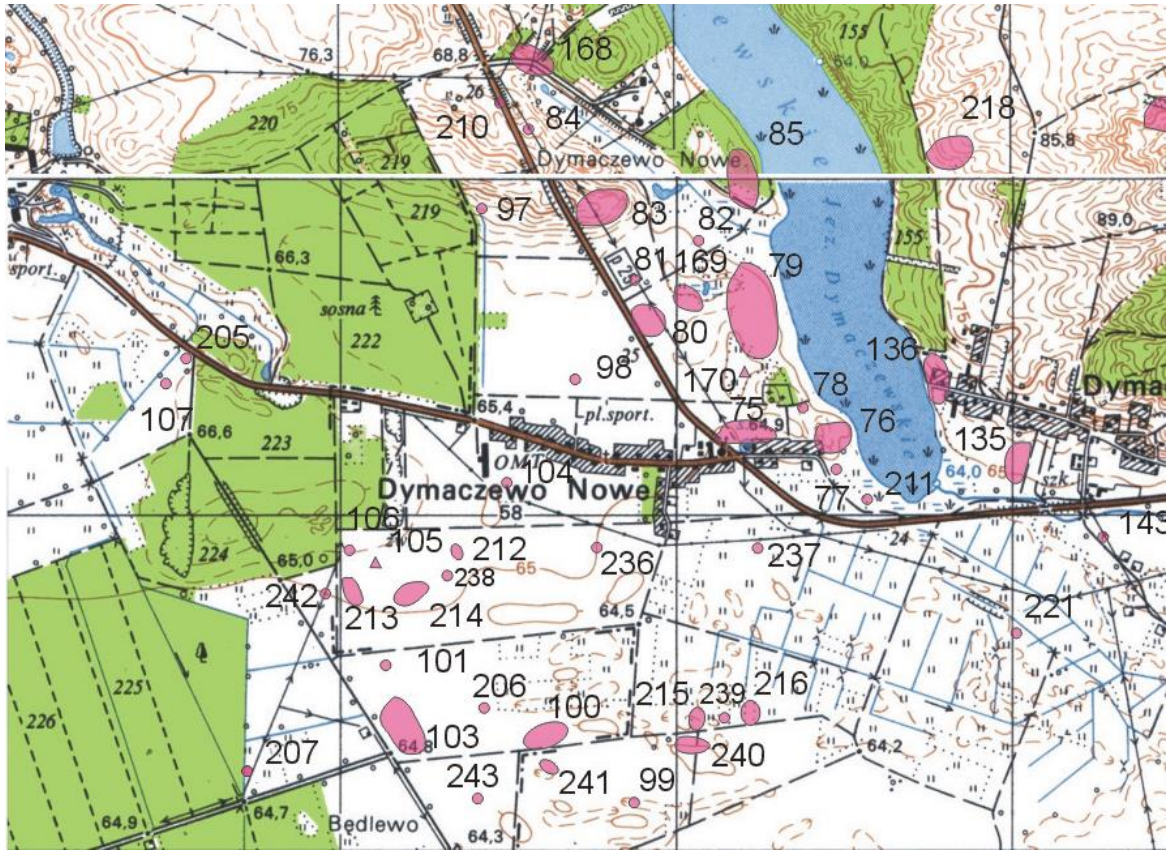

4. Adres:

AZP 56-26/75

stanowisko w miejscowości nr 5

5. Przynależność administracyjna

województwo: wielkopolskie

powiat: poznański

gmina: Mosina

6. Formy ochrony: ustalenia ochrony w miejscowym planie zagospodarowania przestrzennego albo w decyzji o ustaleniu lokalizacji inwestycji celu publicznego, decyzji o warunkach zabudowy, decyzji o zezwoleniu na realizację inwestycji drogowej, decyzji o ustaleniu lokalizacji linii kolejowej lub decyzji o zezwoleniu na realizację inwestycji w zakresie lotniska użytku publicznego.

7. Opracowanie karty: 31.08.2015 r.

GEZ	KARTA ADRESOWA GMINNEJ EWIDENCJI ZABYTKÓW	3. Miejscowość: DYMACZEWO NOWE

188. Nazwa:	2. Czas powstania:
ślad osadniczy osada ślad osadniczy ślad osadniczy	Neolit Kultura łużycka Wczesne średniowiecze faza D Okres nowożytny

8. Fotografia z opisem wskazującym orientację albo mapa z zaznaczonym stanowiskiem archeologicznym

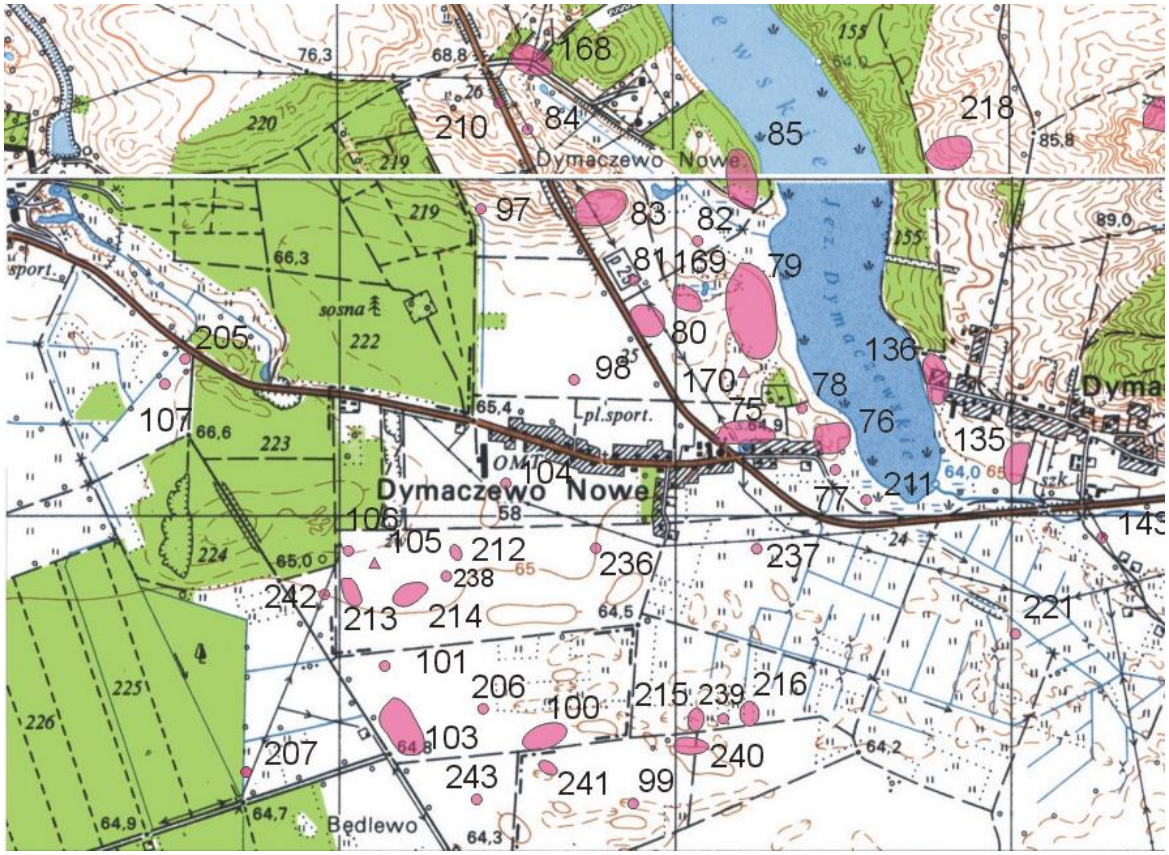

4. Adres:

AZP 56-26/76

stanowisko w miejscowości nr 4

5. Przynależność administracyjna

województwo: wielkopolskie

powiat: poznański

gmina: Mosina

6. Formy ochrony: ustalenia ochrony w miejscowym planie zagospodarowania przestrzennego albo w decyzji o ustaleniu lokalizacji inwestycji celu publicznego, decyzji o warunkach zabudowy, decyzji o zezwoleniu na realizację inwestycji drogowej, decyzji o ustaleniu lokalizacji linii kolejowej lub decyzji o zezwoleniu na realizację inwestycji w zakresie lotniska użytku publicznego.

7. Opracowanie karty: 31.08.2015 r.

GEZ	KARTA ADRESOWA GMINNEJ EWIDENCJI ZABYTKÓW	3. Miejscowość: DYMACZEWO NOWE

189. Nazwa:
punkt osadniczy
punkt osadniczy

2. Czas powstania:
Kultura łużycka
Kultura przeworska

8. Fotografia z opisem wskazującym orientację albo mapa z zaznaczonym stanowiskiem archeologicznym

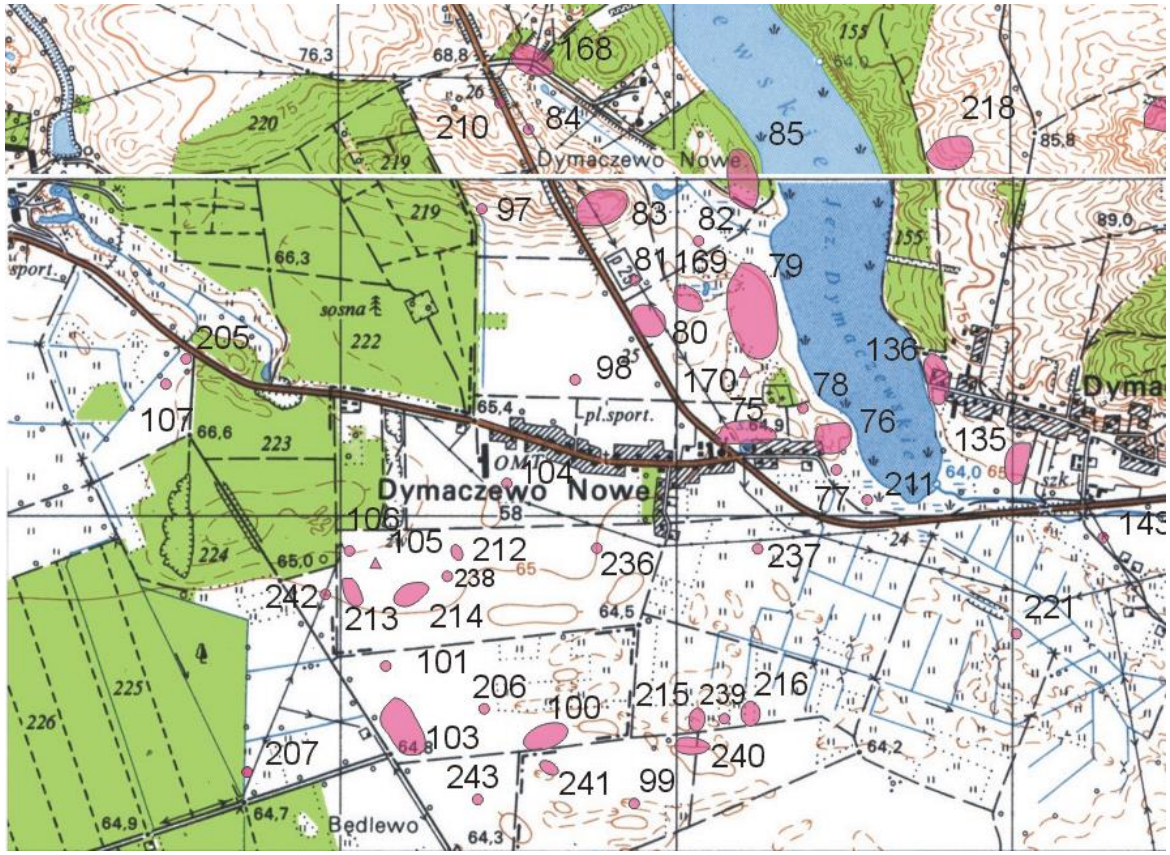

4. Adres:

AZP 56-26/77

stanowisko w miejscowości nr 6

5. Przynależność administracyjna

województwo: wielkopolskie

powiat: poznański

gmina: Mosina

6. Formy ochrony: ustalenia ochrony w miejscowym planie zagospodarowania przestrzennego albo w decyzji o ustaleniu lokalizacji inwestycji celu publicznego, decyzji o warunkach zabudowy, decyzji o zezwoleniu na realizację inwestycji drogowej, decyzji o ustaleniu lokalizacji linii kolejowej lub decyzji o zezwoleniu na realizację inwestycji w zakresie lotniska użytku publicznego.

7. Opracowanie karty: 31.08.2015 r.

GEZ	KARTA ADRESOWA GMINNEJ EWIDENCJI ZABYTKÓW	3. Miejscowość: DYMACZEWO NOWE

190. Nazwa:
osada
osada
ślad osadniczy

2. Czas powstania:
Pradzieje
Wczesne średniowiecze
Okres nowożytny

8. Fotografia z opisem wskazującym orientację albo mapa z zaznaczonym stanowiskiem archeologicznym

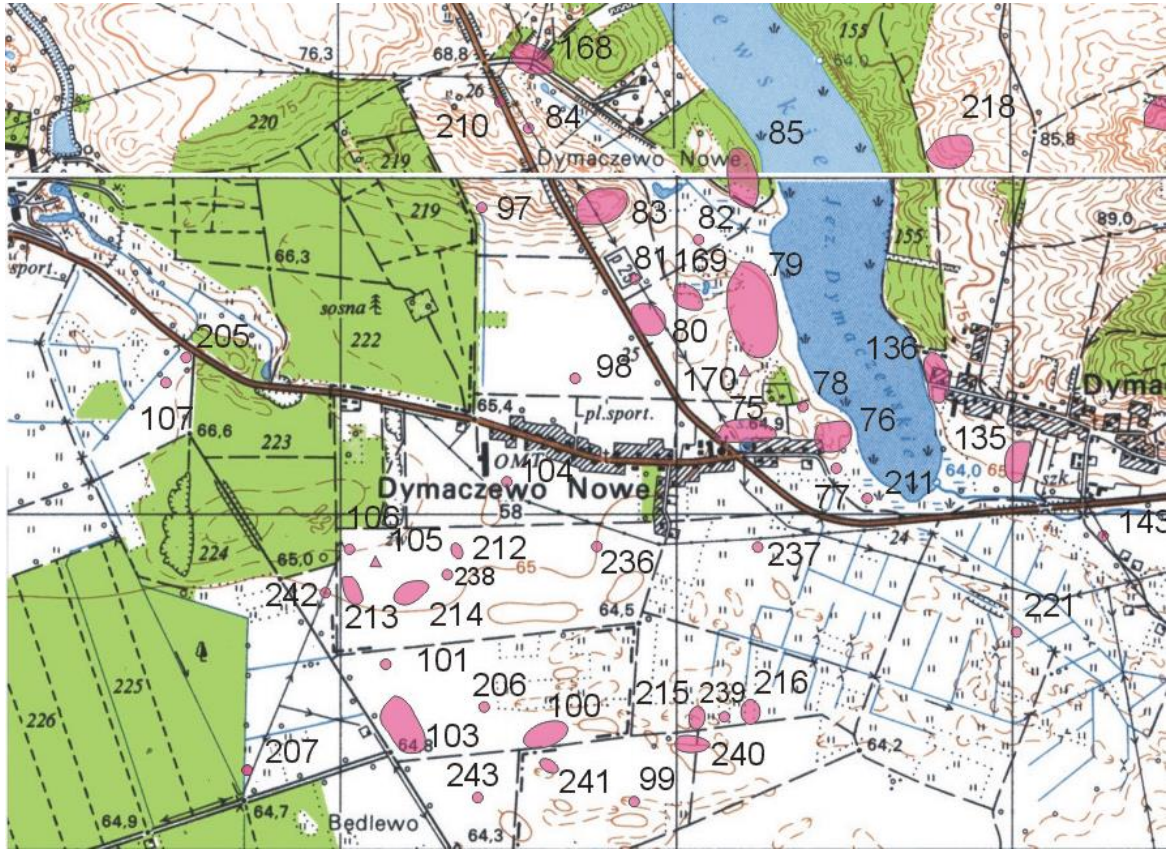

4. Adres:

AZP 56-26/78

stanowisko w miejscowości nr 7

5. Przynależność administracyjna

województwo: wielkopolskie

powiat: poznański

gmina: Mosina

6. Formy ochrony: ustalenia ochrony w miejscowym planie zagospodarowania przestrzennego albo w decyzji o ustaleniu lokalizacji inwestycji celu publicznego, decyzji o warunkach zabudowy, decyzji o zezwoleniu na realizację inwestycji drogowej, decyzji o ustaleniu lokalizacji linii kolejowej lub decyzji o zezwoleniu na realizację inwestycji w zakresie lotniska użytku publicznego.

7. Opracowanie karty: 31.08.2015 r.

GEZ	KARTA ADRESOWA GMINNEJ EWIDENCJI ZABYTKÓW	3. Miejscowość: DYMACZEWO NOWE

191. Nazwa:	2. Czas powstania:
ślad osadniczy	Kultura łużycka
ślad osadniczy	Kultura przeworska
osada	Wczesne średniowiecze faza DE
ślad osadniczy	Późne średniowiecze

8. Fotografia z opisem wskazującym orientację albo mapa z zaznaczonym stanowiskiem archeologicznym

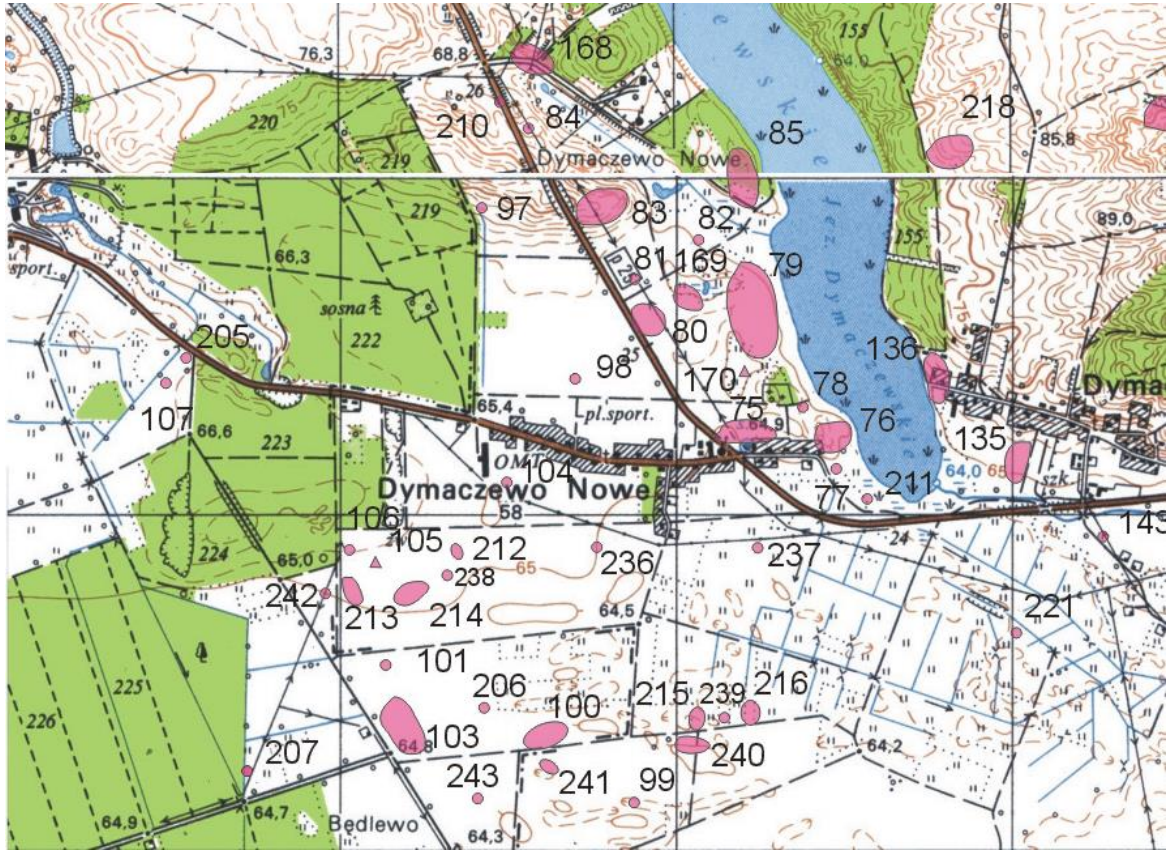

4. Adres:

AZP 56-26/79

stanowisko w miejscowości nr 8

5. Przynależność administracyjna

województwo: wielkopolskie

powiat: poznański

gmina: Mosina

6. Formy ochrony: ustalenia ochrony w miejscowym planie zagospodarowania przestrzennego albo w decyzji o ustaleniu lokalizacji inwestycji celu publicznego, decyzji o warunkach zabudowy, decyzji o zezwoleniu na realizację inwestycji drogowej, decyzji o ustaleniu lokalizacji linii kolejowej lub decyzji o zezwoleniu na realizację inwestycji w zakresie lotniska użytku publicznego.

7. Opracowanie karty: 31.08.2015 r.

GEZ	KARTA ADRESOWA GMINNEJ EWIDENCJI ZABYTKÓW	3. Miejscowość: DYMACZEWO NOWE

192. Nazwa:	2. Czas powstania:
punkt osadniczy	Kultura łużycka

8. Fotografia z opisem wskazującym orientację albo mapa z zaznaczonym stanowiskiem archeologicznym

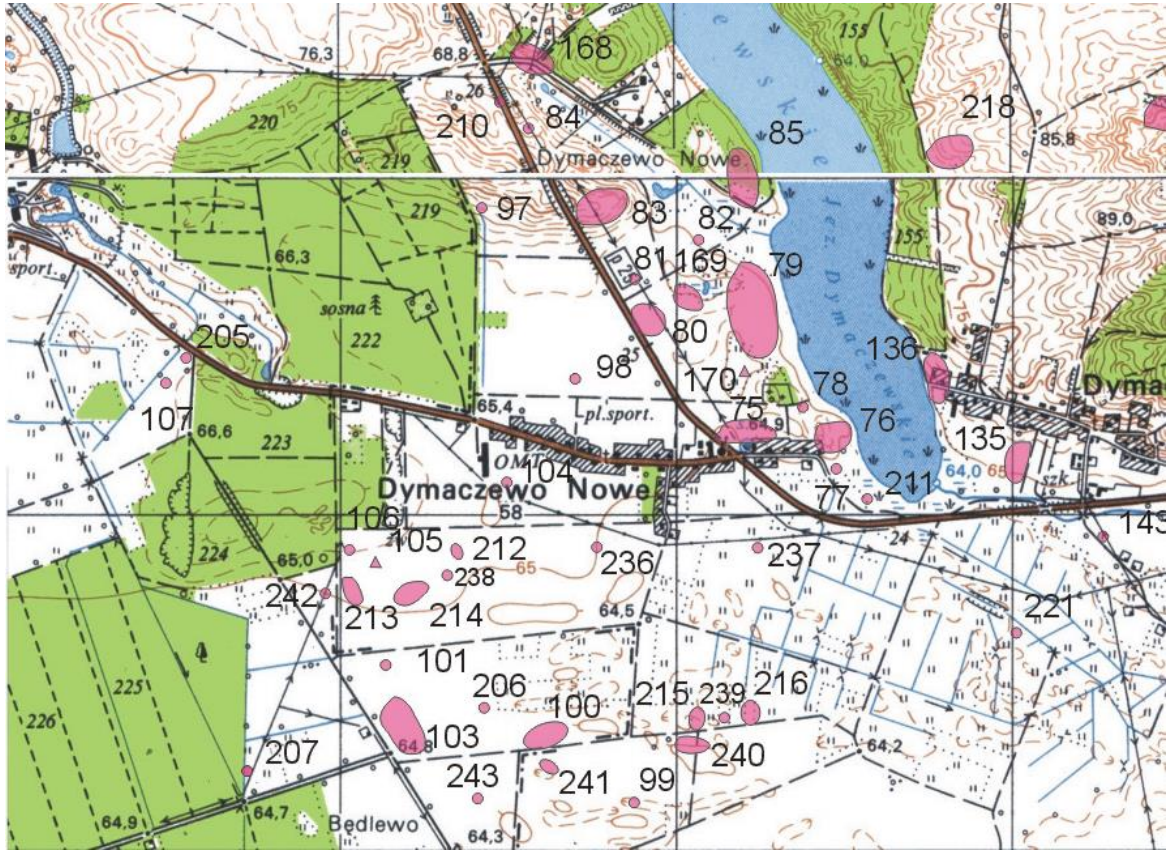

4. Adres:

AZP 56-26/80

stanowisko w miejscowości nr 9

5. Przynależność administracyjna

województwo: wielkopolskie

powiat: poznański

gmina: Mosina

6. Formy ochrony: ustalenia ochrony w miejscowym planie zagospodarowania przestrzennego albo w decyzji o ustaleniu lokalizacji inwestycji celu publicznego, decyzji o warunkach zabudowy, decyzji o zezwoleniu na realizację inwestycji drogowej, decyzji o ustaleniu lokalizacji linii kolejowej lub decyzji o zezwoleniu na realizację inwestycji w zakresie lotniska użytku publicznego.

7. Opracowanie karty: 31.08.2015 r.

GEZ	KARTA ADRESOWA GMINNEJ EWIDENCJI ZABYTKÓW	3. Miejscowość: DYMACZEWO NOWE

193. Nazwa:	2. Czas powstania:
osada	Kultura łużycka

8. Fotografia z opisem wskazującym orientację albo mapa z zaznaczonym stanowiskiem archeologicznym

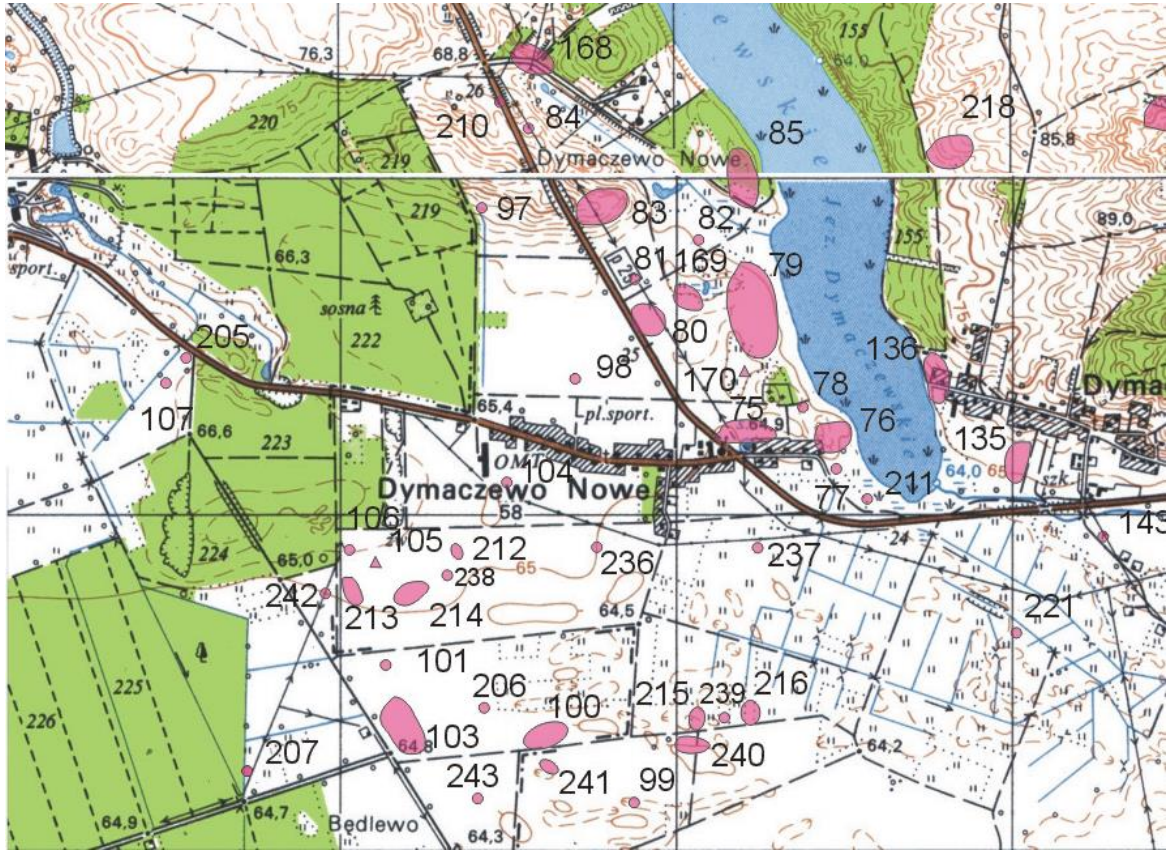

4. Adres:

AZP 56-26/81

stanowisko w miejscowości nr 10

5. Przynależność administracyjna

województwo: wielkopolskie

powiat: poznański

gmina: Mosina

6. Formy ochrony: ustalenia ochrony w miejscowym planie zagospodarowania przestrzennego albo w decyzji o ustaleniu lokalizacji inwestycji celu publicznego, decyzji o warunkach zabudowy, decyzji o zezwoleniu na realizację inwestycji drogowej, decyzji o ustaleniu lokalizacji linii kolejowej lub decyzji o zezwoleniu na realizację inwestycji w zakresie lotniska użytku publicznego.

7. Opracowanie karty: 31.08.2015 r.

GEZ	KARTA ADRESOWA GMINNEJ EWIDENCJI ZABYTKÓW	3. Miejscowość: DYMACZEWO NOWE

194. Nazwa:
ślad osadniczy
ślad osadniczy

2. Czas powstania:
Kultura łużycka
Wczesne średniowiecze

8. Fotografia z opisem wskazującym orientację albo mapa z zaznaczonym stanowiskiem archeologicznym

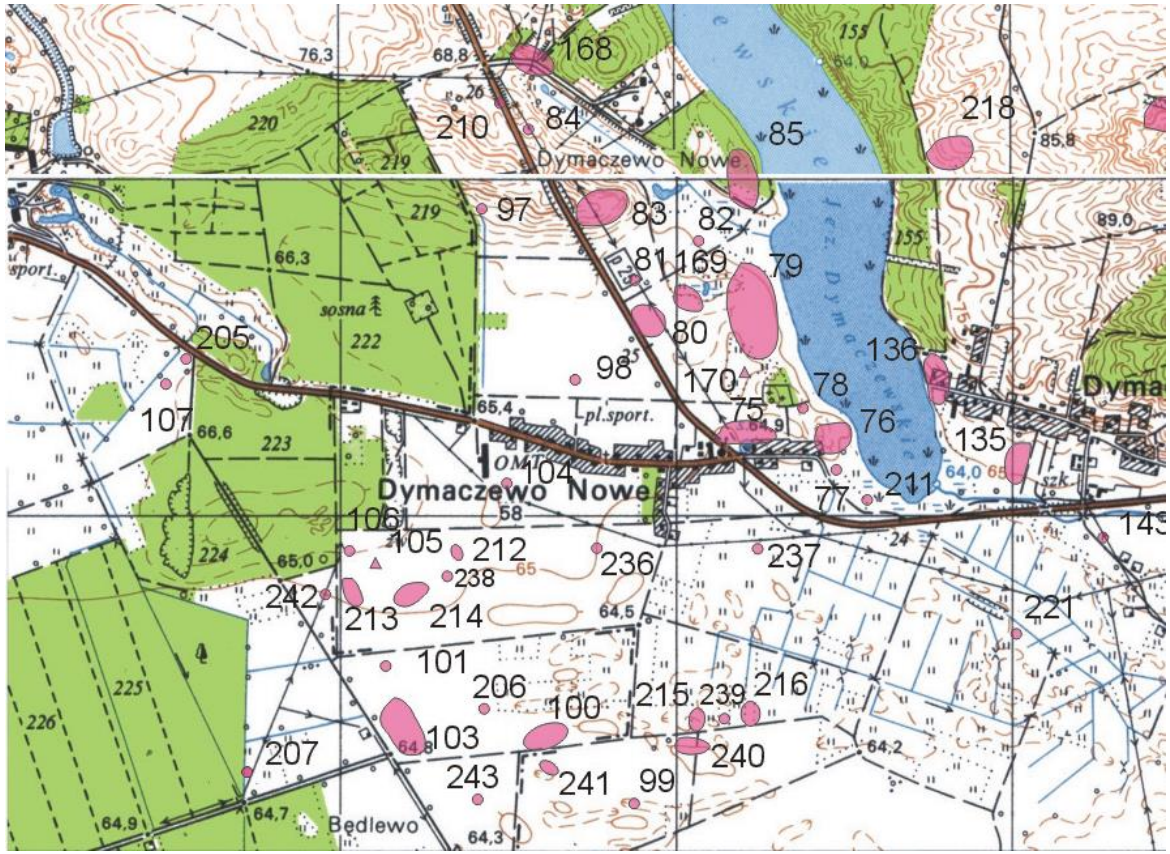

4. Adres:

AZP 56-26/82

stanowisko w miejscowości nr 11

5. Przynależność administracyjna

województwo: wielkopolskie

powiat: poznański

gmina: Mosina

6. Formy ochrony: ustalenia ochrony w miejscowym planie zagospodarowania przestrzennego albo w decyzji o ustaleniu lokalizacji inwestycji celu publicznego, decyzji o warunkach zabudowy, decyzji o zezwoleniu na realizację inwestycji drogowej, decyzji o ustaleniu lokalizacji linii kolejowej lub decyzji o zezwoleniu na realizację inwestycji w zakresie lotniska użytku publicznego.

7. Opracowanie karty: 31.08.2015 r.

GEZ	KARTA ADRESOWA GMINNEJ EWIDENCJI ZABYTKÓW	3. Miejscowość: DYMACZEWO NOWE

195. Nazwa:
ślad osadniczy
ślad osadniczy

2. Czas powstania:
Neolit
Późne średniowiecze

8. Fotografia z opisem wskazującym orientację albo mapa z zaznaczonym stanowiskiem archeologicznym

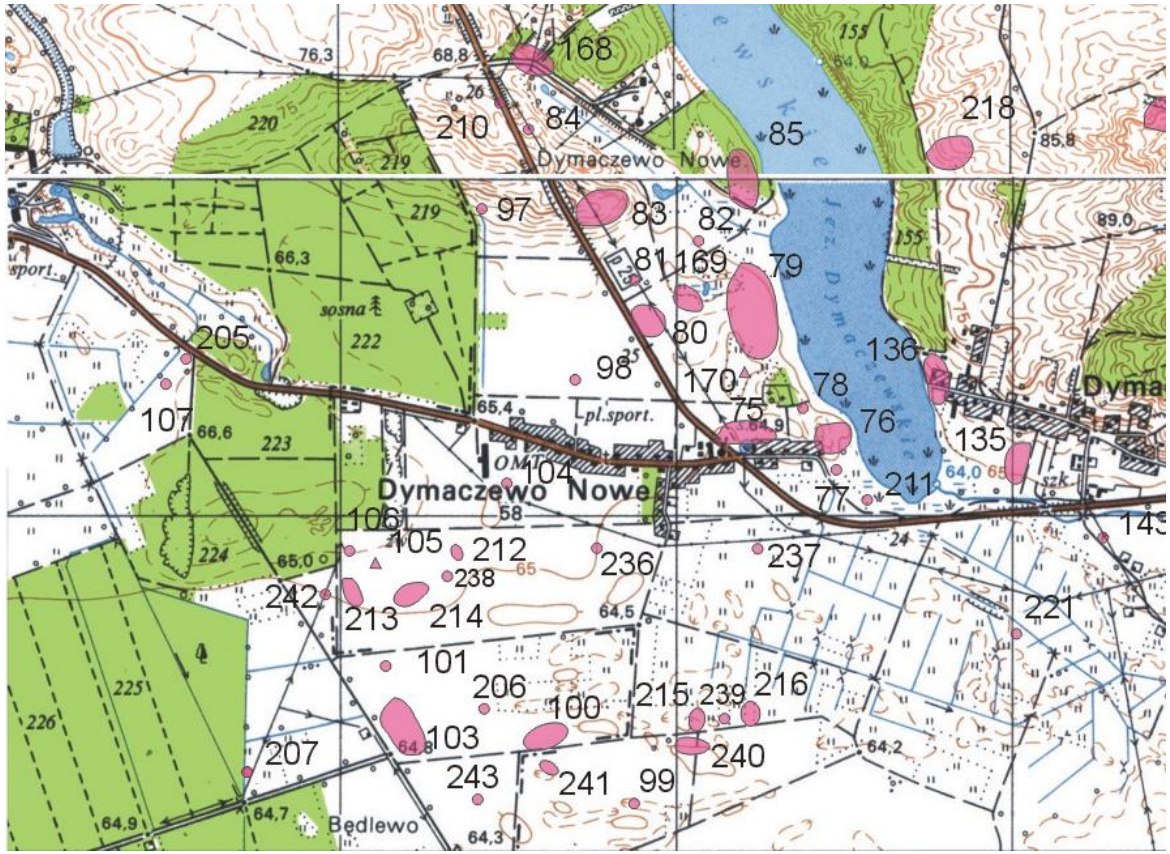

4. Adres:

AZP 56-26/83

stanowisko w miejscowości nr 12

5. Przynależność administracyjna

województwo: wielkopolskie

powiat: poznański

gmina: Mosina

6. Formy ochrony: ustalenia ochrony w miejscowym planie zagospodarowania przestrzennego albo w decyzji o ustaleniu lokalizacji inwestycji celu publicznego, decyzji o warunkach zabudowy, decyzji o zezwoleniu na realizację inwestycji drogowej, decyzji o ustaleniu lokalizacji linii kolejowej lub decyzji o zezwoleniu na realizację inwestycji w zakresie lotniska użytku publicznego.

7. Opracowanie karty: 31.08.2015 r.

GEZ	KARTA ADRESOWA GMINNEJ EWIDENCJI ZABYTKÓW	3. Miejscowość: DYMACZEWO NOWE

196. Nazwa:
ślad osadniczy
ślad osadniczy

2. Czas powstania:
Kultura łużycka
Okres nowożytny

8. Fotografia z opisem wskazującym orientację albo mapa z zaznaczonym stanowiskiem archeologicznym

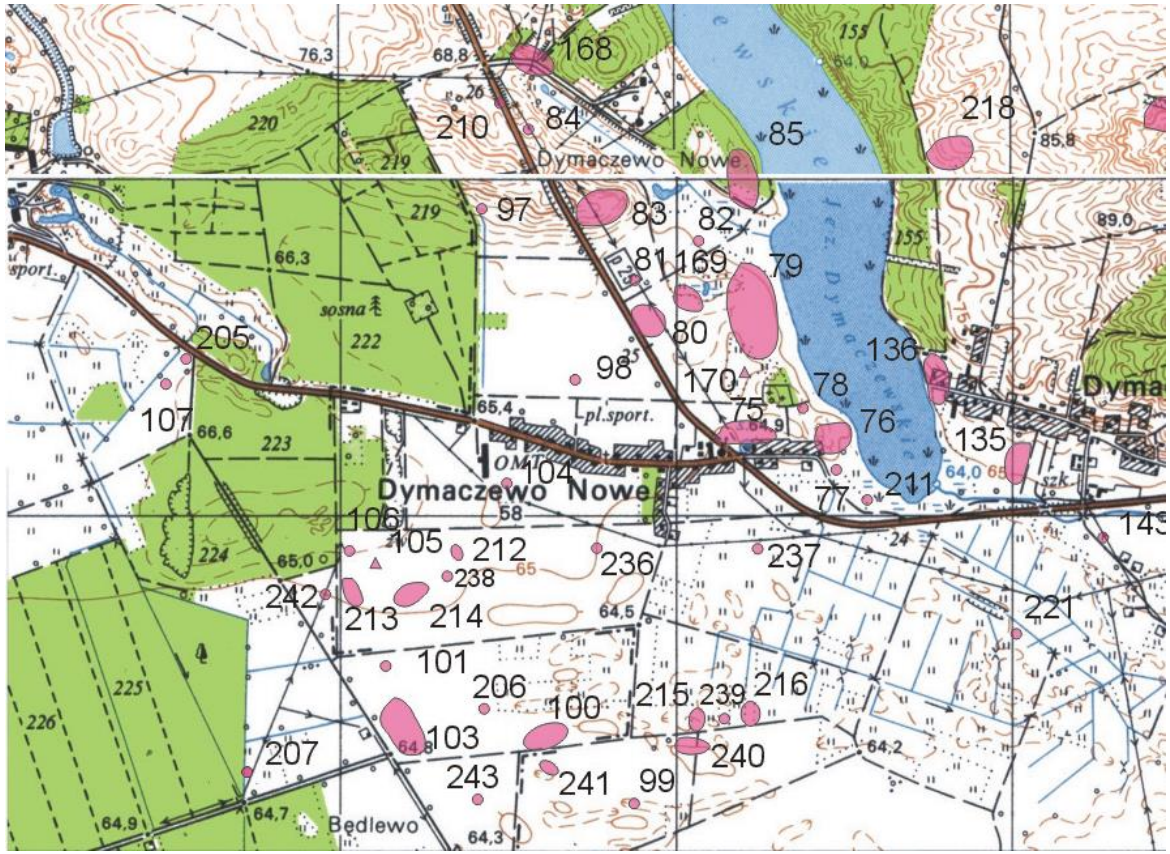

4. Adres:

AZP 56-26/84

stanowisko w miejscowości nr 13

5. Przynależność administracyjna

województwo: wielkopolskie

powiat: poznański

gmina: Mosina

6. Formy ochrony: ustalenia ochrony w miejscowym planie zagospodarowania przestrzennego albo w decyzji o ustaleniu lokalizacji inwestycji celu publicznego, decyzji o warunkach zabudowy, decyzji o zezwoleniu na realizację inwestycji drogowej, decyzji o ustaleniu lokalizacji linii kolejowej lub decyzji o zezwoleniu na realizację inwestycji w zakresie lotniska użytku publicznego.

7. Opracowanie karty: 31.08.2015 r.

GEZ	KARTA ADRESOWA GMINNEJ EWIDENCJI ZABYTKÓW	3. Miejscowość: DYMACZEWO NOWE

197. Nazwa:	2. Czas powstania:
ślad osadniczy	Kultura pucharów lejkowatych
ślad osadniczy	Kultura amfor kulistych
osada	Kultura łużycka
ślad osadniczy	Wczesne średniowiecze
ślad osadniczy	Późne średniowiecze

8. Fotografia z opisem wskazującym orientację albo mapa z zaznaczonym stanowiskiem archeologicznym

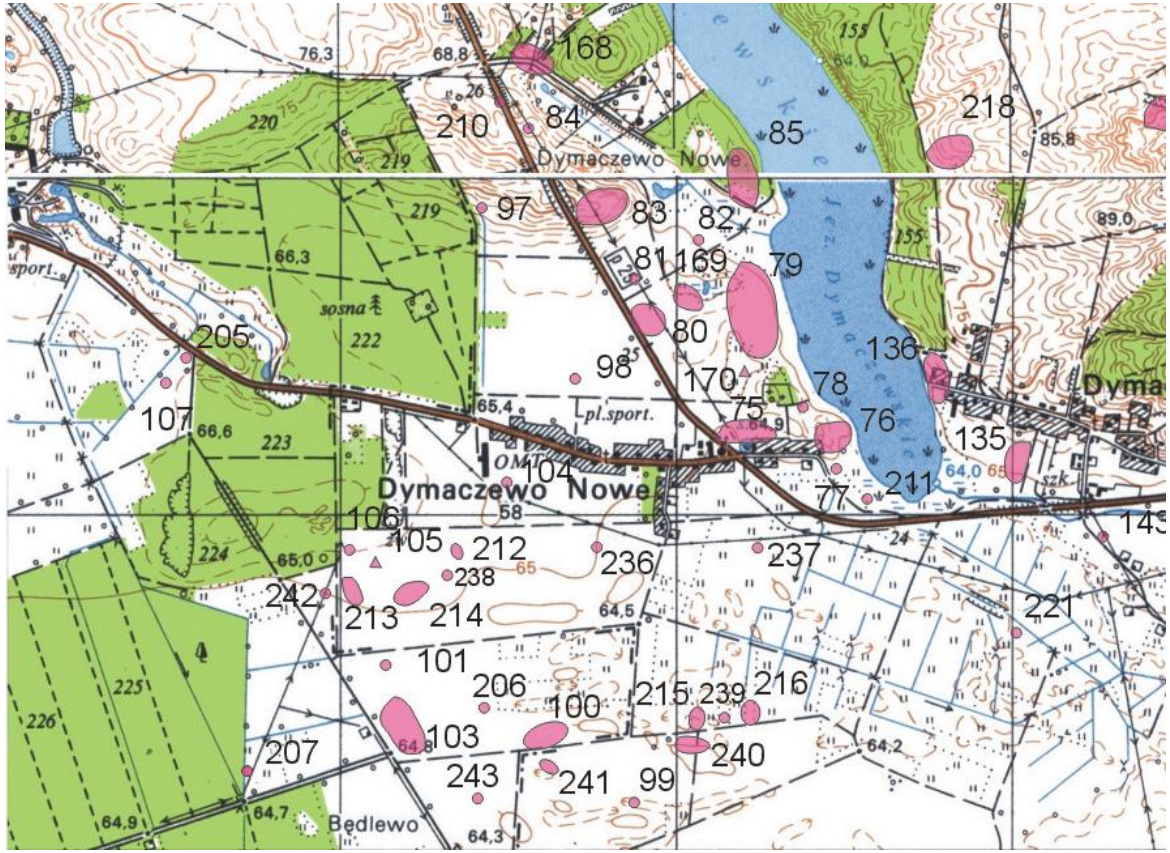

4. Adres:

AZP 56-26/85

stanowisko w miejscowości nr 14

5. Przynależność administracyjna

województwo: wielkopolskie

powiat: poznański

gmina: Mosina

6. Formy ochrony: ustalenia ochrony w miejscowym planie zagospodarowania przestrzennego albo w decyzji o ustaleniu lokalizacji inwestycji celu publicznego, decyzji o warunkach zabudowy, decyzji o zezwoleniu na realizację inwestycji drogowej, decyzji o ustaleniu lokalizacji linii kolejowej lub decyzji o zezwoleniu na realizację inwestycji w zakresie lotniska użytku publicznego.

7. Opracowanie karty: 31.08.2015 r.

GEZ	KARTA ADRESOWA GMINNEJ EWIDENCJI ZABYTKÓW	3. Miejscowość: DYMACZEWO NOWE

198. Nazwa:	2. Czas powstania:
punkt osadniczy	Kultura łużycka

8. Fotografia z opisem wskazującym orientację albo mapa z zaznaczonym stanowiskiem archeologicznym

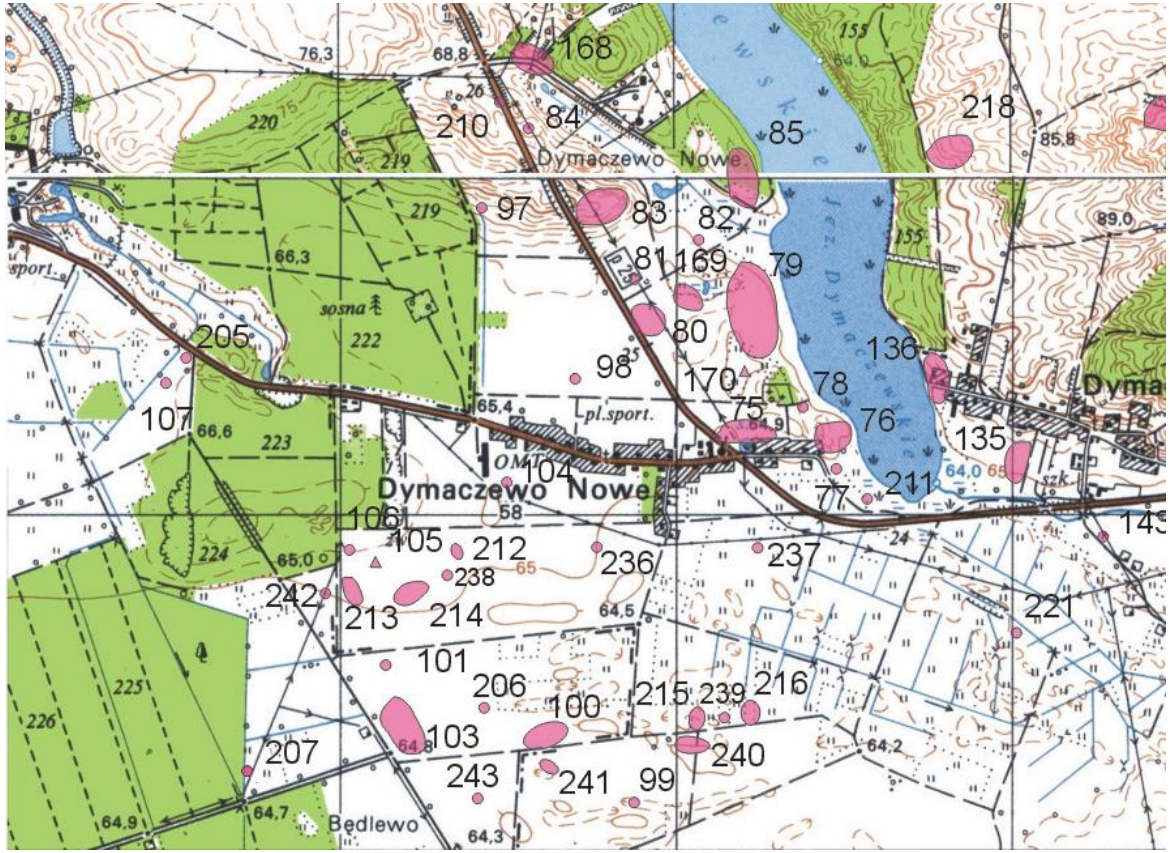

4. Adres:

AZP 56-26/97

stanowisko w miejscowości nr 15

5. Przynależność administracyjna

województwo: wielkopolskie

powiat: poznański

gmina: Mosina

6. Formy ochrony: ustalenia ochrony w miejscowym planie zagospodarowania przestrzennego albo w decyzji o ustaleniu lokalizacji inwestycji celu publicznego, decyzji o warunkach zabudowy, decyzji o zezwoleniu na realizację inwestycji drogowej, decyzji o ustaleniu lokalizacji linii kolejowej lub decyzji o zezwoleniu na realizację inwestycji w zakresie lotniska użytku publicznego.

7. Opracowanie karty: 31.08.2015 r.

GEZ	KARTA ADRESOWA GMINNEJ EWIDENCJI ZABYTKÓW	3. Miejscowość: DYMACZEWO NOWE

199. Nazwa:	2. Czas powstania:
ślad osadniczy ślad osadniczy	Kultura łużycka Okres nowożytny

8. Fotografia z opisem wskazującym orientację albo mapa z zaznaczonym stanowiskiem archeologicznym

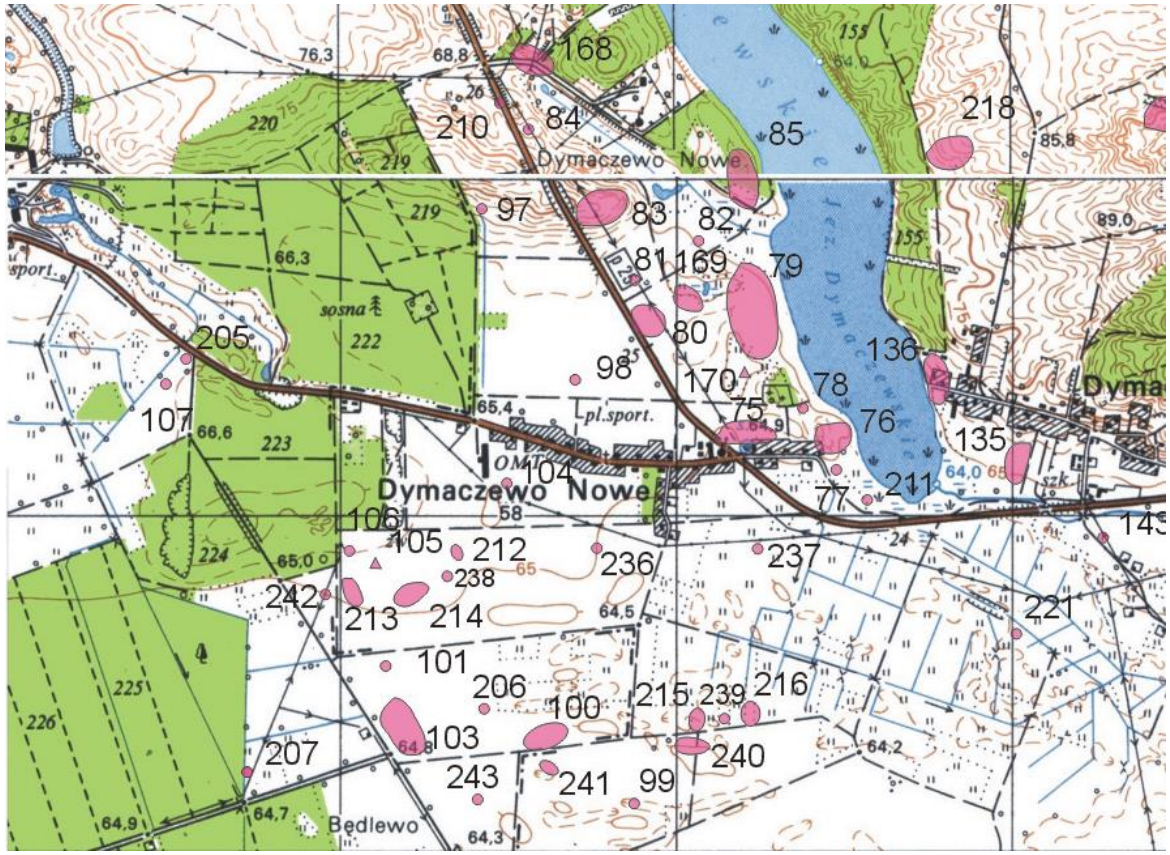

4. Adres:

AZP 56-26/98

stanowisko w miejscowości nr 16

5. Przynależność administracyjna

województwo: wielkopolskie

powiat: poznański

gmina: Mosina

6. Formy ochrony: ustalenia ochrony w miejscowym planie zagospodarowania przestrzennego albo w decyzji o ustaleniu lokalizacji inwestycji celu publicznego, decyzji o warunkach zabudowy, decyzji o zezwoleniu na realizację inwestycji drogowej, decyzji o ustaleniu lokalizacji linii kolejowej lub decyzji o zezwoleniu na realizację inwestycji w zakresie lotniska użytku publicznego.

7. Opracowanie karty: 31.08.2015 r.

GEZ	KARTA ADRESOWA GMINNEJ EWIDENCJI ZABYTKÓW	3. Miejscowość: DYMACZEWO NOWE

200. Nazwa:
ślad osadniczy

2. Czas powstania:
Pradzieje

8. Fotografia z opisem wskazującym orientację albo mapa z zaznaczonym stanowiskiem archeologicznym

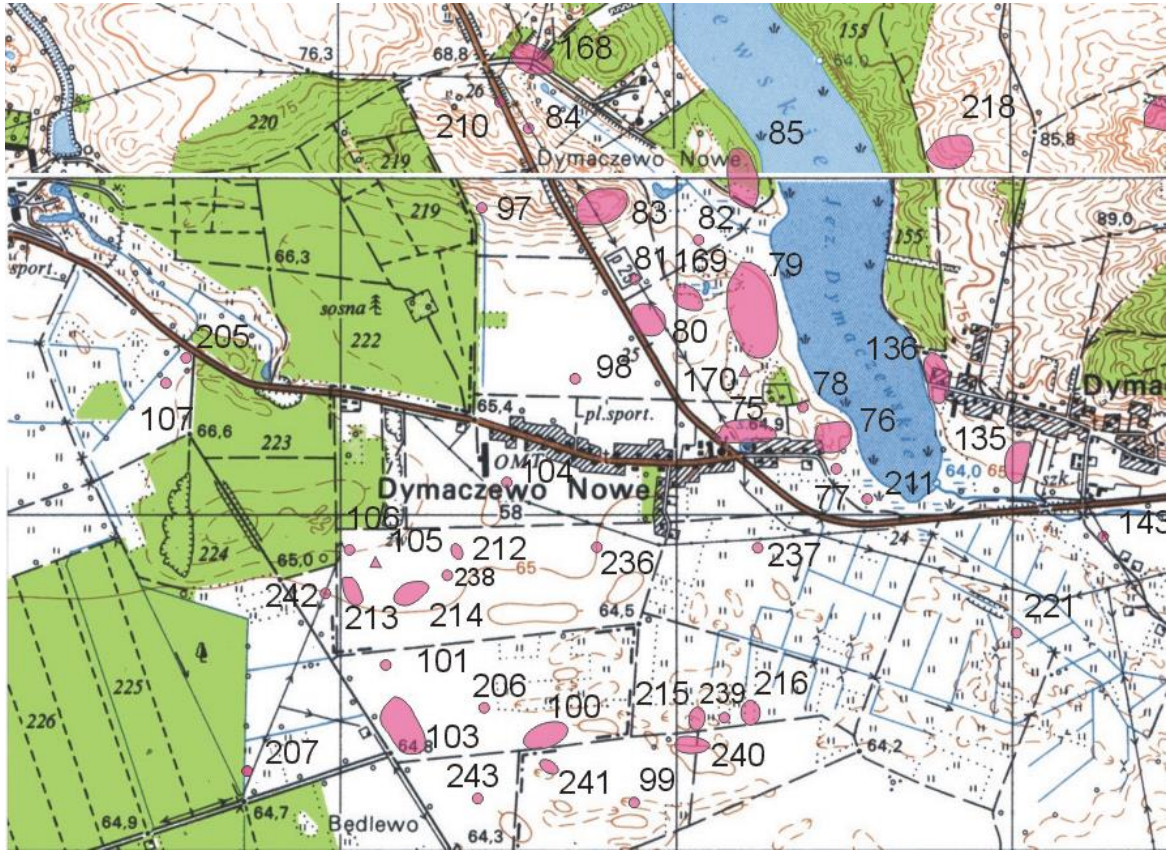

4. Adres:

AZP 56-26/99

stanowisko w miejscowości nr 17

5. Przynależność administracyjna

województwo: wielkopolskie

powiat: poznański

gmina: Mosina

6. Formy ochrony: ustalenia ochrony w miejscowym planie zagospodarowania przestrzennego albo w decyzji o ustaleniu lokalizacji inwestycji celu publicznego, decyzji o warunkach zabudowy, decyzji o zezwoleniu na realizację inwestycji drogowej, decyzji o ustaleniu lokalizacji linii kolejowej lub decyzji o zezwoleniu na realizację inwestycji w zakresie lotniska użytku publicznego.

7. Opracowanie karty: 31.08.2015 r.

GEZ	KARTA ADRESOWA GMINNEJ EWIDENCJI ZABYTKÓW	3. Miejscowość: DYMACZEWO NOWE

201. Nazwa:
punkt osadniczy
punkt osadniczy
osada

2. Czas powstania:
Kultura przeworska
Wczesne średniowiecze faza B-C
Okres nowożytny

8. Fotografia z opisem wskazującym orientację albo mapa z zaznaczonym stanowiskiem archeologicznym

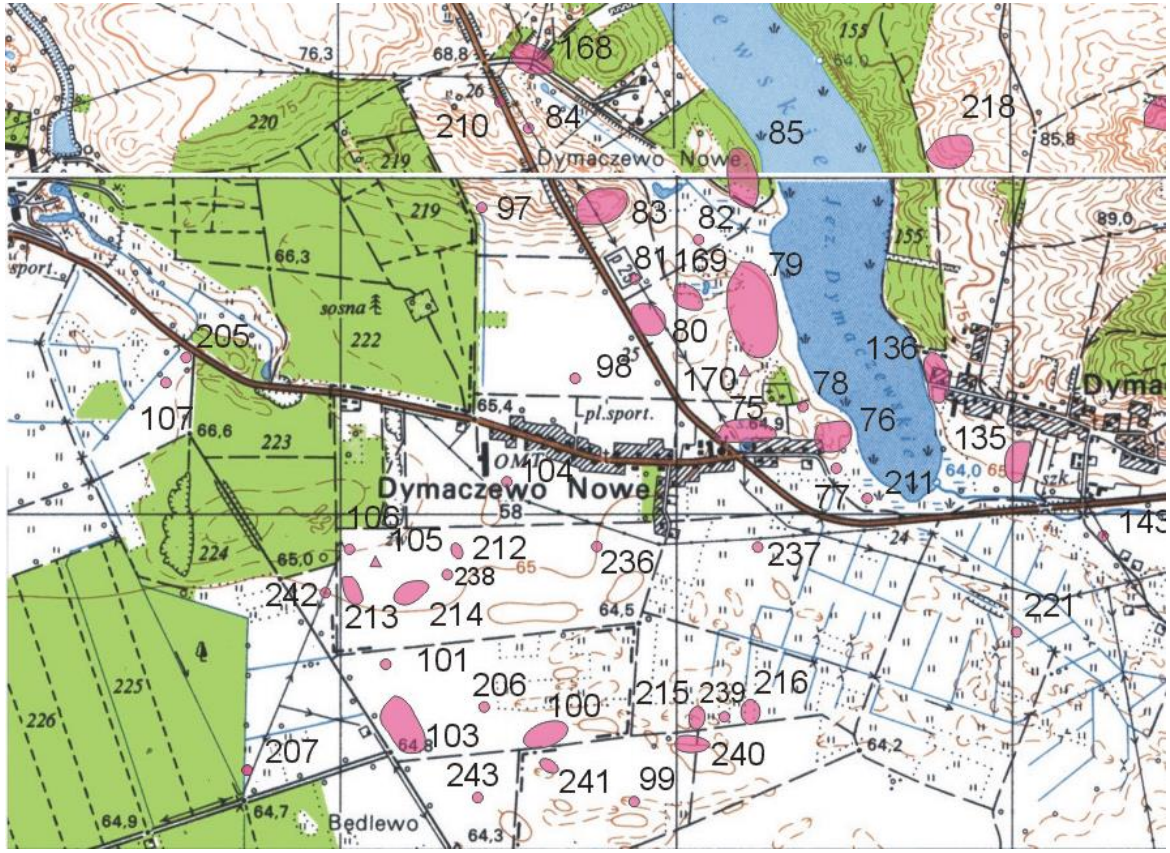

4. Adres:

AZP 56-26/100

stanowisko w miejscowości nr 18

5. Przynależność administracyjna

województwo: wielkopolskie

powiat: poznański

gmina: Mosina

6. Formy ochrony: ustalenia ochrony w miejscowym planie zagospodarowania przestrzennego albo w decyzji o ustaleniu lokalizacji inwestycji celu publicznego, decyzji o warunkach zabudowy, decyzji o zezwoleniu na realizację inwestycji drogowej, decyzji o ustaleniu lokalizacji linii kolejowej lub decyzji o zezwoleniu na realizację inwestycji w zakresie lotniska użytku publicznego.

7. Opracowanie karty: 31.08.2015 r.

GEZ	KARTA ADRESOWA GMINNEJ EWIDENCJI ZABYTKÓW	3. Miejscowość: DYMACZEWO NOWE

202. Nazwa:	2. Czas powstania:
ślad osadniczy	Pradzieje

8. Fotografia z opisem wskazującym orientację albo mapa z zaznaczonym stanowiskiem archeologicznym

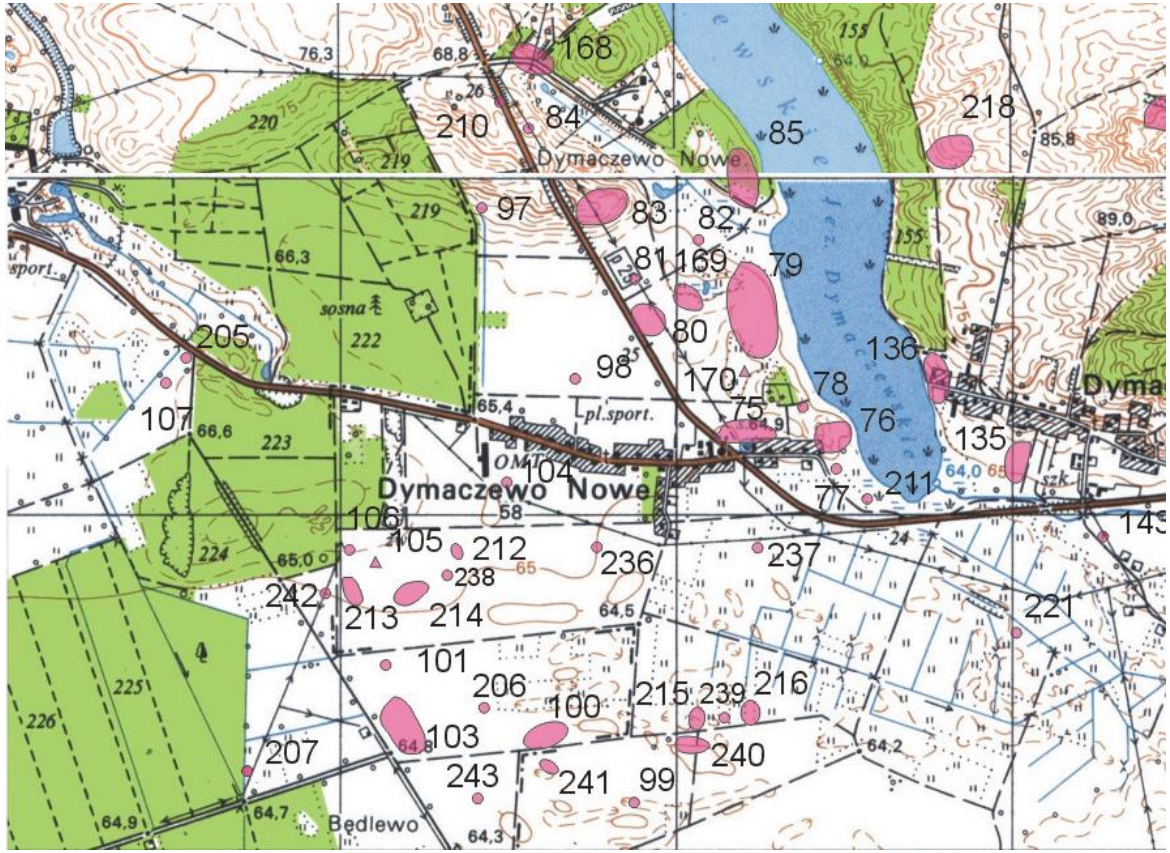

4. Adres:

AZP 56-26/104

stanowisko w miejscowości nr 19

5. Przynależność administracyjna

województwo: wielkopolskie

powiat: poznański

gmina: Mosina

6. Formy ochrony: ustalenia ochrony w miejscowym planie zagospodarowania przestrzennego albo w decyzji o ustaleniu lokalizacji inwestycji celu publicznego, decyzji o warunkach zabudowy, decyzji o zezwoleniu na realizację inwestycji drogowej, decyzji o ustaleniu lokalizacji linii kolejowej lub decyzji o zezwoleniu na realizację inwestycji w zakresie lotniska użytku publicznego.

7. Opracowanie karty: 31.08.2015 r.

GEZ	KARTA ADRESOWA GMINNEJ EWIDENCJI ZABYTKÓW	3. Miejscowość: DYMACZEWO NOWE

203. Nazwa:	2. Czas powstania:
ślad osadniczy ślad osadniczy ślad osadniczy	Neolit Kultura łużycka Późne średniowiecze

8. Fotografia z opisem wskazującym orientację albo mapa z zaznaczonym stanowiskiem archeologicznym

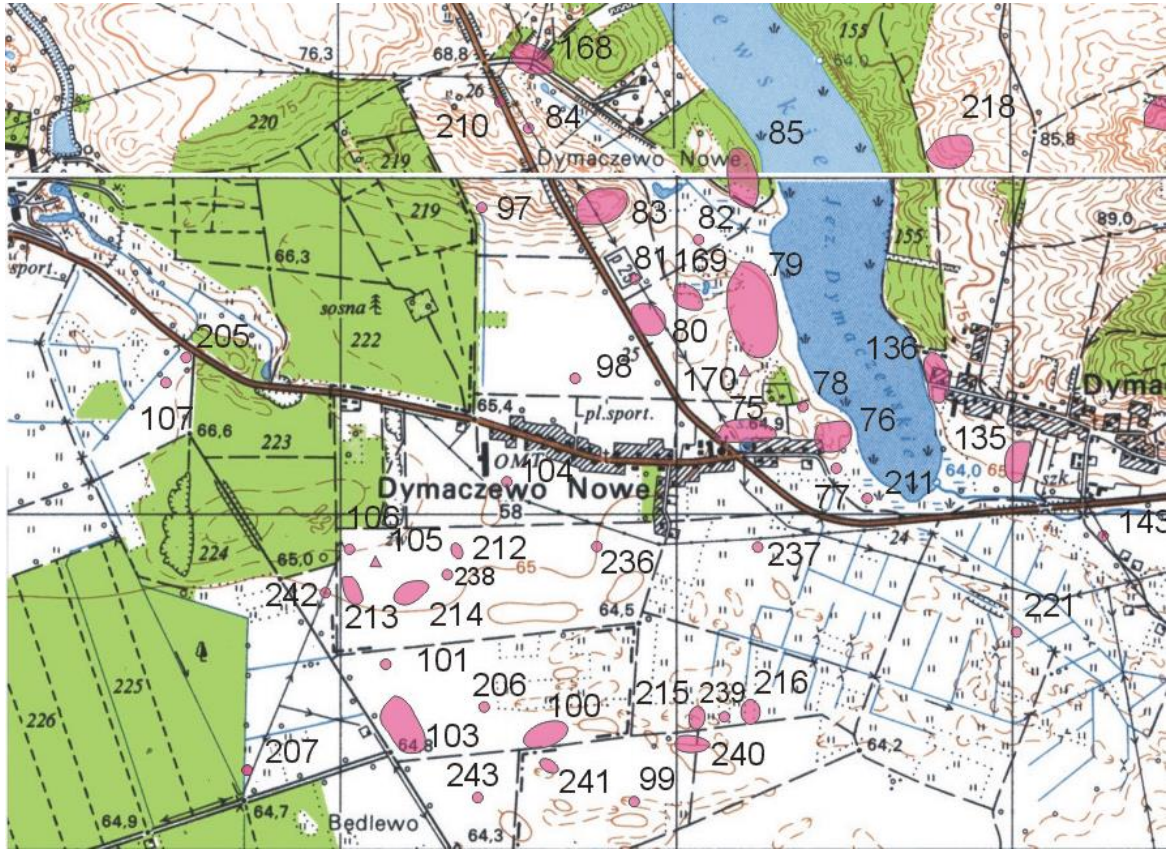

4. Adres:

AZP 56-26/105

stanowisko w miejscowości nr 20

5. Przynależność administracyjna

województwo: wielkopolskie

powiat: poznański

gmina: Mosina

6. Formy ochrony: ustalenia ochrony w miejscowym planie zagospodarowania przestrzennego albo w decyzji o ustaleniu lokalizacji inwestycji celu publicznego, decyzji o warunkach zabudowy, decyzji o zezwoleniu na realizację inwestycji drogowej, decyzji o ustaleniu lokalizacji linii kolejowej lub decyzji o zezwoleniu na realizację inwestycji w zakresie lotniska użytku publicznego.

7. Opracowanie karty: 31.08.2015 r.

GEZ	KARTA ADRESOWA GMINNEJ EWIDENCJI ZABYTKÓW	3. Miejscowość: DYMACZEWO NOWE

204. Nazwa:
ślad osadniczy

2. Czas powstania:
Neolit

8. Fotografia z opisem wskazującym orientację albo mapa z zaznaczonym stanowiskiem archeologicznym

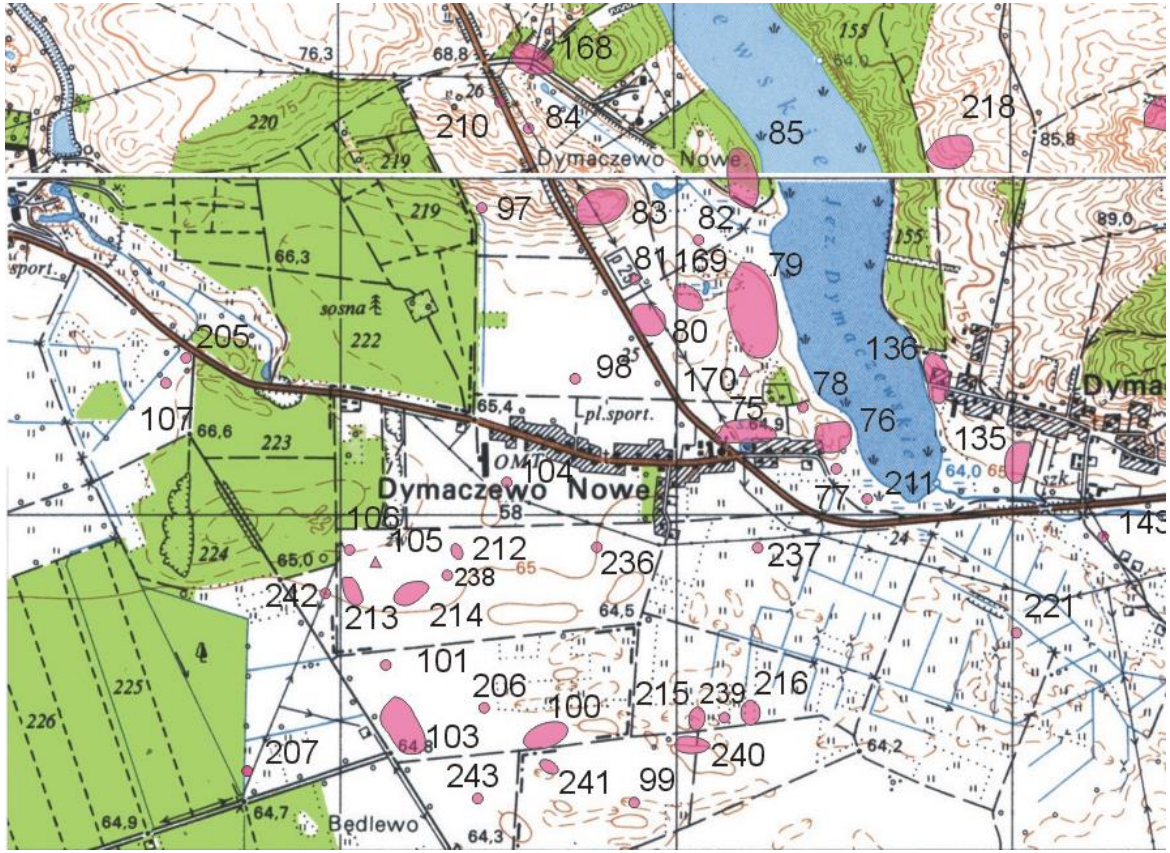

4. Adres:

AZP 56-26/106

stanowisko w miejscowości nr 21

5. Przynależność administracyjna

województwo: wielkopolskie

powiat: poznański

gmina: Mosina

6. Formy ochrony: ustalenia ochrony w miejscowym planie zagospodarowania przestrzennego albo w decyzji o ustaleniu lokalizacji inwestycji celu publicznego, decyzji o warunkach zabudowy, decyzji o zezwoleniu na realizację inwestycji drogowej, decyzji o ustaleniu lokalizacji linii kolejowej lub decyzji o zezwoleniu na realizację inwestycji w zakresie lotniska użytku publicznego.

7. Opracowanie karty: 31.08.2015 r.

GEZ	KARTA ADRESOWA GMINNEJ EWIDENCJI ZABYTKÓW	3. Miejscowość: DYMACZEWO NOWE

205. Nazwa:
ślad osadniczy

2. Czas powstania:
Neolit

8. Fotografia z opisem wskazującym orientację albo mapa z zaznaczonym stanowiskiem archeologicznym

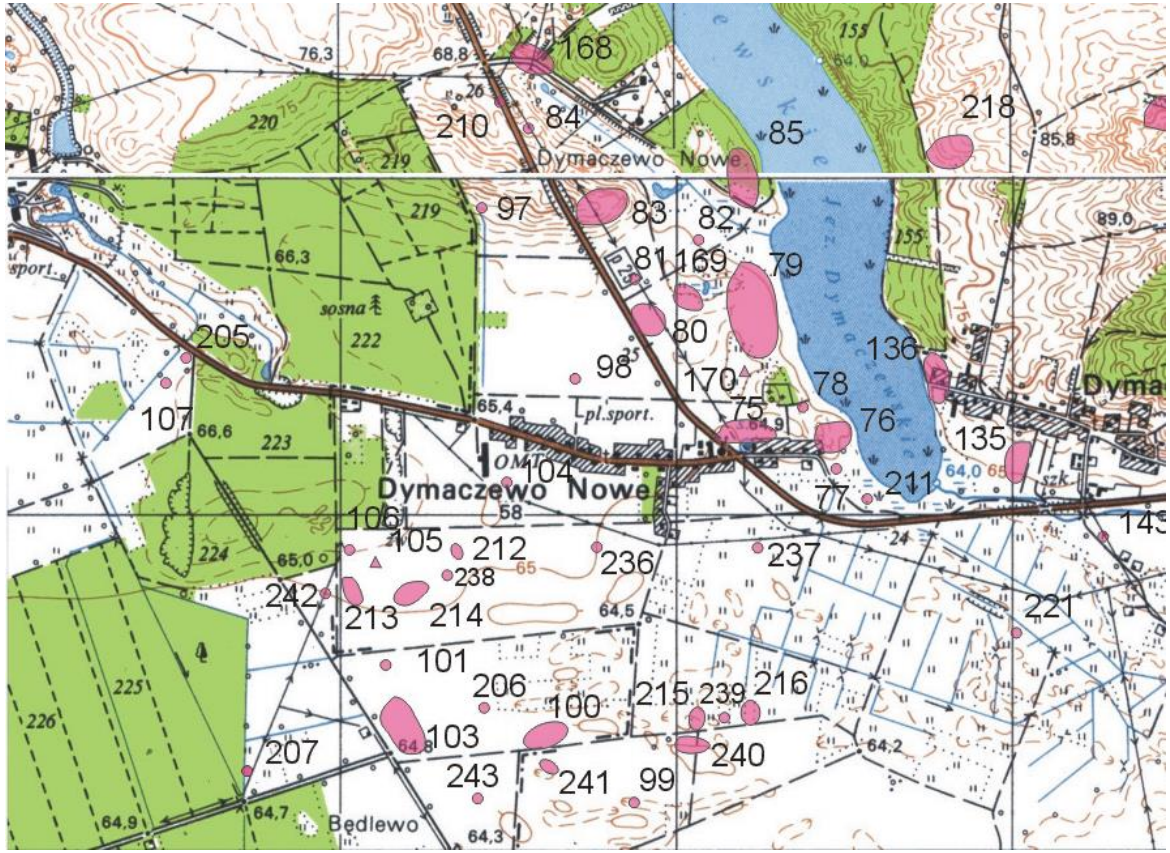

4. Adres:

AZP 56-26/168

stanowisko w miejscowości nr 1

5. Przynależność administracyjna

województwo: wielkopolskie

powiat: poznański

gmina: Mosina

6. Formy ochrony: ustalenia ochrony w miejscowym planie zagospodarowania przestrzennego albo w decyzji o ustaleniu lokalizacji inwestycji celu publicznego, decyzji o warunkach zabudowy, decyzji o zezwoleniu na realizację inwestycji drogowej, decyzji o ustaleniu lokalizacji linii kolejowej lub decyzji o zezwoleniu na realizację inwestycji w zakresie lotniska użytku publicznego.

7. Opracowanie karty: 31.08.2015 r.

GEZ	KARTA ADRESOWA GMINNEJ EWIDENCJI ZABYTKÓW	3. Miejscowość: DYMACZEWO NOWE

206. Nazwa:
ślad osadniczy

2. Czas powstania:
Epoka kamienia

8. Fotografia z opisem wskazującym orientację albo mapa z zaznaczonym stanowiskiem archeologicznym

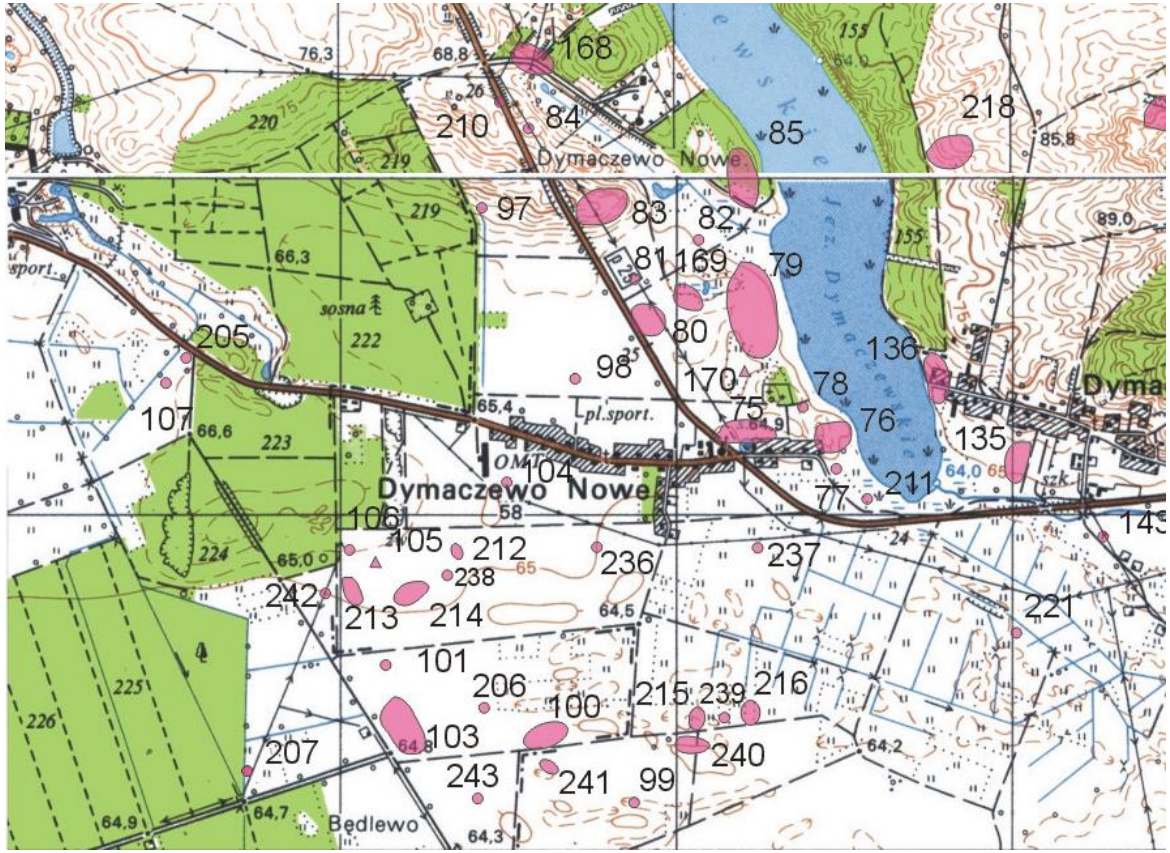

4. Adres:

AZP 56-26/169

stanowisko w miejscowości nr 2

5. Przynależność administracyjna

województwo: wielkopolskie

powiat: poznański

gmina: Mosina

6. Formy ochrony: ustalenia ochrony w miejscowym planie zagospodarowania przestrzennego albo w decyzji o ustaleniu lokalizacji inwestycji celu publicznego, decyzji o warunkach zabudowy, decyzji o zezwoleniu na realizację inwestycji drogowej, decyzji o ustaleniu lokalizacji linii kolejowej lub decyzji o zezwoleniu na realizację inwestycji w zakresie lotniska użytku publicznego.

7. Opracowanie karty: 31.08.2015 r.

GEZ	KARTA ADRESOWA GMINNEJ EWIDENCJI ZABYTKÓW	3. Miejscowość: DYMACZEWO NOWE

207. Nazwa:	2. Czas powstania:
cmentarzysko	?

8. Fotografia z opisem wskazującym orientację albo mapa z zaznaczonym stanowiskiem archeologicznym

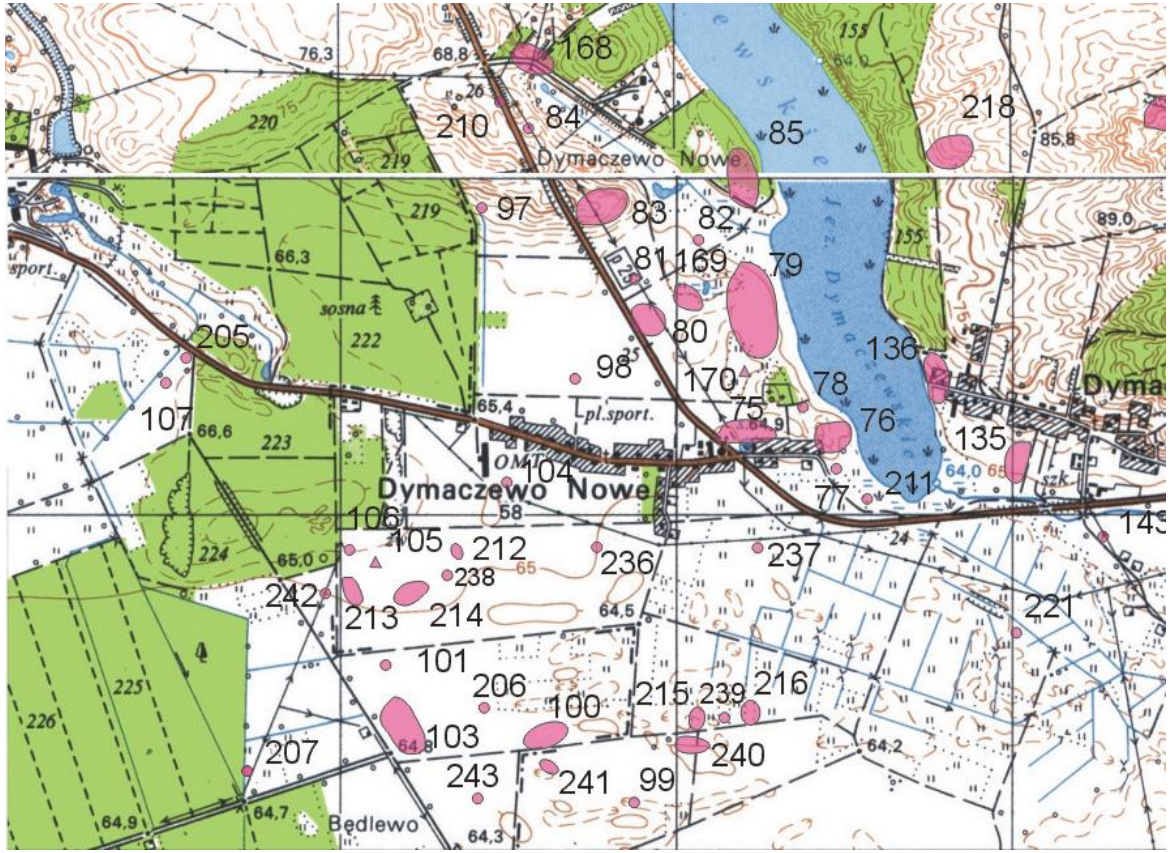

4. Adres:

AZP 56-26/170

stanowisko w miejscowości nr 3

5. Przynależność administracyjna

województwo: wielkopolskie

powiat: poznański

gmina: Mosina

6. Formy ochrony: ustalenia ochrony w miejscowym planie zagospodarowania przestrzennego albo w decyzji o ustaleniu lokalizacji inwestycji celu publicznego, decyzji o warunkach zabudowy, decyzji o zezwoleniu na realizację inwestycji drogowej, decyzji o ustaleniu lokalizacji linii kolejowej lub decyzji o zezwoleniu na realizację inwestycji w zakresie lotniska użytku publicznego.

7. Opracowanie karty: 31.08.2015 r.

GEZ	KARTA ADRESOWA GMINNEJ EWIDENCJI ZABYTKÓW	3. Miejscowość: DYMACZEWO NOWE

208. Nazwa:
ślad osadniczy
punkt osadniczy

2. Czas powstania:
Kultura łużycka ?
Okres nowożytny

8. Fotografia z opisem wskazującym orientację albo mapa z zaznaczonym stanowiskiem archeologicznym

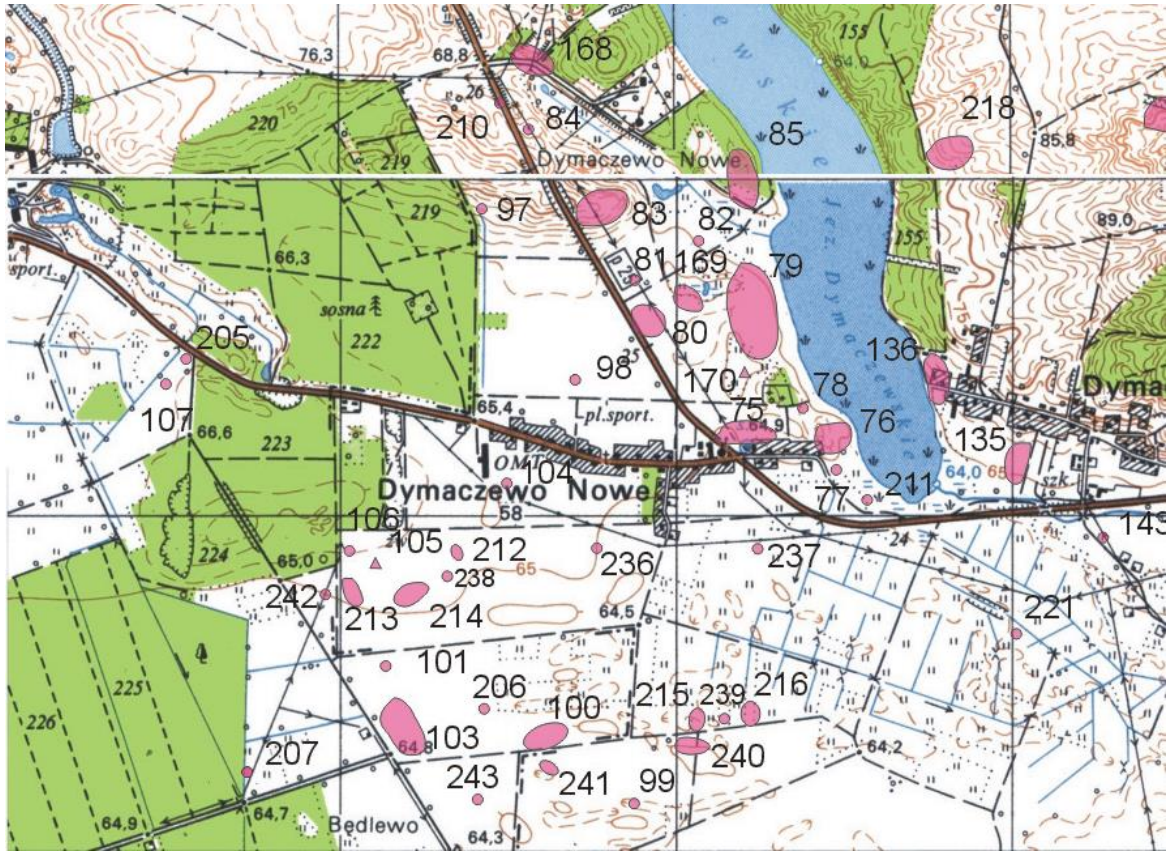

4. Adres:

AZP 56-26/210

stanowisko w miejscowości nr 23

5. Przynależność administracyjna

województwo: wielkopolskie

powiat: poznański

gmina: Mosina

6. Formy ochrony: ustalenia ochrony w miejscowym planie zagospodarowania przestrzennego albo w decyzji o ustaleniu lokalizacji inwestycji celu publicznego, decyzji o warunkach zabudowy, decyzji o zezwoleniu na realizację inwestycji drogowej, decyzji o ustaleniu lokalizacji linii kolejowej lub decyzji o zezwoleniu na realizację inwestycji w zakresie lotniska użytku publicznego.

7. Opracowanie karty: 31.08.2015 r.

GEZ	KARTA ADRESOWA GMINNEJ EWIDENCJI ZABYTKÓW	3. Miejscowość: DYMACZEWO NOWE

209. Nazwa:
ślad osadniczy
ślad osadniczy

2. Czas powstania:
Kultura przeworska
Okres nowożytny

8. Fotografia z opisem wskazującym orientację albo mapa z zaznaczonym stanowiskiem archeologicznym

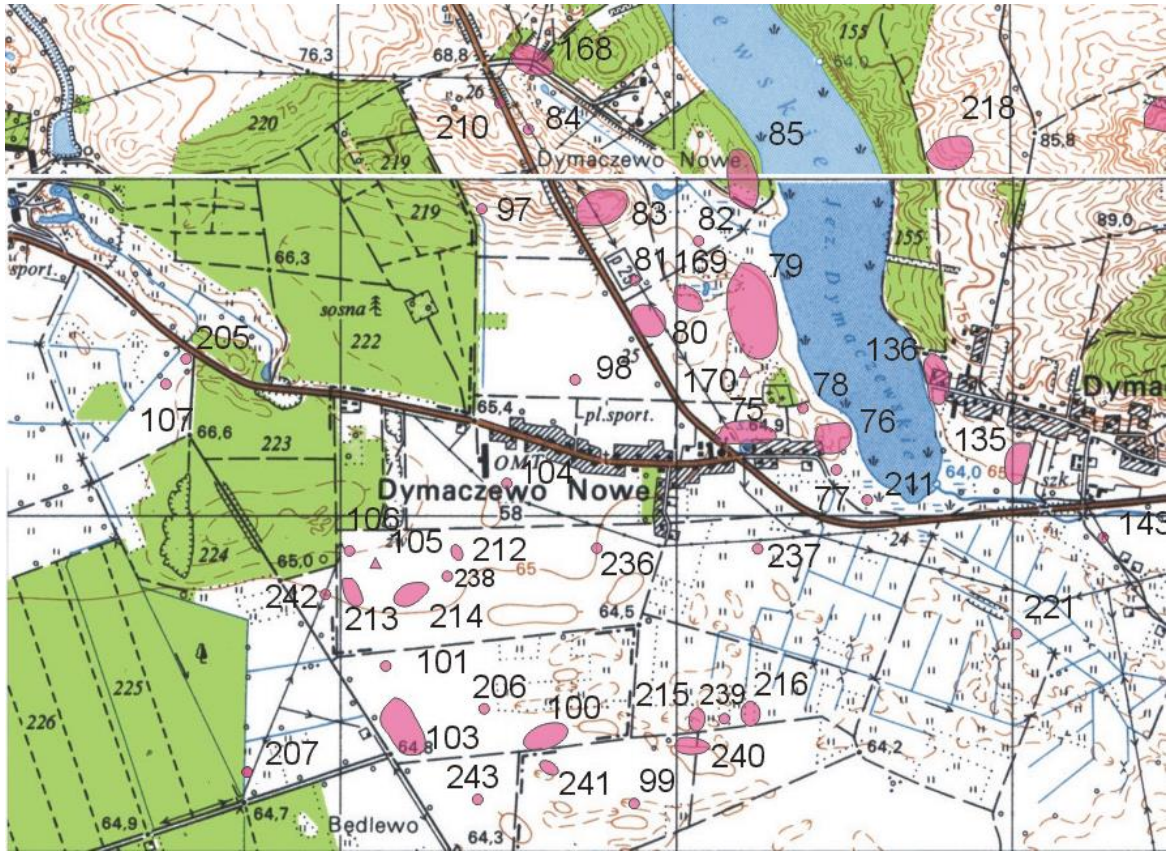

4. Adres:

AZP 56-26/211

stanowisko w miejscowości nr 24

5. Przynależność administracyjna

województwo: wielkopolskie

powiat: poznański

gmina: Mosina

6. Formy ochrony: ustalenia ochrony w miejscowym planie zagospodarowania przestrzennego albo w decyzji o ustaleniu lokalizacji inwestycji celu publicznego, decyzji o warunkach zabudowy, decyzji o zezwoleniu na realizację inwestycji drogowej, decyzji o ustaleniu lokalizacji linii kolejowej lub decyzji o zezwoleniu na realizację inwestycji w zakresie lotniska użytku publicznego.

7. Opracowanie karty: 31.08.2015 r.

GEZ	KARTA ADRESOWA GMINNEJ EWIDENCJI ZABYTKÓW	3. Miejscowość: DYMACZEWO NOWE

210. Nazwa:
ślad osadniczy
ślad osadniczy
osada

2. Czas powstania:
Kultura łużycka
Wczesna epoka brązu ?
Okres nowożytny

8. Fotografia z opisem wskazującym orientację albo mapa z zaznaczonym stanowiskiem archeologicznym

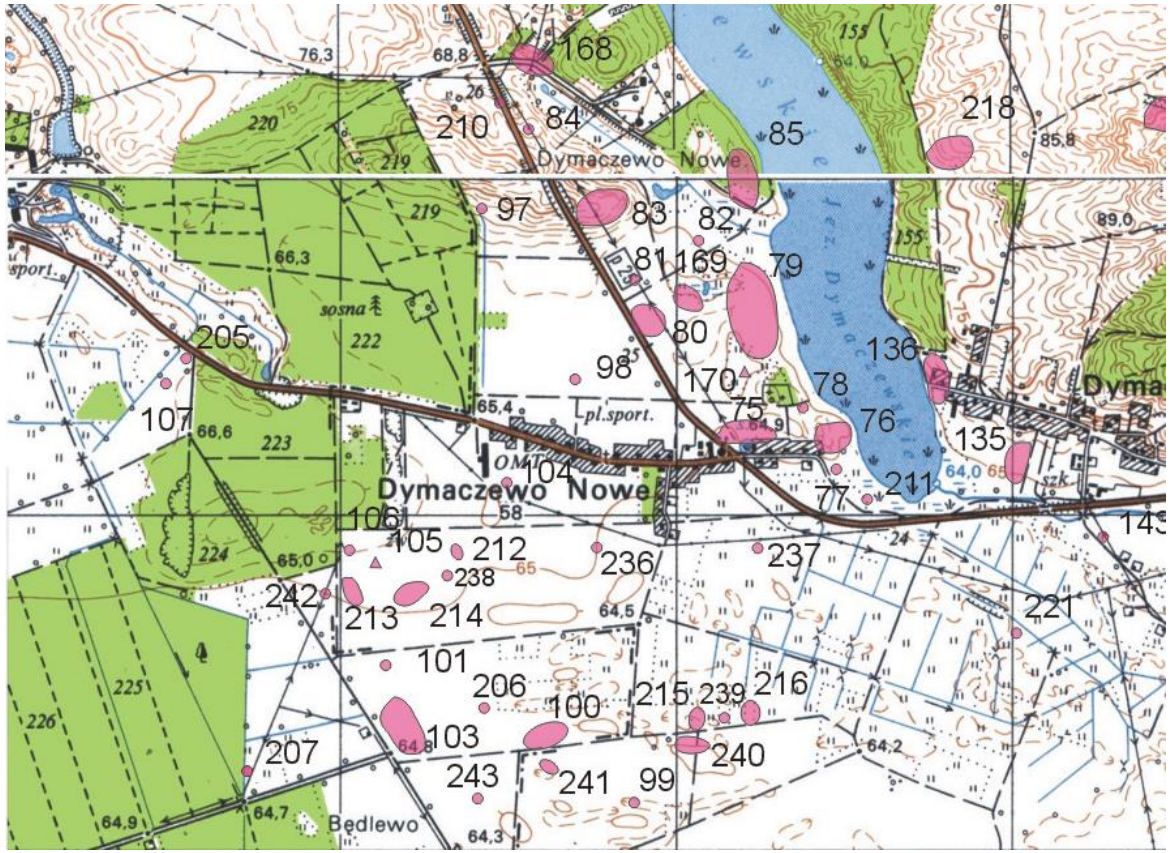

4. Adres:

AZP 56-26/212

stanowisko w miejscowości nr 25

5. Przynależność administracyjna

województwo: wielkopolskie

powiat: poznański

gmina: Mosina

6. Formy ochrony: ustalenia ochrony w miejscowym planie zagospodarowania przestrzennego albo w decyzji o ustaleniu lokalizacji inwestycji celu publicznego, decyzji o warunkach zabudowy, decyzji o zezwoleniu na realizację inwestycji drogowej, decyzji o ustaleniu lokalizacji linii kolejowej lub decyzji o zezwoleniu na realizację inwestycji w zakresie lotniska użytku publicznego.

7. Opracowanie karty: 31.08.2015 r.

GEZ	KARTA ADRESOWA GMINNEJ EWIDENCJI ZABYTKÓW	3. Miejscowość: DYMACZEWO NOWE

211. Nazwa:	2. Czas powstania:
osada	Okres nowożytny

8. Fotografia z opisem wskazującym orientację albo mapa z zaznaczonym stanowiskiem archeologicznym

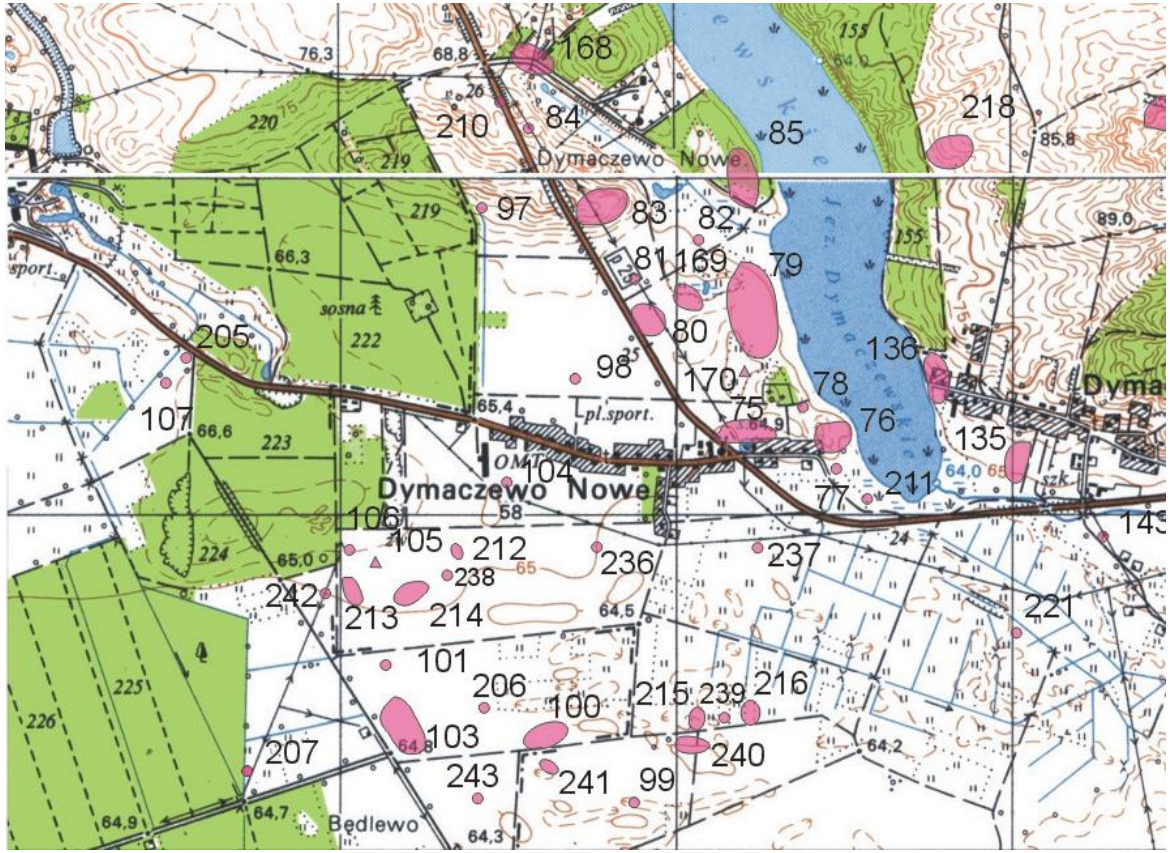

4. Adres:

AZP 56-26/213

stanowisko w miejscowości nr 26

5. Przynależność administracyjna

województwo: wielkopolskie

powiat: poznański

gmina: Mosina

6. Formy ochrony: ustalenia ochrony w miejscowym planie zagospodarowania przestrzennego albo w decyzji o ustaleniu lokalizacji inwestycji celu publicznego, decyzji o warunkach zabudowy, decyzji o zezwoleniu na realizację inwestycji drogowej, decyzji o ustaleniu lokalizacji linii kolejowej lub decyzji o zezwoleniu na realizację inwestycji w zakresie lotniska użytku publicznego.

7. Opracowanie karty: 31.08.2015 r.

GEZ	KARTA ADRESOWA GMINNEJ EWIDENCJI ZABYTKÓW	3. Miejscowość: DYMACZEWO NOWE

212. Nazwa:	2. Czas powstania:
ślad osadniczy	Epoka kamienia/epoka brązu
ślad osadniczy	Kultura łużycka
ślad osadniczy	Wczesna epoka brązu
ślad osadniczy	Wczesne średniowiecze
osada	Okres nowożytny
ślad osadniczy	?

8. Fotografia z opisem wskazującym orientację albo mapa z zaznaczonym stanowiskiem archeologicznym

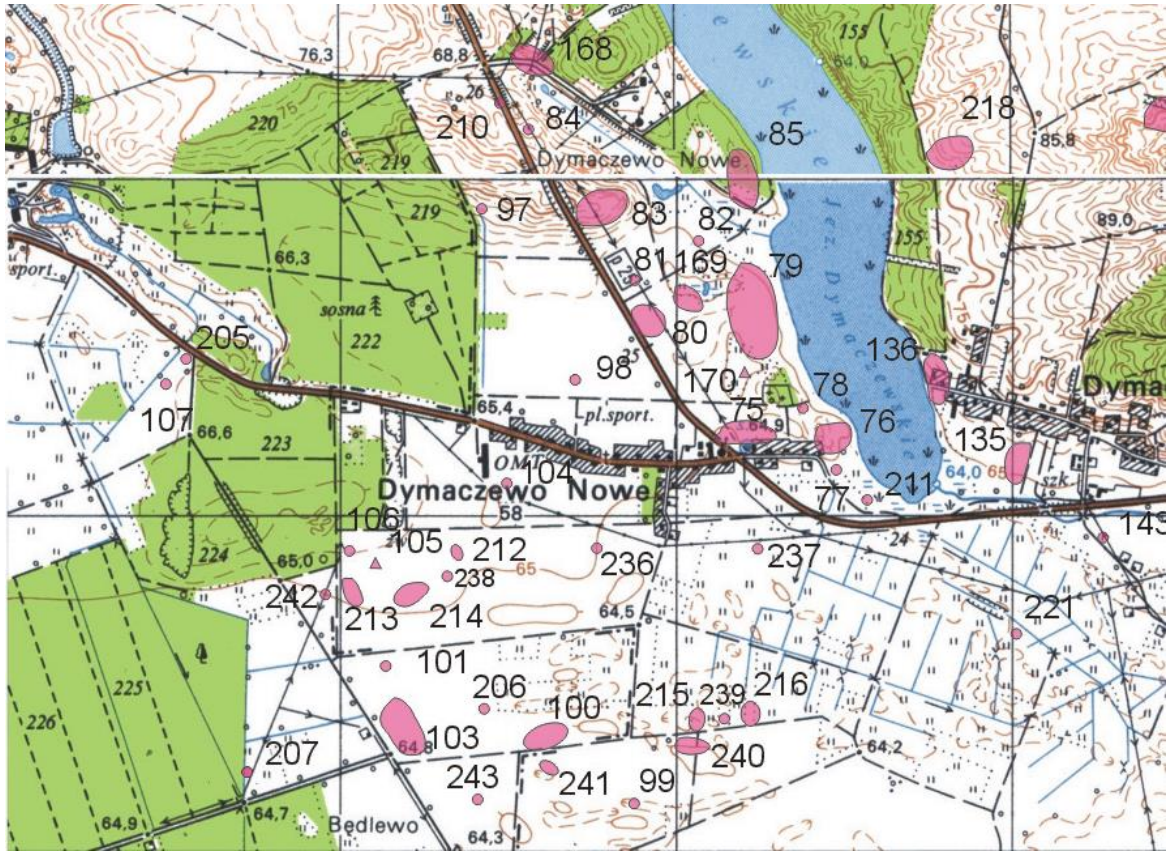

4. Adres:

AZP 56-26/214

stanowisko w miejscowości nr 27

5. Przynależność administracyjna

województwo: wielkopolskie

powiat: poznański

gmina: Mosina

6. Formy ochrony: ustalenia ochrony w miejscowym planie zagospodarowania przestrzennego albo w decyzji o ustaleniu lokalizacji inwestycji celu publicznego, decyzji o warunkach zabudowy, decyzji o zezwoleniu na realizację inwestycji drogowej, decyzji o ustaleniu lokalizacji linii kolejowej lub decyzji o zezwoleniu na realizację inwestycji w zakresie lotniska użytku publicznego.

7. Opracowanie karty: 31.08.2015 r.

GEZ	KARTA ADRESOWA GMINNEJ EWIDENCJI ZABYTKÓW	3. Miejscowość: DYMACZEWO NOWE

213. Nazwa:
ślad osadniczy
osada

2. Czas powstania:
Późne średniowiecze
Okres nowożytny

8. Fotografia z opisem wskazującym orientację albo mapa z zaznaczonym stanowiskiem archeologicznym

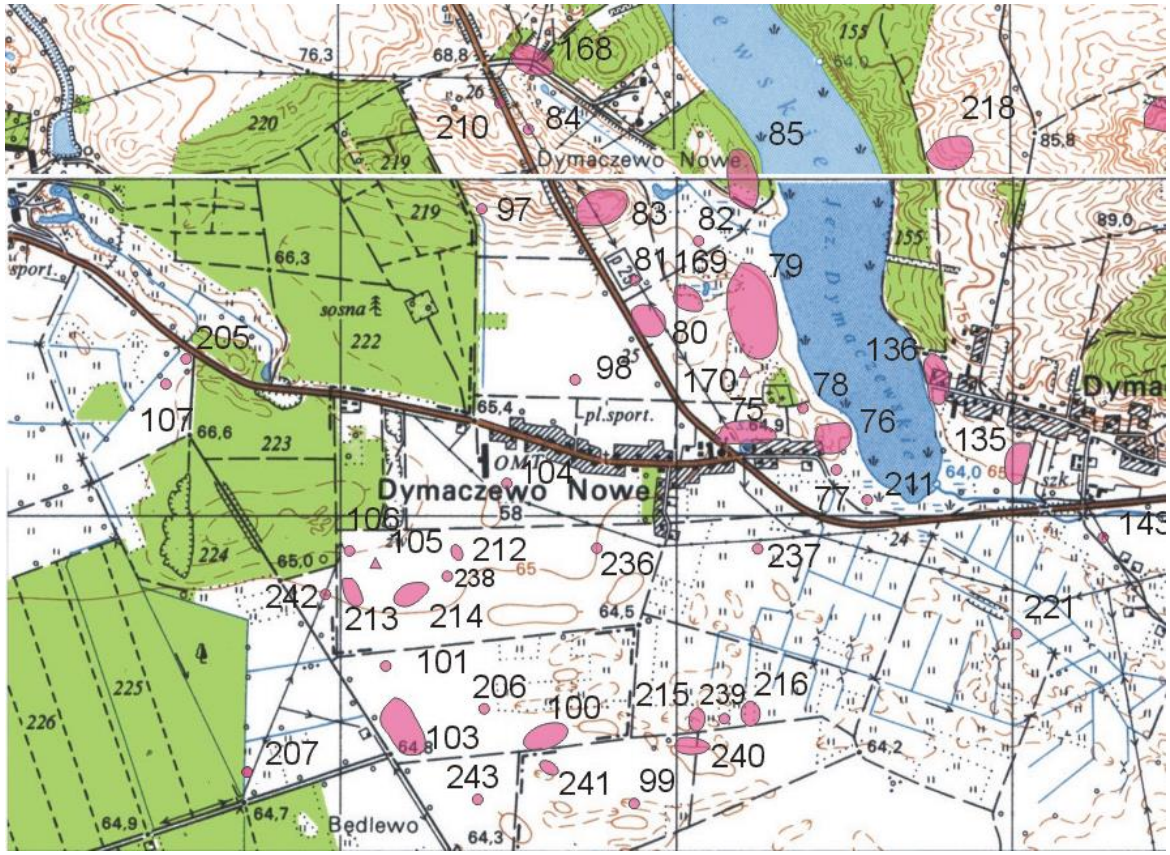

4. Adres:

AZP 56-26/215

stanowisko w miejscowości nr 28

5. Przynależność administracyjna

województwo: wielkopolskie

powiat: poznański

gmina: Mosina

6. Formy ochrony: ustalenia ochrony w miejscowym planie zagospodarowania przestrzennego albo w decyzji o ustaleniu lokalizacji inwestycji celu publicznego, decyzji o warunkach zabudowy, decyzji o zezwoleniu na realizację inwestycji drogowej, decyzji o ustaleniu lokalizacji linii kolejowej lub decyzji o zezwoleniu na realizację inwestycji w zakresie lotniska użytku publicznego.

7. Opracowanie karty: 31.08.2015 r.

GEZ	KARTA ADRESOWA GMINNEJ EWIDENCJI ZABYTKÓW	3. Miejscowość: DYMACZEWO NOWE

214. Nazwa:	2. Czas powstania:
osada	Okres nowożytny

8. Fotografia z opisem wskazującym orientację albo mapa z zaznaczonym stanowiskiem archeologicznym

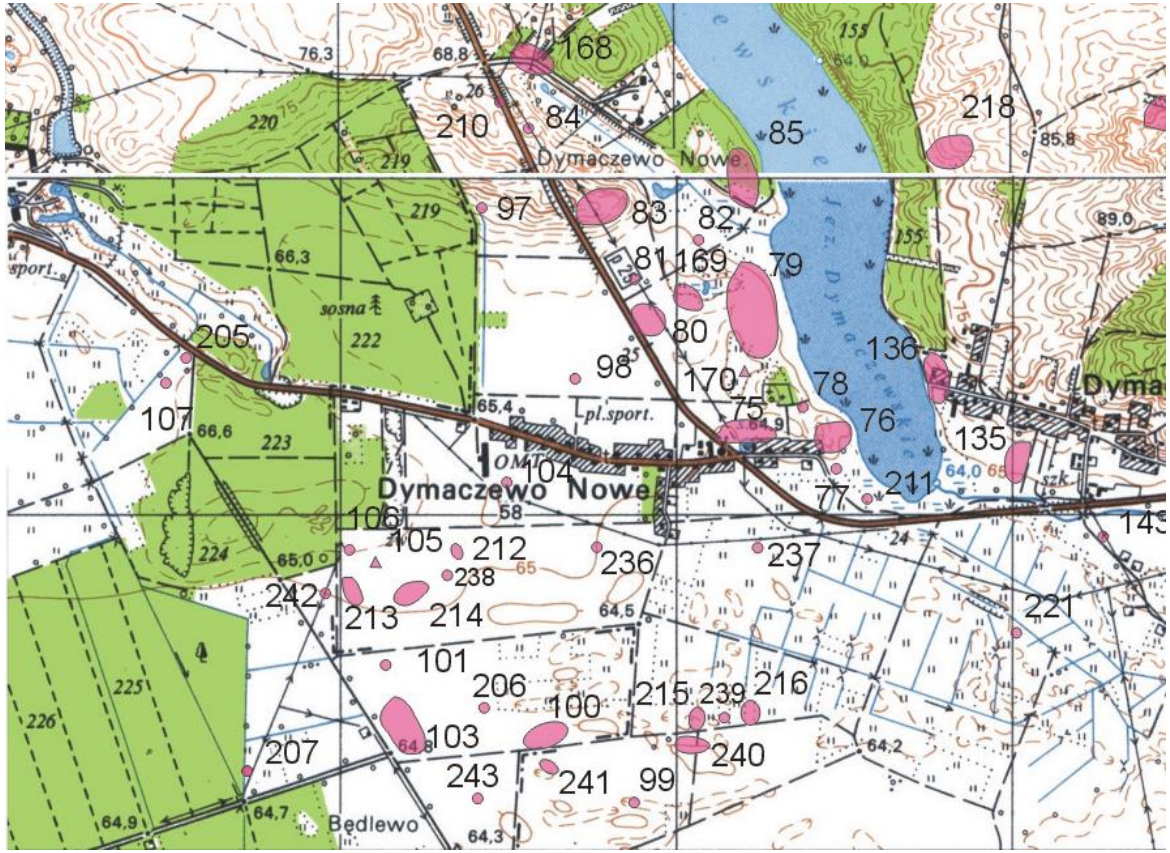

4. Adres:

AZP 56-26/216

stanowisko w miejscowości nr 29

5. Przynależność administracyjna

województwo: wielkopolskie

powiat: poznański

gmina: Mosina

6. Formy ochrony: ustalenia ochrony w miejscowym planie zagospodarowania przestrzennego albo w decyzji o ustaleniu lokalizacji inwestycji celu publicznego, decyzji o warunkach zabudowy, decyzji o zezwoleniu na realizację inwestycji drogowej, decyzji o ustaleniu lokalizacji linii kolejowej lub decyzji o zezwoleniu na realizację inwestycji w zakresie lotniska użytku publicznego.

7. Opracowanie karty: 31.08.2015 r.

GEZ	KARTA ADRESOWA GMINNEJ EWIDENCJI ZABYTKÓW	3. Miejscowość: DYMACZEWO NOWE

215. Nazwa:	2. Czas powstania:
punkt osadniczy	Okres nowożytny

8. Fotografia z opisem wskazującym orientację albo mapa z zaznaczonym stanowiskiem archeologicznym

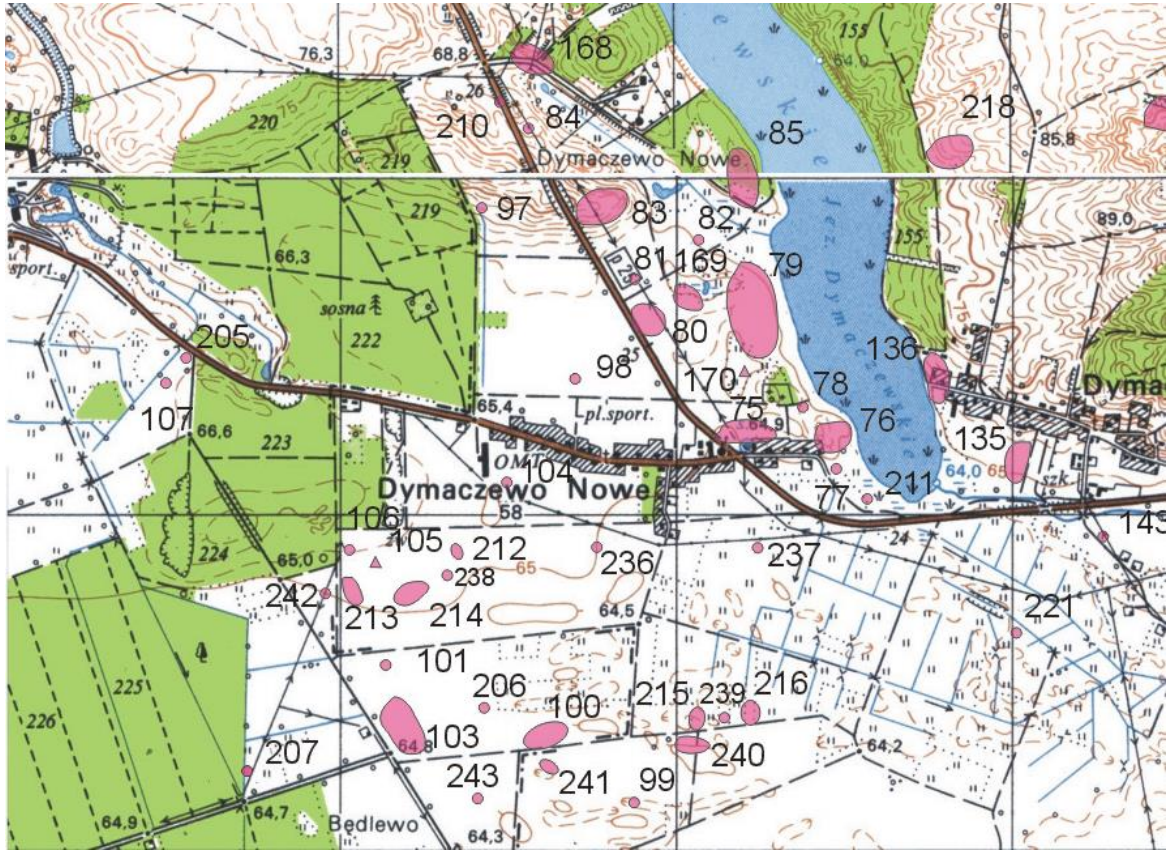

4. Adres:

AZP 56-26/236

stanowisko w miejscowości nr 30

5. Przynależność administracyjna

województwo: wielkopolskie

powiat: poznański

gmina: Mosina

6. Formy ochrony: ustalenia ochrony w miejscowym planie zagospodarowania przestrzennego albo w decyzji o ustaleniu lokalizacji inwestycji celu publicznego, decyzji o warunkach zabudowy, decyzji o zezwoleniu na realizację inwestycji drogowej, decyzji o ustaleniu lokalizacji linii kolejowej lub decyzji o zezwoleniu na realizację inwestycji w zakresie lotniska użytku publicznego.

7. Opracowanie karty: 31.08.2015 r.

GEZ	KARTA ADRESOWA GMINNEJ EWIDENCJI ZABYTKÓW	3. Miejscowość: DYMACZEWO NOWE

216. Nazwa:	2. Czas powstania:
ślad osadniczy ślad osadniczy	Epoka kamienia Wczesne średniowiecze faza E

8. Fotografia z opisem wskazującym orientację albo mapa z zaznaczonym stanowiskiem archeologicznym

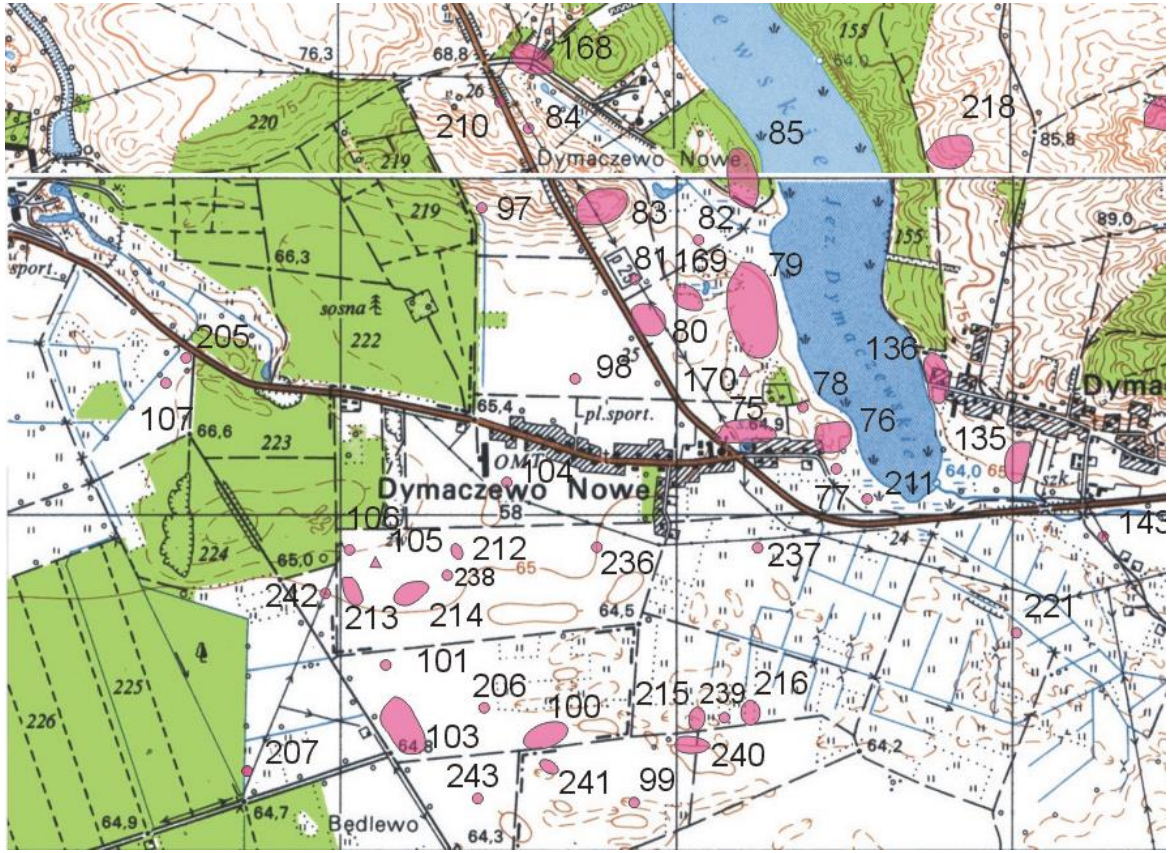

4. Adres:

AZP 56-26/237

stanowisko w miejscowości nr 31

5. Przynależność administracyjna

województwo: wielkopolskie

powiat: poznański

gmina: Mosina

6. Formy ochrony: ustalenia ochrony w miejscowym planie zagospodarowania przestrzennego albo w decyzji o ustaleniu lokalizacji inwestycji celu publicznego, decyzji o warunkach zabudowy, decyzji o zezwoleniu na realizację inwestycji drogowej, decyzji o ustaleniu lokalizacji linii kolejowej lub decyzji o zezwoleniu na realizację inwestycji w zakresie lotniska użytku publicznego.

7. Opracowanie karty: 31.08.2015 r.

GEZ	KARTA ADRESOWA GMINNEJ EWIDENCJI ZABYTKÓW	3. Miejscowość: DYMACZEWO NOWE

217. Nazwa:
ślad osadniczy
punkt osadniczy

2. Czas powstania:
Kultura trzciniecka
Okres nowożytny

8. Fotografia z opisem wskazującym orientację albo mapa z zaznaczonym stanowiskiem archeologicznym

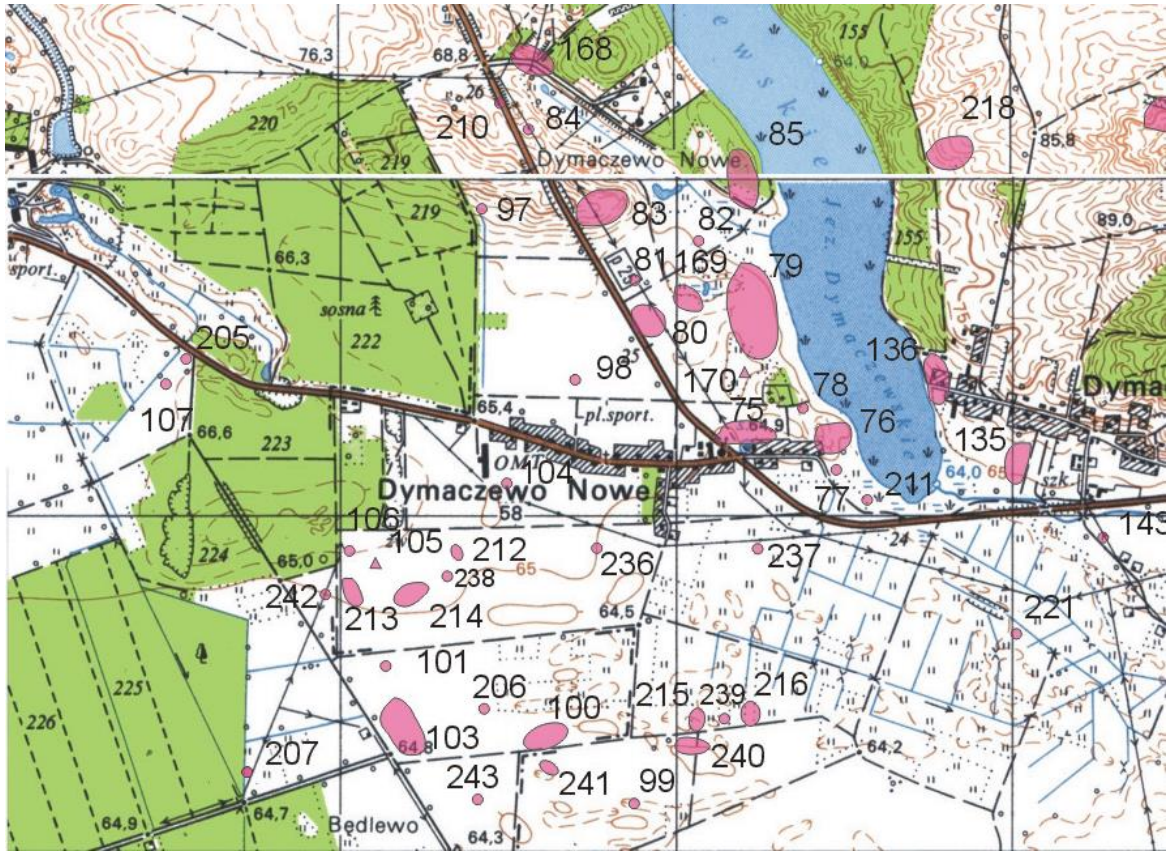

4. Adres:

AZP 56-26/238

stanowisko w miejscowości nr 32

5. Przynależność administracyjna

województwo: wielkopolskie

powiat: poznański

gmina: Mosina

6. Formy ochrony: ustalenia ochrony w miejscowym planie zagospodarowania przestrzennego albo w decyzji o ustaleniu lokalizacji inwestycji celu publicznego, decyzji o warunkach zabudowy, decyzji o zezwoleniu na realizację inwestycji drogowej, decyzji o ustaleniu lokalizacji linii kolejowej lub decyzji o zezwoleniu na realizację inwestycji w zakresie lotniska użytku publicznego.

7. Opracowanie karty: 31.08.2015 r.

GEZ	KARTA ADRESOWA GMINNEJ EWIDENCJI ZABYTKÓW	3. Miejscowość: DYMACZEWO NOWE

218. Nazwa:
ślad osadniczy
punkt osadniczy
ślad osadniczy

2. Czas powstania:
Wczesne średniowiecze
Okres nowożytny
?

8. Fotografia z opisem wskazującym orientację albo mapa z zaznaczonym stanowiskiem archeologicznym

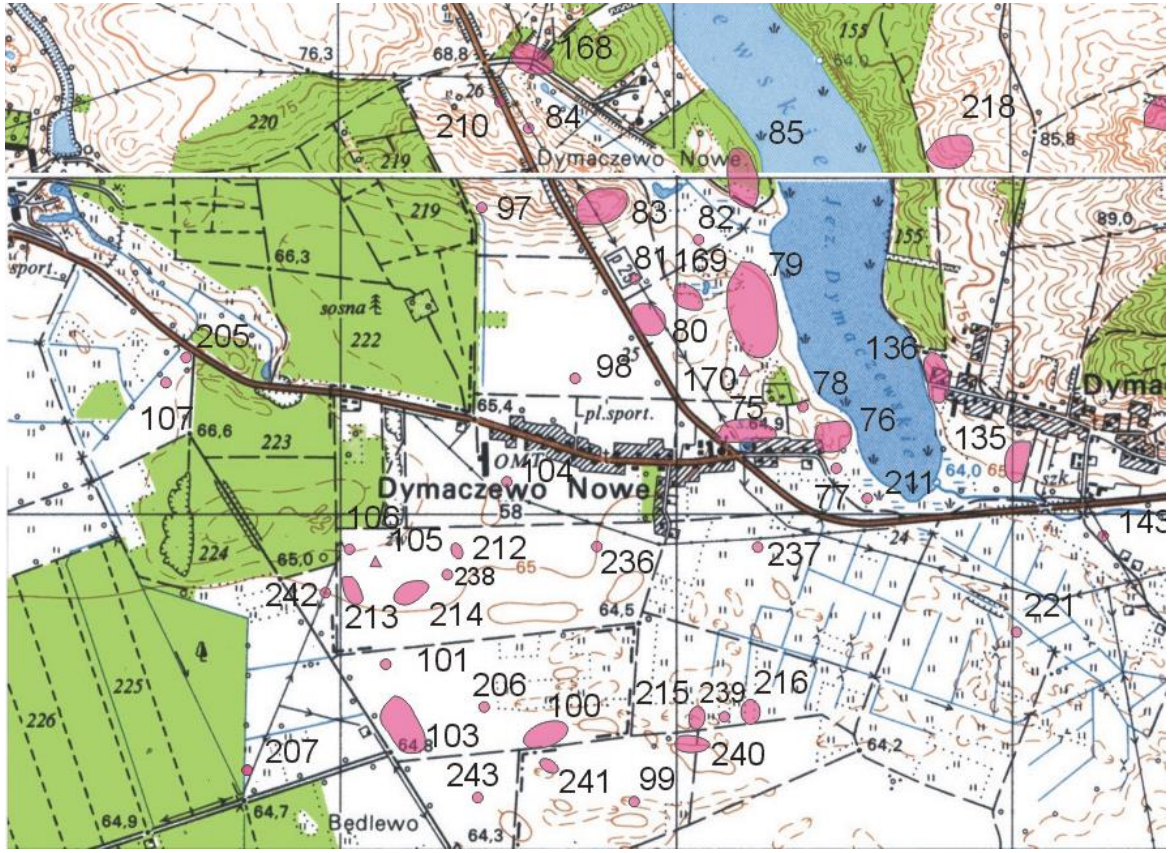

4. Adres:

AZP 56-26/239

stanowisko w miejscowości nr 33

5. Przynależność administracyjna

województwo: wielkopolskie

powiat: poznański

gmina: Mosina

6. Formy ochrony: ustalenia ochrony w miejscowym planie zagospodarowania przestrzennego albo w decyzji o ustaleniu lokalizacji inwestycji celu publicznego, decyzji o warunkach zabudowy, decyzji o zezwoleniu na realizację inwestycji drogowej, decyzji o ustaleniu lokalizacji linii kolejowej lub decyzji o zezwoleniu na realizację inwestycji w zakresie lotniska użytku publicznego.

7. Opracowanie karty: 31.08.2015 r.

GEZ	KARTA ADRESOWA GMINNEJ EWIDENCJI ZABYTKÓW	3. Miejscowość: DYMACZEWO NOWE

219. Nazwa:
osada
ślad osadniczy

2. Czas powstania:
Wczesne średniowiecze-wczesne fazy
Okres nowożytny

8. Fotografia z opisem wskazującym orientację albo mapa z zaznaczonym stanowiskiem archeologicznym

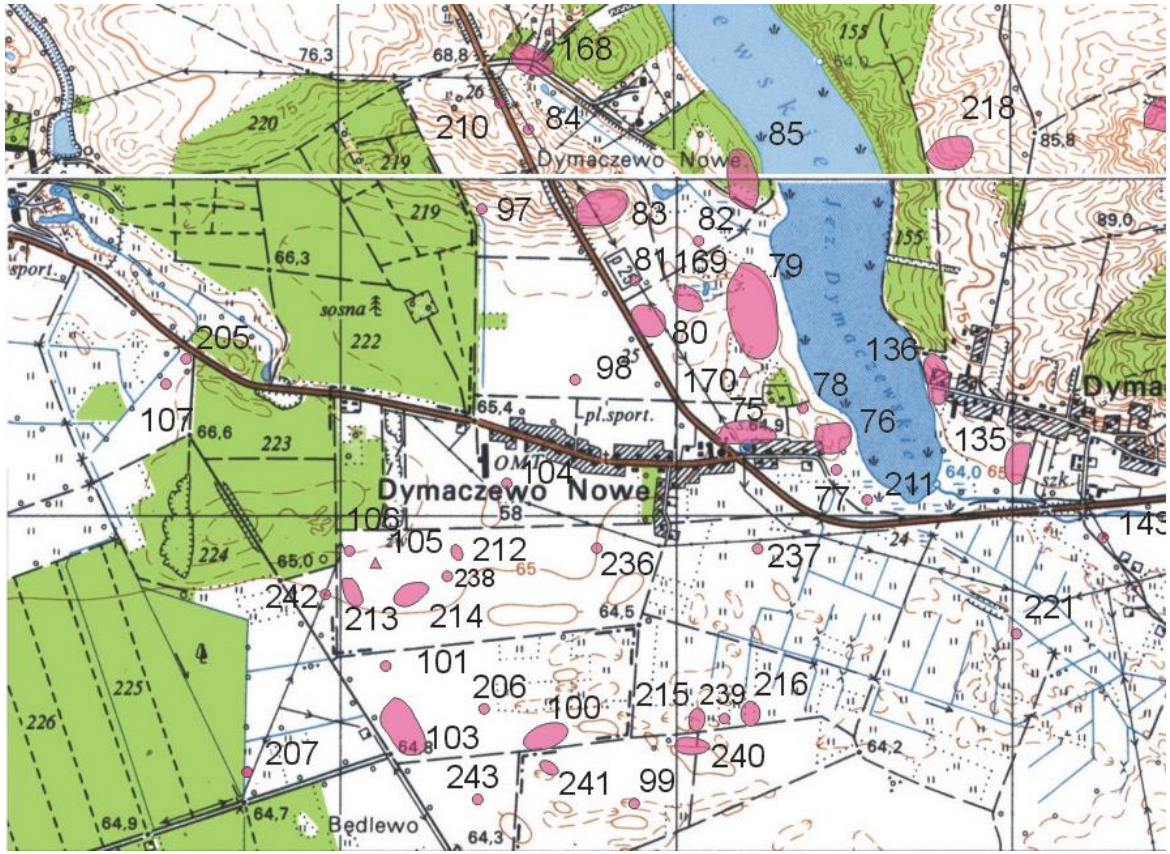

4. Adres:

AZP 56-26/240

stanowisko w miejscowości nr 34

5. Przynależność administracyjna

województwo: wielkopolskie

powiat: poznański

gmina: Mosina

6. Formy ochrony: ustalenia ochrony w miejscowym planie zagospodarowania przestrzennego albo w decyzji o ustaleniu lokalizacji inwestycji celu publicznego, decyzji o warunkach zabudowy, decyzji o zezwoleniu na realizację inwestycji drogowej, decyzji o ustaleniu lokalizacji linii kolejowej lub decyzji o zezwoleniu na realizację inwestycji w zakresie lotniska użytku publicznego.

7. Opracowanie karty: 31.08.2015 r.

GEZ	KARTA ADRESOWA GMINNEJ EWIDENCJI ZABYTKÓW	3. Miejscowość: DYMACZEWO NOWE

220. Nazwa:
punkt osadniczy?

2. Czas powstania:
Wczesne średniowiecze- wczesne fazy

8. Fotografia z opisem wskazującym orientację albo mapa z zaznaczonym stanowiskiem archeologicznym

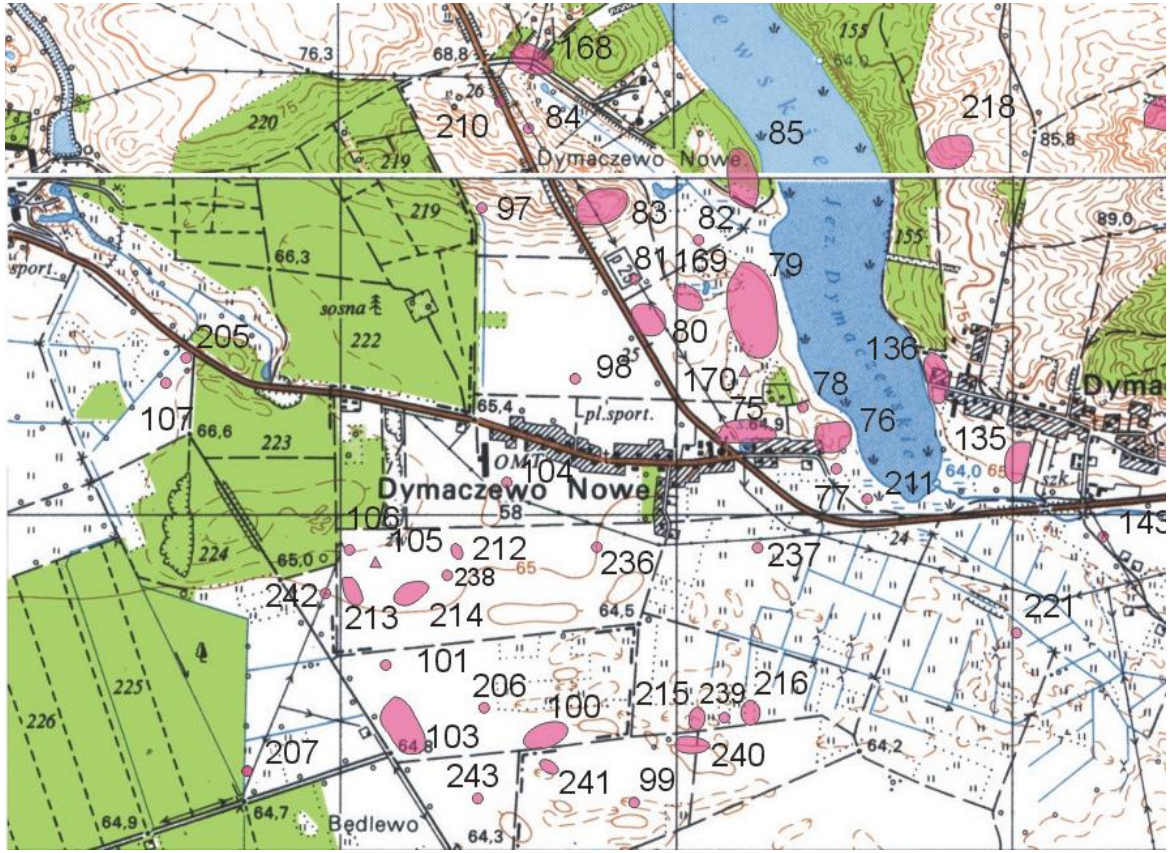

4. Adres:

AZP 56-26/241

stanowisko w miejscowości nr 35

5. Przynależność administracyjna

województwo: wielkopolskie

powiat: poznański

gmina: Mosina

6. Formy ochrony: ustalenia ochrony w miejscowym planie zagospodarowania przestrzennego albo w decyzji o ustaleniu lokalizacji inwestycji celu publicznego, decyzji o warunkach zabudowy, decyzji o zezwoleniu na realizację inwestycji drogowej, decyzji o ustaleniu lokalizacji linii kolejowej lub decyzji o zezwoleniu na realizację inwestycji w zakresie lotniska użytku publicznego.

7. Opracowanie karty: 31.08.2015 r.

GEZ	KARTA ADRESOWA GMINNEJ EWIDENCJI ZABYTKÓW	3. Miejscowość: DYMACZEWO STARE

221. Nazwa:	2. Czas powstania:
ślad osadniczy	Neolit

8. Fotografia z opisem wskazującym orientację albo mapa z zaznaczonym stanowiskiem archeologicznym

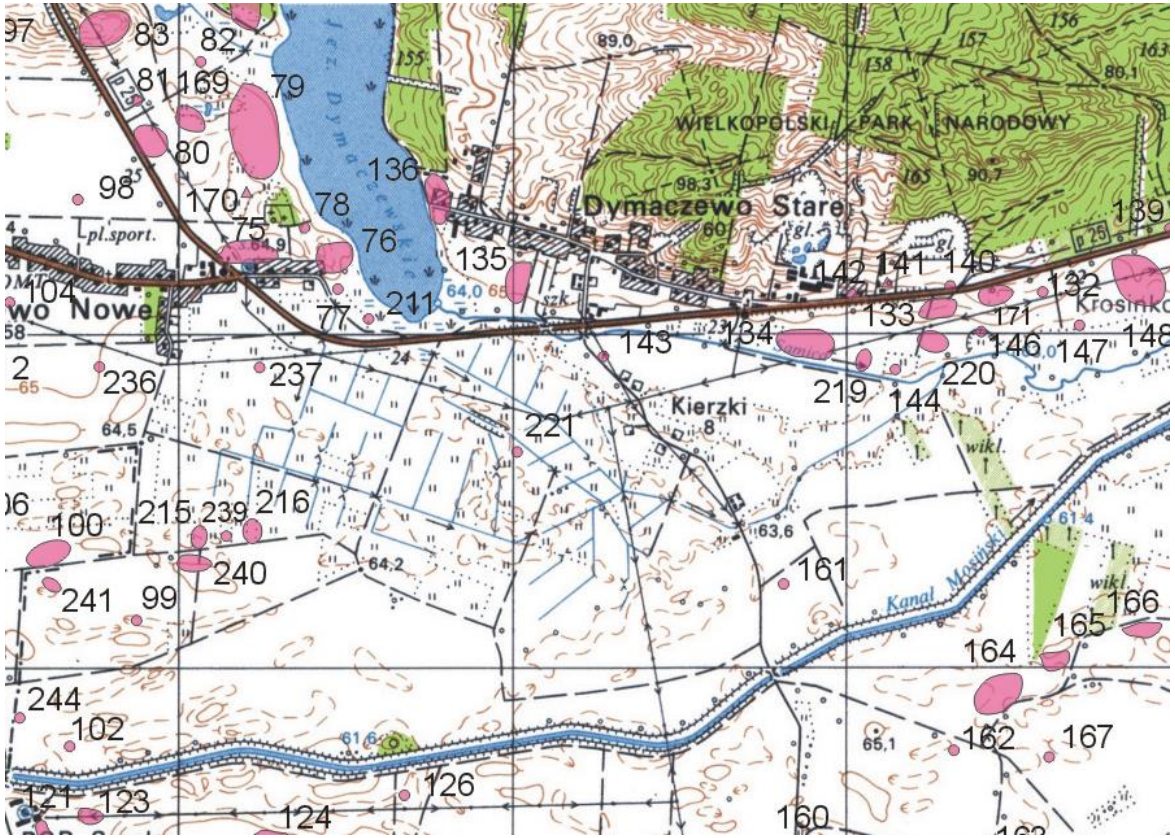

4. Adres:

AZP 56-26/133

stanowisko w miejscowości nr 4

5. Przynależność administracyjna

województwo: wielkopolskie

powiat: poznański

gmina: Mosina

6. Formy ochrony: ustalenia ochrony w miejscowym planie zagospodarowania przestrzennego albo w decyzji o ustaleniu lokalizacji inwestycji celu publicznego, decyzji o warunkach zabudowy, decyzji o zezwoleniu na realizację inwestycji drogowej, decyzji o ustaleniu lokalizacji linii kolejowej lub decyzji o zezwoleniu na realizację inwestycji w zakresie lotniska użytku publicznego.

7. Opracowanie karty: 31.08.2015 r.

GEZ	KARTA ADRESOWA GMINNEJ EWIDENCJI ZABYTKÓW	3. Miejscowość: DYMACZEWO STARE

222. Nazwa:	2. Czas powstania:
ślad osadniczy ślad osadniczy	? Okres nowożytny

8. Fotografia z opisem wskazującym orientację albo mapa z zaznaczonym stanowiskiem archeologicznym

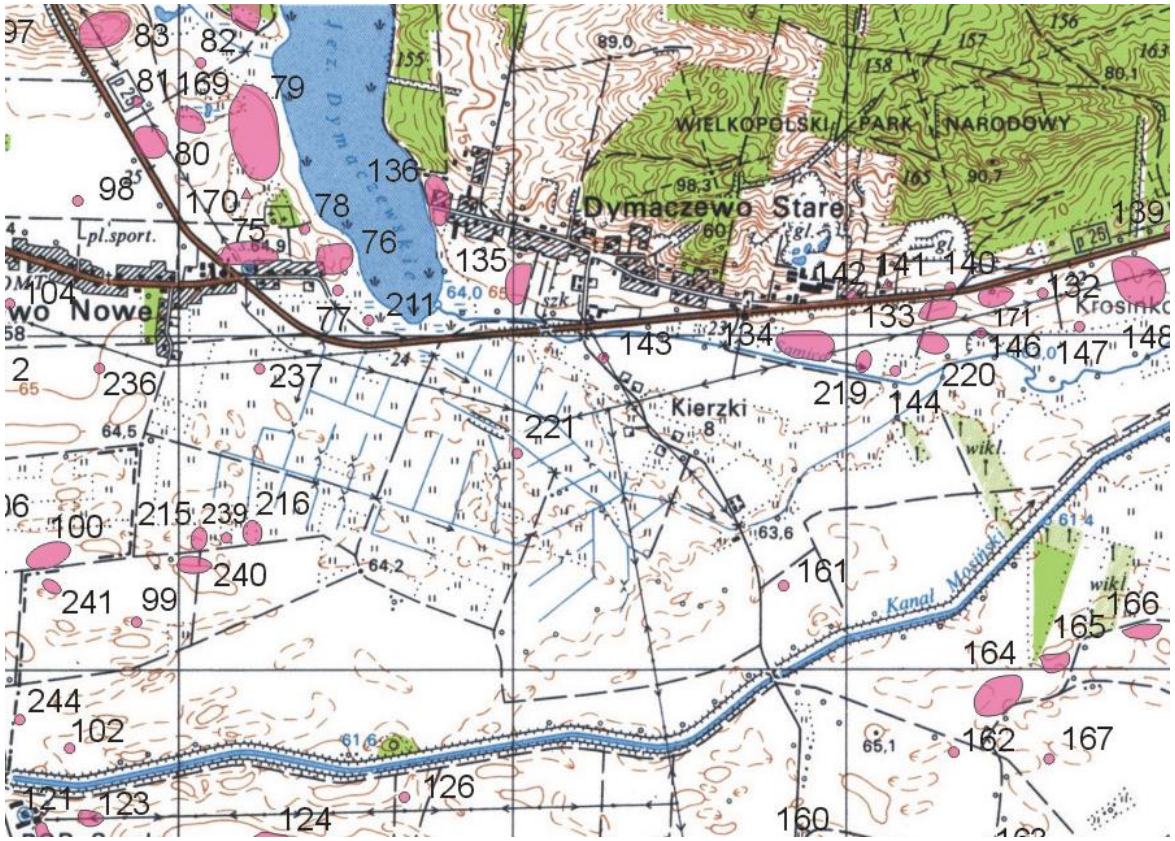

4. Adres:

AZP 56-26/134

stanowisko w miejscowości nr 2

5. Przynależność administracyjna

województwo: wielkopolskie

powiat: poznański

gmina: Mosina

6. Formy ochrony: ustalenia ochrony w miejscowym planie zagospodarowania przestrzennego albo w decyzji o ustaleniu lokalizacji inwestycji celu publicznego, decyzji o warunkach zabudowy, decyzji o zezwoleniu na realizację inwestycji drogowej, decyzji o ustaleniu lokalizacji linii kolejowej lub decyzji o zezwoleniu na realizację inwestycji w zakresie lotniska użytku publicznego.

7. Opracowanie karty: 31.08.2015 r.

GEZ	KARTA ADRESOWA GMINNEJ EWIDENCJI ZABYTKÓW	3. Miejscowość: DYMACZEWO STARE
223. Nazwa: ślad osadniczy	2. Czas powstania: Średniowiecze/okres nowożytny	

8. Fotografia z opisem wskazującym orientację albo mapa z zaznaczonym stanowiskiem archeologicznym

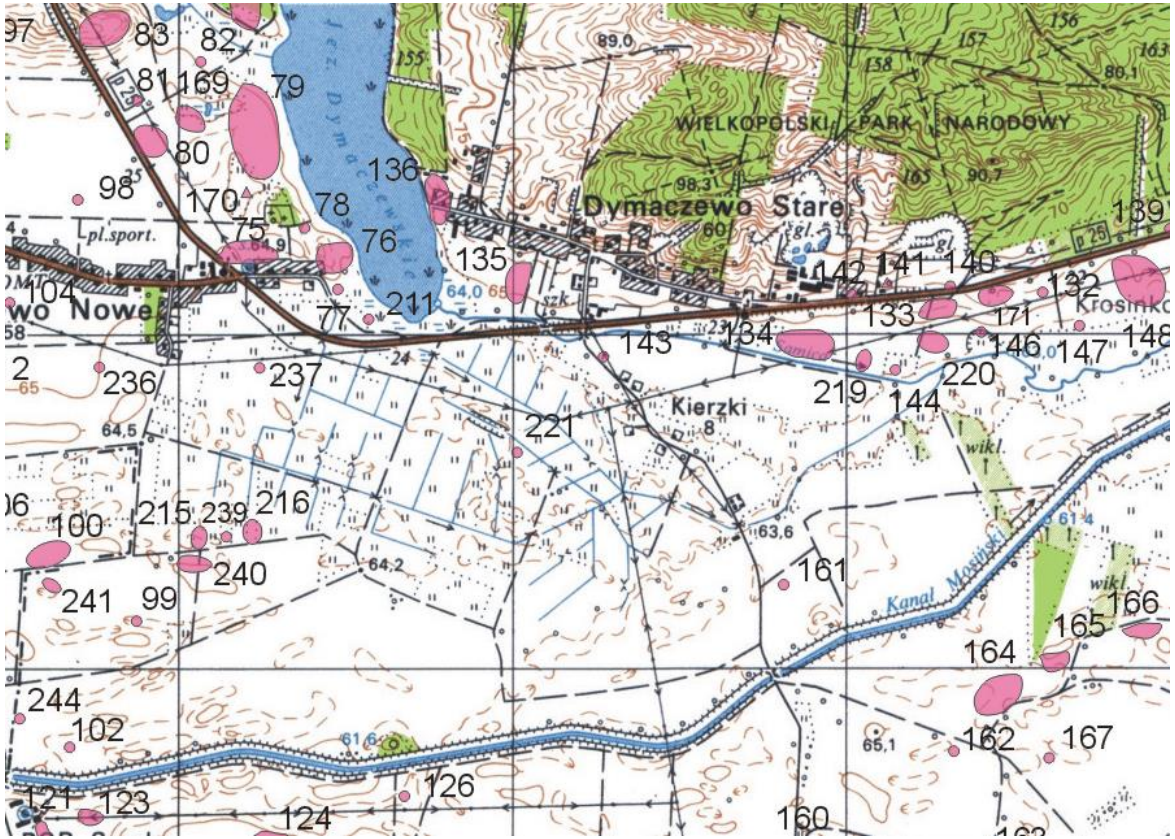

4. Adres:

AZP 56-26/135

stanowisko w miejscowości nr 3

5. Przynależność administracyjna

województwo: wielkopolskie

powiat: poznański

gmina: Mosina

6. Formy ochrony: ustalenia ochrony w miejscowym planie zagospodarowania przestrzennego albo w decyzji o ustaleniu lokalizacji inwestycji celu publicznego, decyzji o warunkach zabudowy, decyzji o zezwoleniu na realizację inwestycji drogowej, decyzji o ustaleniu lokalizacji linii kolejowej lub decyzji o zezwoleniu na realizację inwestycji w zakresie lotniska użytku publicznego.

7. Opracowanie karty: 31.08.2015 r.

GEZ	KARTA ADRESOWA GMINNEJ EWIDENCJI ZABYTKÓW	3. Miejscowość: DYMACZEWO STARE

224. Nazwa:	2. Czas powstania:
ślad osadniczy ślad osadniczy ślad osadniczy	Kultura łużycka Kultura przeworska Późne średniowiecze

8. Fotografia z opisem wskazującym orientację albo mapa z zaznaczonym stanowiskiem archeologicznym

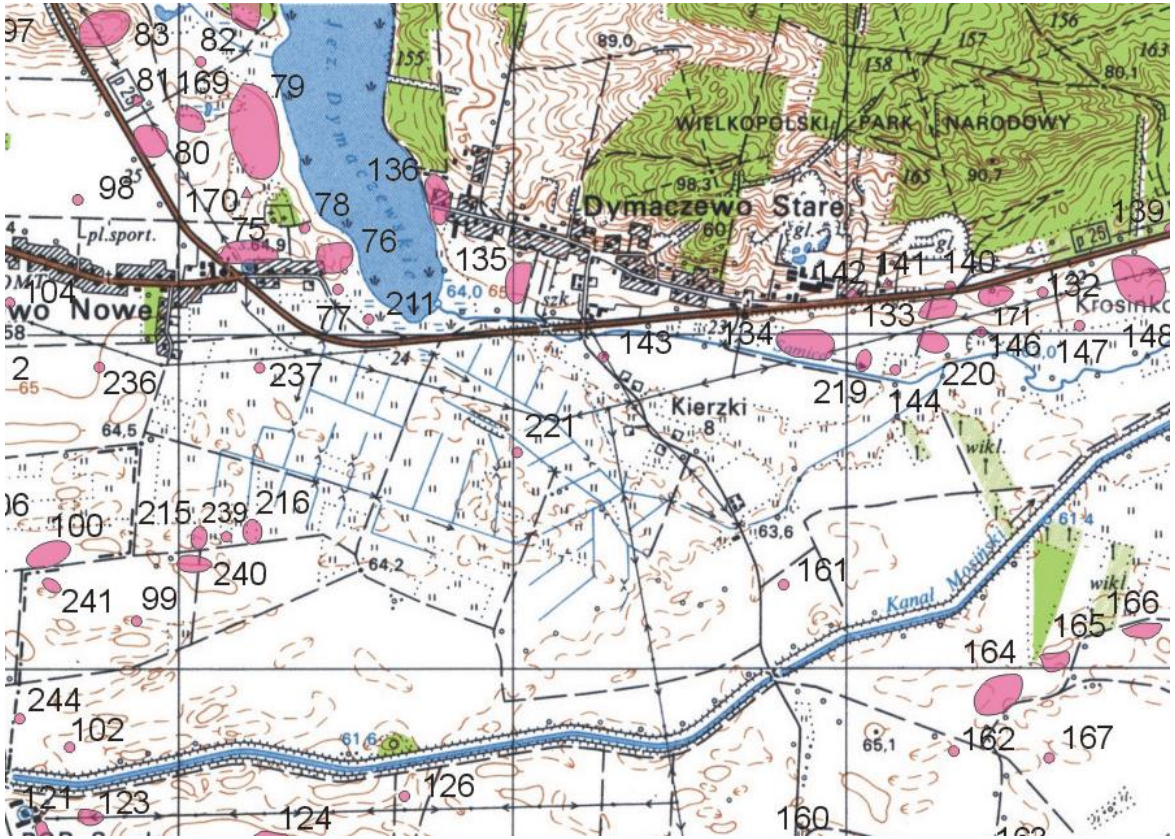

4. Adres:

AZP 56-26/136

stanowisko w miejscowości nr 1

5. Przynależność administracyjna

województwo: wielkopolskie

powiat: poznański

gmina: Mosina

6. Formy ochrony: ustalenia ochrony w miejscowym planie zagospodarowania przestrzennego albo w decyzji o ustaleniu lokalizacji inwestycji celu publicznego, decyzji o warunkach zabudowy, decyzji o zezwoleniu na realizację inwestycji drogowej, decyzji o ustaleniu lokalizacji linii kolejowej lub decyzji o zezwoleniu na realizację inwestycji w zakresie lotniska użytku publicznego.

7. Opracowanie karty: 31.08.2015 r.

GEZ	KARTA ADRESOWA GMINNEJ EWIDENCJI ZABYTKÓW	3. Miejscowość: DYMACZEWO STARE

225. Nazwa:	2. Czas powstania:
ślad osadniczy ślad osadniczy	Kultura pucharów lejkowatych Pradzieje

8. Fotografia z opisem wskazującym orientację albo mapa z zaznaczonym stanowiskiem archeologicznym

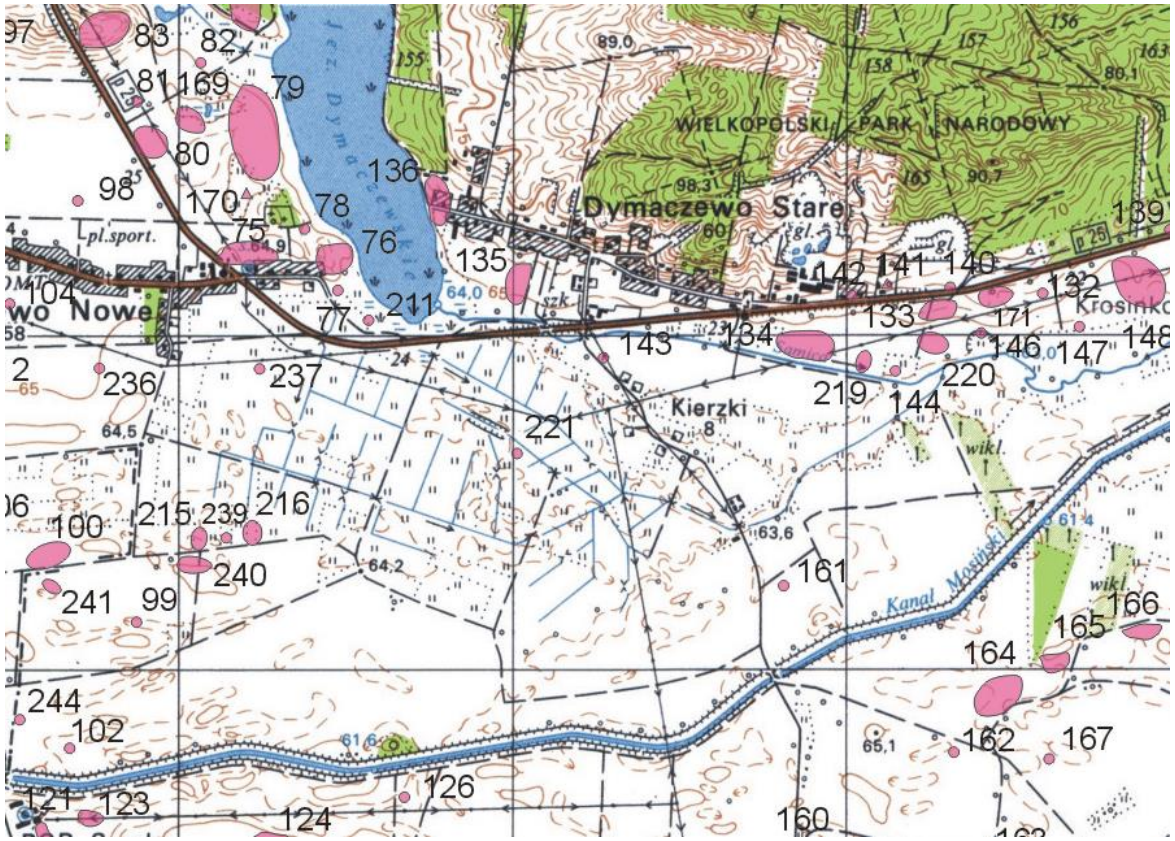

4. Adres:

AZP 56-26/140

stanowisko w miejscowości nr 5

5. Przynależność administracyjna

województwo: wielkopolskie

powiat: poznański

gmina: Mosina

6. Formy ochrony: ustalenia ochrony w miejscowym planie zagospodarowania przestrzennego albo w decyzji o ustaleniu lokalizacji inwestycji celu publicznego, decyzji o warunkach zabudowy, decyzji o zezwoleniu na realizację inwestycji drogowej, decyzji o ustaleniu lokalizacji linii kolejowej lub decyzji o zezwoleniu na realizację inwestycji w zakresie lotniska użytku publicznego.

7. Opracowanie karty: 31.08.2015 r.

GEZ	KARTA ADRESOWA GMINNEJ EWIDENCJI ZABYTKÓW	3. Miejscowość: DYMACZEWO STARE

226. Nazwa:
ślad osadniczy
ślad osadniczy

2. Czas powstania:
Kultura pucharów lejkowatych
Kultura przeworska

8. Fotografia z opisem wskazującym orientację albo mapa z zaznaczonym stanowiskiem archeologicznym

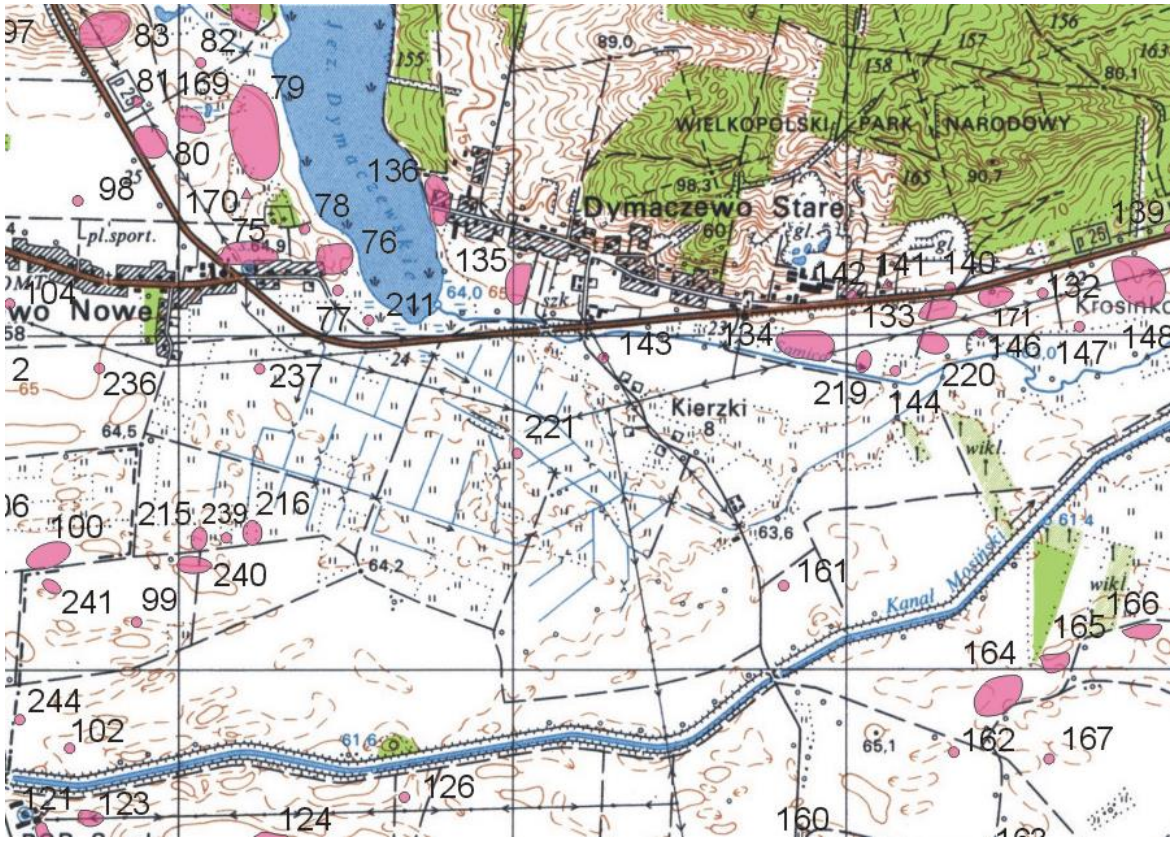

4. Adres:

AZP 56-26/141

stanowisko w miejscowości nr 6

5. Przynależność administracyjna

województwo: wielkopolskie

powiat: poznański

gmina: Mosina

6. Formy ochrony: ustalenia ochrony w miejscowym planie zagospodarowania przestrzennego albo w decyzji o ustaleniu lokalizacji inwestycji celu publicznego, decyzji o warunkach zabudowy, decyzji o zezwoleniu na realizację inwestycji drogowej, decyzji o ustaleniu lokalizacji linii kolejowej lub decyzji o zezwoleniu na realizację inwestycji w zakresie lotniska użytku publicznego.

7. Opracowanie karty: 31.08.2015 r.

GEZ	KARTA ADRESOWA GMINNEJ EWIDENCJI ZABYTKÓW	3. Miejscowość: DYMACZEWO STARE

227. Nazwa:
ślad osadniczy

2. Czas powstania:
Neolit

8. Fotografia z opisem wskazującym orientację albo mapa z zaznaczonym stanowiskiem archeologicznym

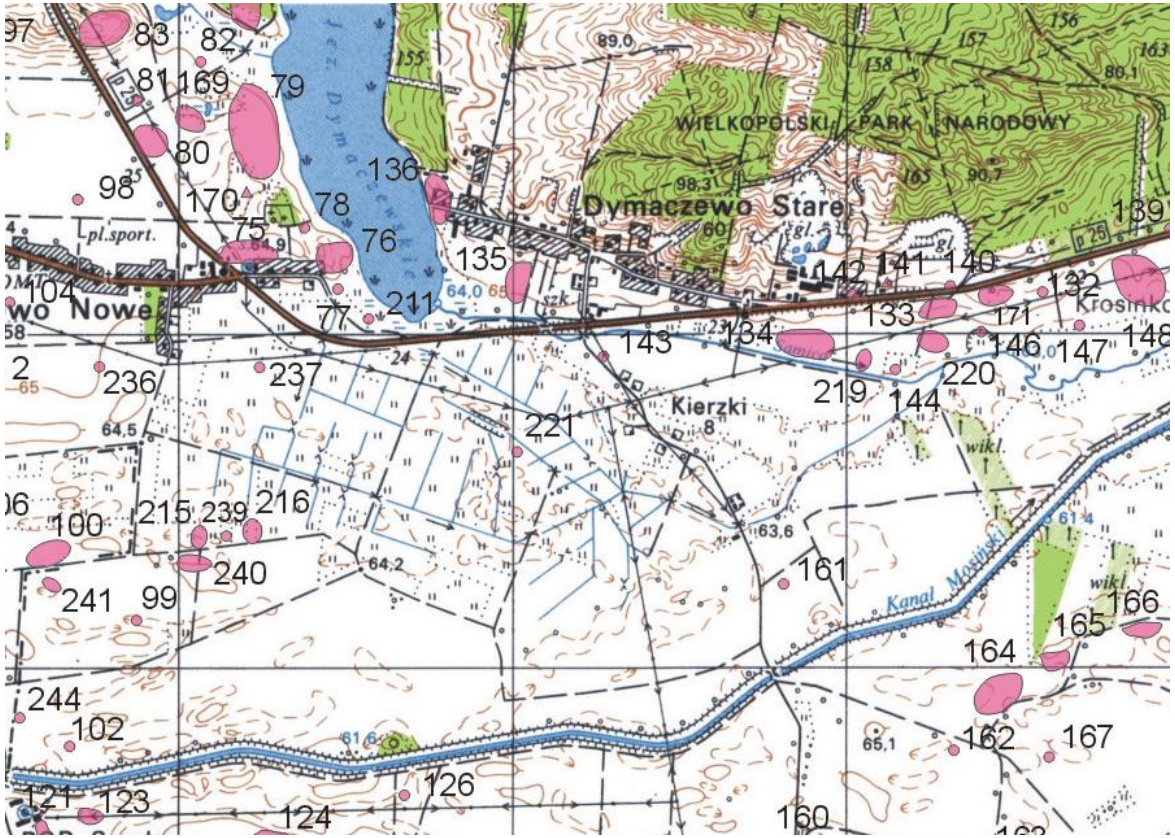

4. Adres:

AZP 56-26/142

stanowisko w miejscowości nr 7

5. Przynależność administracyjna

województwo: wielkopolskie

powiat: poznański

gmina: Mosina

6. Formy ochrony: ustalenia ochrony w miejscowym planie zagospodarowania przestrzennego albo w decyzji o ustaleniu lokalizacji inwestycji celu publicznego, decyzji o warunkach zabudowy, decyzji o zezwoleniu na realizację inwestycji drogowej, decyzji o ustaleniu lokalizacji linii kolejowej lub decyzji o zezwoleniu na realizację inwestycji w zakresie lotniska użytku publicznego.

7. Opracowanie karty: 31.08.2015 r.

GEZ	KARTA ADRESOWA GMINNEJ EWIDENCJI ZABYTKÓW	3. Miejscowość: DYMACZEWO STARE

228. Nazwa:	2. Czas powstania:
ślad osadniczy	Kultura łużycka

8. Fotografia z opisem wskazującym orientację albo mapa z zaznaczonym stanowiskiem archeologicznym

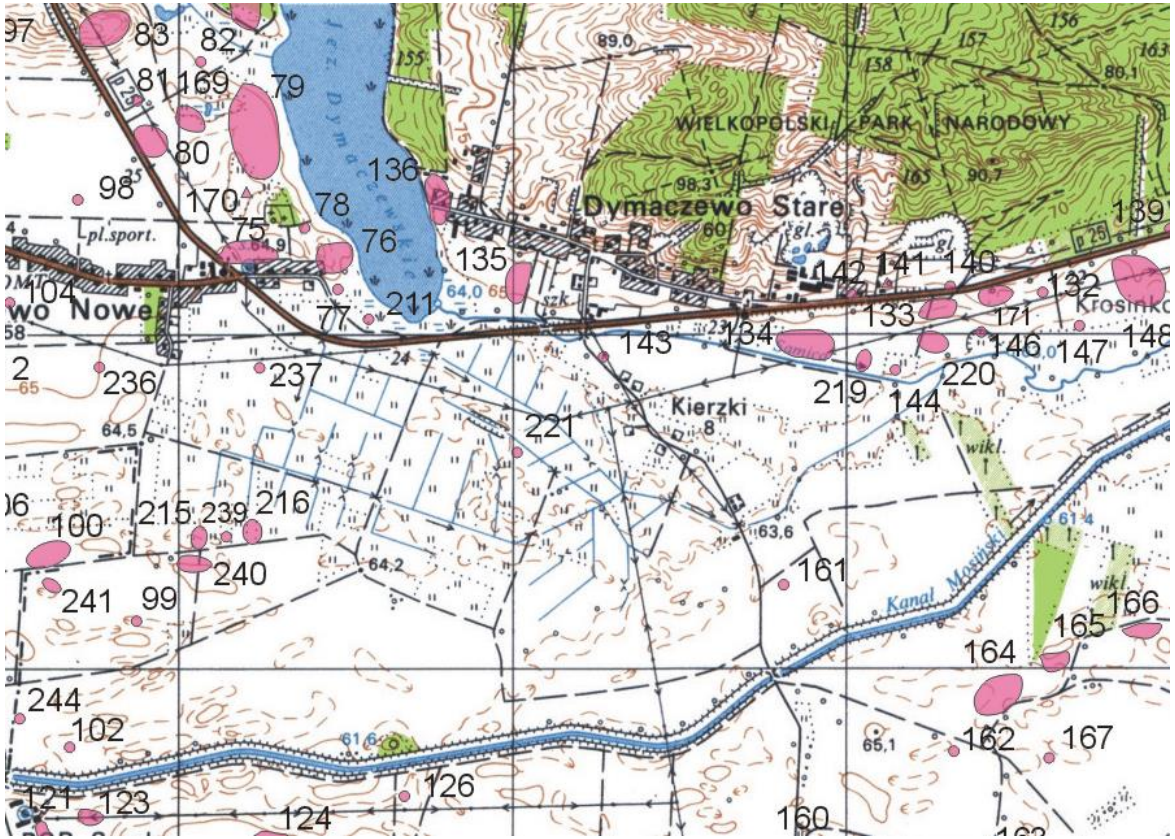

4. Adres:

AZP 56-26/143

stanowisko w miejscowości nr 8

5. Przynależność administracyjna

województwo: wielkopolskie

powiat: poznański

gmina: Mosina

6. Formy ochrony: ustalenia ochrony w miejscowym planie zagospodarowania przestrzennego albo w decyzji o ustaleniu lokalizacji inwestycji celu publicznego, decyzji o warunkach zabudowy, decyzji o zezwoleniu na realizację inwestycji drogowej, decyzji o ustaleniu lokalizacji linii kolejowej lub decyzji o zezwoleniu na realizację inwestycji w zakresie lotniska użytku publicznego.

7. Opracowanie karty: 31.08.2015 r.

GEZ	KARTA ADRESOWA GMINNEJ EWIDENCJI ZABYTKÓW	3. Miejscowość: DYMACZEWO STARE
229. Nazwa: ślad osadniczy	2. Czas powstania: Pradzieje	

8. Fotografia z opisem wskazującym orientację albo mapa z zaznaczonym stanowiskiem archeologicznym

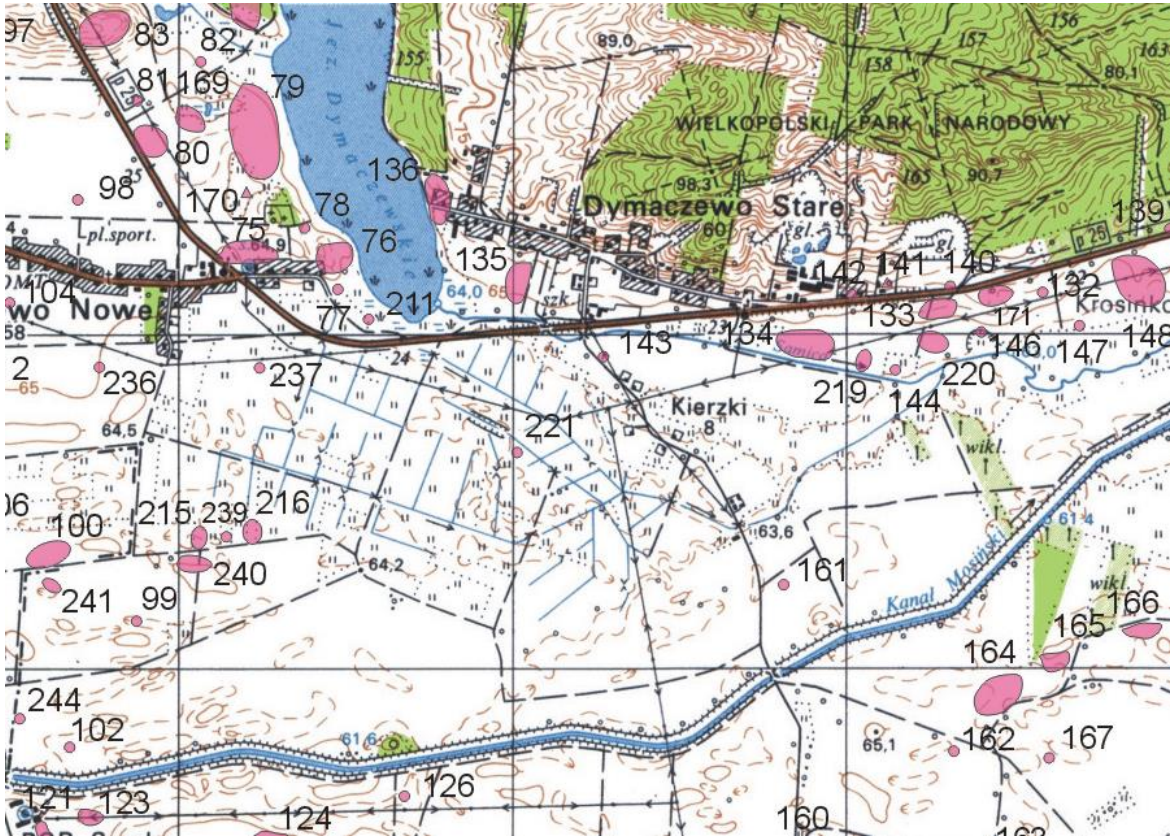

4. Adres:

AZP 56-26/144

stanowisko w miejscowości nr 9

5. Przynależność administracyjna

województwo: wielkopolskie

powiat: poznański

gmina: Mosina

6. Formy ochrony: ustalenia ochrony w miejscowym planie zagospodarowania przestrzennego albo w decyzji o ustaleniu lokalizacji inwestycji celu publicznego, decyzji o warunkach zabudowy, decyzji o zezwoleniu na realizację inwestycji drogowej, decyzji o ustaleniu lokalizacji linii kolejowej lub decyzji o zezwoleniu na realizację inwestycji w zakresie lotniska użytku publicznego.

7. Opracowanie karty: 31.08.2015 r.

GEZ	KARTA ADRESOWA GMINNEJ EWIDENCJI ZABYTKÓW	3. Miejscowość: DYMACZEWO STARE

230. Nazwa:	2. Czas powstania:
osada	Okres nowożytny

8. Fotografia z opisem wskazującym orientację albo mapa z zaznaczonym stanowiskiem archeologicznym

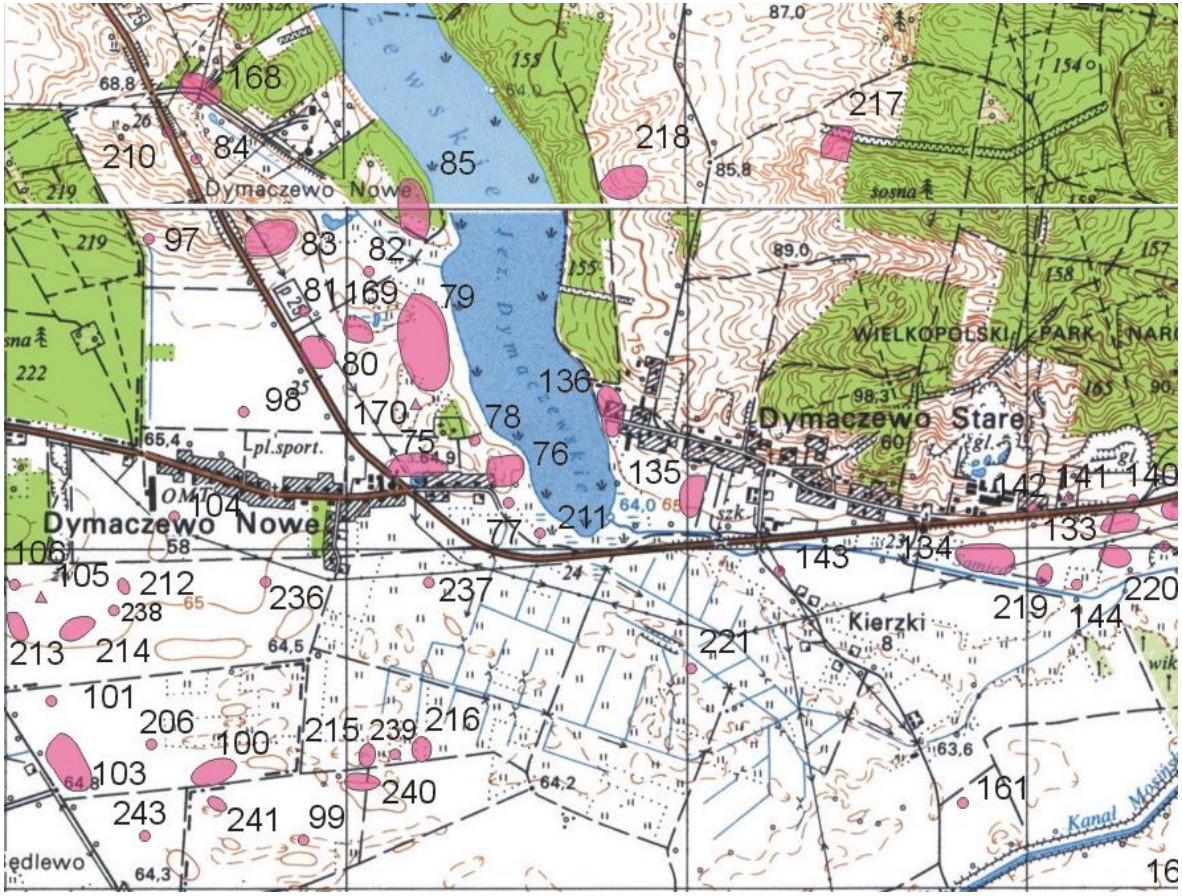

4. Adres:

AZP 56-26/217

stanowisko w miejscowości nr 10

5. Przynależność administracyjna

województwo: wielkopolskie

powiat: poznański

gmina: Mosina

6. Formy ochrony: ustalenia ochrony w miejscowym planie zagospodarowania przestrzennego albo w decyzji o ustaleniu lokalizacji inwestycji celu publicznego, decyzji o warunkach zabudowy, decyzji o zezwoleniu na realizację inwestycji drogowej, decyzji o ustaleniu lokalizacji linii kolejowej lub decyzji o zezwoleniu na realizację inwestycji w zakresie lotniska użytku publicznego.

7. Opracowanie karty: 31.08.2015 r.

GEZ	KARTA ADRESOWA GMINNEJ EWIDENCJI ZABYTKÓW	3. Miejscowość: DYMACZEWO STARE

231. Nazwa:
ślad osadniczy
ślad osadniczy
osada

2. Czas powstania:
Pradzieje
Wczesne średniowiecze
Okres nowożytny

8. Fotografia z opisem wskazującym orientację albo mapa z zaznaczonym stanowiskiem archeologicznym

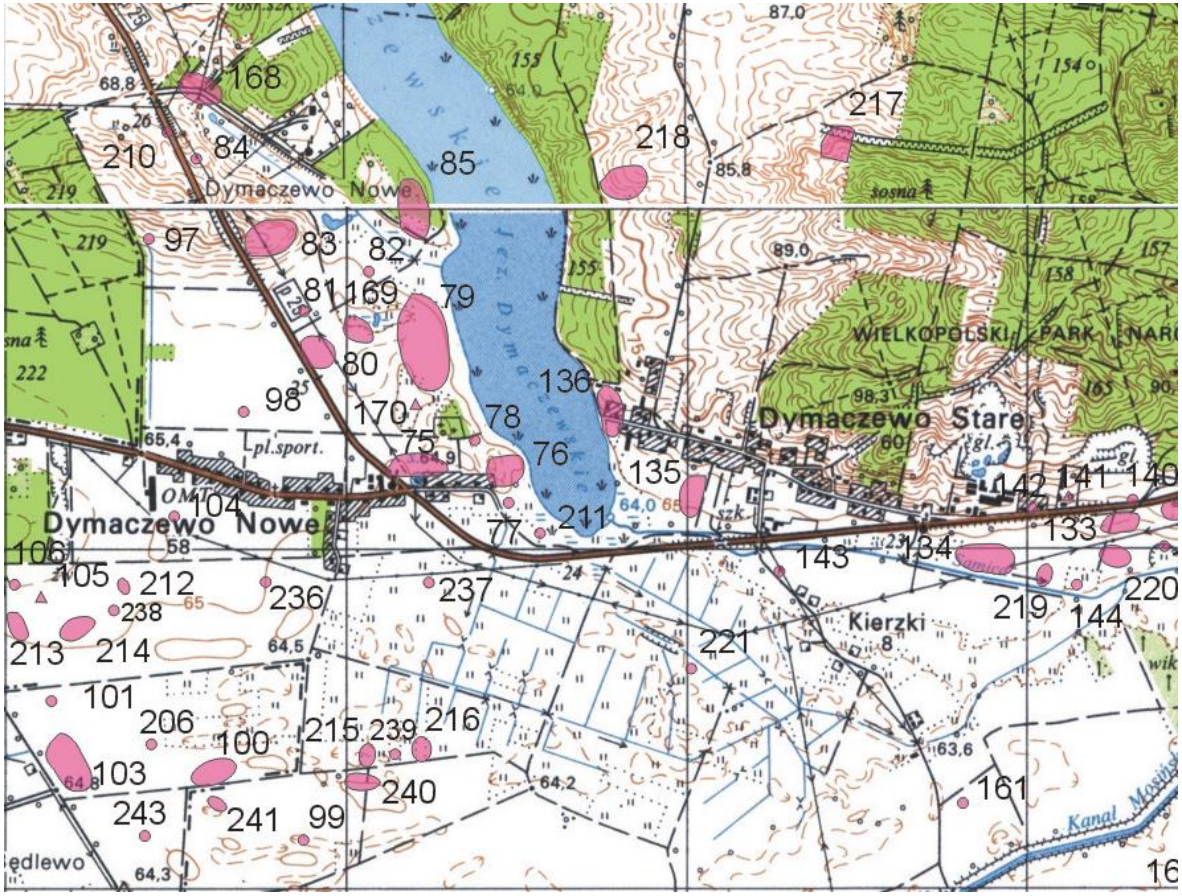

4. Adres:

AZP 56-26/218

stanowisko w miejscowości nr 11

5. Przynależność administracyjna

województwo: wielkopolskie

powiat: poznański

gmina: Mosina

6. Formy ochrony: ustalenia ochrony w miejscowym planie zagospodarowania przestrzennego albo w decyzji o ustaleniu lokalizacji inwestycji celu publicznego, decyzji o warunkach zabudowy, decyzji o zezwoleniu na realizację inwestycji drogowej, decyzji o ustaleniu lokalizacji linii kolejowej lub decyzji o zezwoleniu na realizację inwestycji w zakresie lotniska użytku publicznego.

7. Opracowanie karty: 31.08.2015 r.

GEZ	KARTA ADRESOWA GMINNEJ EWIDENCJI ZABYTKÓW	3. Miejscowość: DYMACZEWO STARE
232. Nazwa: osada	2. Czas powstania: Okres nowożytny	

8. Fotografia z opisem wskazującym orientację albo mapa z zaznaczonym stanowiskiem archeologicznym

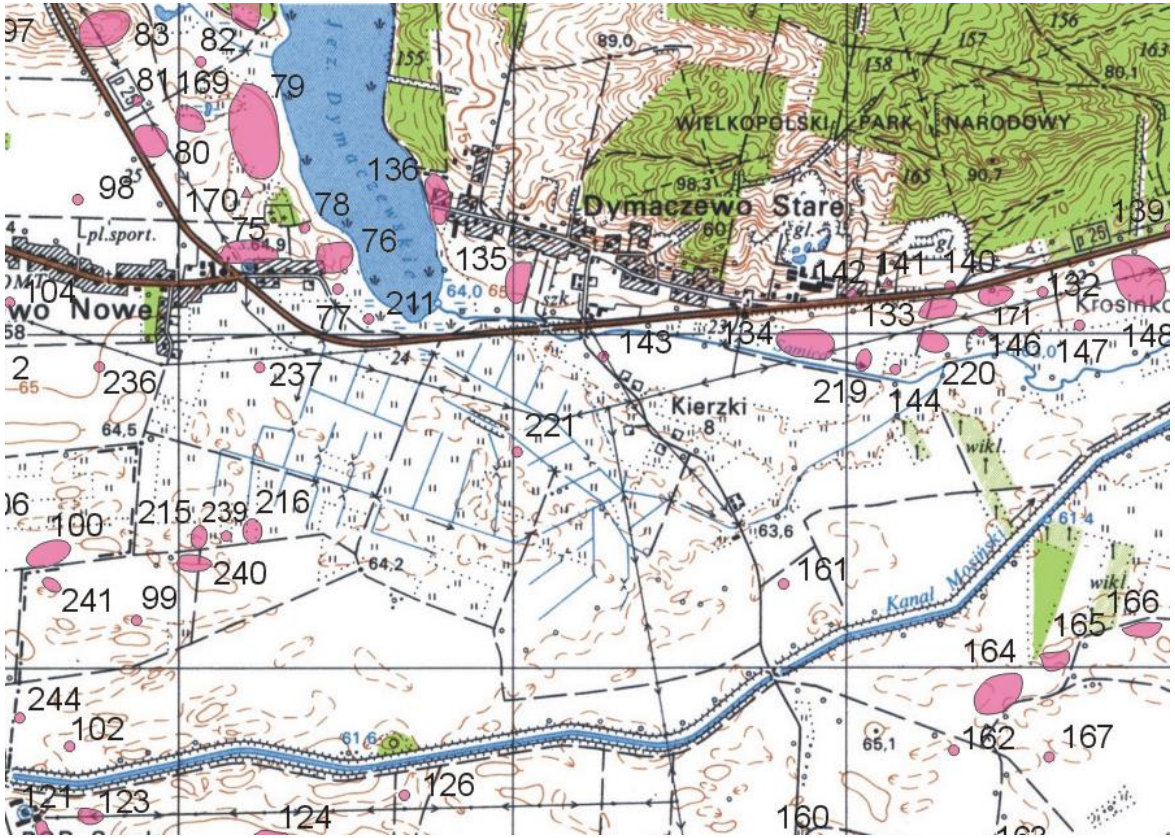

4. Adres:

AZP 56-26/219

stanowisko w miejscowości nr 12

5. Przynależność administracyjna

województwo: wielkopolskie

powiat: poznański

gmina: Mosina

6. Formy ochrony: ustalenia ochrony w miejscowym planie zagospodarowania przestrzennego albo w decyzji o ustaleniu lokalizacji inwestycji celu publicznego, decyzji o warunkach zabudowy, decyzji o zezwoleniu na realizację inwestycji drogowej, decyzji o ustaleniu lokalizacji linii kolejowej lub decyzji o zezwoleniu na realizację inwestycji w zakresie lotniska użytku publicznego.

7. Opracowanie karty: 31.08.2015 r.

GEZ	KARTA ADRESOWA GMINNEJ EWIDENCJI ZABYTKÓW	3. Miejscowość: DYMACZEWO STARE

233. Nazwa:	2. Czas powstania:
ślad osadniczy	Epoka kamienia
ślad osadniczy	Kultura łużycka
ślad osadniczy	Późne średniowiecze
osada	Okres nowożytny
ślad osadniczy	?

8. Fotografia z opisem wskazującym orientację albo mapa z zaznaczonym stanowiskiem archeologicznym

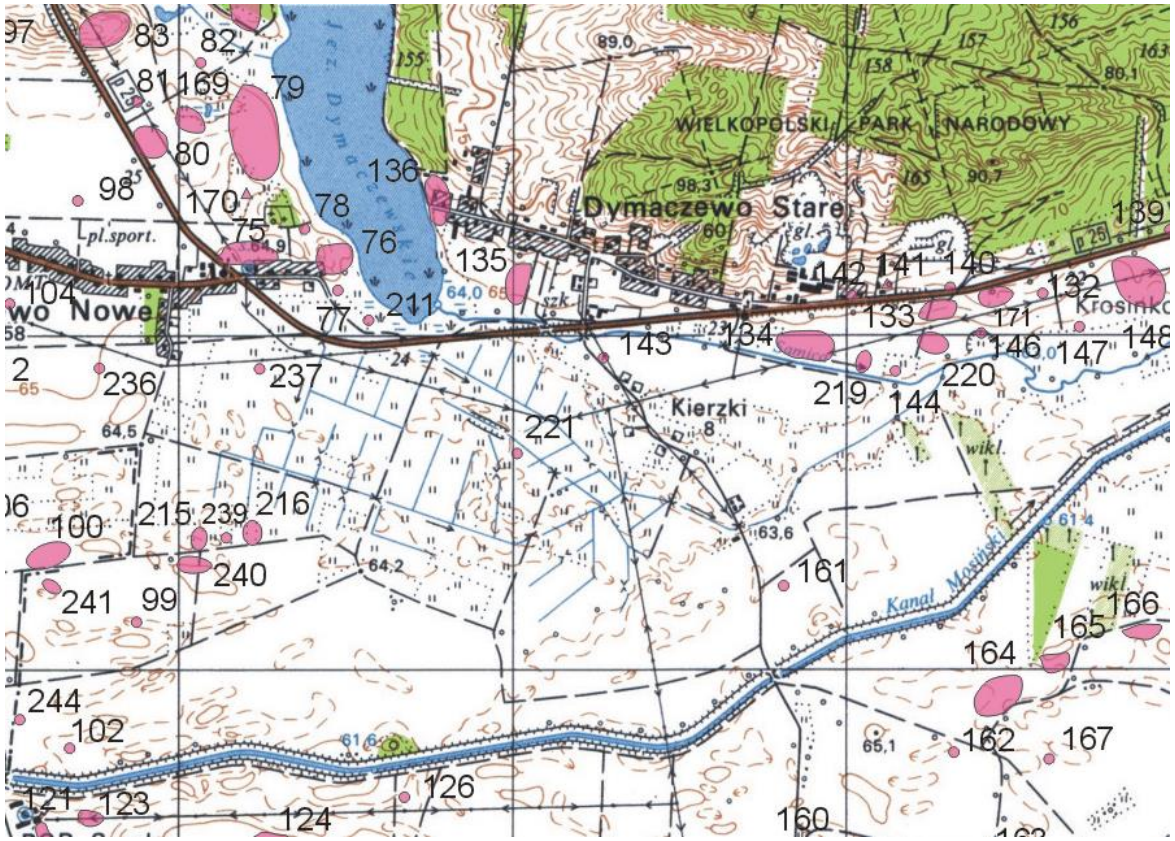

4. Adres:

AZP 56-26/220

stanowisko w miejscowości nr 13

5. Przynależność administracyjna

województwo: wielkopolskie

powiat: poznański

gmina: Mosina

6. Formy ochrony: ustalenia ochrony w miejscowym planie zagospodarowania przestrzennego albo w decyzji o ustaleniu lokalizacji inwestycji celu publicznego, decyzji o warunkach zabudowy, decyzji o zezwoleniu na realizację inwestycji drogowej, decyzji o ustaleniu lokalizacji linii kolejowej lub decyzji o zezwoleniu na realizację inwestycji w zakresie lotniska użytku publicznego.

7. Opracowanie karty: 31.08.2015 r.

GEZ	KARTA ADRESOWA GMINNEJ EWIDENCJI ZABYTKÓW	3. Miejscowość: DYMACZEWO STARE

234. Nazwa:	2. Czas powstania:
ślad osadniczy	Wczesne średniowiecze faza E

8. Fotografia z opisem wskazującym orientację albo mapa z zaznaczonym stanowiskiem archeologicznym

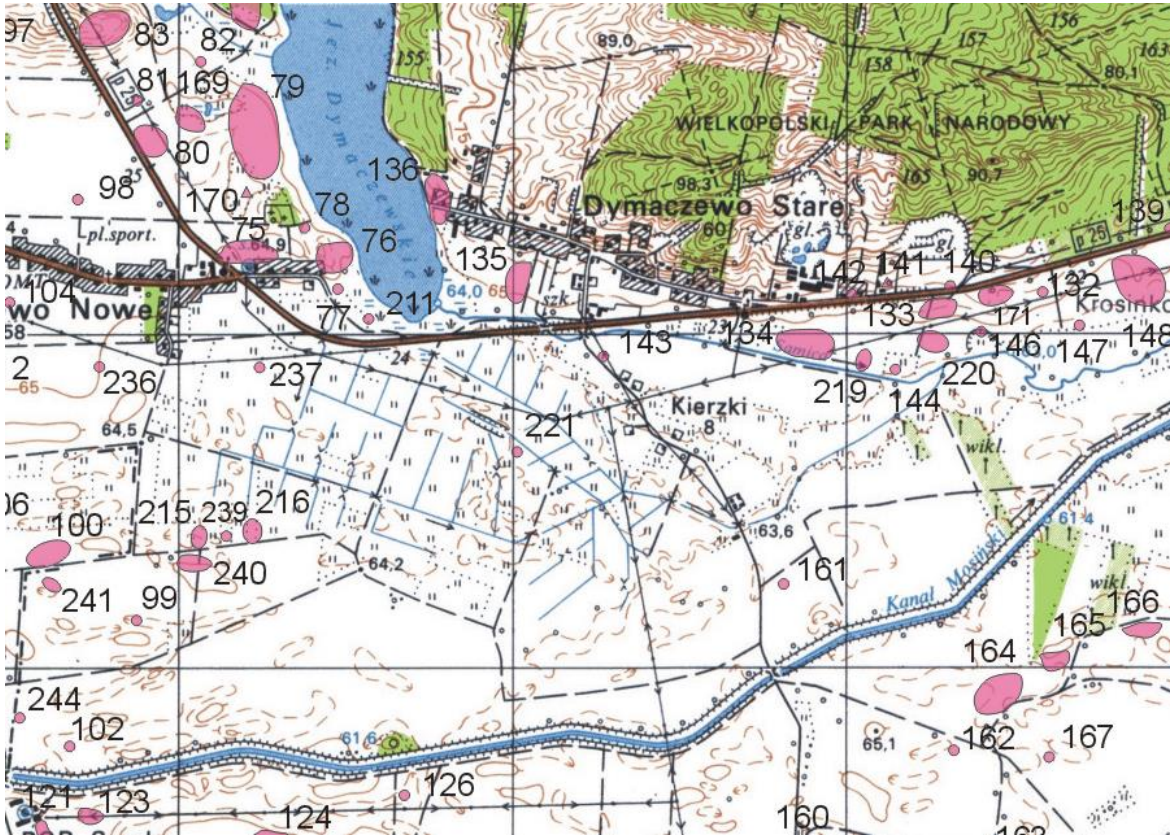

4. Adres:

AZP 56-26/221

stanowisko w miejscowości nr 14

5. Przynależność administracyjna

województwo: wielkopolskie

powiat: poznański

gmina: Mosina

6. Formy ochrony: ustalenia ochrony w miejscowym planie zagospodarowania przestrzennego albo w decyzji o ustaleniu lokalizacji inwestycji celu publicznego, decyzji o warunkach zabudowy, decyzji o zezwoleniu na realizację inwestycji drogowej, decyzji o ustaleniu lokalizacji linii kolejowej lub decyzji o zezwoleniu na realizację inwestycji w zakresie lotniska użytku publicznego.

7. Opracowanie karty: 31.08.2015 r.

GEZ	KARTA ADRESOWA GMINNEJ EWIDENCJI ZABYTKÓW	3. Miejscowość: DYMACZEWO STARE dawne KROSINKO

235. Nazwa:	2. Czas powstania:
ślad osadniczy ślad osadniczy ślad osadniczy	Neolit Kultura łużycka Epoka kamienia

8. Fotografia z opisem wskazującym orientację albo mapa z zaznaczonym stanowiskiem archeologicznym

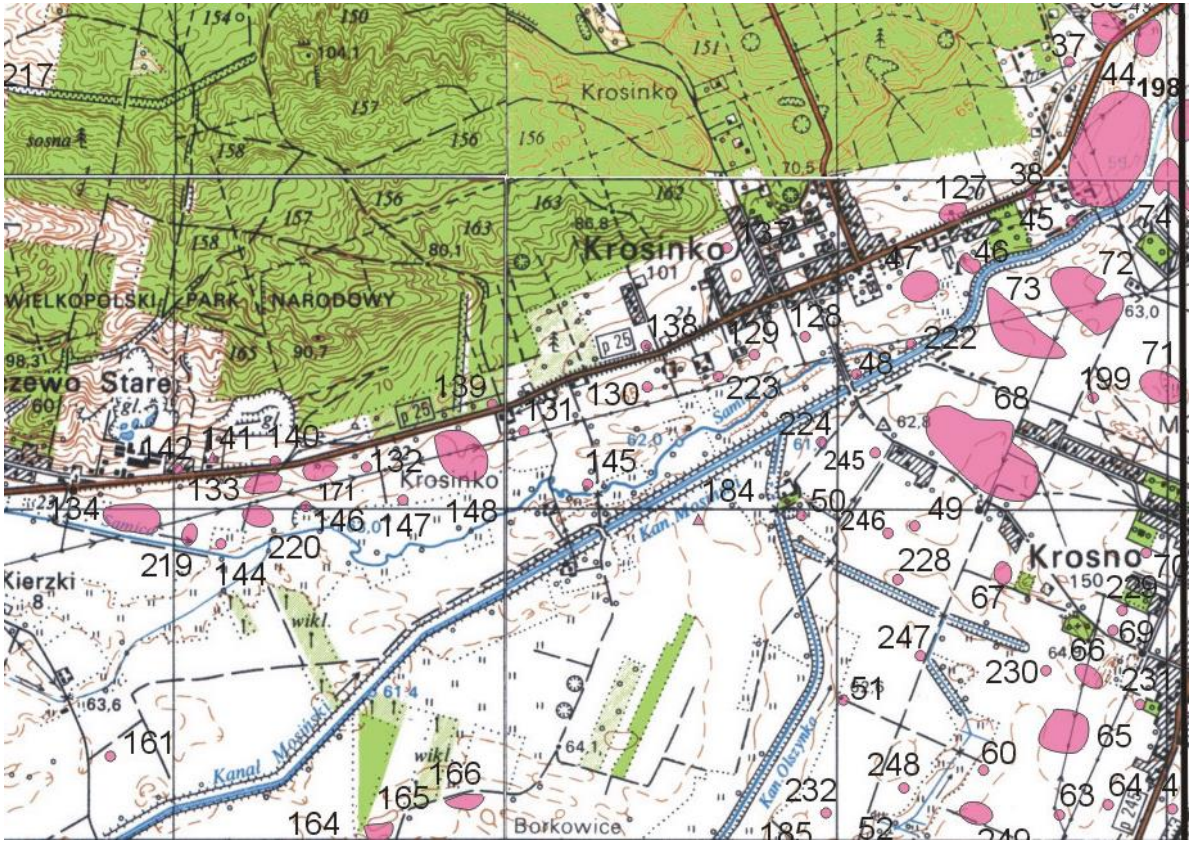

4. Adres:

AZP 56-26/139

stanowisko w miejscowości nr 15

5. Przynależność administracyjna

województwo: wielkopolskie

powiat: poznański

gmina: Mosina

6. Formy ochrony: ustalenia ochrony w miejscowym planie zagospodarowania przestrzennego albo w decyzji o ustaleniu lokalizacji inwestycji celu publicznego, decyzji o warunkach zabudowy, decyzji o zezwoleniu na realizację inwestycji drogowej, decyzji o ustaleniu lokalizacji linii kolejowej lub decyzji o zezwoleniu na realizację inwestycji w zakresie lotniska użytku publicznego.

7. Opracowanie karty: 31.08.2015 r.

GEZ	KARTA ADRESOWA GMINNEJ EWIDENCJI ZABYTKÓW	3. Miejscowość: IŁÓWIEC
236. Nazwa: ślad osadniczy	2. Czas powstania: Wczesne średniowiecze	

8. Fotografia z opisem wskazującym orientację albo mapa z zaznaczonym stanowiskiem archeologicznym

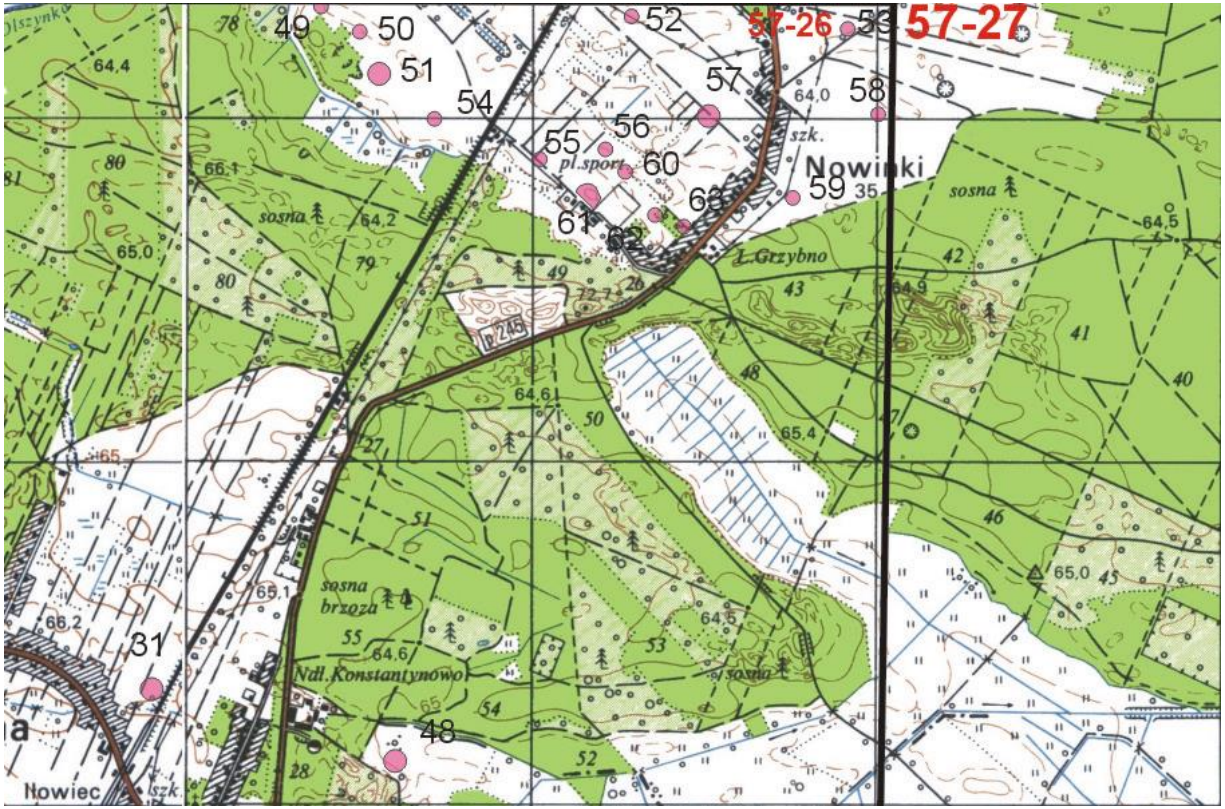

4. Adres:

AZP 57-26/48

stanowisko w miejscowości nr 1

5. Przynależność administracyjna

województwo: wielkopolskie

powiat: poznański

gmina: Mosina

6. Formy ochrony: ustalenia ochrony w miejscowym planie zagospodarowania przestrzennego albo w decyzji o ustaleniu lokalizacji inwestycji celu publicznego, decyzji o warunkach zabudowy, decyzji o zezwoleniu na realizację inwestycji drogowej, decyzji o ustaleniu lokalizacji linii kolejowej lub decyzji o zezwoleniu na realizację inwestycji w zakresie lotniska użytku publicznego.

7. Opracowanie karty: 31.08.2015 r.

GEZ	KARTA ADRESOWA GMINNEJ EWIDENCJI ZABYTKÓW	3. Miejscowość: KRAJKOWO

238. Nazwa:	2. Czas powstania:
punkt osadniczy	Mezolit
punkt osadniczy	Kultura pucharów lejkowatych
punkt osadniczy	Kultura łużycka
punkt osadniczy	Wczesne średniowiecze
ślad osadniczy	Późne średniowiecze
ślad osadniczy	?

8. Fotografia z opisem wskazującym orientację albo mapa z zaznaczonym stanowiskiem archeologicznym

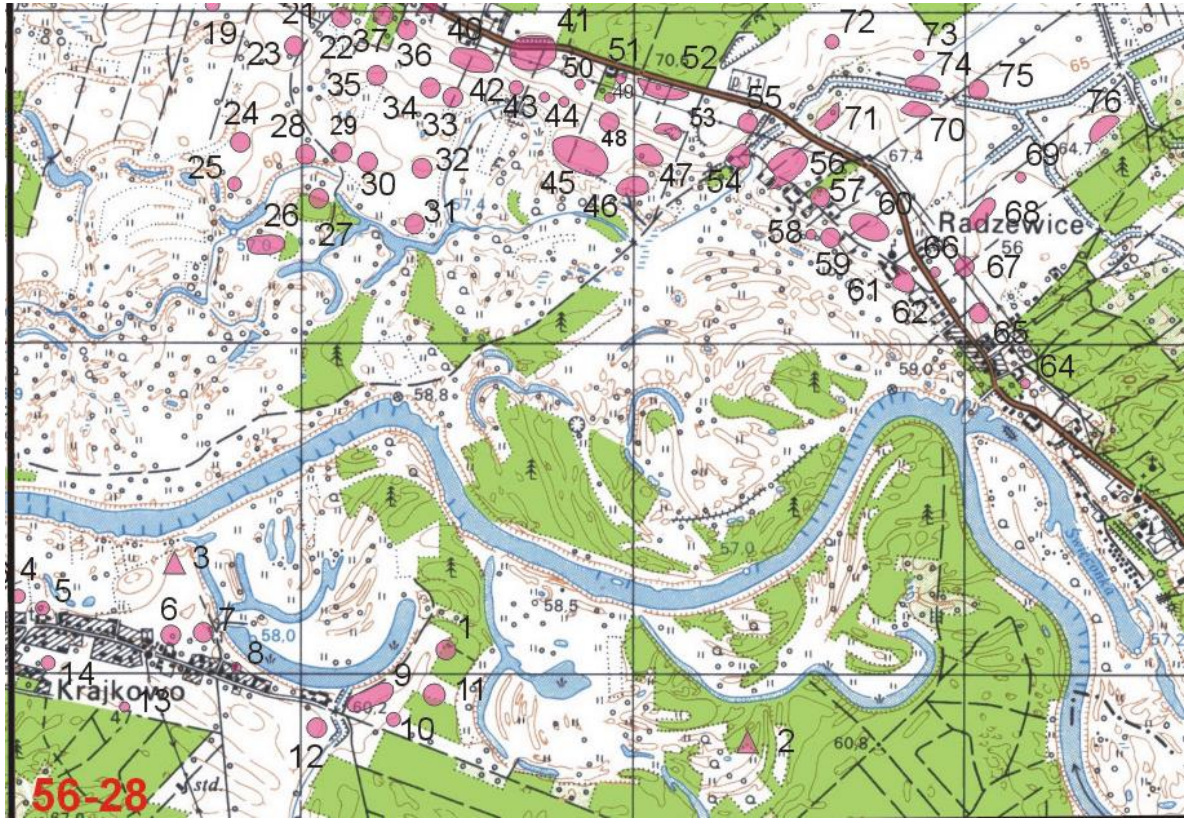

4. Adres:

AZP 56-28/1

stanowisko w miejscowości nr 2

5. Przynależność administracyjna

województwo: wielkopolskie

powiat: poznański

gmina: Mosina

6. Formy ochrony: ustalenia ochrony w miejscowym planie zagospodarowania przestrzennego albo w decyzji o ustaleniu lokalizacji inwestycji celu publicznego, decyzji o warunkach zabudowy, decyzji o zezwoleniu na realizację inwestycji drogowej, decyzji o ustaleniu lokalizacji linii kolejowej lub decyzji o zezwoleniu na realizację inwestycji w zakresie lotniska użytku publicznego.

7. Opracowanie karty: 31.08.2015 r.

GEZ	KARTA ADRESOWA GMINNEJ EWIDENCJI ZABYTKÓW	3. Miejscowość: KRAJKOWO

239. Nazwa:	2. Czas powstania:
ślad osadniczy	Kultura łużycka

8. Fotografia z opisem wskazującym orientację albo mapa z zaznaczonym stanowiskiem archeologicznym

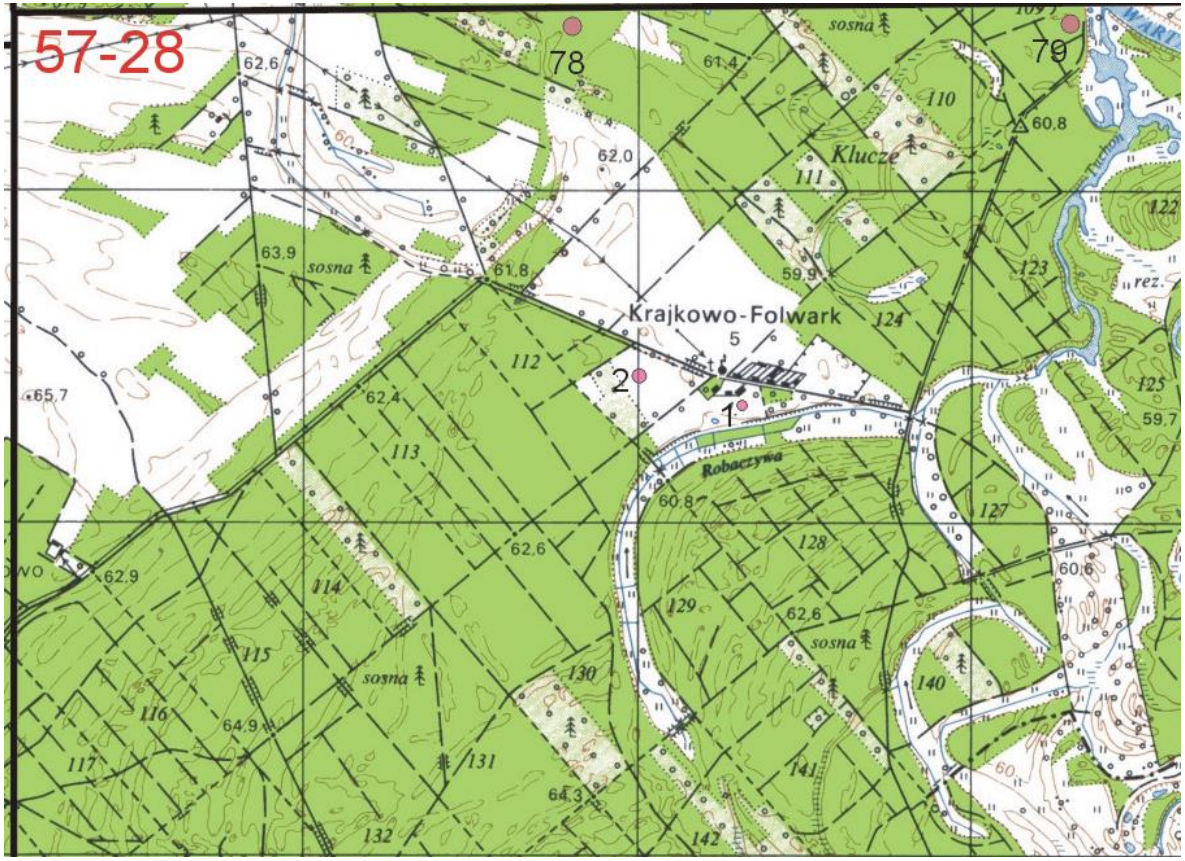

4. Adres:

AZP 57-28/1

stanowisko w miejscowości nr 23

5. Przynależność administracyjna

województwo: wielkopolskie

powiat: poznański

gmina: Mosina

6. Formy ochrony: ustalenia ochrony w miejscowym planie zagospodarowania przestrzennego albo w decyzji o ustaleniu lokalizacji inwestycji celu publicznego, decyzji o warunkach zabudowy, decyzji o zezwoleniu na realizację inwestycji drogowej, decyzji o ustaleniu lokalizacji linii kolejowej lub decyzji o zezwoleniu na realizację inwestycji w zakresie lotniska użytku publicznego.

7. Opracowanie karty: 31.08.2015 r.

GEZ	KARTA ADRESOWA GMINNEJ EWIDENCJI ZABYTKÓW	3. Miejscowość: KRAJKOWO

241. Nazwa:	2. Czas powstania:
cmentarzysko	Wczesne średniowiecze

8. Fotografia z opisem wskazującym orientację albo mapa z zaznaczonym stanowiskiem archeologicznym

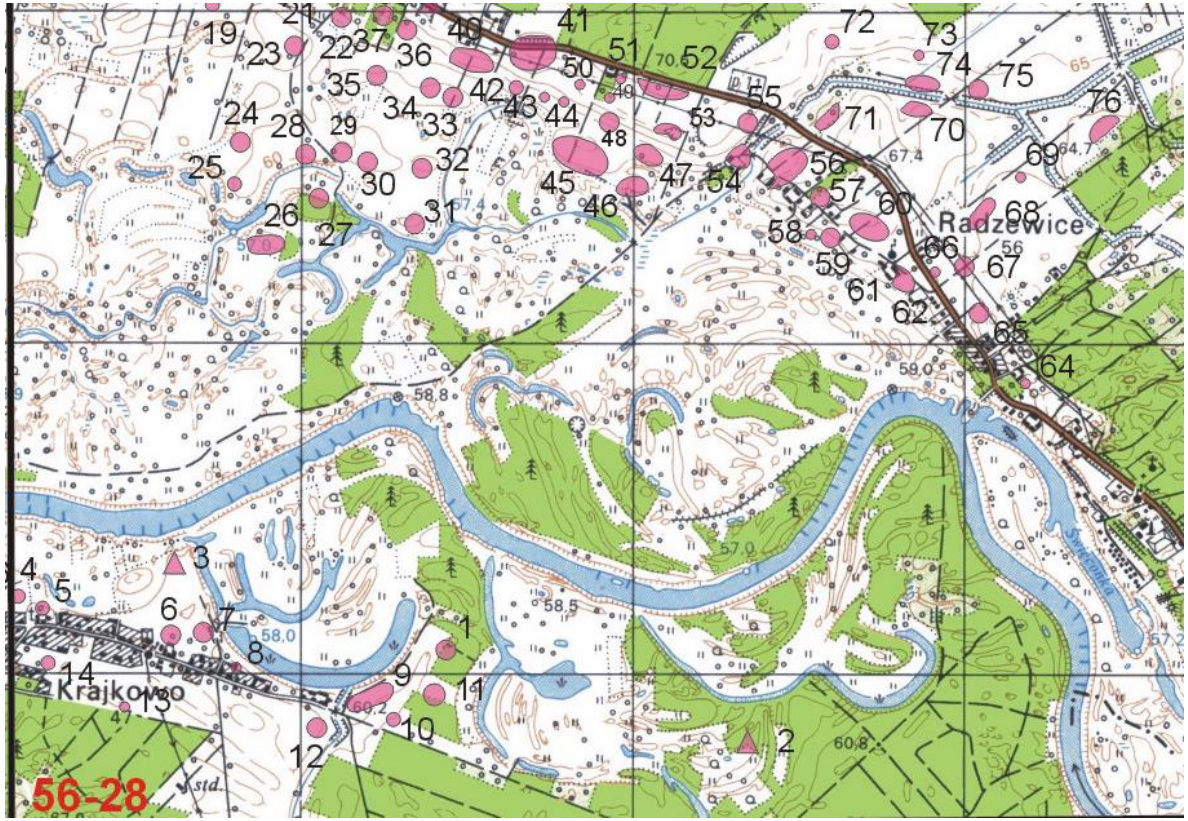

4. Adres:

AZP 56-28/2

stanowisko w miejscowości nr 3

5. Przynależność administracyjna

województwo: wielkopolskie

powiat: poznański

gmina: Mosina

6. Formy ochrony: ustalenia ochrony w miejscowym planie zagospodarowania przestrzennego albo w decyzji o ustaleniu lokalizacji inwestycji celu publicznego, decyzji o warunkach zabudowy, decyzji o zezwoleniu na realizację inwestycji drogowej, decyzji o ustaleniu lokalizacji linii kolejowej lub decyzji o zezwoleniu na realizację inwestycji w zakresie lotniska użytku publicznego.

7. Opracowanie karty: 31.08.2015 r.

GEZ	KARTA ADRESOWA GMINNEJ EWIDENCJI ZABYTKÓW	3. Miejscowość: KRAJKOWO

242. Nazwa:	2. Czas powstania:
ślad osadniczy	Kultura łużycka

8. Fotografia z opisem wskazującym orientację albo mapa z zaznaczonym stanowiskiem archeologicznym

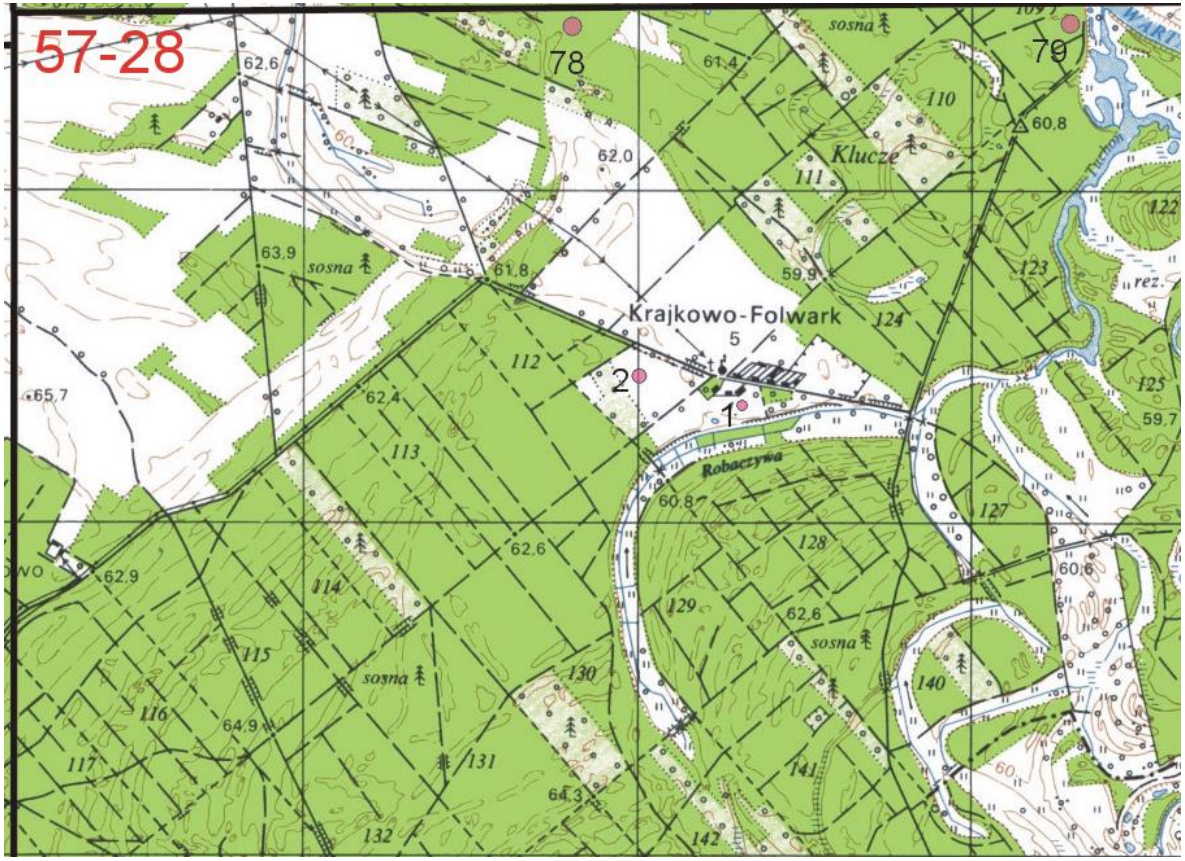

4. Adres:

AZP 57-28/2

stanowisko w miejscowości nr 24

5. Przynależność administracyjna

województwo: wielkopolskie

powiat: poznański

gmina: Mosina

6. Formy ochrony: ustalenia ochrony w miejscowym planie zagospodarowania przestrzennego albo w decyzji o ustaleniu lokalizacji inwestycji celu publicznego, decyzji o warunkach zabudowy, decyzji o zezwoleniu na realizację inwestycji drogowej, decyzji o ustaleniu lokalizacji linii kolejowej lub decyzji o zezwoleniu na realizację inwestycji w zakresie lotniska użytku publicznego.

7. Opracowanie karty: 31.08.2015 r.

GEZ	KARTA ADRESOWA GMINNEJ EWIDENCJI ZABYTKÓW	3. Miejscowość: KRAJKOWO

243. Nazwa:	2. Czas powstania:
punkt osadniczy	Późne średniowiecze

8. Fotografia z opisem wskazującym orientację albo mapa z zaznaczonym stanowiskiem archeologicznym

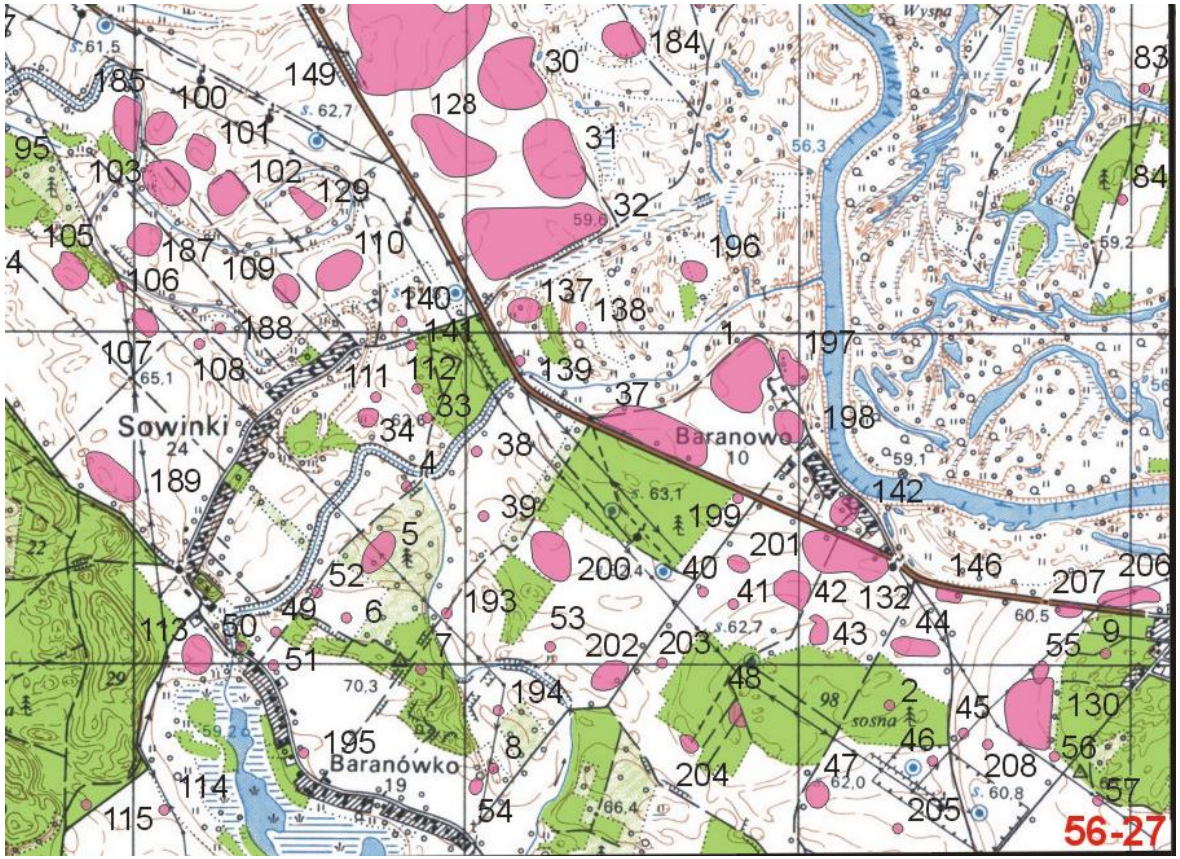

4. Adres:

AZP 56-27/3

stanowisko w miejscowości nr 7

5. Przynależność administracyjna

województwo: wielkopolskie

powiat: poznański

gmina: Mosina

6. Formy ochrony: ustalenia ochrony w miejscowym planie zagospodarowania przestrzennego albo w decyzji o ustaleniu lokalizacji inwestycji celu publicznego, decyzji o warunkach zabudowy, decyzji o zezwoleniu na realizację inwestycji drogowej, decyzji o ustaleniu lokalizacji linii kolejowej lub decyzji o zezwoleniu na realizację inwestycji w zakresie lotniska użytku publicznego.

7. Opracowanie karty: 31.08.2015 r.

GEZ	KARTA ADRESOWA GMINNEJ EWIDENCJI ZABYTKÓW	3. Miejscowość: KRAJKOWO
244. Nazwa: osada	2. Czas powstania: Późne średniowiecze	

8. Fotografia z opisem wskazującym orientację albo mapa z zaznaczonym stanowiskiem archeologicznym

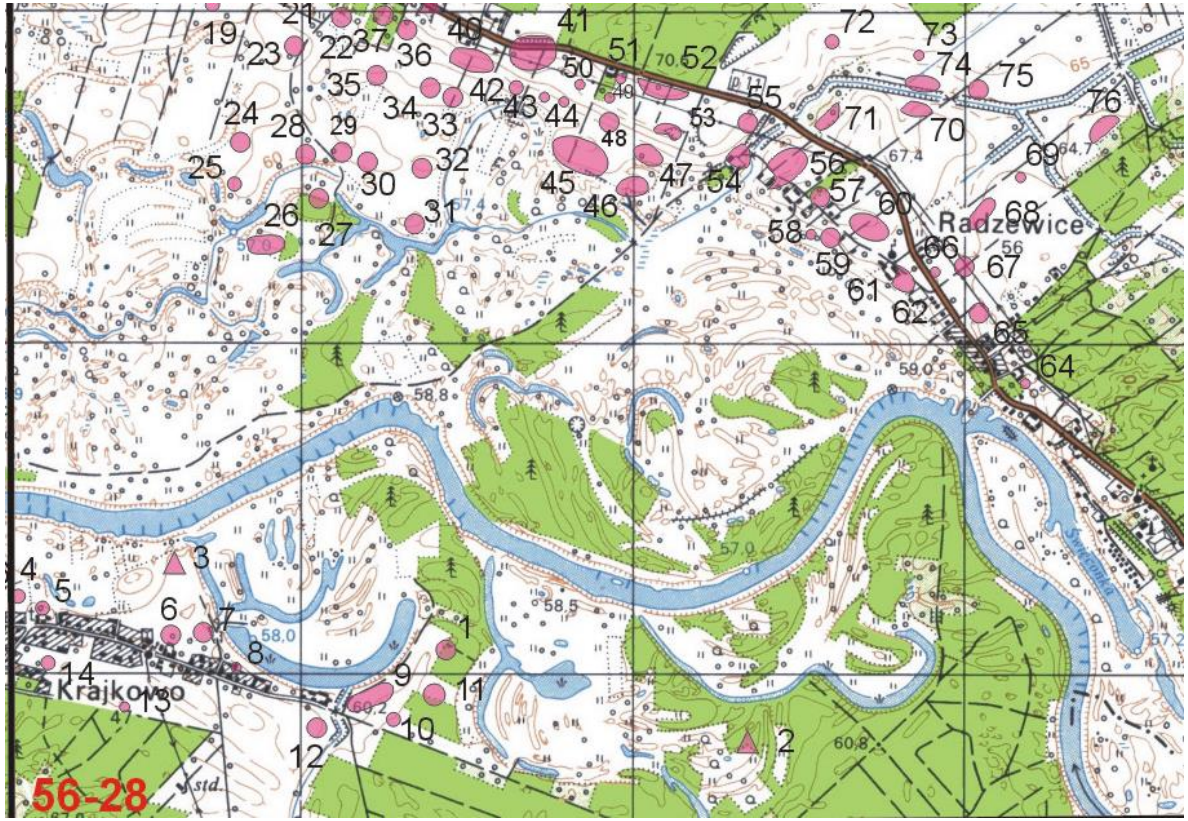

4. Adres:

AZP 56-28/3

stanowisko w miejscowości nr 4

5. Przynależność administracyjna

województwo: wielkopolskie

powiat: poznański

gmina: Mosina

6. Formy ochrony: ustalenia ochrony w miejscowym planie zagospodarowania przestrzennego albo w decyzji o ustaleniu lokalizacji inwestycji celu publicznego, decyzji o warunkach zabudowy, decyzji o zezwoleniu na realizację inwestycji drogowej, decyzji o ustaleniu lokalizacji linii kolejowej lub decyzji o zezwoleniu na realizację inwestycji w zakresie lotniska użytku publicznego.

7. Opracowanie karty: 31.08.2015 r.

GEZ	KARTA ADRESOWA GMINNEJ EWIDENCJI ZABYTKÓW	3. Miejscowość: KRAJKOWO

245. Nazwa:	2. Czas powstania:
ślad osadniczy ślad osadniczy	Mezolit-Neolit Kultura łużycka

8. Fotografia z opisem wskazującym orientację albo mapa z zaznaczonym stanowiskiem archeologicznym

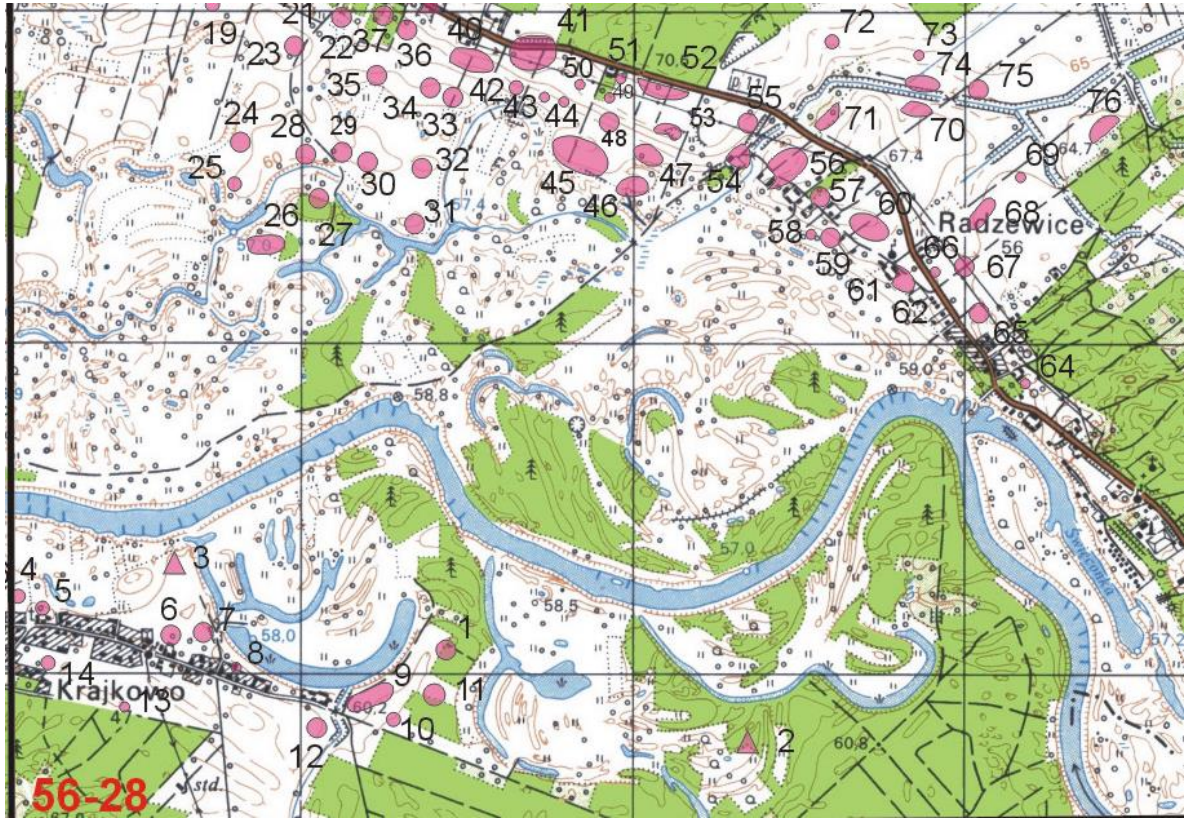

4. Adres:

AZP 56-28/4

stanowisko w miejscowości nr 25

5. Przynależność administracyjna

województwo: wielkopolskie

powiat: poznański

gmina: Mosina

6. Formy ochrony: ustalenia ochrony w miejscowym planie zagospodarowania przestrzennego albo w decyzji o ustaleniu lokalizacji inwestycji celu publicznego, decyzji o warunkach zabudowy, decyzji o zezwoleniu na realizację inwestycji drogowej, decyzji o ustaleniu lokalizacji linii kolejowej lub decyzji o zezwoleniu na realizację inwestycji w zakresie lotniska użytku publicznego.

7. Opracowanie karty: 31.08.2015 r.

GEZ	KARTA ADRESOWA GMINNEJ EWIDENCJI ZABYTKÓW	3. Miejscowość: KRAJKOWO

246. Nazwa:	2. Czas powstania:
ślad osadniczy	Neolit

8. Fotografia z opisem wskazującym orientację albo mapa z zaznaczonym stanowiskiem archeologicznym

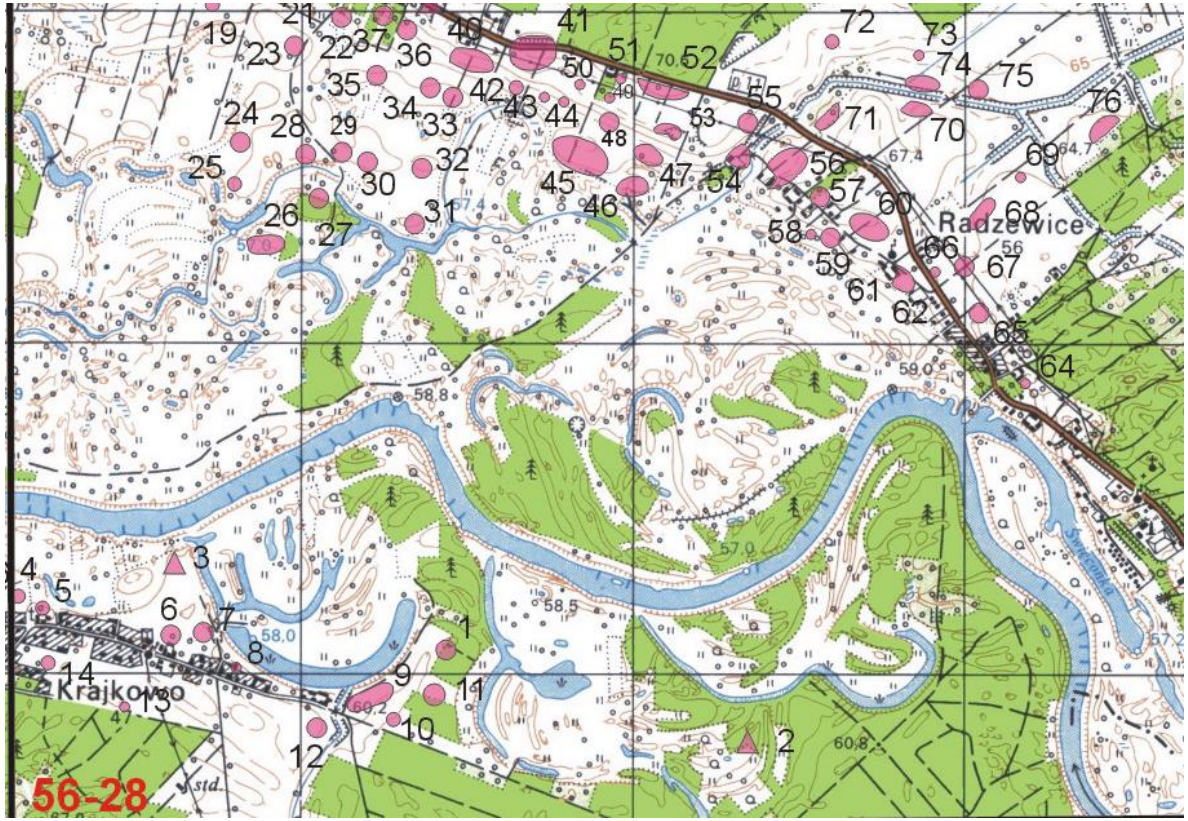

4. Adres:

AZP 56-28/5

stanowisko w miejscowości nr 26

5. Przynależność administracyjna

województwo: wielkopolskie

powiat: poznański

gmina: Mosina

6. Formy ochrony: ustalenia ochrony w miejscowym planie zagospodarowania przestrzennego albo w decyzji o ustaleniu lokalizacji inwestycji celu publicznego, decyzji o warunkach zabudowy, decyzji o zezwoleniu na realizację inwestycji drogowej, decyzji o ustaleniu lokalizacji linii kolejowej lub decyzji o zezwoleniu na realizację inwestycji w zakresie lotniska użytku publicznego.

7. Opracowanie karty: 31.08.2015 r.

GEZ	KARTA ADRESOWA GMINNEJ EWIDENCJI ZABYTKÓW	3. Miejscowość: KRAJKOWO

247. Nazwa:
punkt osadniczy

2. Czas powstania:
?

8. Fotografia z opisem wskazującym orientację albo mapa z zaznaczonym stanowiskiem archeologicznym

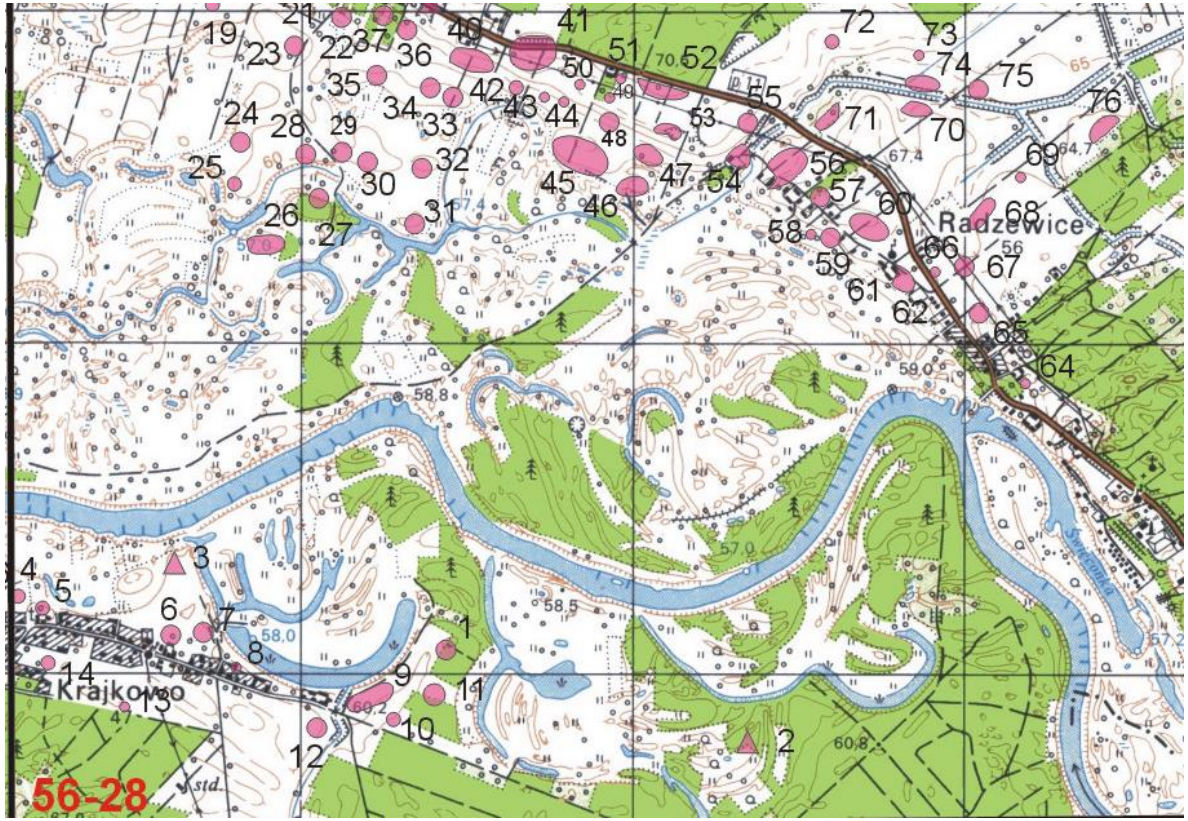

4. Adres:

AZP 56-28/6

stanowisko w miejscowości nr 27

5. Przynależność administracyjna

województwo: wielkopolskie

powiat: poznański

gmina: Mosina

6. Formy ochrony: ustalenia ochrony w miejscowym planie zagospodarowania przestrzennego albo w decyzji o ustaleniu lokalizacji inwestycji celu publicznego, decyzji o warunkach zabudowy, decyzji o zezwoleniu na realizację inwestycji drogowej, decyzji o ustaleniu lokalizacji linii kolejowej lub decyzji o zezwoleniu na realizację inwestycji w zakresie lotniska użytku publicznego.

7. Opracowanie karty: 31.08.2015 r.

GEZ	KARTA ADRESOWA GMINNEJ EWIDENCJI ZABYTKÓW	3. Miejscowość: KRAJKOWO

248. Nazwa:	2. Czas powstania:
ślad osadniczy punkt osadniczy	Neolit Kultura przeworska

8. Fotografia z opisem wskazującym orientację albo mapa z zaznaczonym stanowiskiem archeologicznym

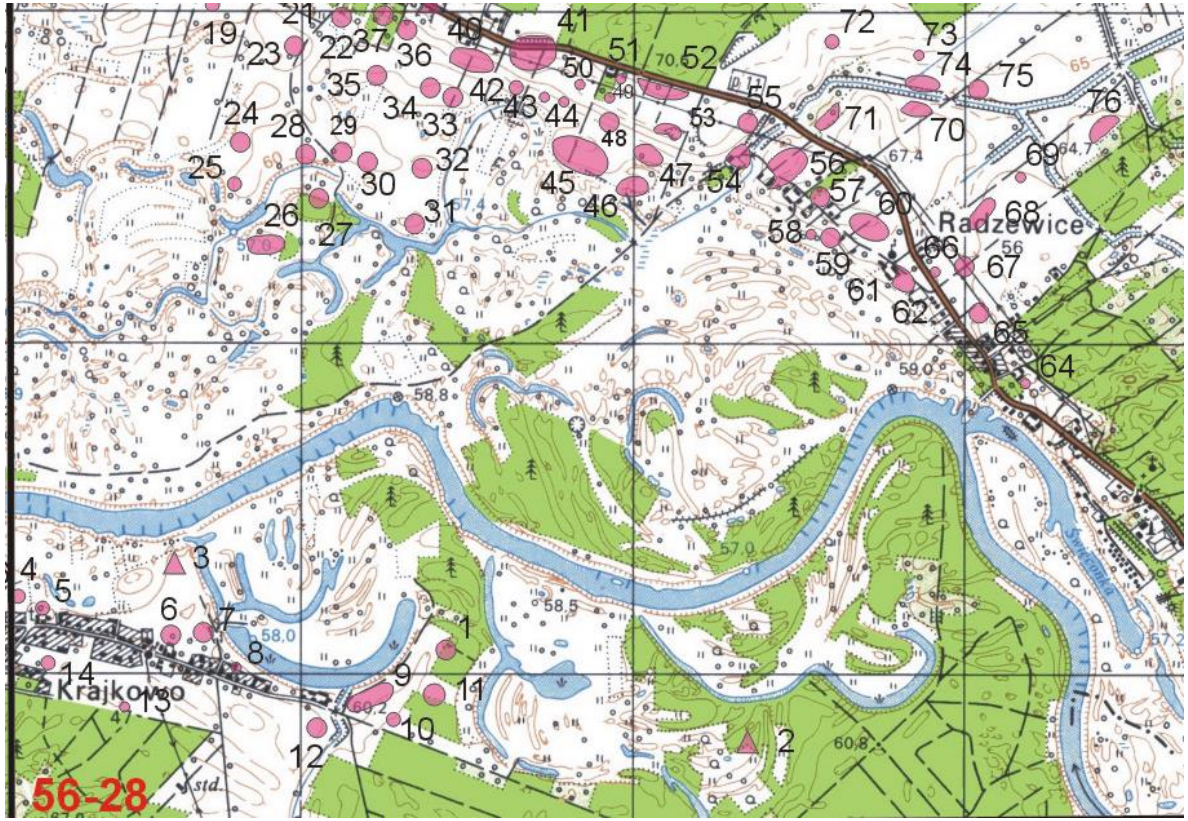

4. Adres:

AZP 56-28/7

stanowisko w miejscowości nr 28

5. Przynależność administracyjna

województwo: wielkopolskie

powiat: poznański

gmina: Mosina

6. Formy ochrony: ustalenia ochrony w miejscowym planie zagospodarowania przestrzennego albo w decyzji o ustaleniu lokalizacji inwestycji celu publicznego, decyzji o warunkach zabudowy, decyzji o zezwoleniu na realizację inwestycji drogowej, decyzji o ustaleniu lokalizacji linii kolejowej lub decyzji o zezwoleniu na realizację inwestycji w zakresie lotniska użytku publicznego.

7. Opracowanie karty: 31.08.2015 r.

GEZ	KARTA ADRESOWA GMINNEJ EWIDENCJI ZABYTKÓW	3. Miejscowość: KRAJKOWO

249. Nazwa:	2. Czas powstania:
ślad osadniczy ślad osadniczy	Późne średniowiecze ?

8. Fotografia z opisem wskazującym orientację albo mapa z zaznaczonym stanowiskiem archeologicznym

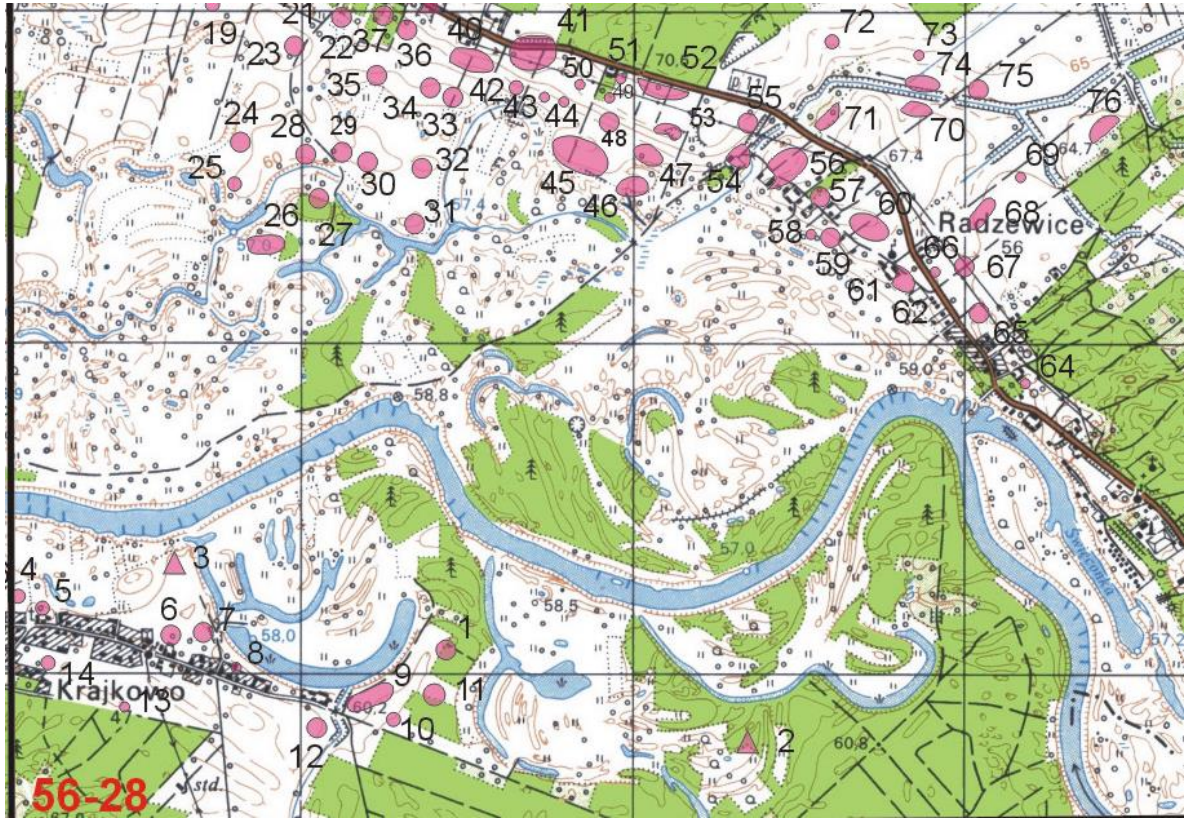

4. Adres:

AZP 56-28/8

stanowisko w miejscowości nr 29

5. Przynależność administracyjna

województwo: wielkopolskie

powiat: poznański

gmina: Mosina

6. Formy ochrony: ustalenia ochrony w miejscowym planie zagospodarowania przestrzennego albo w decyzji o ustaleniu lokalizacji inwestycji celu publicznego, decyzji o warunkach zabudowy, decyzji o zezwoleniu na realizację inwestycji drogowej, decyzji o ustaleniu lokalizacji linii kolejowej lub decyzji o zezwoleniu na realizację inwestycji w zakresie lotniska użytku publicznego.

7. Opracowanie karty: 31.08.2015 r.

GEZ	KARTA ADRESOWA GMINNEJ EWIDENCJI ZABYTKÓW	3. Miejscowość: KRAJKOWO

250. Nazwa:
punkt osadniczy
punkt osadniczy
punkt osadniczy
cmentarzysko

2. Czas powstania:
Mezolit
Epoka kamienia
Kultura pomorska
Kultura przeworska

8. Fotografia z opisem wskazującym orientację albo mapa z zaznaczonym stanowiskiem archeologicznym

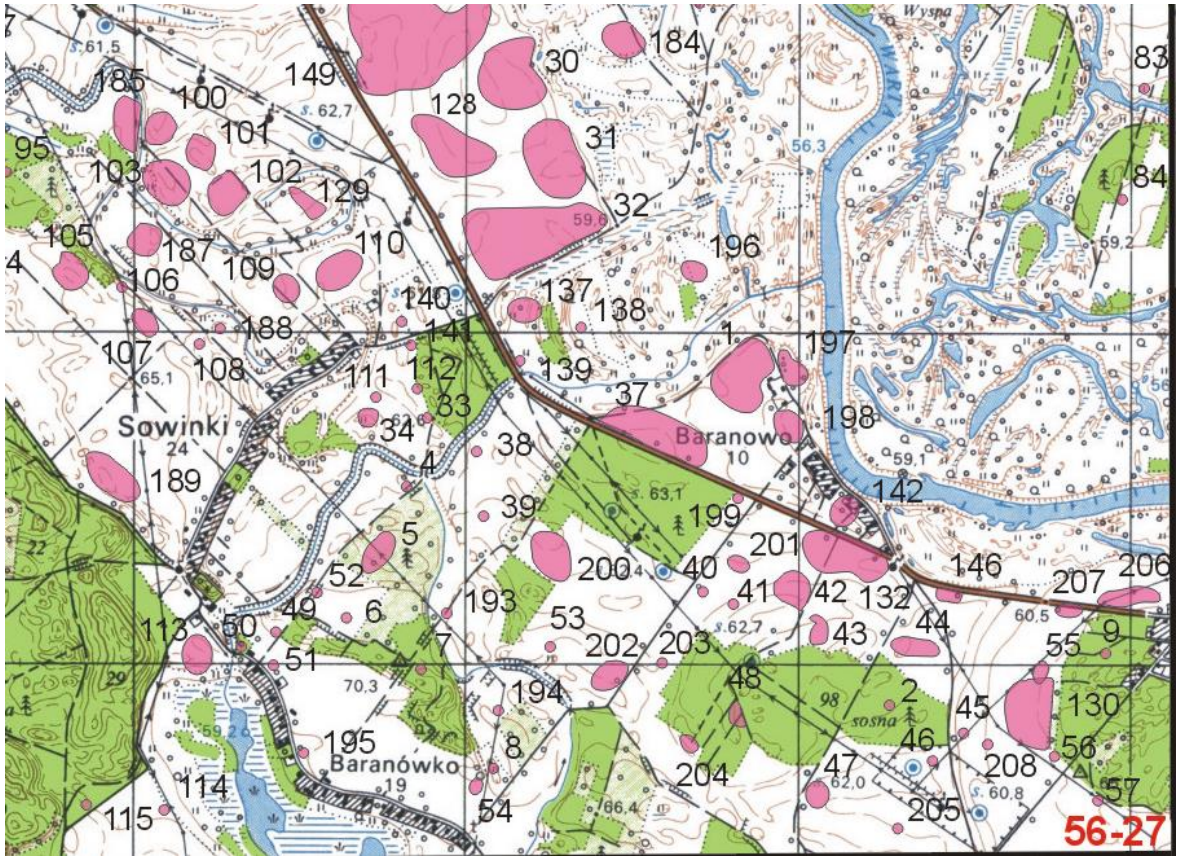

4. Adres:

AZP 56-27/9

stanowisko w miejscowości nr 1

5. Przynależność administracyjna

województwo: wielkopolskie

powiat: poznański

gmina: Mosina

6. Formy ochrony: ustalenia ochrony w miejscowym planie zagospodarowania przestrzennego albo w decyzji o ustaleniu lokalizacji inwestycji celu publicznego, decyzji o warunkach zabudowy, decyzji o zezwoleniu na realizację inwestycji drogowej, decyzji o ustaleniu lokalizacji linii kolejowej lub decyzji o zezwoleniu na realizację inwestycji w zakresie lotniska użytku publicznego.

7. Opracowanie karty: 31.08.2015 r.

GEZ	KARTA ADRESOWA GMINNEJ EWIDENCJI ZABYTKÓW	3. Miejscowość: KRAJKOWO

251. Nazwa:	2. Czas powstania:
punkt osadniczy punkt osadniczy	Kultura łużycka Kultura przeworska

8. Fotografia z opisem wskazującym orientację albo mapa z zaznaczonym stanowiskiem archeologicznym

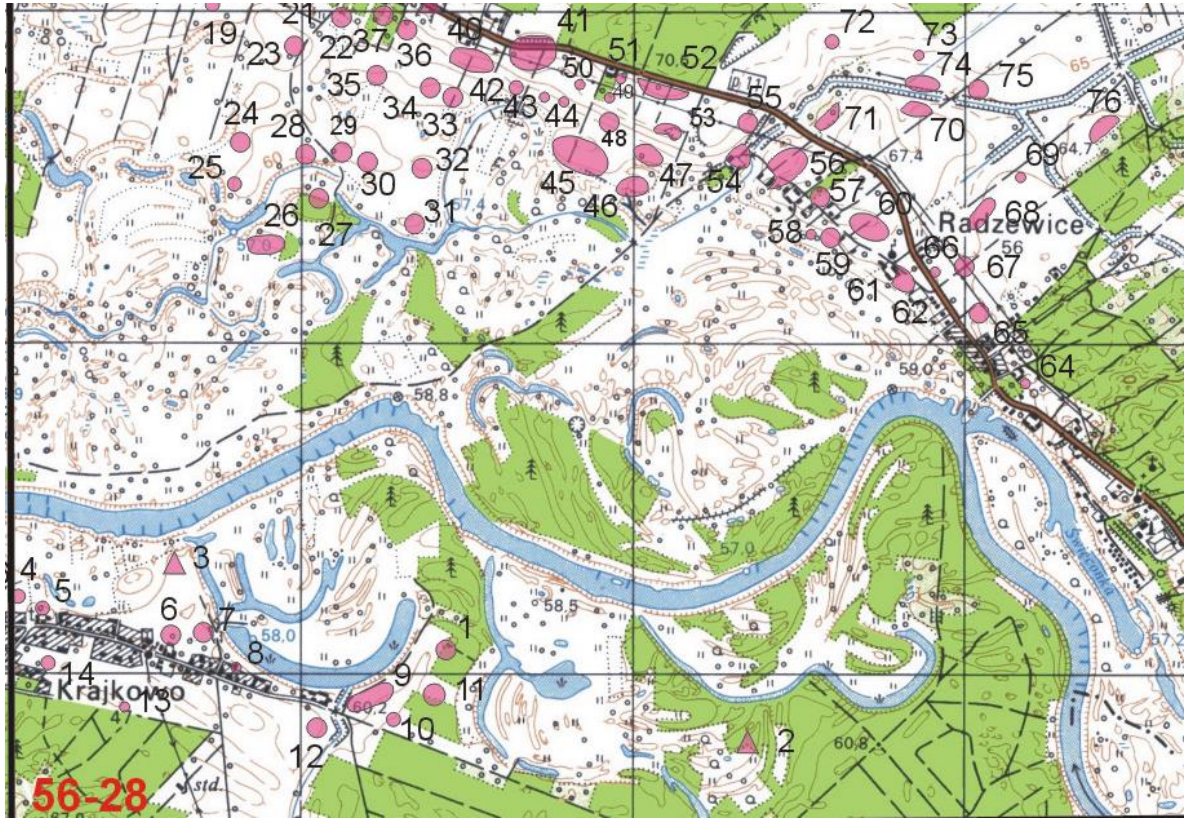

4. Adres:

AZP 56-28/9

stanowisko w miejscowości nr 30

5. Przynależność administracyjna

województwo: wielkopolskie

powiat: poznański

gmina: Mosina

6. Formy ochrony: ustalenia ochrony w miejscowym planie zagospodarowania przestrzennego albo w decyzji o ustaleniu lokalizacji inwestycji celu publicznego, decyzji o warunkach zabudowy, decyzji o zezwoleniu na realizację inwestycji drogowej, decyzji o ustaleniu lokalizacji linii kolejowej lub decyzji o zezwoleniu na realizację inwestycji w zakresie lotniska użytku publicznego.

7. Opracowanie karty: 31.08.2015 r.

GEZ	KARTA ADRESOWA GMINNEJ EWIDENCJI ZABYTKÓW	3. Miejscowość: KRAJKOWO

252. Nazwa:	2. Czas powstania:
ślad osadniczy	?

8. Fotografia z opisem wskazującym orientację albo mapa z zaznaczonym stanowiskiem archeologicznym

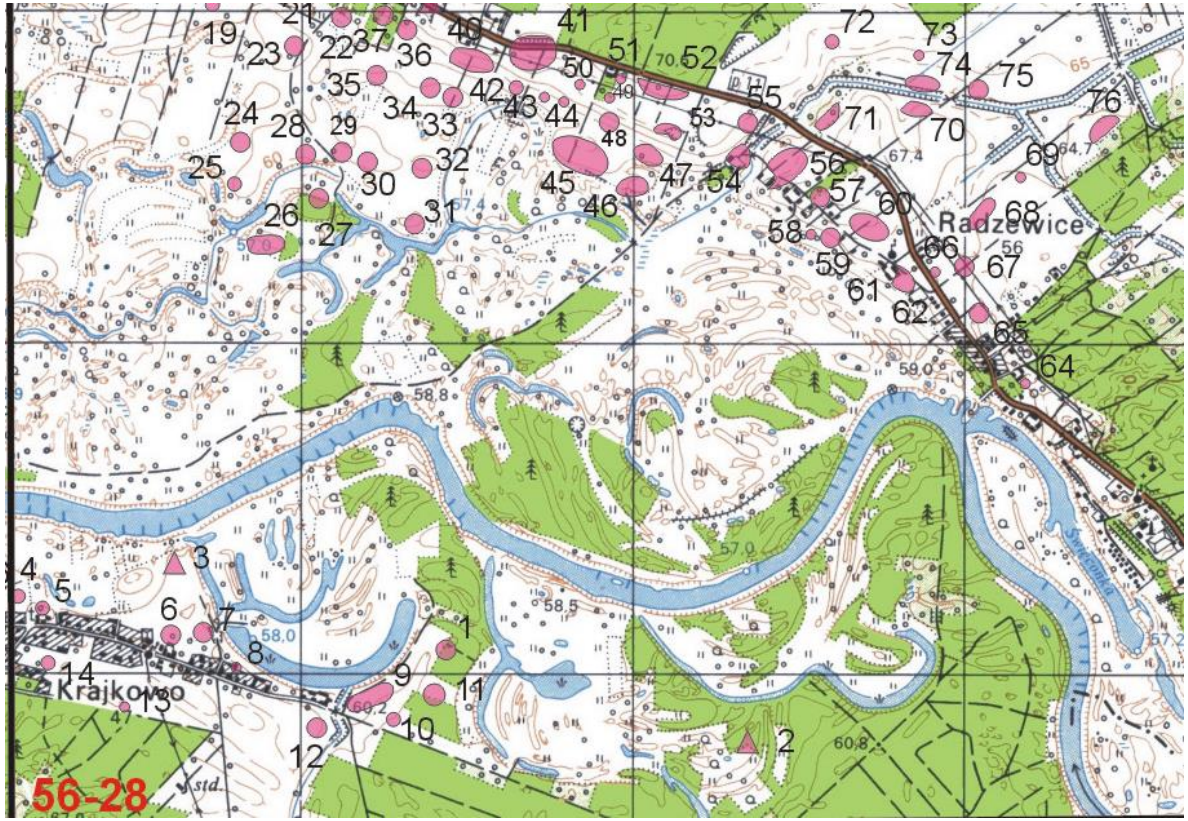

4. Adres:

AZP 56-28/10

stanowisko w miejscowości nr 31

5. Przynależność administracyjna

województwo: wielkopolskie

powiat: poznański

gmina: Mosina

6. Formy ochrony: ustalenia ochrony w miejscowym planie zagospodarowania przestrzennego albo w decyzji o ustaleniu lokalizacji inwestycji celu publicznego, decyzji o warunkach zabudowy, decyzji o zezwoleniu na realizację inwestycji drogowej, decyzji o ustaleniu lokalizacji linii kolejowej lub decyzji o zezwoleniu na realizację inwestycji w zakresie lotniska użytku publicznego.

7. Opracowanie karty: 31.08.2015 r.

GEZ	KARTA ADRESOWA GMINNEJ EWIDENCJI ZABYTKÓW	3. Miejscowość: KRAJKOWO

253. Nazwa:
punkt osadniczy
osada

2. Czas powstania:
Wczesny brąz
Kultura przeworska

8. Fotografia z opisem wskazującym orientację albo mapa z zaznaczonym stanowiskiem archeologicznym

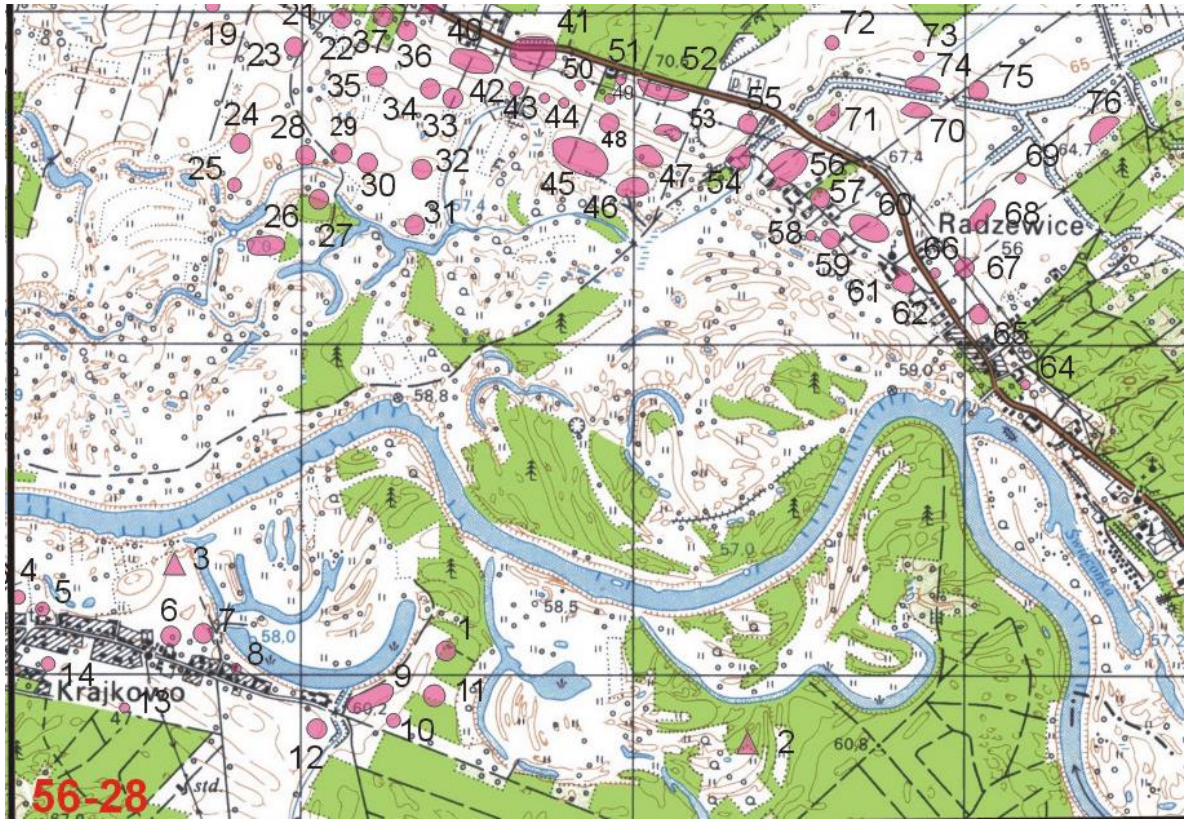

4. Adres:

AZP 56-28/11

stanowisko w miejscowości nr 32

5. Przynależność administracyjna

województwo: wielkopolskie

powiat: poznański

gmina: Mosina

6. Formy ochrony: ustalenia ochrony w miejscowym planie zagospodarowania przestrzennego albo w decyzji o ustaleniu lokalizacji inwestycji celu publicznego, decyzji o warunkach zabudowy, decyzji o zezwoleniu na realizację inwestycji drogowej, decyzji o ustaleniu lokalizacji linii kolejowej lub decyzji o zezwoleniu na realizację inwestycji w zakresie lotniska użytku publicznego.

7. Opracowanie karty: 31.08.2015 r.

GEZ	KARTA ADRESOWA GMINNEJ EWIDENCJI ZABYTKÓW	3. Miejscowość: KRAJKOWO

254. Nazwa:
punkt osadniczy
punkt osadniczy
ślad osadniczy

2. Czas powstania:
Kultura pucharów lejkowatych
Kultura przeworska
Późne średniowiecze

8. Fotografia z opisem wskazującym orientację albo mapa z zaznaczonym stanowiskiem archeologicznym

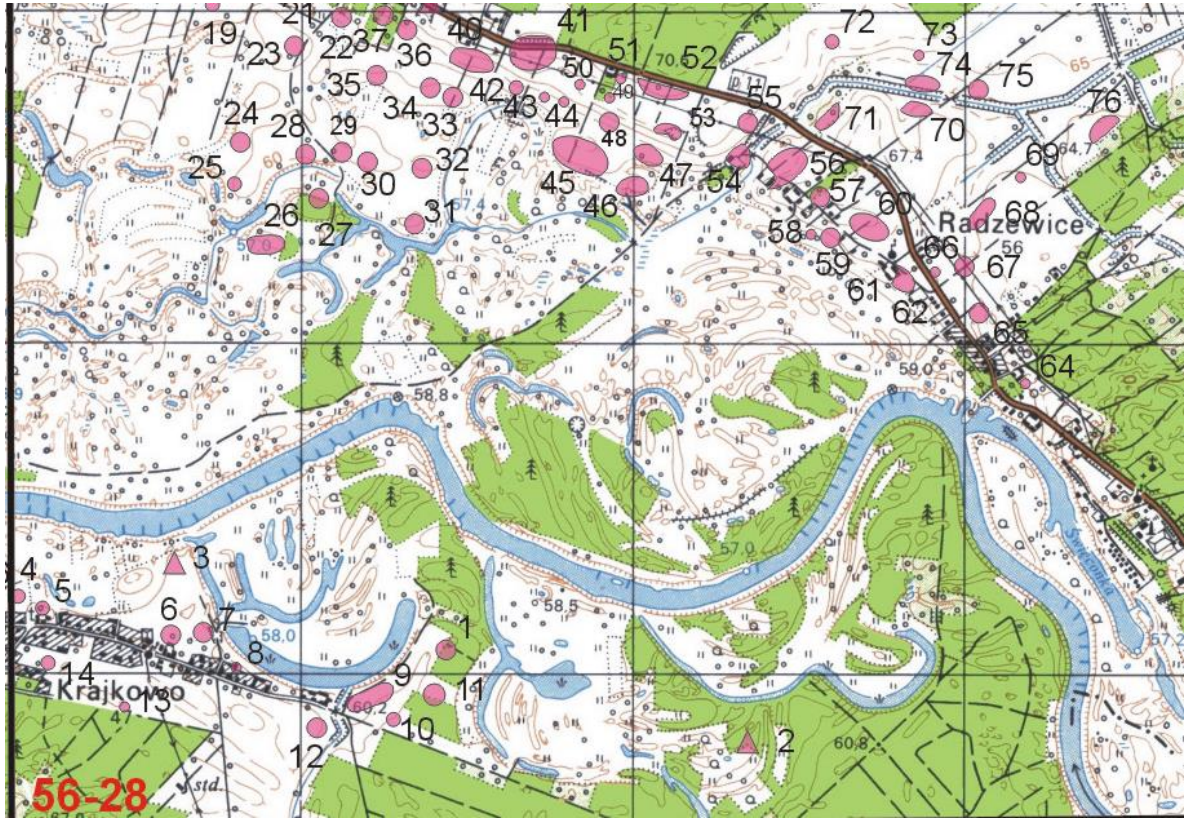

4. Adres:

AZP 56-28/12

stanowisko w miejscowości nr 33

5. Przynależność administracyjna

województwo: wielkopolskie

powiat: poznański

gmina: Mosina

6. Formy ochrony: ustalenia ochrony w miejscowym planie zagospodarowania przestrzennego albo w decyzji o ustaleniu lokalizacji inwestycji celu publicznego, decyzji o warunkach zabudowy, decyzji o zezwoleniu na realizację inwestycji drogowej, decyzji o ustaleniu lokalizacji linii kolejowej lub decyzji o zezwoleniu na realizację inwestycji w zakresie lotniska użytku publicznego.

7. Opracowanie karty: 31.08.2015 r.

GEZ	KARTA ADRESOWA GMINNEJ EWIDENCJI ZABYTKÓW	3. Miejscowość: KRAJKOWO

255. Nazwa:	2. Czas powstania:
ślad osadniczy	Kultura łużycka

8. Fotografia z opisem wskazującym orientację albo mapa z zaznaczonym stanowiskiem archeologicznym

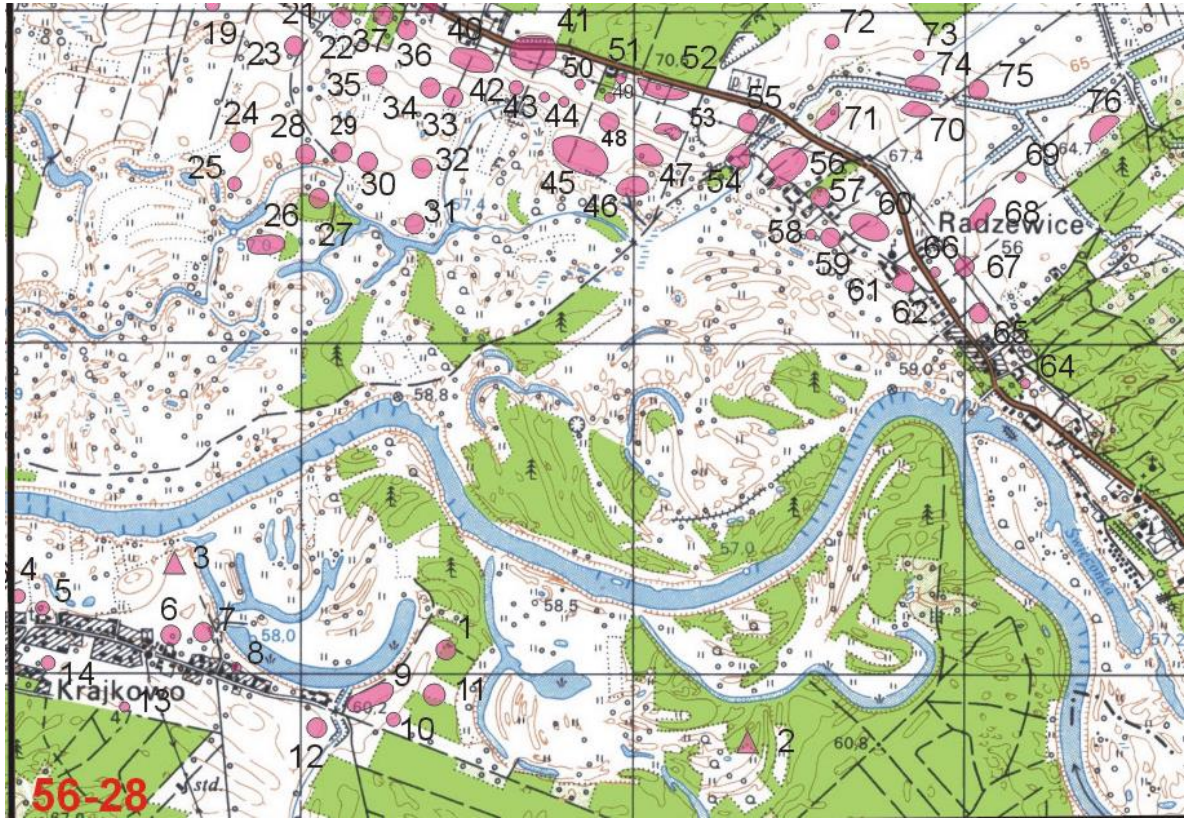

4. Adres:

AZP 56-28/13

stanowisko w miejscowości nr 34

5. Przynależność administracyjna

województwo: wielkopolskie

powiat: poznański

gmina: Mosina

6. Formy ochrony: ustalenia ochrony w miejscowym planie zagospodarowania przestrzennego albo w decyzji o ustaleniu lokalizacji inwestycji celu publicznego, decyzji o warunkach zabudowy, decyzji o zezwoleniu na realizację inwestycji drogowej, decyzji o ustaleniu lokalizacji linii kolejowej lub decyzji o zezwoleniu na realizację inwestycji w zakresie lotniska użytku publicznego.

7. Opracowanie karty: 31.08.2015 r.

GEZ	KARTA ADRESOWA GMINNEJ EWIDENCJI ZABYTKÓW	3. Miejscowość: KRAJKOWO

256. Nazwa:	2. Czas powstania:
ślad osadniczy	Mezolit-Neolit

8. Fotografia z opisem wskazującym orientację albo mapa z zaznaczonym stanowiskiem archeologicznym

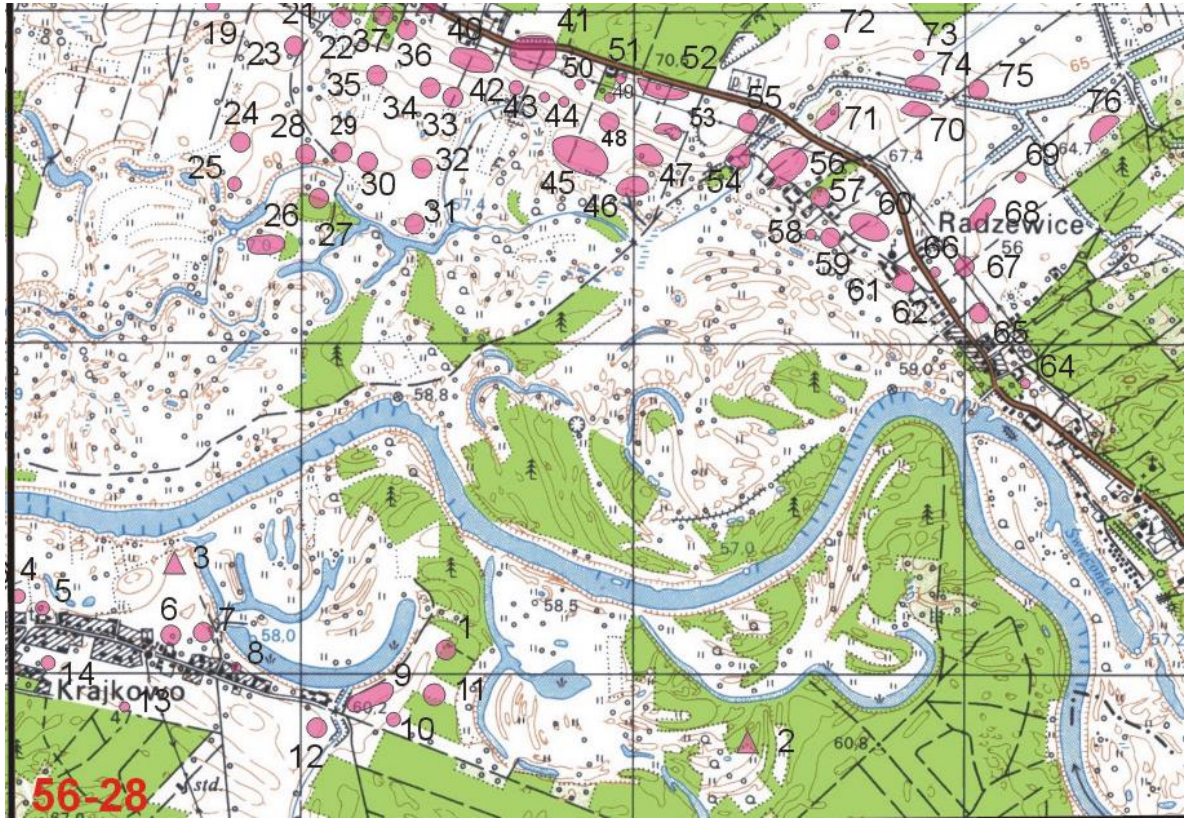

4. Adres:

AZP 56-28/14

stanowisko w miejscowości nr 35

5. Przynależność administracyjna

województwo: wielkopolskie

powiat: poznański

gmina: Mosina

6. Formy ochrony: ustalenia ochrony w miejscowym planie zagospodarowania przestrzennego albo w decyzji o ustaleniu lokalizacji inwestycji celu publicznego, decyzji o warunkach zabudowy, decyzji o zezwoleniu na realizację inwestycji drogowej, decyzji o ustaleniu lokalizacji linii kolejowej lub decyzji o zezwoleniu na realizację inwestycji w zakresie lotniska użytku publicznego.

7. Opracowanie karty: 31.08.2015 r.

GEZ	KARTA ADRESOWA GMINNEJ EWIDENCJI ZABYTKÓW	3. Miejscowość: KRAJKOWO

13. Nazwa:	2. Czas powstania:
ślad osadniczy ślad osadniczy ślad osadniczy ślad osadniczy punkt osadniczy	Pradzieje Kultura przeworska Kultura pucharów lejkowatych Wczesne średniowiecze Okres nowożytny

8. Fotografia z opisem wskazującym orientację albo mapa z zaznaczonym stanowiskiem archeologicznym

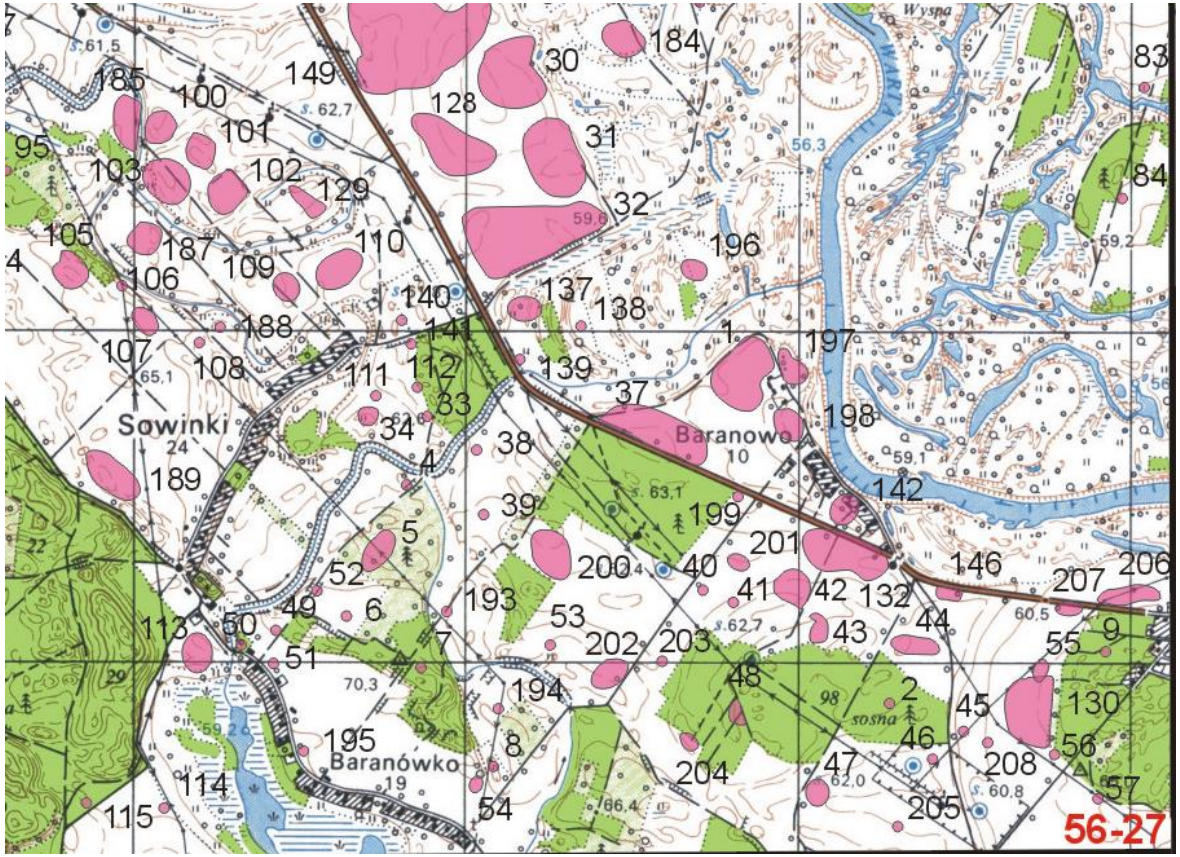

4. Adres:

AZP 56-27/55

stanowisko w miejscowości nr 8

5. Przynależność administracyjna

województwo: wielkopolskie

powiat: poznański

gmina: Mosina

6. Formy ochrony: ustalenia ochrony w miejscowym planie zagospodarowania przestrzennego albo w decyzji o ustaleniu lokalizacji inwestycji celu publicznego, decyzji o warunkach zabudowy, decyzji o zezwoleniu na realizację inwestycji drogowej, decyzji o ustaleniu lokalizacji linii kolejowej lub decyzji o zezwoleniu na realizację inwestycji w zakresie lotniska użytku publicznego.

7. Opracowanie karty: 31.08.2015 r.

GEZ	KARTA ADRESOWA GMINNEJ EWIDENCJI ZABYTKÓW	3. Miejscowość: KRAJKOWO

14. Nazwa:	2. Czas powstania:
ślad osadniczy ślad osadniczy	Kultura pucharów lejkowatych Kultura łużycka

8. Fotografia z opisem wskazującym orientację albo mapa z zaznaczonym stanowiskiem archeologicznym

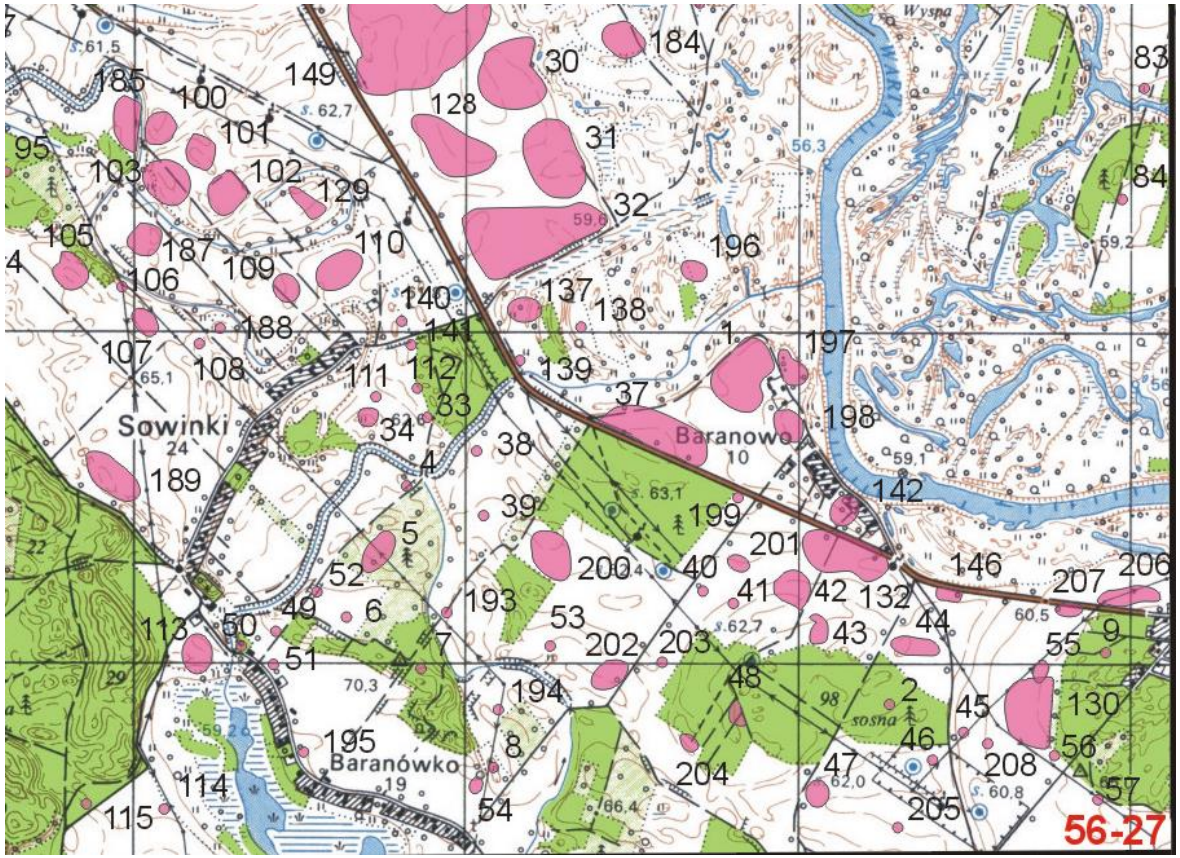

4. Adres:

AZP 56-27/56

stanowisko w miejscowości nr 9

5. Przynależność administracyjna

województwo: wielkopolskie

powiat: poznański

gmina: Mosina

6. Formy ochrony: ustalenia ochrony w miejscowym planie zagospodarowania przestrzennego albo w decyzji o ustaleniu lokalizacji inwestycji celu publicznego, decyzji o warunkach zabudowy, decyzji o zezwoleniu na realizację inwestycji drogowej, decyzji o ustaleniu lokalizacji linii kolejowej lub decyzji o zezwoleniu na realizację inwestycji w zakresie lotniska użytku publicznego.

7. Opracowanie karty: 31.08.2015 r.

GEZ	KARTA ADRESOWA GMINNEJ EWIDENCJI ZABYTKÓW	3. Miejscowość: KRAJKOWO

15. Nazwa:	2. Czas powstania:
ślad osadniczy	Kultura przeworska

8. Fotografia z opisem wskazującym orientację albo mapa z zaznaczonym stanowiskiem archeologicznym

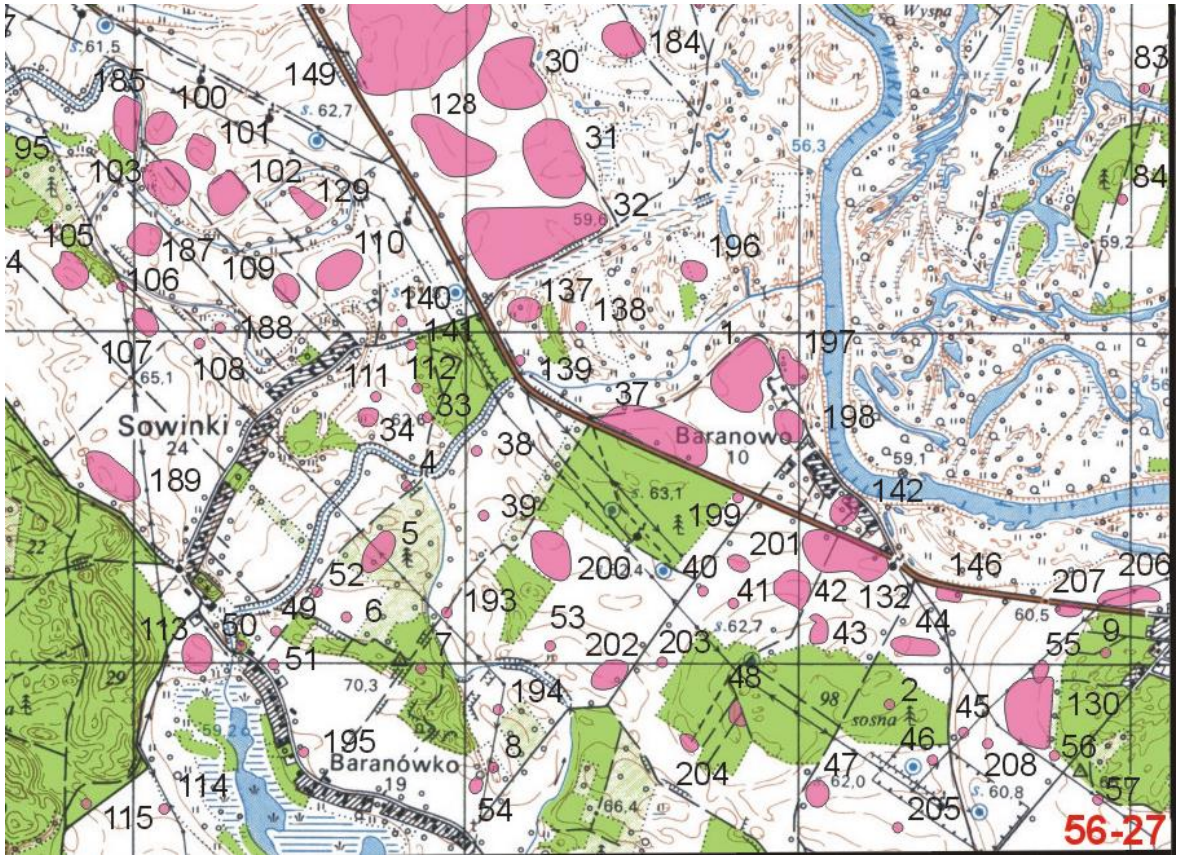

4. Adres:

AZP 56-27/57

stanowisko w miejscowości nr 10

5. Przynależność administracyjna

województwo: wielkopolskie

powiat: poznański

gmina: Mosina

6. Formy ochrony: ustalenia ochrony w miejscowym planie zagospodarowania przestrzennego albo w decyzji o ustaleniu lokalizacji inwestycji celu publicznego, decyzji o warunkach zabudowy, decyzji o zezwoleniu na realizację inwestycji drogowej, decyzji o ustaleniu lokalizacji linii kolejowej lub decyzji o zezwoleniu na realizację inwestycji w zakresie lotniska użytku publicznego.

7. Opracowanie karty: 31.08.2015 r.

GEZ	KARTA ADRESOWA GMINNEJ EWIDENCJI ZABYTKÓW	3. Miejscowość: KRAJKOWO

16. Nazwa:	2. Czas powstania:
ślad osadniczy ślad osadniczy	Kultura pucharów lejkowatych Wczesne średniowiecze

8. Fotografia z opisem wskazującym orientację albo mapa z zaznaczonym stanowiskiem archeologicznym

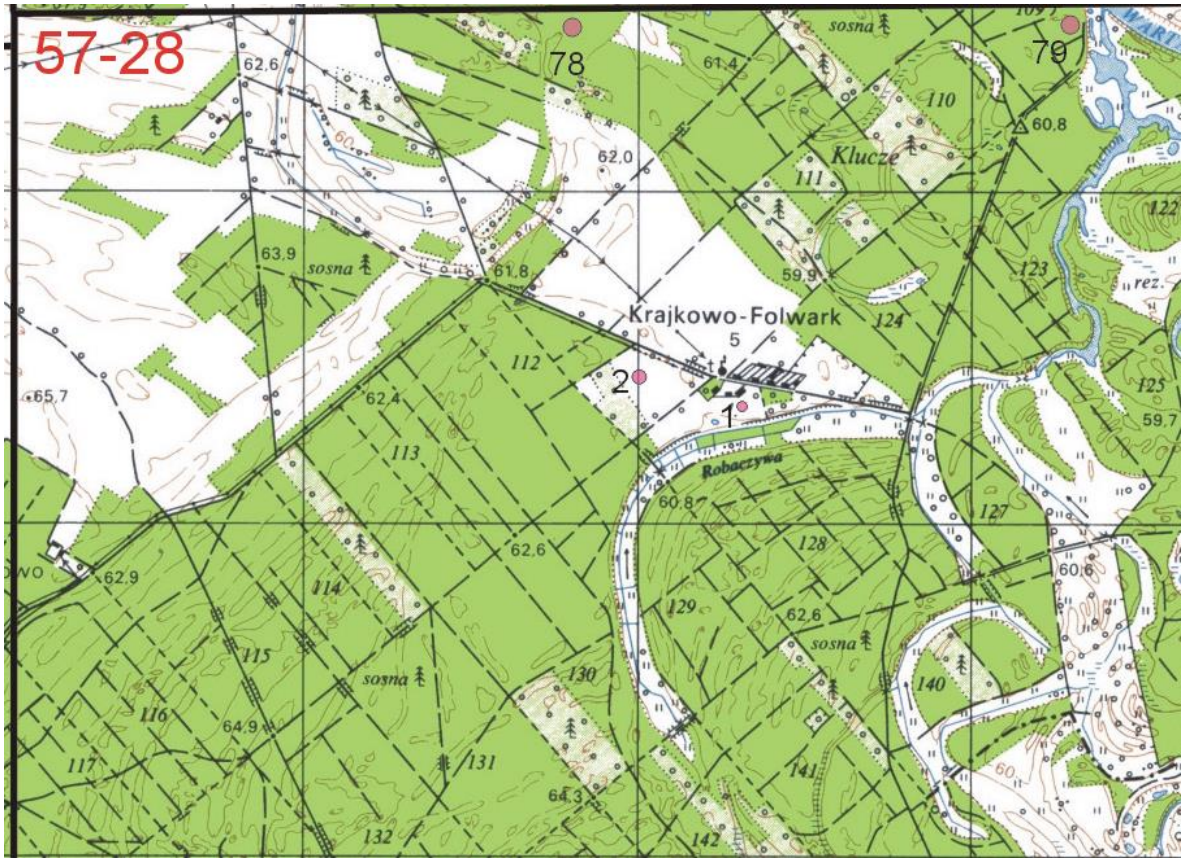

4. Adres:

AZP 57-28/78

stanowisko w miejscowości nr 54

5. Przynależność administracyjna

województwo: wielkopolskie

powiat: poznański

gmina: Mosina

6. Formy ochrony: ustalenia ochrony w miejscowym planie zagospodarowania przestrzennego albo w decyzji o ustaleniu lokalizacji inwestycji celu publicznego, decyzji o warunkach zabudowy, decyzji o zezwoleniu na realizację inwestycji drogowej, decyzji o ustaleniu lokalizacji linii kolejowej lub decyzji o zezwoleniu na realizację inwestycji w zakresie lotniska użytku publicznego.

7. Opracowanie karty: 31.08.2015 r.

GEZ	KARTA ADRESOWA GMINNEJ EWIDENCJI ZABYTKÓW	3. Miejscowość: KRAJKOWO

17. Nazwa:	2. Czas powstania:
punkt osadniczy	XVIII-XIX w.

8. Fotografia z opisem wskazującym orientację albo mapa z zaznaczonym stanowiskiem archeologicznym

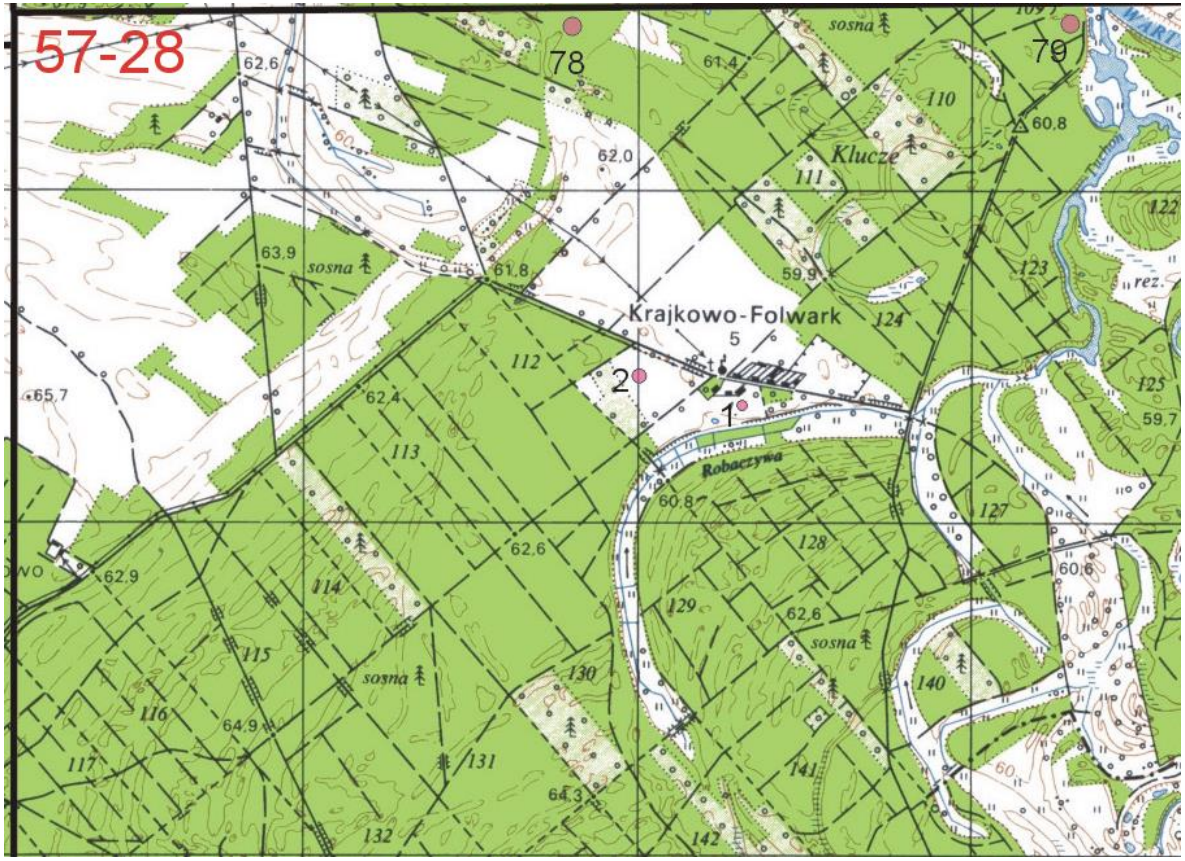

4. Adres:

AZP 57-28/79

stanowisko w miejscowości nr 55

5. Przynależność administracyjna

województwo: wielkopolskie

powiat: poznański

gmina: Mosina

6. Formy ochrony: ustalenia ochrony w miejscowym planie zagospodarowania przestrzennego albo w decyzji o ustaleniu lokalizacji inwestycji celu publicznego, decyzji o warunkach zabudowy, decyzji o zezwoleniu na realizację inwestycji drogowej, decyzji o ustaleniu lokalizacji linii kolejowej lub decyzji o zezwoleniu na realizację inwestycji w zakresie lotniska użytku publicznego.

7. Opracowanie karty: 31.08.2015 r.

GEZ	KARTA ADRESOWA GMINNEJ EWIDENCJI ZABYTKÓW	3. Miejscowość: KRAJKOWO

18. Nazwa:	2. Czas powstania:
osada punkt osadniczy punkt osadniczy osada punkt osadniczy	Kultura pucharów lejkowatych Kultura przeworska Wczesne średniowiecze faza E Późne średniowiecze-okres nowożytny Okres nowożytny

8. Fotografia z opisem wskazującym orientację albo mapa z zaznaczonym stanowiskiem archeologicznym

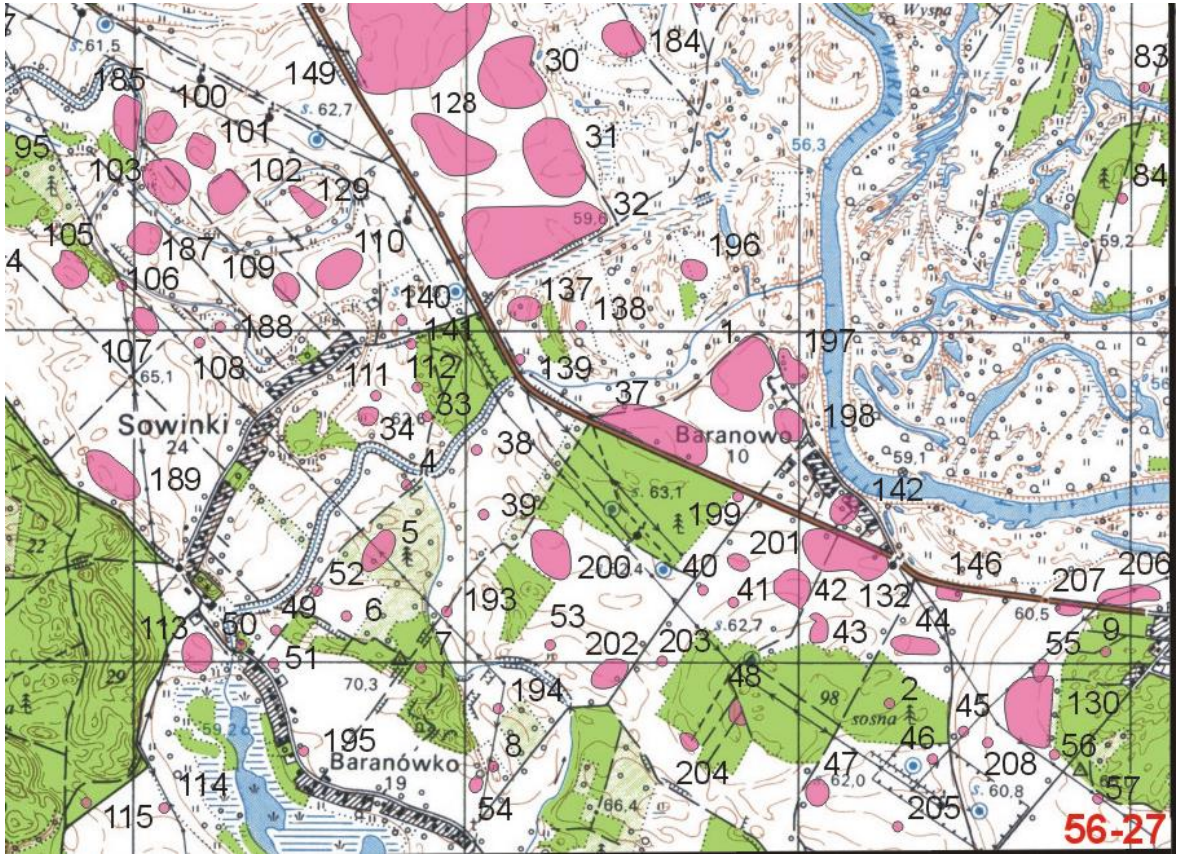

4. Adres:

AZP 56-27/130

stanowisko w miejscowości nr 42

5. Przynależność administracyjna

województwo: wielkopolskie

powiat: poznański

gmina: Mosina

6. Formy ochrony: ustalenia ochrony w miejscowym planie zagospodarowania przestrzennego albo w decyzji o ustaleniu lokalizacji inwestycji celu publicznego, decyzji o warunkach zabudowy, decyzji o zezwoleniu na realizację inwestycji drogowej, decyzji o ustaleniu lokalizacji linii kolejowej lub decyzji o zezwoleniu na realizację inwestycji w zakresie lotniska użytku publicznego.

7. Opracowanie karty: 31.08.2015 r.
Antoni Maria Niedźwiecki

GEZ	KARTA ADRESOWA GMINNEJ EWIDENCJI ZABYTKÓW	3. Miejscowość: KRAJKOWO

24. Nazwa:
punkt osadniczy

2. Czas powstania:
Kultura przeworska

8. Fotografia z opisem wskazującym orientację albo mapa z zaznaczonym stanowiskiem archeologicznym

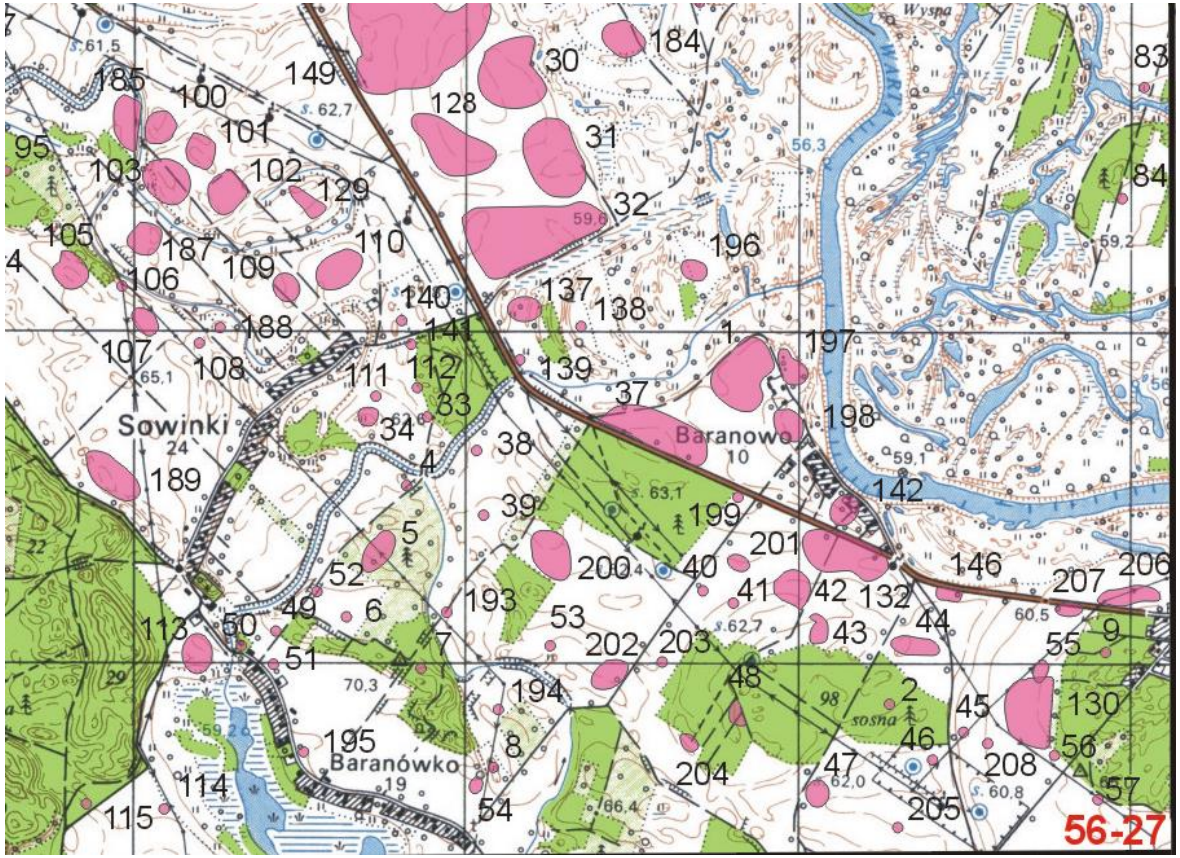

4. Adres:

AZP 56-27/146

stanowisko w miejscowości nr 44

5. Przynależność administracyjna

województwo: wielkopolskie

powiat: poznański

gmina: Mosina

6. Formy ochrony: ustalenia ochrony w miejscowym planie zagospodarowania przestrzennego albo w decyzji o ustaleniu lokalizacji inwestycji celu publicznego, decyzji o warunkach zabudowy, decyzji o zezwoleniu na realizację inwestycji drogowej, decyzji o ustaleniu lokalizacji linii kolejowej lub decyzji o zezwoleniu na realizację inwestycji w zakresie lotniska użytku publicznego.

7. Opracowanie karty: 31.08.2015 r.

GEZ	KARTA ADRESOWA GMINNEJ EWIDENCJI ZABYTKÓW	3. Miejscowość: KRAJKOWO

25. Nazwa:	2. Czas powstania:
punkt osadniczy ślad osadniczy	Kultura łużycka Okres nowożytny

8. Fotografia z opisem wskazującym orientację albo mapa z zaznaczonym stanowiskiem archeologicznym

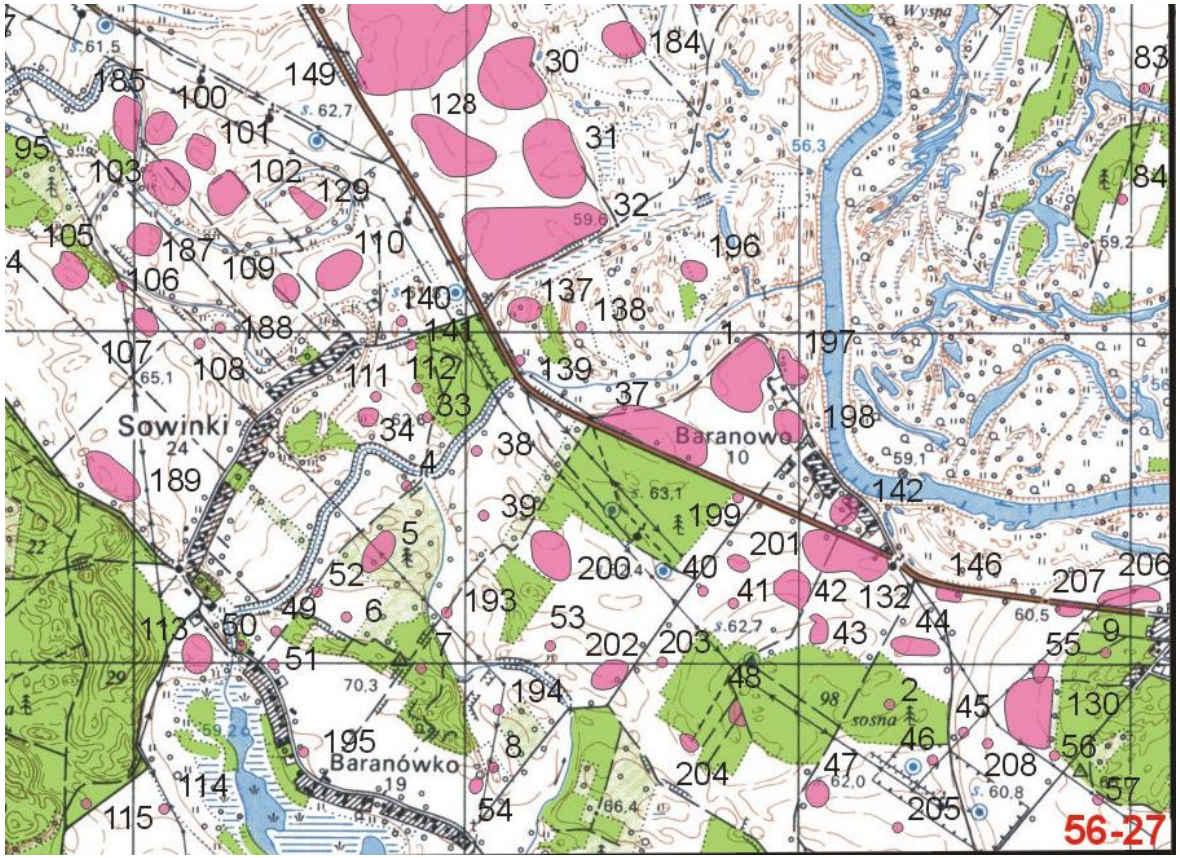

4. Adres:

AZP 56-27/206

stanowisko w miejscowości nr 56

5. Przynależność administracyjna

województwo: wielkopolskie

powiat: poznański

gmina: Mosina

6. Formy ochrony: ustalenia ochrony w miejscowym planie zagospodarowania przestrzennego albo w decyzji o ustaleniu lokalizacji inwestycji celu publicznego, decyzji o warunkach zabudowy, decyzji o zezwoleniu na realizację inwestycji drogowej, decyzji o ustaleniu lokalizacji linii kolejowej lub decyzji o zezwoleniu na realizację inwestycji w zakresie lotniska użytku publicznego.

7. Opracowanie karty: 31.08.2015 r.

GEZ	KARTA ADRESOWA GMINNEJ EWIDENCJI ZABYTKÓW	3. Miejscowość: KRAJKOWO

26. Nazwa:
osada

2. Czas powstania:
Okres nowożytny

8. Fotografia z opisem wskazującym orientację albo mapa z zaznaczonym stanowiskiem archeologicznym

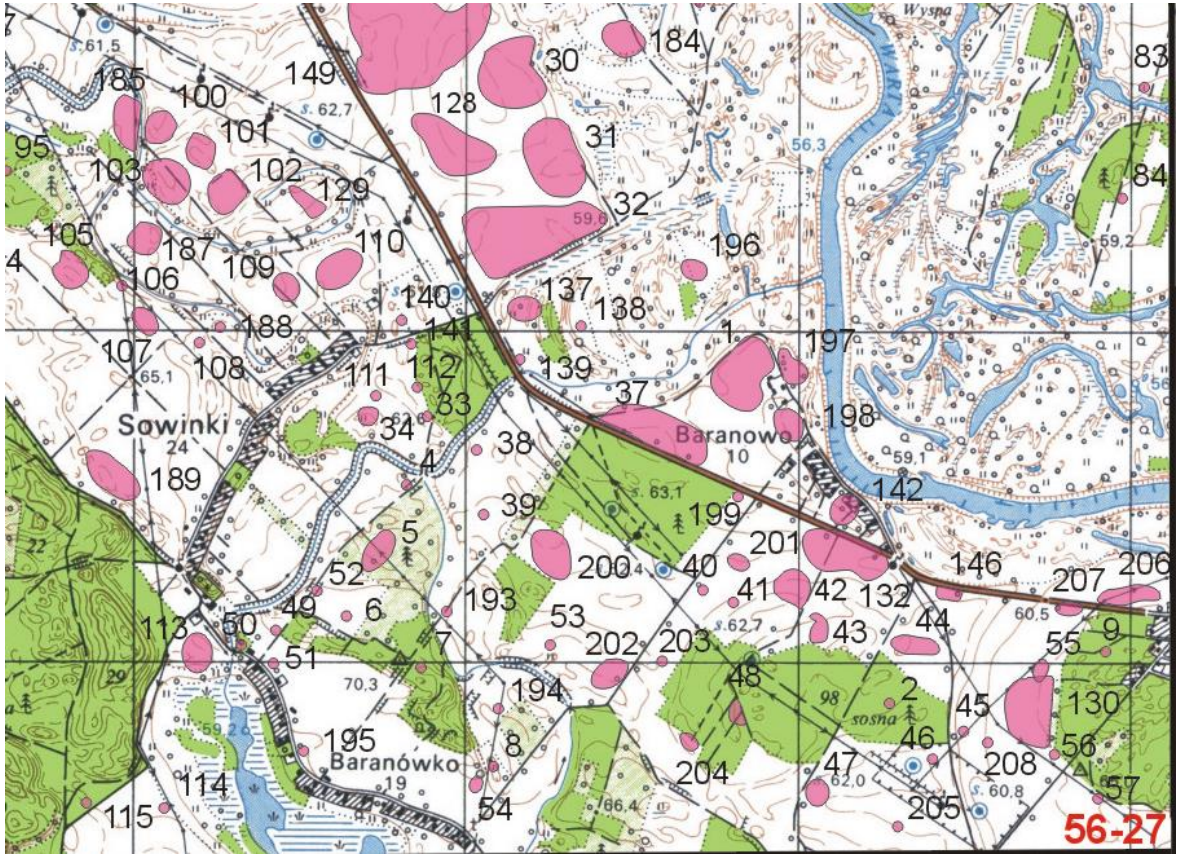

4. Adres:

AZP 56-27/207

stanowisko w miejscowości nr 57

5. Przynależność administracyjna

województwo: wielkopolskie

powiat: poznański

gmina: Mosina

6. Formy ochrony: ustalenia ochrony w miejscowym planie zagospodarowania przestrzennego albo w decyzji o ustaleniu lokalizacji inwestycji celu publicznego, decyzji o warunkach zabudowy, decyzji o zezwoleniu na realizację inwestycji drogowej, decyzji o ustaleniu lokalizacji linii kolejowej lub decyzji o zezwoleniu na realizację inwestycji w zakresie lotniska użytku publicznego.

7. Opracowanie karty: 31.08.2015 r.

GEZ	KARTA ADRESOWA GMINNEJ EWIDENCJI ZABYTKÓW	3. Miejscowość: KRAJKOWO

1. Nazwa:	2. Czas powstania:
ślad osadniczy ślad osadniczy	Kultura świderska Okres nowożytny

8. Fotografia z opisem wskazującym orientację albo mapa z zaznaczonym stanowiskiem archeologicznym

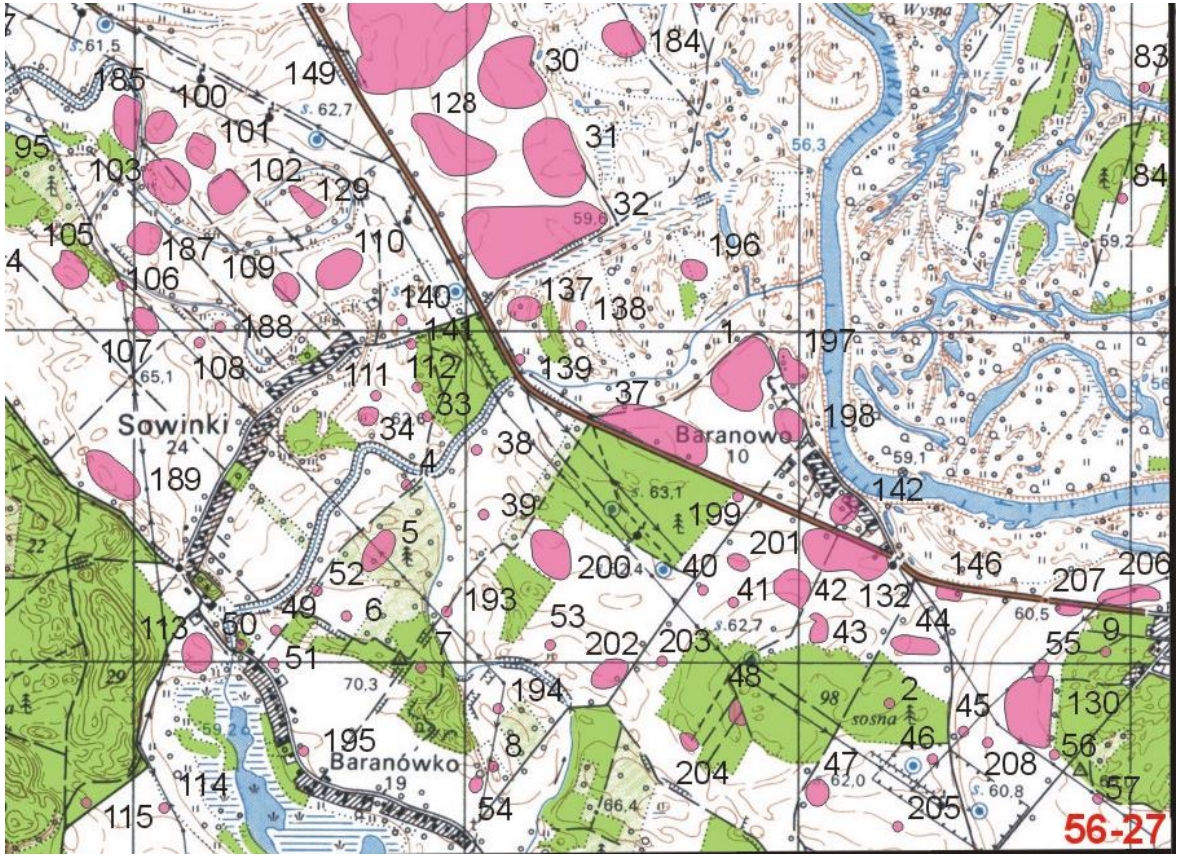

4. Adres:

AZP 56-27/208

stanowisko w miejscowości nr 58

5. Przynależność administracyjna

województwo: wielkopolskie

powiat: poznański

gmina: Mosina

6. Formy ochrony: ustalenia ochrony w miejscowym planie zagospodarowania przestrzennego albo w decyzji o ustaleniu lokalizacji inwestycji celu publicznego, decyzji o warunkach zabudowy, decyzji o zezwoleniu na realizację inwestycji drogowej, decyzji o ustaleniu lokalizacji linii kolejowej lub decyzji o zezwoleniu na realizację inwestycji w zakresie lotniska użytku publicznego.

7. Opracowanie karty: 31.08.2015 r.

GEZ	KARTA ADRESOWA GMINNEJ EWIDENCJI ZABYTKÓW	3. Miejscowość: KROSINKO

2. Nazwa:	2. Czas powstania:
punkt osadniczy	Epoka kamienia
ślad osadniczy	Neolit
punkt osadniczy	Kultura łużycka
punkt osadniczy	Wczesne średniowiecze faza EF
ślad osadniczy	Późne średniowiecze
ślad osadniczy	Okres nowożytny

8. Fotografia z opisem wskazującym orientację albo mapa z zaznaczonym stanowiskiem archeologicznym

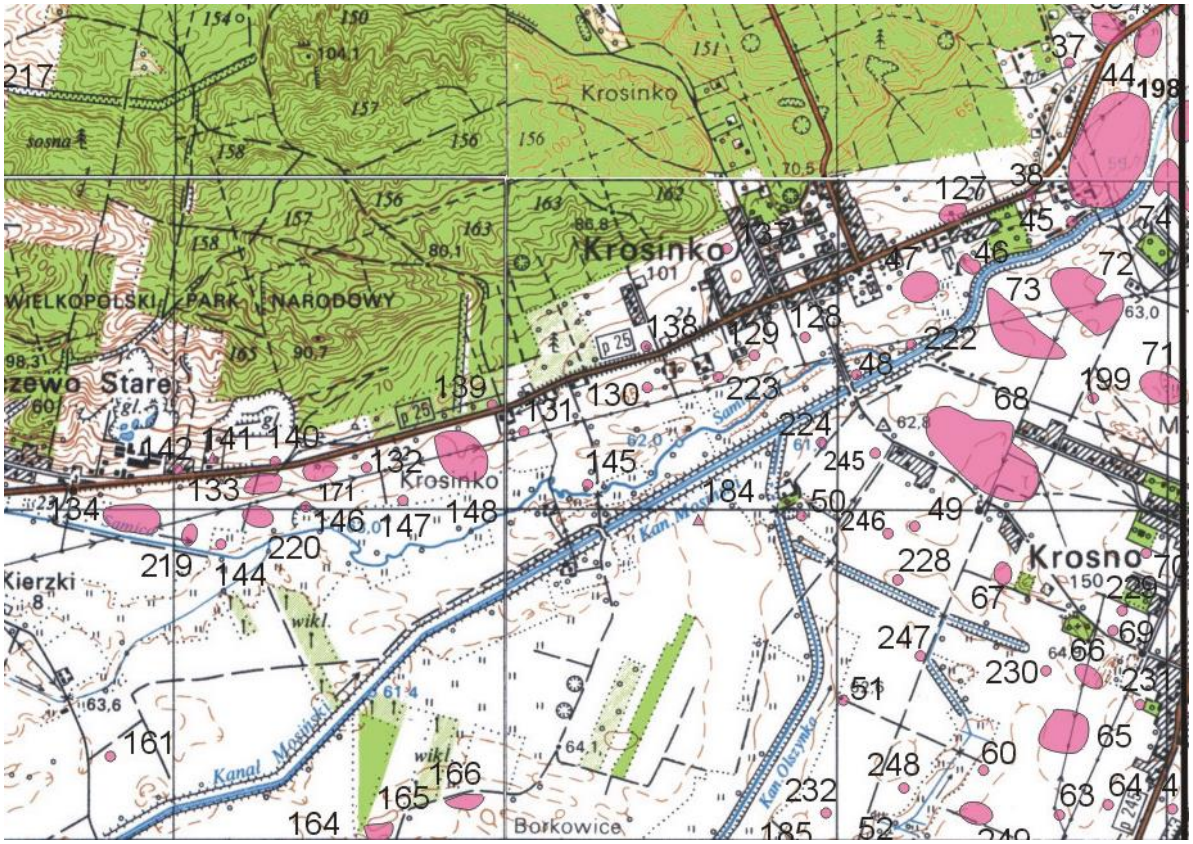

4. Adres:

AZP 56-26/38

stanowisko w miejscowości nr 3

5. Przynależność administracyjna

województwo: wielkopolskie

powiat: poznański

gmina: Mosina

6. Formy ochrony: ustalenia ochrony w miejscowym planie zagospodarowania przestrzennego albo w decyzji o ustaleniu lokalizacji inwestycji celu publicznego, decyzji o warunkach zabudowy, decyzji o zezwoleniu na realizację inwestycji drogowej, decyzji o ustaleniu lokalizacji linii kolejowej lub decyzji o zezwoleniu na realizację inwestycji w zakresie lotniska użytku publicznego.

7. Opracowanie karty: 31.08.2015 r.

GEZ	KARTA ADRESOWA GMINNEJ EWIDENCJI ZABYTKÓW	3. Miejscowość: KROSINKO

3. Nazwa:	2. Czas powstania:
ślad osadniczy	Kultura łużycka
ślad osadniczy	Wczesne średniowiecze
ślad osadniczy	Późne średniowiecze
punkt osadniczy	?

8. Fotografia z opisem wskazującym orientację albo mapa z zaznaczonym stanowiskiem archeologicznym

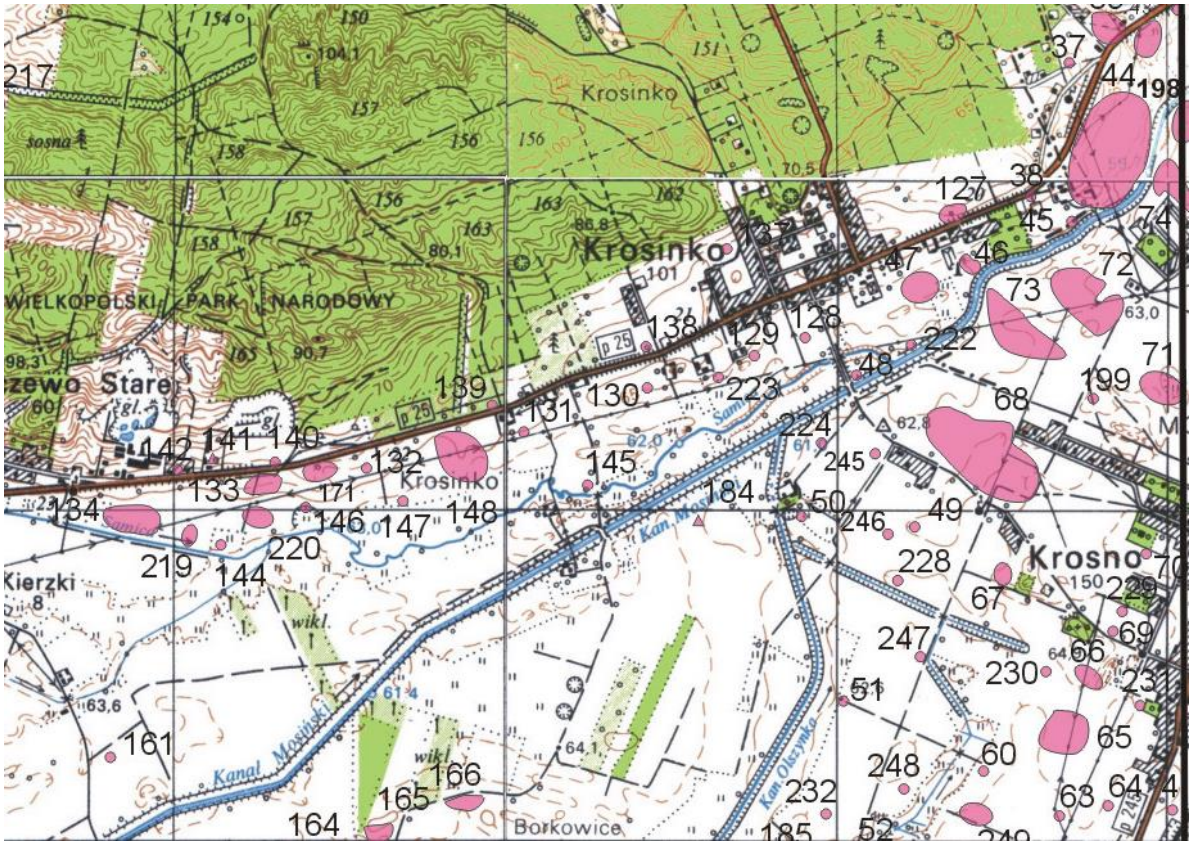

4. Adres:

AZP 56-26/45

stanowisko w miejscowości nr 4

5. Przynależność administracyjna

województwo: wielkopolskie

powiat: poznański

gmina: Mosina

6. Formy ochrony: ustalenia ochrony w miejscowym planie zagospodarowania przestrzennego albo w decyzji o ustaleniu lokalizacji inwestycji celu publicznego, decyzji o warunkach zabudowy, decyzji o zezwoleniu na realizację inwestycji drogowej, decyzji o ustaleniu lokalizacji linii kolejowej lub decyzji o zezwoleniu na realizację inwestycji w zakresie lotniska użytku publicznego.

7. Opracowanie karty: 31.08.2015 r.

GEZ	KARTA ADRESOWA GMINNEJ EWIDENCJI ZABYTKÓW	3. Miejscowość: KROSINKO

4. Nazwa:	2. Czas powstania:
osada ślad osadniczy	Kultura przeworska średniowiecze/okres nowożytny

8. Fotografia z opisem wskazującym orientację albo mapa z zaznaczonym stanowiskiem archeologicznym

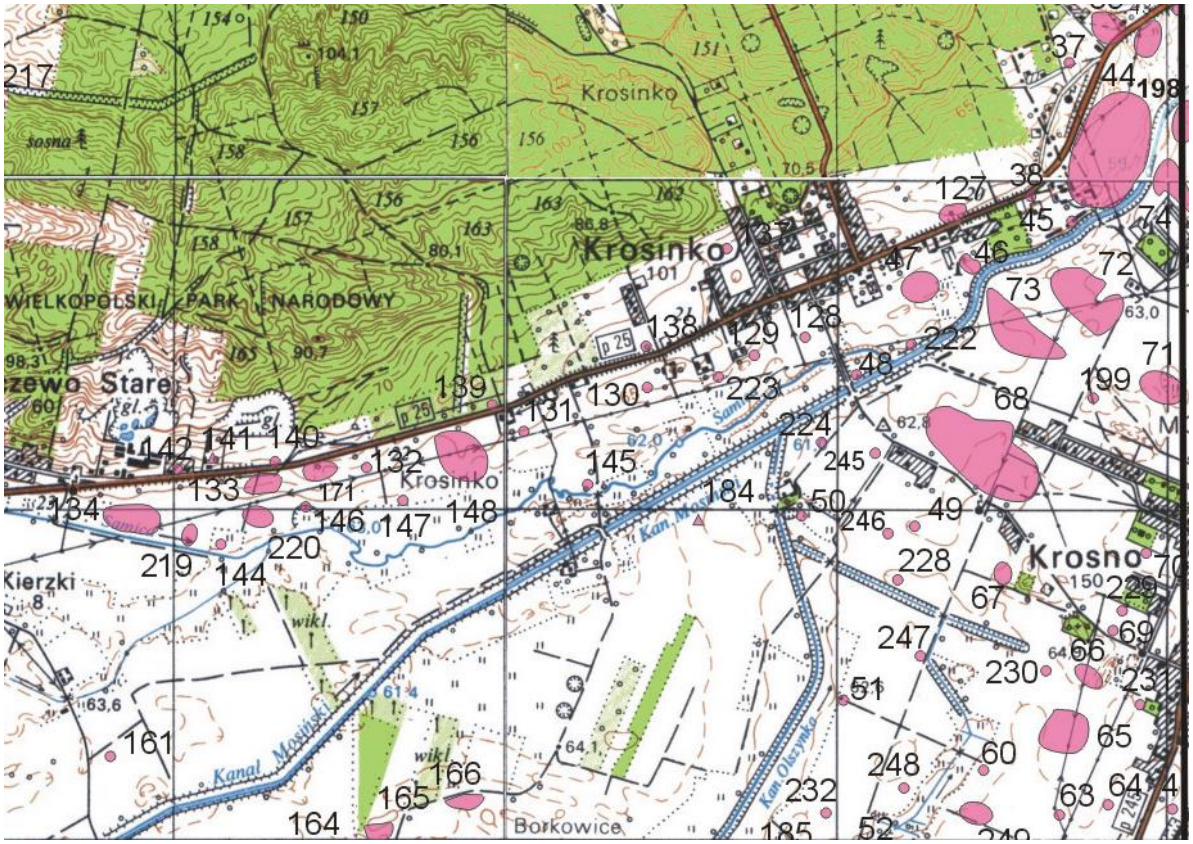

4. Adres:

AZP 56-26/46

stanowisko w miejscowości nr 5

5. Przynależność administracyjna

województwo: wielkopolskie

powiat: poznański

gmina: Mosina

6. Formy ochrony: ustalenia ochrony w miejscowym planie zagospodarowania przestrzennego albo w decyzji o ustaleniu lokalizacji inwestycji celu publicznego, decyzji o warunkach zabudowy, decyzji o zezwoleniu na realizację inwestycji drogowej, decyzji o ustaleniu lokalizacji linii kolejowej lub decyzji o zezwoleniu na realizację inwestycji w zakresie lotniska użytku publicznego.

7. Opracowanie karty: 31.08.2015 r.

GEZ	KARTA ADRESOWA GMINNEJ EWIDENCJI ZABYTKÓW	3. Miejscowość: KROSINKO

5. Nazwa:	2. Czas powstania:
ślad osadniczy ślad osadniczy ślad osadniczy	Kultura łużycka Kultura przeworska Okres nowożytny

8. Fotografia z opisem wskazującym orientację albo mapa z zaznaczonym stanowiskiem archeologicznym

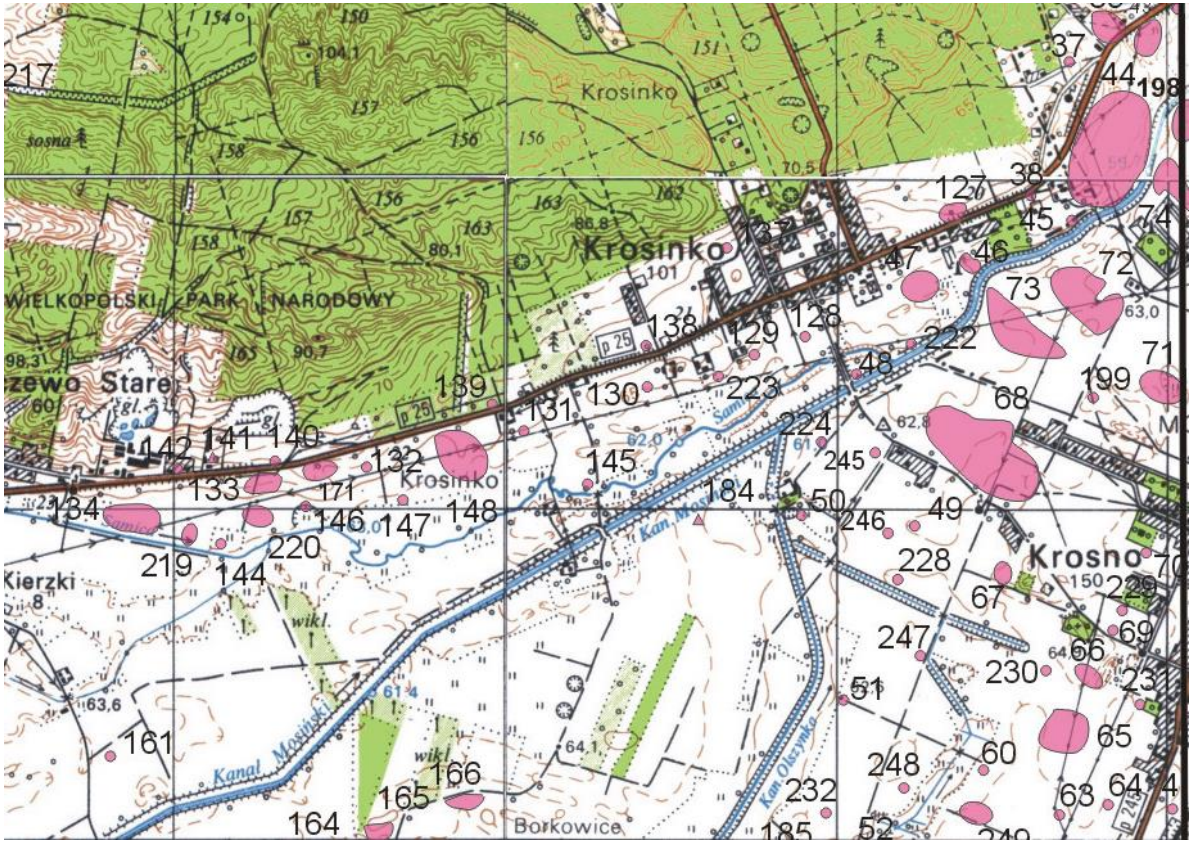

4. Adres:

AZP 56-26/47

stanowisko w miejscowości nr 6

5. Przynależność administracyjna

województwo: wielkopolskie

powiat: poznański

gmina: Mosina

6. Formy ochrony: ustalenia ochrony w miejscowym planie zagospodarowania przestrzennego albo w decyzji o ustaleniu lokalizacji inwestycji celu publicznego, decyzji o warunkach zabudowy, decyzji o zezwoleniu na realizację inwestycji drogowej, decyzji o ustaleniu lokalizacji linii kolejowej lub decyzji o zezwoleniu na realizację inwestycji w zakresie lotniska użytku publicznego.

7. Opracowanie karty: 31.08.2015 r.

GEZ	KARTA ADRESOWA GMINNEJ EWIDENCJI ZABYTKÓW	3. Miejscowość: KROSINKO

6. Nazwa:	2. Czas powstania:
ślad osadniczy	Pradzieje

8. Fotografia z opisem wskazującym orientację albo mapa z zaznaczonym stanowiskiem archeologicznym

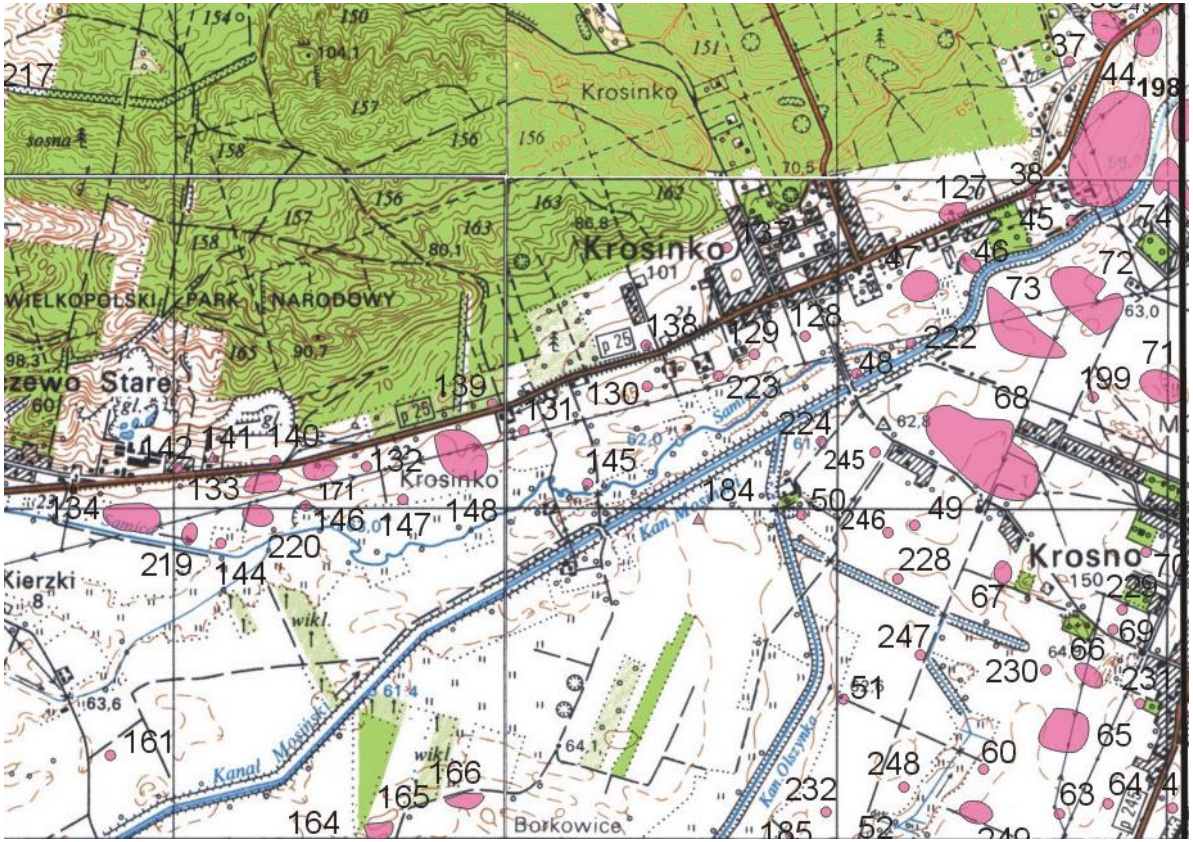

4. Adres:

AZP 56-26/48

stanowisko w miejscowości nr 7

5. Przynależność administracyjna

województwo: wielkopolskie

powiat: poznański

gmina: Mosina

6. Formy ochrony: ustalenia ochrony w miejscowym planie zagospodarowania przestrzennego albo w decyzji o ustaleniu lokalizacji inwestycji celu publicznego, decyzji o warunkach zabudowy, decyzji o zezwoleniu na realizację inwestycji drogowej, decyzji o ustaleniu lokalizacji linii kolejowej lub decyzji o zezwoleniu na realizację inwestycji w zakresie lotniska użytku publicznego.

7. Opracowanie karty: 31.08.2015 r.

GEZ	KARTA ADRESOWA GMINNEJ EWIDENCJI ZABYTKÓW	3. Miejscowość: KROSINKO

7. Nazwa:	2. Czas powstania:
ślad osadniczy	Kultura łużycka

8. Fotografia z opisem wskazującym orientację albo mapa z zaznaczonym stanowiskiem archeologicznym

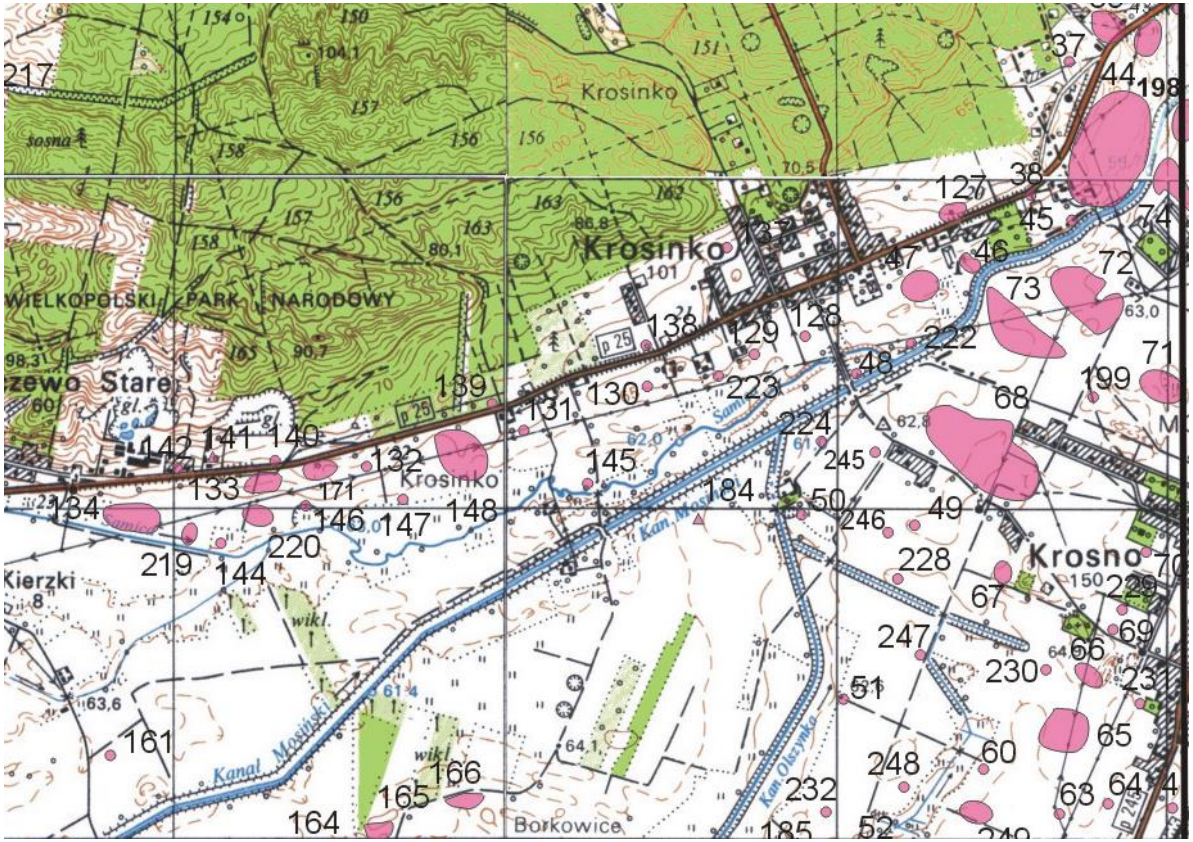

4. Adres:

AZP 56-26/49

stanowisko w miejscowości nr 20

5. Przynależność administracyjna

województwo: wielkopolskie

powiat: poznański

gmina: Mosina

6. Formy ochrony: ustalenia ochrony w miejscowym planie zagospodarowania przestrzennego albo w decyzji o ustaleniu lokalizacji inwestycji celu publicznego, decyzji o warunkach zabudowy, decyzji o zezwoleniu na realizację inwestycji drogowej, decyzji o ustaleniu lokalizacji linii kolejowej lub decyzji o zezwoleniu na realizację inwestycji w zakresie lotniska użytku publicznego.

7. Opracowanie karty: 31.08.2015 r.

GEZ	KARTA ADRESOWA GMINNEJ EWIDENCJI ZABYTKÓW	3. Miejscowość: KROSINKO

8. Nazwa:	2. Czas powstania:
punkt osadniczy	Kultura przeworska

8. Fotografia z opisem wskazującym orientację albo mapa z zaznaczonym stanowiskiem archeologicznym

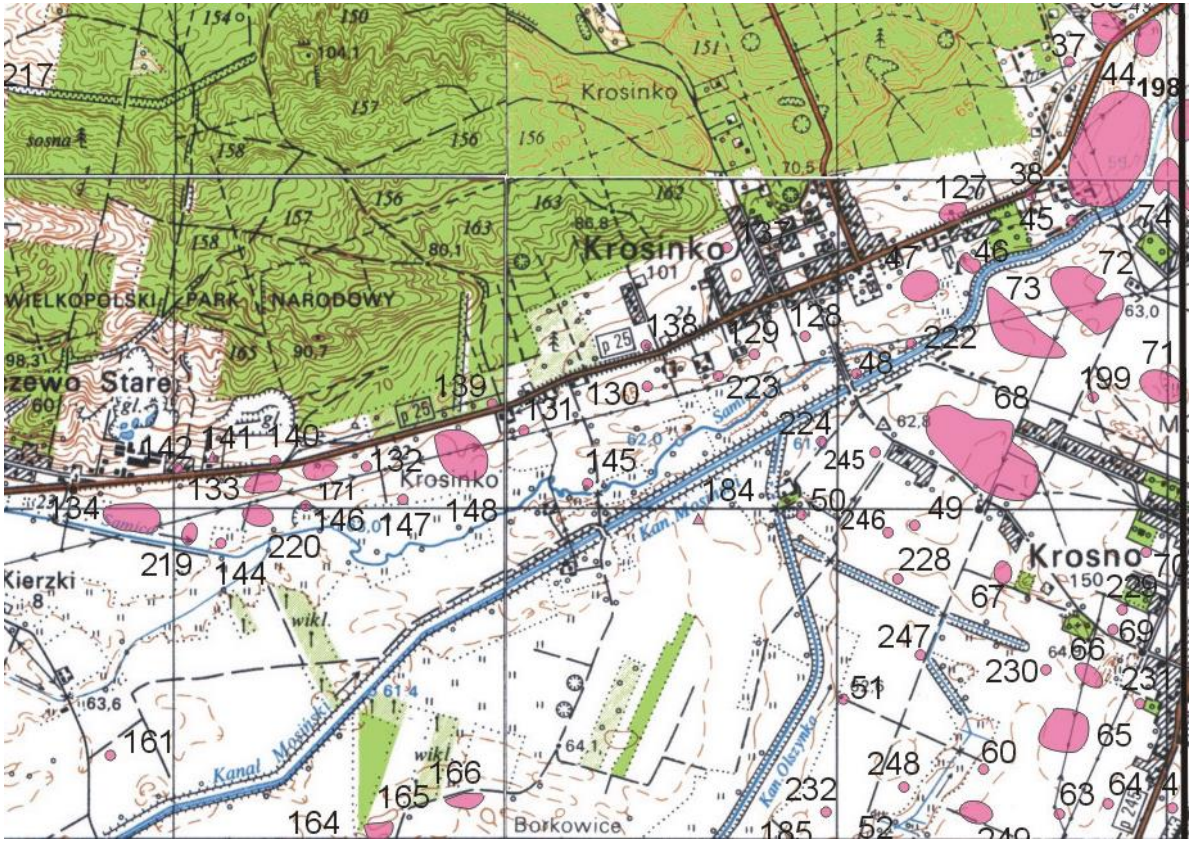

4. Adres:

AZP 56-26/50

stanowisko w miejscowości nr 21

5. Przynależność administracyjna

województwo: wielkopolskie

powiat: poznański

gmina: Mosina

6. Formy ochrony: ustalenia ochrony w miejscowym planie zagospodarowania przestrzennego albo w decyzji o ustaleniu lokalizacji inwestycji celu publicznego, decyzji o warunkach zabudowy, decyzji o zezwoleniu na realizację inwestycji drogowej, decyzji o ustaleniu lokalizacji linii kolejowej lub decyzji o zezwoleniu na realizację inwestycji w zakresie lotniska użytku publicznego.

7. Opracowanie karty: 31.08.2015 r.

GEZ	KARTA ADRESOWA GMINNEJ EWIDENCJI ZABYTKÓW	3. Miejscowość: KROSINKO

9. Nazwa:	2. Czas powstania:
ślad osadniczy	Wczesne średniowiecze faza DE

8. Fotografia z opisem wskazującym orientację albo mapa z zaznaczonym stanowiskiem archeologicznym

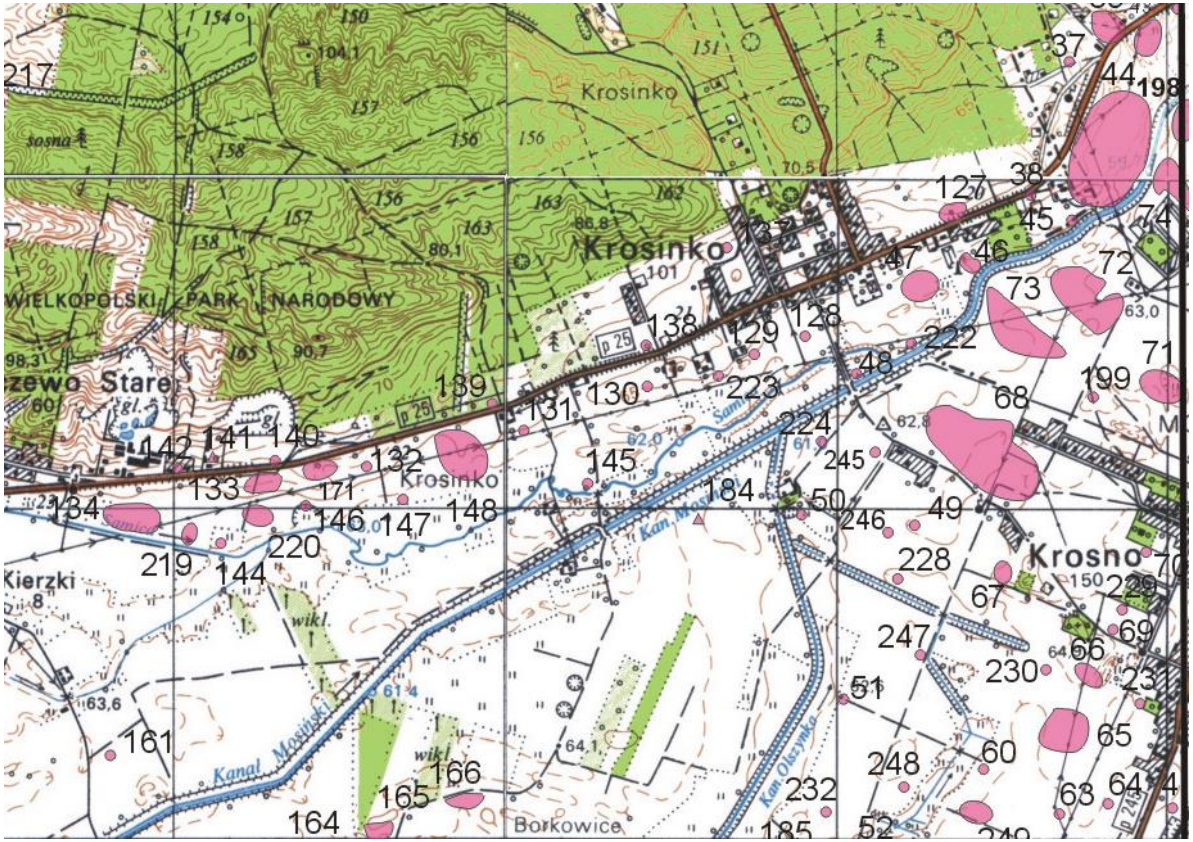

4. Adres:

AZP 56-26/127

stanowisko w miejscowości nr 22

5. Przynależność administracyjna

województwo: wielkopolskie

powiat: poznański

gmina: Mosina

6. Formy ochrony: ustalenia ochrony w miejscowym planie zagospodarowania przestrzennego albo w decyzji o ustaleniu lokalizacji inwestycji celu publicznego, decyzji o warunkach zabudowy, decyzji o zezwoleniu na realizację inwestycji drogowej, decyzji o ustaleniu lokalizacji linii kolejowej lub decyzji o zezwoleniu na realizację inwestycji w zakresie lotniska użytku publicznego.

7. Opracowanie karty: 31.08.2015 r.

GEZ	KARTA ADRESOWA GMINNEJ EWIDENCJI ZABYTKÓW	3. Miejscowość: KROSINKO

10. Nazwa:
ślad osadniczy
ślad osadniczy

2. Czas powstania:
Wczesne średniowiecze faza DE
Późne średniowiecze

8. Fotografia z opisem wskazującym orientację albo mapa z zaznaczonym stanowiskiem archeologicznym

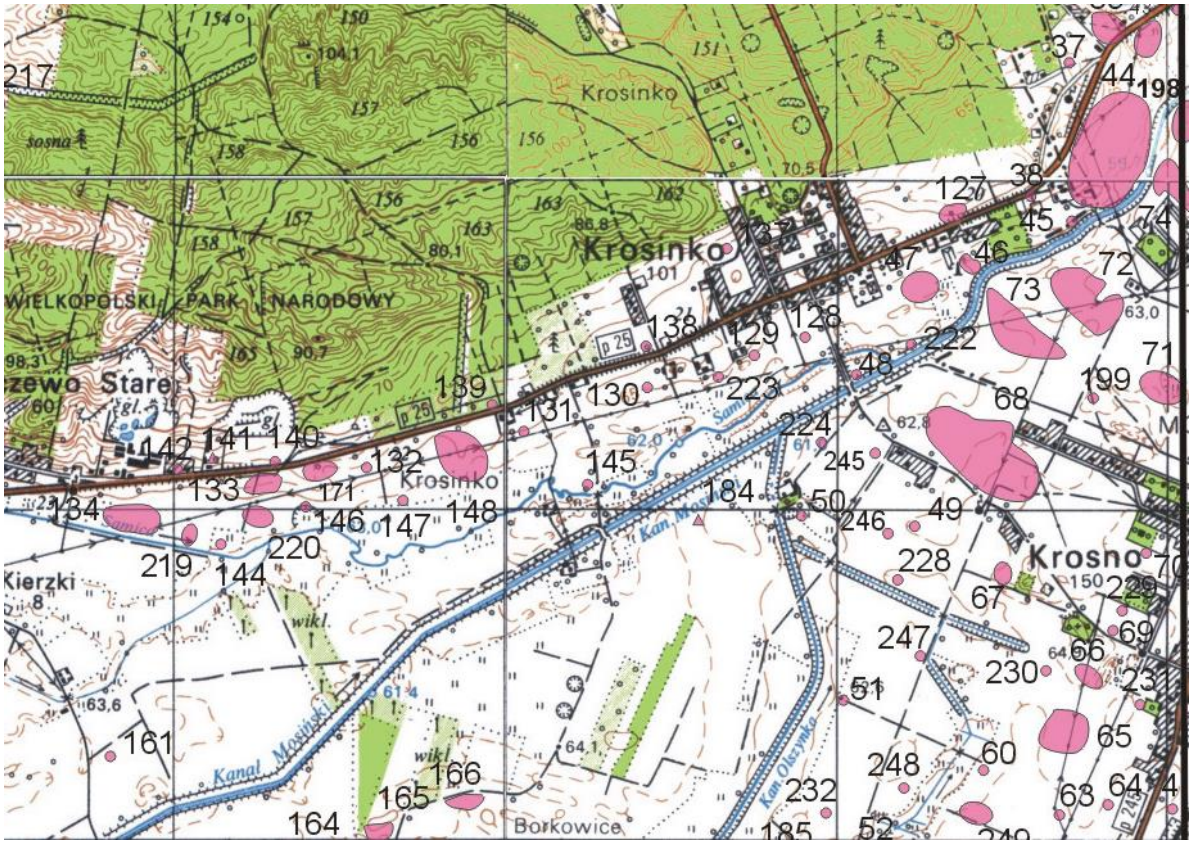

4. Adres:

AZP 56-26/128

stanowisko w miejscowości nr 8

5. Przynależność administracyjna

województwo: wielkopolskie

powiat: poznański

gmina: Mosina

6. Formy ochrony: ustalenia ochrony w miejscowym planie zagospodarowania przestrzennego albo w decyzji o ustaleniu lokalizacji inwestycji celu publicznego, decyzji o warunkach zabudowy, decyzji o zezwoleniu na realizację inwestycji drogowej, decyzji o ustaleniu lokalizacji linii kolejowej lub decyzji o zezwoleniu na realizację inwestycji w zakresie lotniska użytku publicznego.

7. Opracowanie karty: 31.08.2015 r.

GEZ	KARTA ADRESOWA GMINNEJ EWIDENCJI ZABYTKÓW	3. Miejscowość: KROSINKO

11. Nazwa:	2. Czas powstania:
ślad osadniczy	Kultura łużycka

8. Fotografia z opisem wskazującym orientację albo mapa z zaznaczonym stanowiskiem archeologicznym

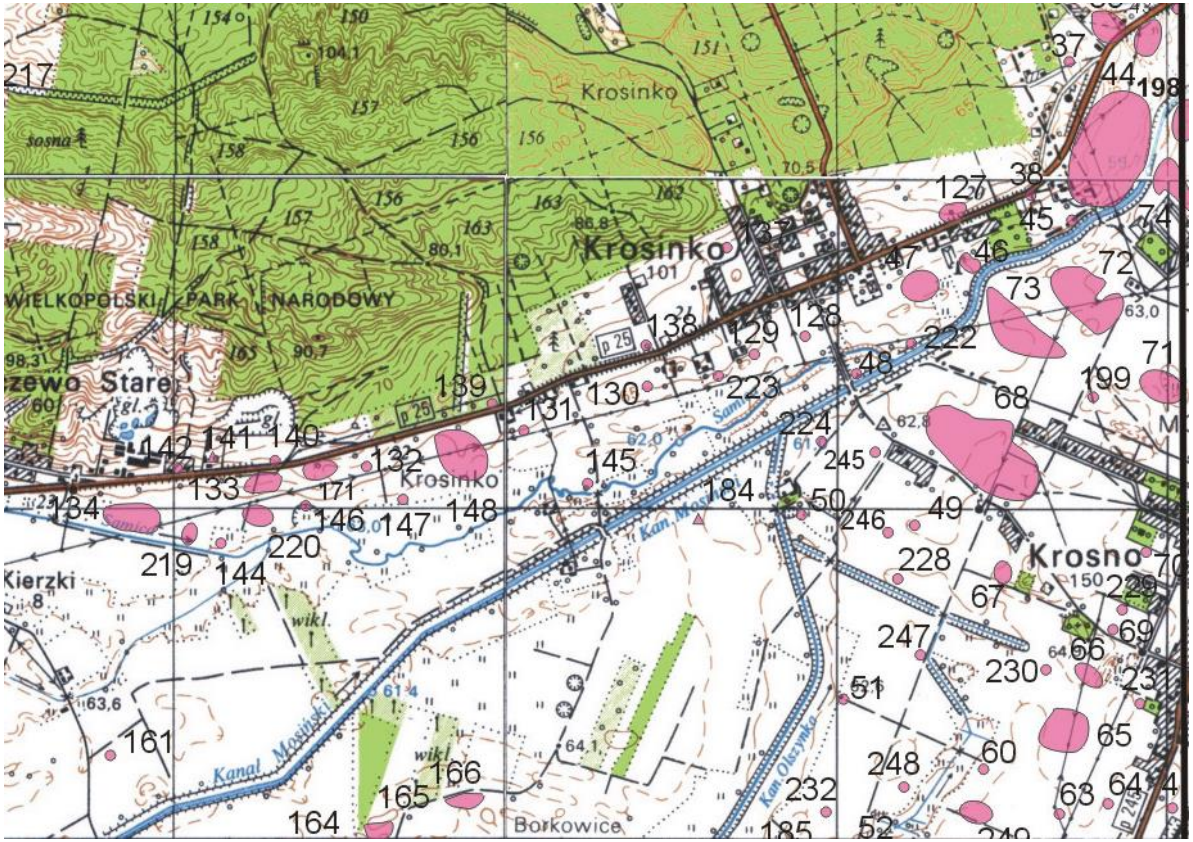

4. Adres:

AZP 56-26/129

stanowisko w miejscowości nr 9

5. Przynależność administracyjna

województwo: wielkopolskie

powiat: poznański

gmina: Mosina

6. Formy ochrony: ustalenia ochrony w miejscowym planie zagospodarowania przestrzennego albo w decyzji o ustaleniu lokalizacji inwestycji celu publicznego, decyzji o warunkach zabudowy, decyzji o zezwoleniu na realizację inwestycji drogowej, decyzji o ustaleniu lokalizacji linii kolejowej lub decyzji o zezwoleniu na realizację inwestycji w zakresie lotniska użytku publicznego.

7. Opracowanie karty: 31.08.2015 r.

GEZ	KARTA ADRESOWA GMINNEJ EWIDENCJI ZABYTKÓW	3. Miejscowość: KROSINKO

12. Nazwa:
ślad osadniczy
punkt osadniczy

2. Czas powstania:
Kultura pucharów lejkowatych
Kultura łużycka

8. Fotografia z opisem wskazującym orientację albo mapa z zaznaczonym stanowiskiem archeologicznym

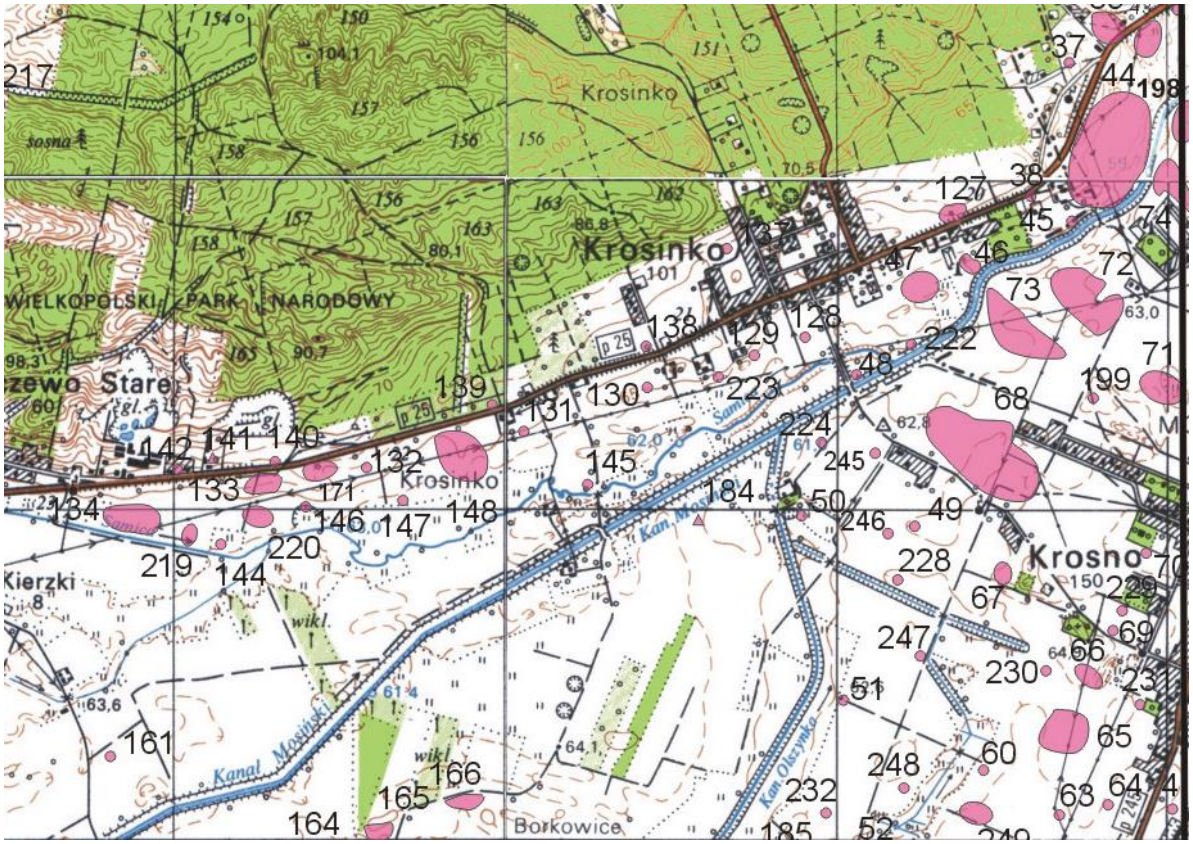

4. Adres:

AZP 56-26/130

stanowisko w miejscowości nr 10

5. Przynależność administracyjna

województwo: wielkopolskie

powiat: poznański

gmina: Mosina

6. Formy ochrony: ustalenia ochrony w miejscowym planie zagospodarowania przestrzennego albo w decyzji o ustaleniu lokalizacji inwestycji celu publicznego, decyzji o warunkach zabudowy, decyzji o zezwoleniu na realizację inwestycji drogowej, decyzji o ustaleniu lokalizacji linii kolejowej lub decyzji o zezwoleniu na realizację inwestycji w zakresie lotniska użytku publicznego.

7. Opracowanie karty: 31.08.2015 r.

GEZ	KARTA ADRESOWA GMINNEJ EWIDENCJI ZABYTKÓW	3. Miejscowość: KROSINKO

13. Nazwa:	2. Czas powstania:
ślad osadniczy	Okres nowożytny

8. Fotografia z opisem wskazującym orientację albo mapa z zaznaczonym stanowiskiem archeologicznym

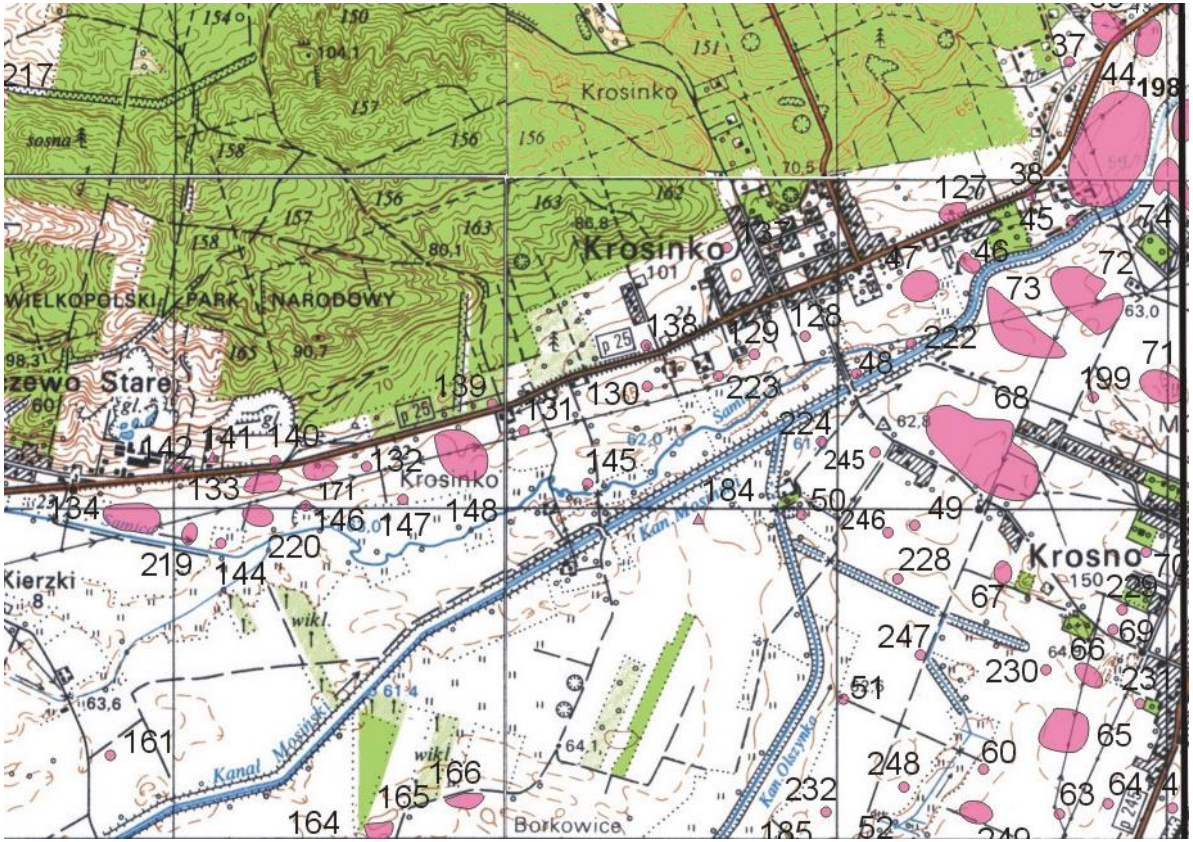

4. Adres:

AZP 56-26/131

stanowisko w miejscowości nr 11

5. Przynależność administracyjna

województwo: wielkopolskie

powiat: poznański

gmina: Mosina

6. Formy ochrony: ustalenia ochrony w miejscowym planie zagospodarowania przestrzennego albo w decyzji o ustaleniu lokalizacji inwestycji celu publicznego, decyzji o warunkach zabudowy, decyzji o zezwoleniu na realizację inwestycji drogowej, decyzji o ustaleniu lokalizacji linii kolejowej lub decyzji o zezwoleniu na realizację inwestycji w zakresie lotniska użytku publicznego.

7. Opracowanie karty: 31.08.2015 r.

GEZ	KARTA ADRESOWA GMINNEJ EWIDENCJI ZABYTKÓW	3. Miejscowość: KROSINKO

14. Nazwa:	2. Czas powstania:
ślad osadniczy ślad osadniczy ślad osadniczy	Neolit Kultura łużycka Późne średniowiecze

8. Fotografia z opisem wskazującym orientację albo mapa z zaznaczonym stanowiskiem archeologicznym

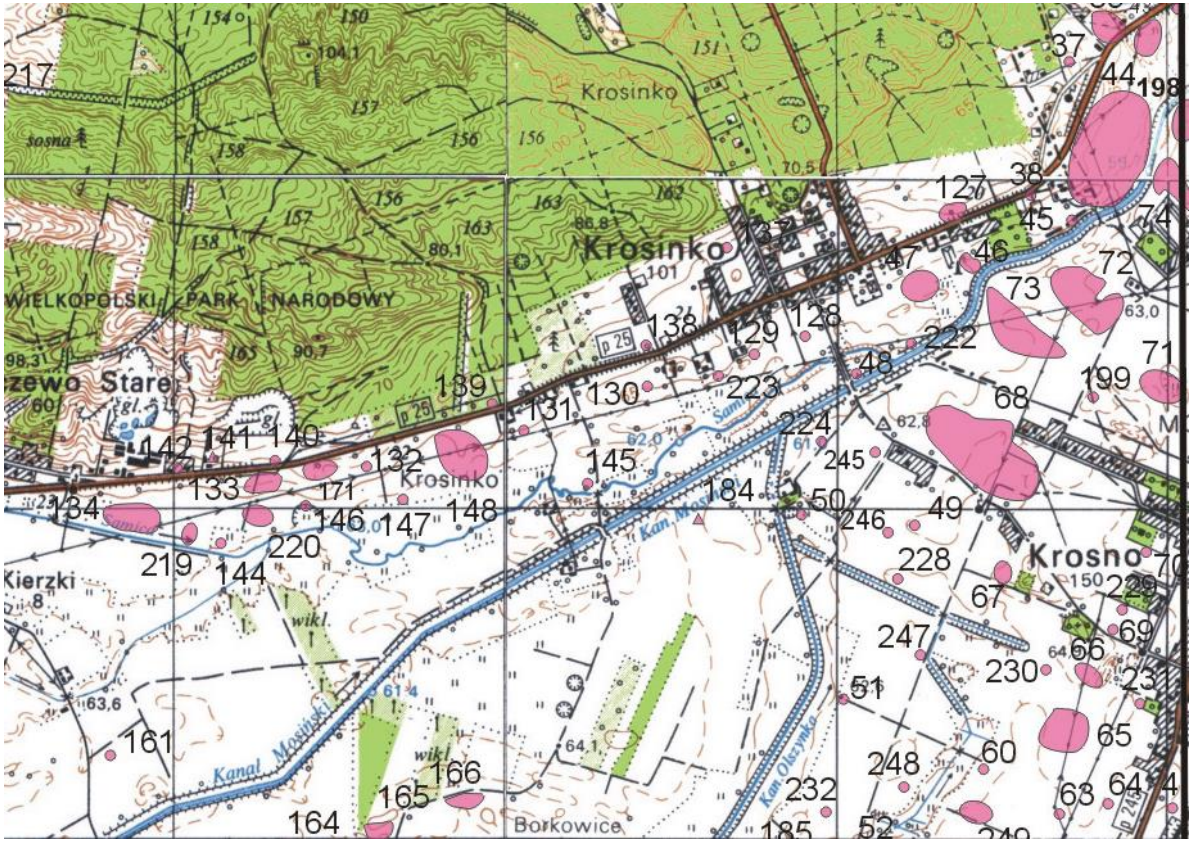

4. Adres:

AZP 56-26/132

stanowisko w miejscowości nr 12

5. Przynależność administracyjna

województwo: wielkopolskie

powiat: poznański

gmina: Mosina

6. Formy ochrony: ustalenia ochrony w miejscowym planie zagospodarowania przestrzennego albo w decyzji o ustaleniu lokalizacji inwestycji celu publicznego, decyzji o warunkach zabudowy, decyzji o zezwoleniu na realizację inwestycji drogowej, decyzji o ustaleniu lokalizacji linii kolejowej lub decyzji o zezwoleniu na realizację inwestycji w zakresie lotniska użytku publicznego.

7. Opracowanie karty: 31.08.2015 r.

GEZ	KARTA ADRESOWA GMINNEJ EWIDENCJI ZABYTKÓW	3. Miejscowość: KROSINKO

15. Nazwa:
punkt osadniczy
ślad osadniczy

2. Czas powstania:
Kultura pucharów lejkowatych
Późne średniowiecze

8. Fotografia z opisem wskazującym orientację albo mapa z zaznaczonym stanowiskiem archeologicznym

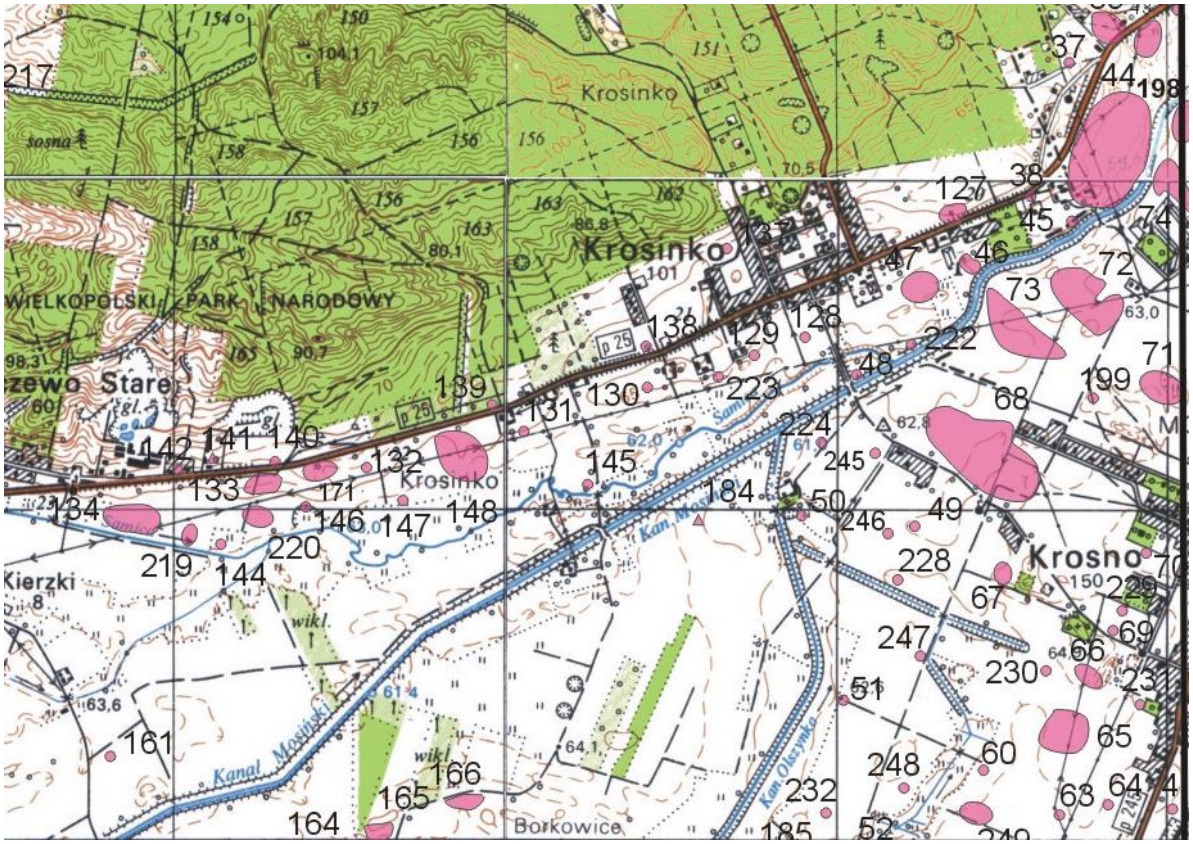

4. Adres:

AZP 56-26/137

stanowisko w miejscowości nr 13

5. Przynależność administracyjna

województwo: wielkopolskie

powiat: poznański

gmina: Mosina

6. Formy ochrony: ustalenia ochrony w miejscowym planie zagospodarowania przestrzennego albo w decyzji o ustaleniu lokalizacji inwestycji celu publicznego, decyzji o warunkach zabudowy, decyzji o zezwoleniu na realizację inwestycji drogowej, decyzji o ustaleniu lokalizacji linii kolejowej lub decyzji o zezwoleniu na realizację inwestycji w zakresie lotniska użytku publicznego.

7. Opracowanie karty: 31.08.2015 r.

GEZ	KARTA ADRESOWA GMINNEJ EWIDENCJI ZABYTKÓW	3. Miejscowość: KROSINKO

16. Nazwa:	2. Czas powstania:
punkt osadniczy	Kultura łużycka

8. Fotografia z opisem wskazującym orientację albo mapa z zaznaczonym stanowiskiem archeologicznym

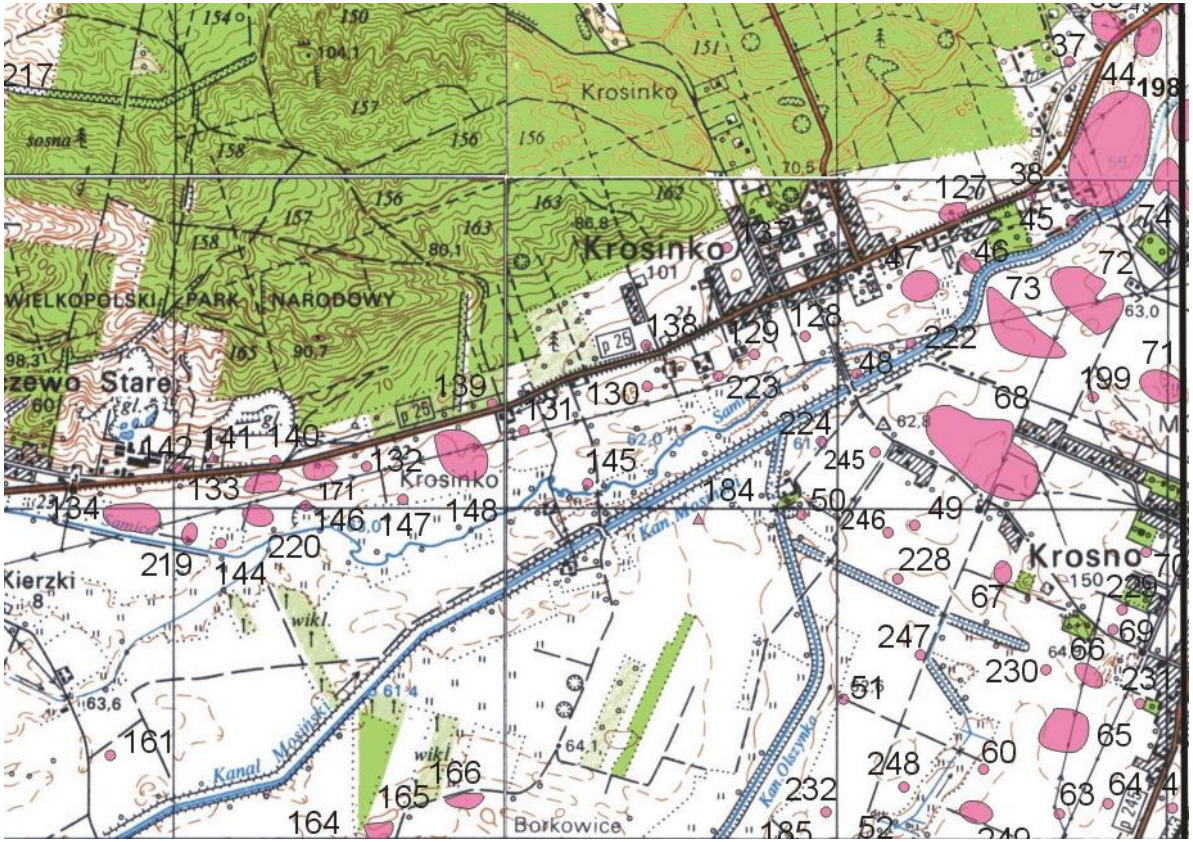

4. Adres:

AZP 56-26/138

stanowisko w miejscowości nr 14

5. Przynależność administracyjna

województwo: wielkopolskie

powiat: poznański

gmina: Mosina

6. Formy ochrony: ustalenia ochrony w miejscowym planie zagospodarowania przestrzennego albo w decyzji o ustaleniu lokalizacji inwestycji celu publicznego, decyzji o warunkach zabudowy, decyzji o zezwoleniu na realizację inwestycji drogowej, decyzji o ustaleniu lokalizacji linii kolejowej lub decyzji o zezwoleniu na realizację inwestycji w zakresie lotniska użytku publicznego.

7. Opracowanie karty: 31.08.2015 r.

GEZ	KARTA ADRESOWA GMINNEJ EWIDENCJI ZABYTKÓW	3. Miejscowość: KROSINKO

18. Nazwa:	2. Czas powstania:
ślad osadniczy	Pradzieje

8. Fotografia z opisem wskazującym orientację albo mapa z zaznaczonym stanowiskiem archeologicznym

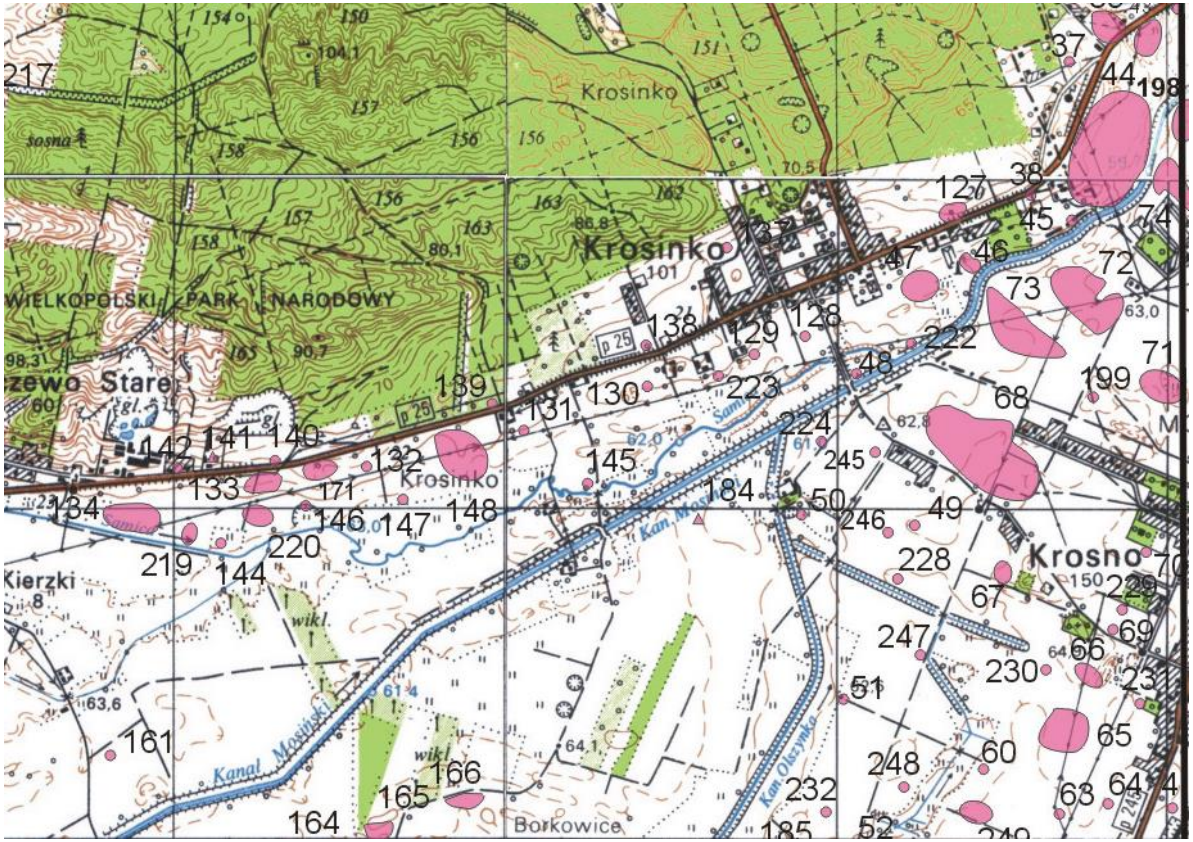

4. Adres:

AZP 56-26/145

stanowisko w miejscowości nr 16

5. Przynależność administracyjna

województwo: wielkopolskie

powiat: poznański

gmina: Mosina

6. Formy ochrony: ustalenia ochrony w miejscowym planie zagospodarowania przestrzennego albo w decyzji o ustaleniu lokalizacji inwestycji celu publicznego, decyzji o warunkach zabudowy, decyzji o zezwoleniu na realizację inwestycji drogowej, decyzji o ustaleniu lokalizacji linii kolejowej lub decyzji o zezwoleniu na realizację inwestycji w zakresie lotniska użytku publicznego.

7. Opracowanie karty: 31.08.2015 r.

GEZ	KARTA ADRESOWA GMINNEJ EWIDENCJI ZABYTKÓW	3. Miejscowość: KROSINKO

19. Nazwa:	2. Czas powstania:
ślad osadniczy	Kultura łużycka

8. Fotografia z opisem wskazującym orientację albo mapa z zaznaczonym stanowiskiem archeologicznym

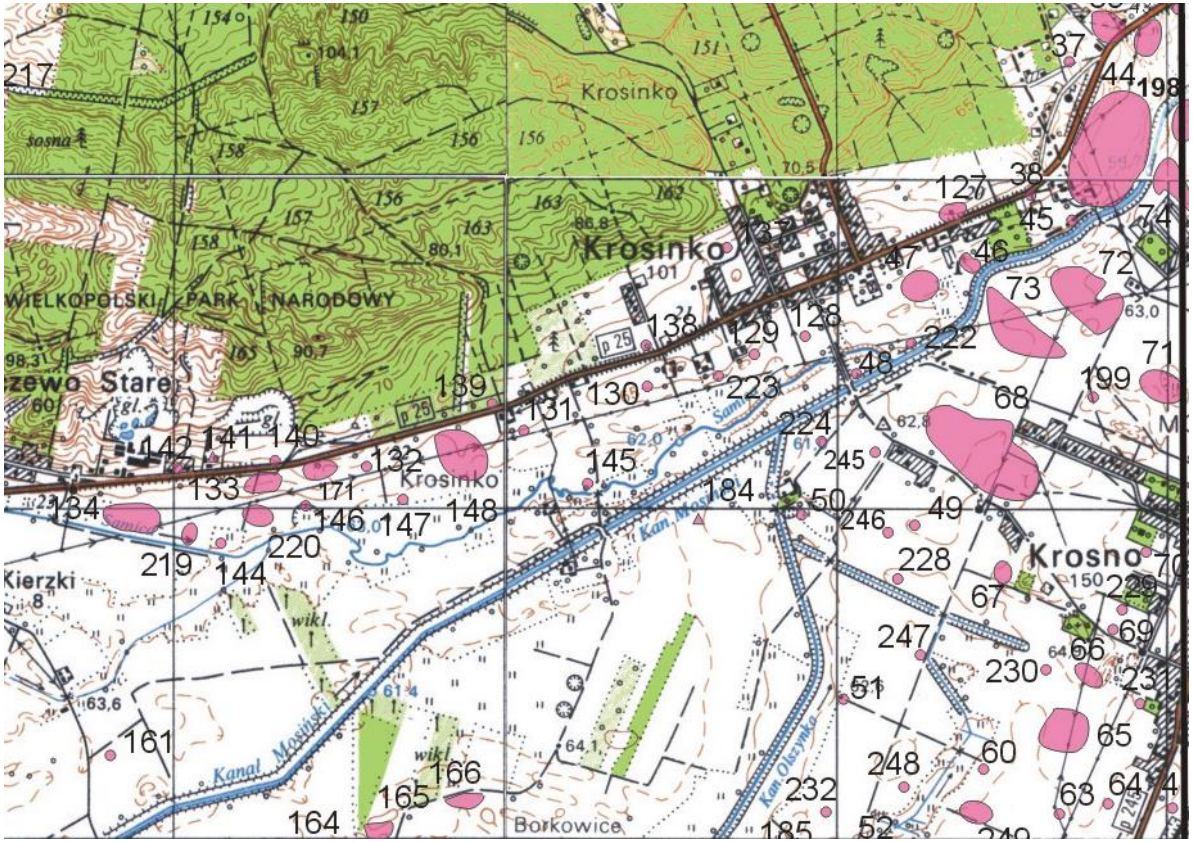

4. Adres:

AZP 56-26/146

stanowisko w miejscowości nr 17

5. Przynależność administracyjna

województwo: wielkopolskie

powiat: poznański

gmina: Mosina

6. Formy ochrony: ustalenia ochrony w miejscowym planie zagospodarowania przestrzennego albo w decyzji o ustaleniu lokalizacji inwestycji celu publicznego, decyzji o warunkach zabudowy, decyzji o zezwoleniu na realizację inwestycji drogowej, decyzji o ustaleniu lokalizacji linii kolejowej lub decyzji o zezwoleniu na realizację inwestycji w zakresie lotniska użytku publicznego.

7. Opracowanie karty: 31.08.2015 r.

GEZ	KARTA ADRESOWA GMINNEJ EWIDENCJI ZABYTKÓW	3. Miejscowość: KROSINKO

20. Nazwa:	2. Czas powstania:
ślad osadniczy	Kultura przeworska

8. Fotografia z opisem wskazującym orientację albo mapa z zaznaczonym stanowiskiem archeologicznym

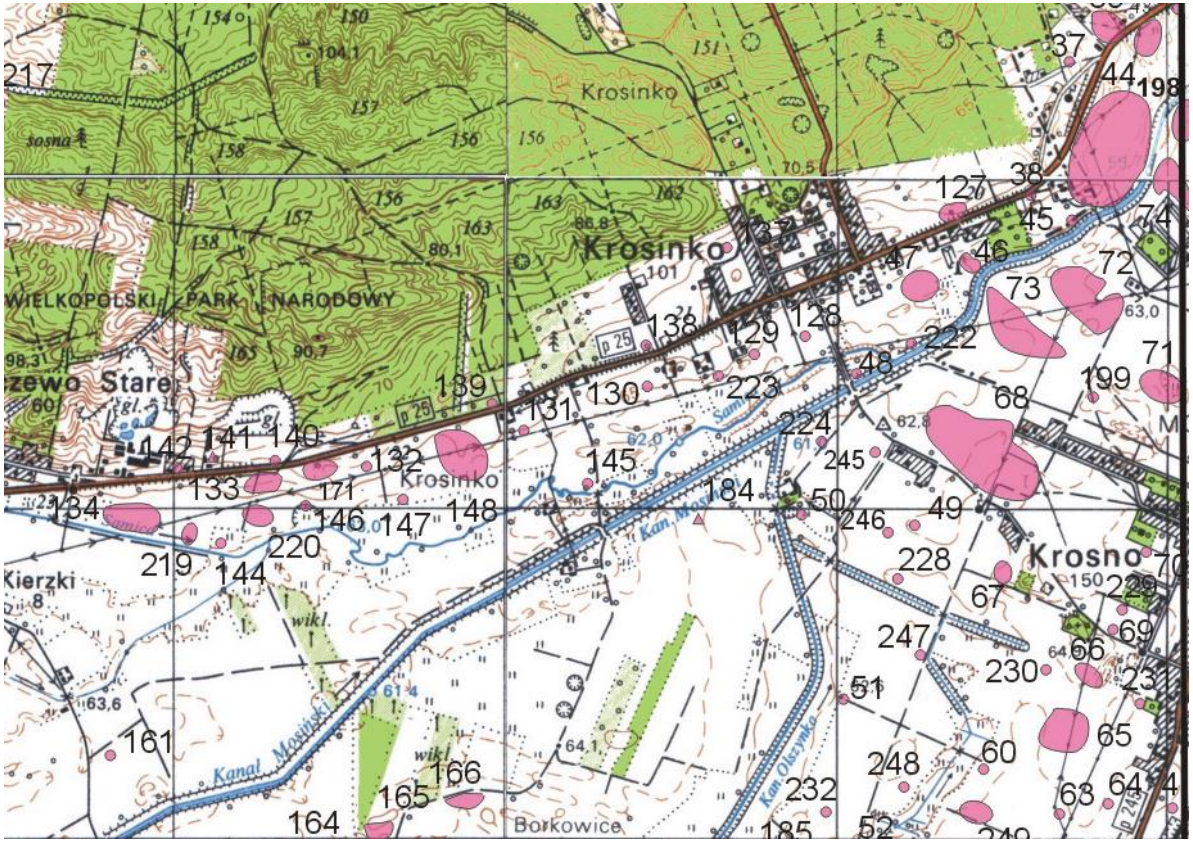

4. Adres:

AZP 56-26/147

stanowisko w miejscowości nr 18

5. Przynależność administracyjna

województwo: wielkopolskie

powiat: poznański

gmina: Mosina

6. Formy ochrony: ustalenia ochrony w miejscowym planie zagospodarowania przestrzennego albo w decyzji o ustaleniu lokalizacji inwestycji celu publicznego, decyzji o warunkach zabudowy, decyzji o zezwoleniu na realizację inwestycji drogowej, decyzji o ustaleniu lokalizacji linii kolejowej lub decyzji o zezwoleniu na realizację inwestycji w zakresie lotniska użytku publicznego.

7. Opracowanie karty: 31.08.2015 r.

GEZ	KARTA ADRESOWA GMINNEJ EWIDENCJI ZABYTKÓW	3. Miejscowość: KROSINKO

21. Nazwa:
ślad osadniczy
ślad osadniczy

2. Czas powstania:
Kultura łużycka
Kultura przeworska

8. Fotografia z opisem wskazującym orientację albo mapa z zaznaczonym stanowiskiem archeologicznym

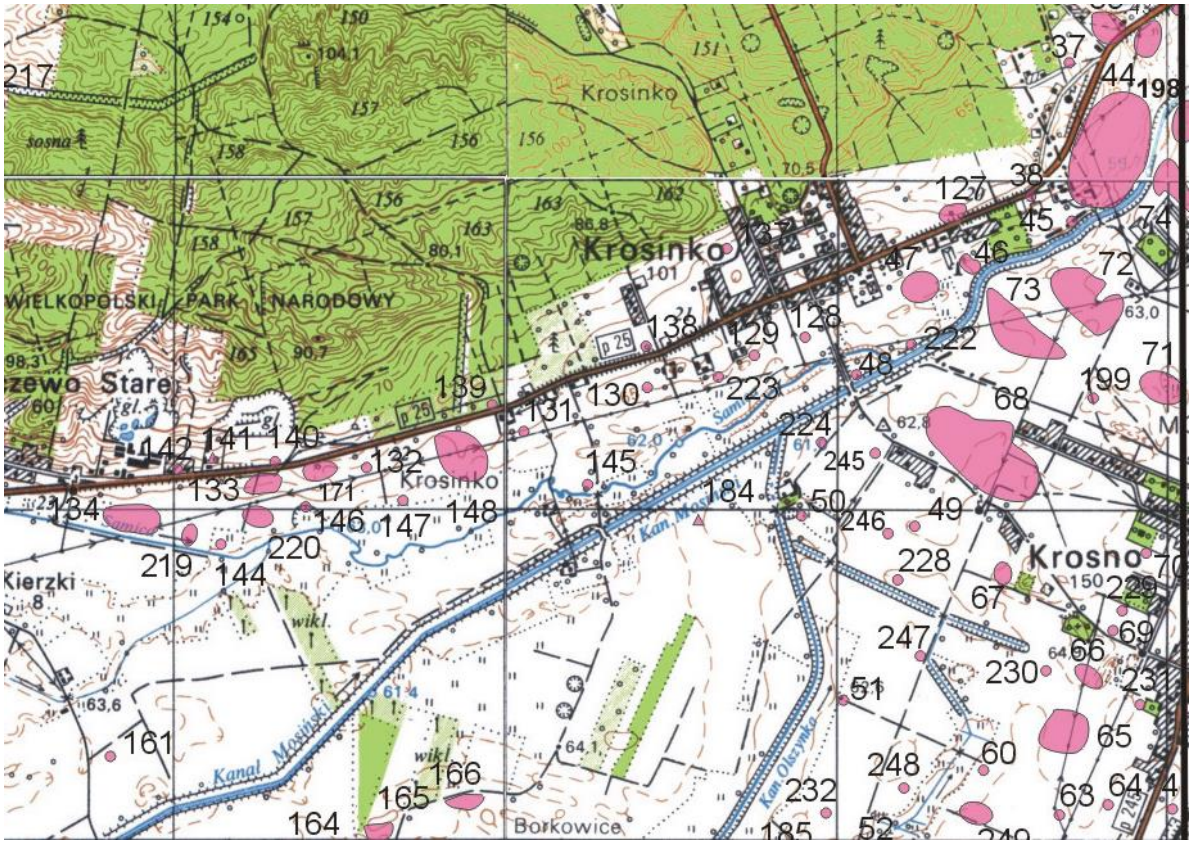

4. Adres:

AZP 56-26/148

stanowisko w miejscowości nr 19

5. Przynależność administracyjna

województwo: wielkopolskie

powiat: poznański

gmina: Mosina

6. Formy ochrony: ustalenia ochrony w miejscowym planie zagospodarowania przestrzennego albo w decyzji o ustaleniu lokalizacji inwestycji celu publicznego, decyzji o warunkach zabudowy, decyzji o zezwoleniu na realizację inwestycji drogowej, decyzji o ustaleniu lokalizacji linii kolejowej lub decyzji o zezwoleniu na realizację inwestycji w zakresie lotniska użytku publicznego.

7. Opracowanie karty: 31.08.2015 r.

GEZ	KARTA ADRESOWA GMINNEJ EWIDENCJI ZABYTKÓW	3. Miejscowość: KROSINKO

22. Nazwa:
punkt osadniczy
ślad osadniczy

2. Czas powstania:
Kultura łużycka
Późne średniowiecze

8. Fotografia z opisem wskazującym orientację albo mapa z zaznaczonym stanowiskiem archeologicznym

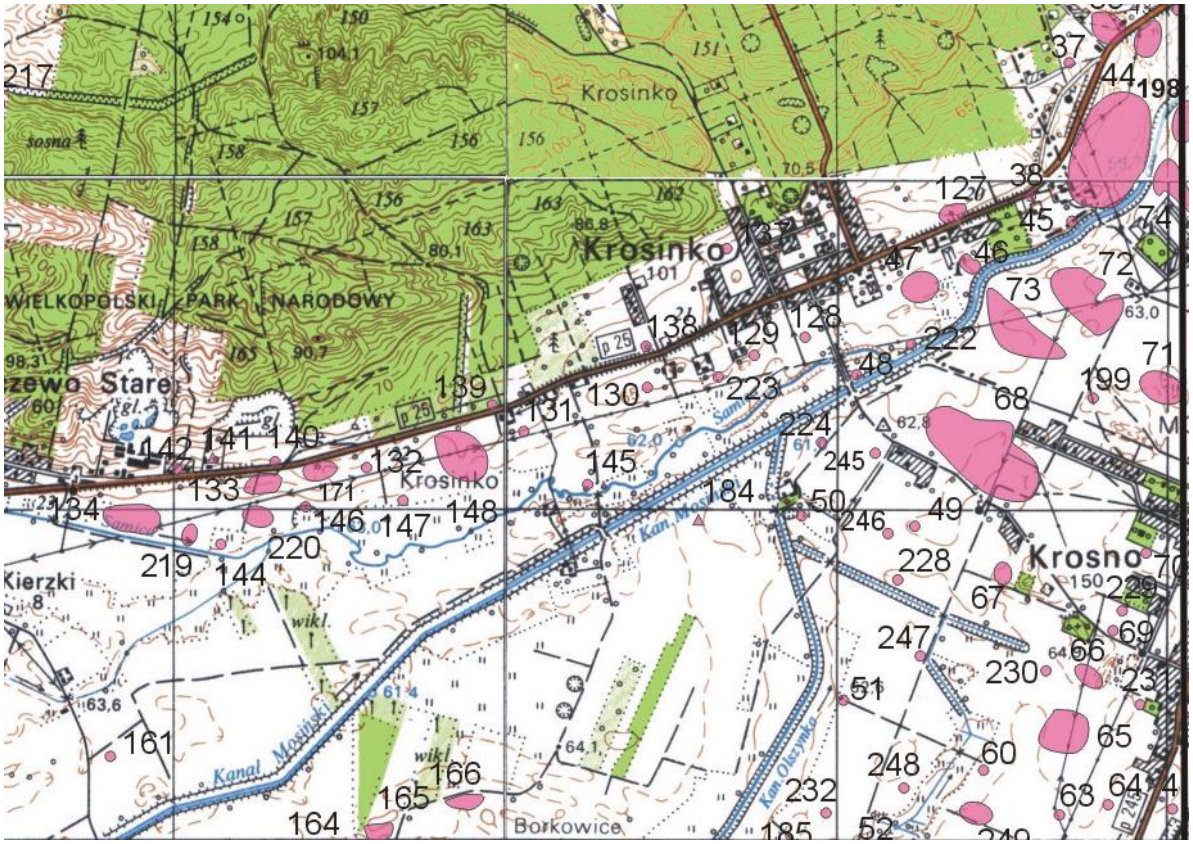

4. Adres:

AZP 56-26/161

stanowisko w miejscowości nr 23

5. Przynależność administracyjna

województwo: wielkopolskie

powiat: poznański

gmina: Mosina

6. Formy ochrony: ustalenia ochrony w miejscowym planie zagospodarowania przestrzennego albo w decyzji o ustaleniu lokalizacji inwestycji celu publicznego, decyzji o warunkach zabudowy, decyzji o zezwoleniu na realizację inwestycji drogowej, decyzji o ustaleniu lokalizacji linii kolejowej lub decyzji o zezwoleniu na realizację inwestycji w zakresie lotniska użytku publicznego.

7. Opracowanie karty: 31.08.2015 r.

GEZ	KARTA ADRESOWA GMINNEJ EWIDENCJI ZABYTKÓW	3. Miejscowość: KROSINKO

23. Nazwa:	2. Czas powstania:
ślad osadniczy	Kultura ceramiki wstęgowej rytej

8. Fotografia z opisem wskazującym orientację albo mapa z zaznaczonym stanowiskiem archeologicznym

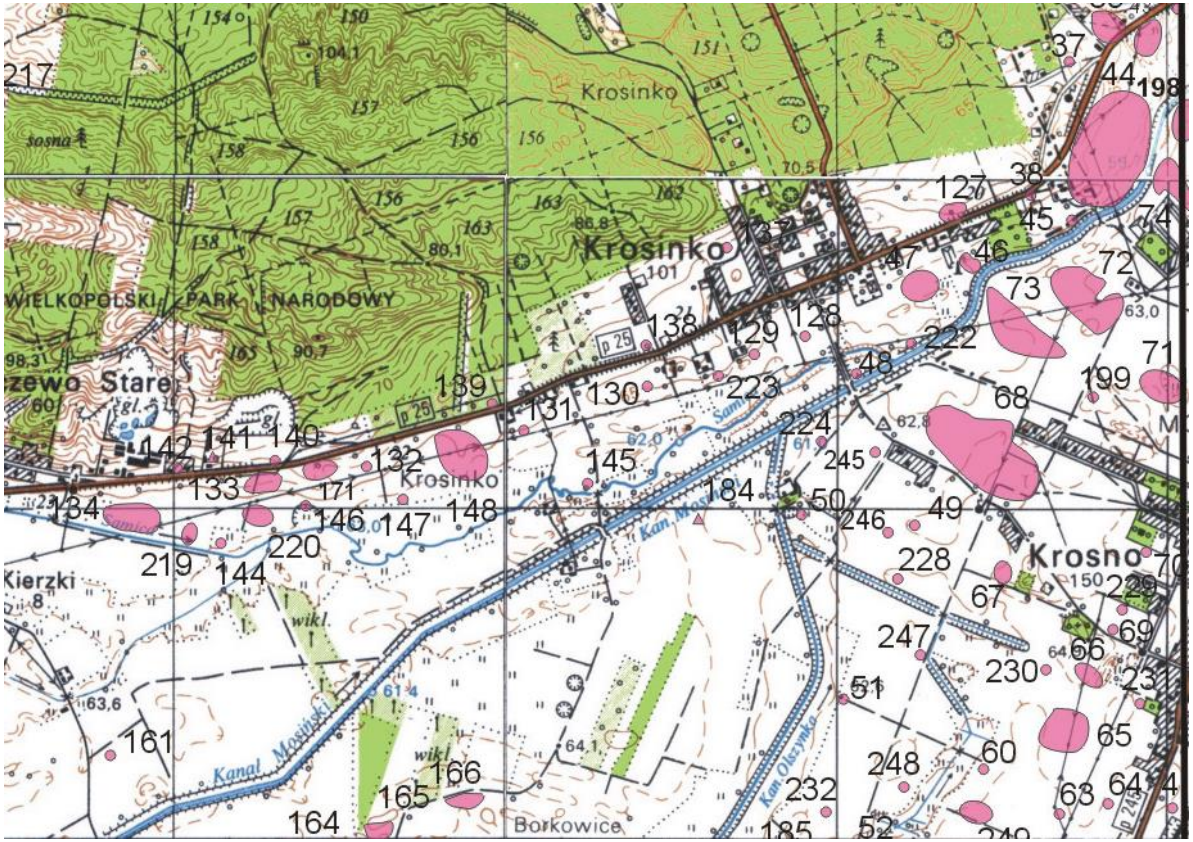

4. Adres:

AZP 56-26/171

stanowisko w miejscowości nr 3

5. Przynależność administracyjna

województwo: wielkopolskie

powiat: poznański

gmina: Mosina

6. Formy ochrony: ustalenia ochrony w miejscowym planie zagospodarowania przestrzennego albo w decyzji o ustaleniu lokalizacji inwestycji celu publicznego, decyzji o warunkach zabudowy, decyzji o zezwoleniu na realizację inwestycji drogowej, decyzji o ustaleniu lokalizacji linii kolejowej lub decyzji o zezwoleniu na realizację inwestycji w zakresie lotniska użytku publicznego.

7. Opracowanie karty: 31.08.2015 r.

GEZ	KARTA ADRESOWA GMINNEJ EWIDENCJI ZABYTKÓW	3. Miejscowość: KROSINKO

24. Nazwa:	2. Czas powstania:
osada osada osada	Wczesne średniowiecze Późne średniowiecze Wczesne średniowiecze/ późne średniowiecze

8. Fotografia z opisem wskazującym orientację albo mapa z zaznaczonym stanowiskiem archeologicznym

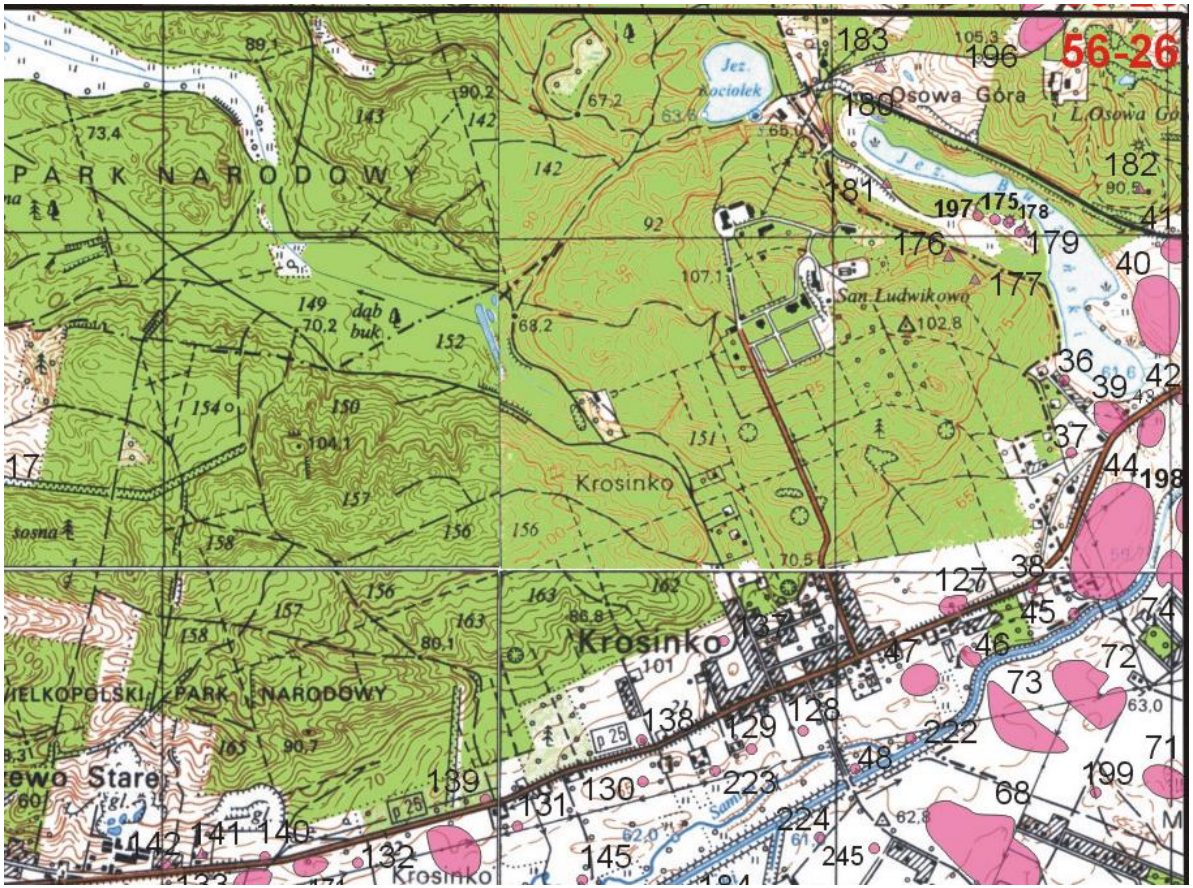

4. Adres:

AZP 56-26/176

stanowisko w miejscowości nr 27

5. Przynależność administracyjna

województwo: wielkopolskie

powiat: poznański

gmina: Mosina

6. Formy ochrony: ustalenia ochrony w miejscowym planie zagospodarowania przestrzennego albo w decyzji o ustaleniu lokalizacji inwestycji celu publicznego, decyzji o warunkach zabudowy, decyzji o zezwoleniu na realizację inwestycji drogowej, decyzji o ustaleniu lokalizacji linii kolejowej lub decyzji o zezwoleniu na realizację inwestycji w zakresie lotniska użytku publicznego.

7. Opracowanie karty: 31.08.2015 r.

GEZ	KARTA ADRESOWA GMINNEJ EWIDENCJI ZABYTKÓW	3. Miejscowość: KROSINKO

25. Nazwa:	2. Czas powstania:
osada	Epoka kamienia

8. Fotografia z opisem wskazującym orientację albo mapa z zaznaczonym stanowiskiem archeologicznym

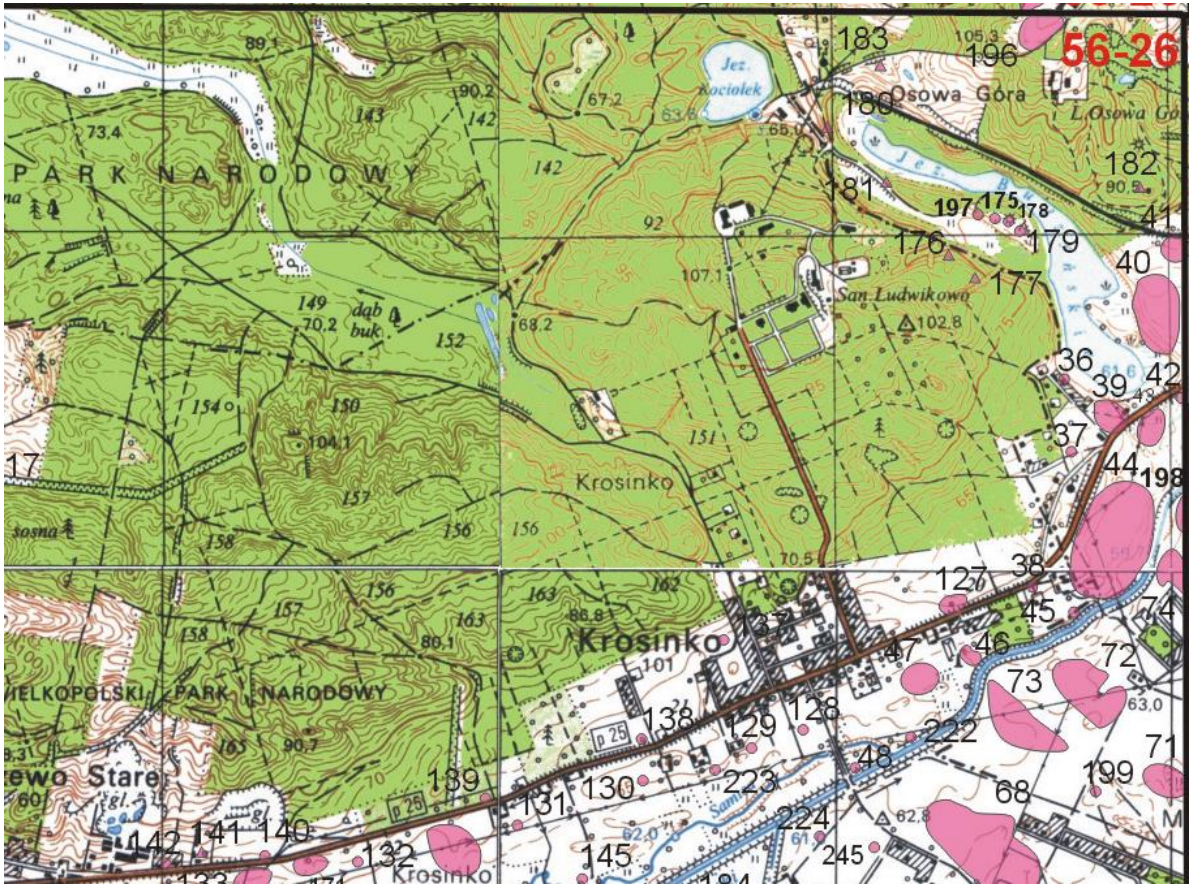

4. Adres:

AZP 56-26/177

stanowisko w miejscowości nr 28

5. Przynależność administracyjna

województwo: wielkopolskie

powiat: poznański

gmina: Mosina

6. Formy ochrony: ustalenia ochrony w miejscowym planie zagospodarowania przestrzennego albo w decyzji o ustaleniu lokalizacji inwestycji celu publicznego, decyzji o warunkach zabudowy, decyzji o zezwoleniu na realizację inwestycji drogowej, decyzji o ustaleniu lokalizacji linii kolejowej lub decyzji o zezwoleniu na realizację inwestycji w zakresie lotniska użytku publicznego.

7. Opracowanie karty: 31.08.2015 r.

GEZ	KARTA ADRESOWA GMINNEJ EWIDENCJI ZABYTKÓW	3. Miejscowość: KROSINKO

26. Nazwa:	2. Czas powstania:
ślad osadniczy	Neolit

8. Fotografia z opisem wskazującym orientację albo mapa z zaznaczonym stanowiskiem archeologicznym

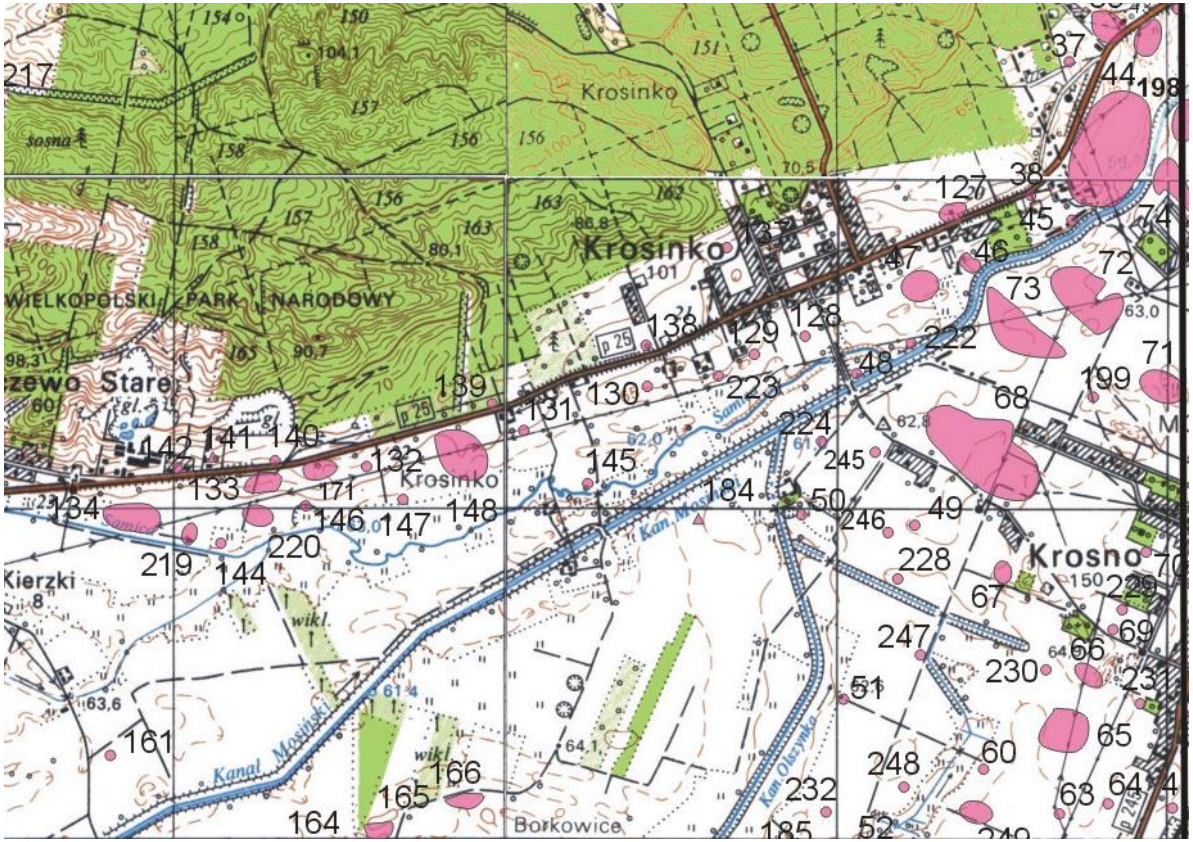

4. Adres:

AZP 56-26/184

stanowisko w miejscowości nr 32

5. Przynależność administracyjna

województwo: wielkopolskie

powiat: poznański

gmina: Mosina

6. Formy ochrony: ustalenia ochrony w miejscowym planie zagospodarowania przestrzennego albo w decyzji o ustaleniu lokalizacji inwestycji celu publicznego, decyzji o warunkach zabudowy, decyzji o zezwoleniu na realizację inwestycji drogowej, decyzji o ustaleniu lokalizacji linii kolejowej lub decyzji o zezwoleniu na realizację inwestycji w zakresie lotniska użytku publicznego.

7. Opracowanie karty: 31.08.2015 r.

GEZ	KARTA ADRESOWA GMINNEJ EWIDENCJI ZABYTKÓW	3. Miejscowość: KROSINKO

27. Nazwa:	2. Czas powstania:
ślad osadniczy ślad osadniczy	Wczesne średniowiecze ? Okres nowożytny

8. Fotografia z opisem wskazującym orientację albo mapa z zaznaczonym stanowiskiem archeologicznym

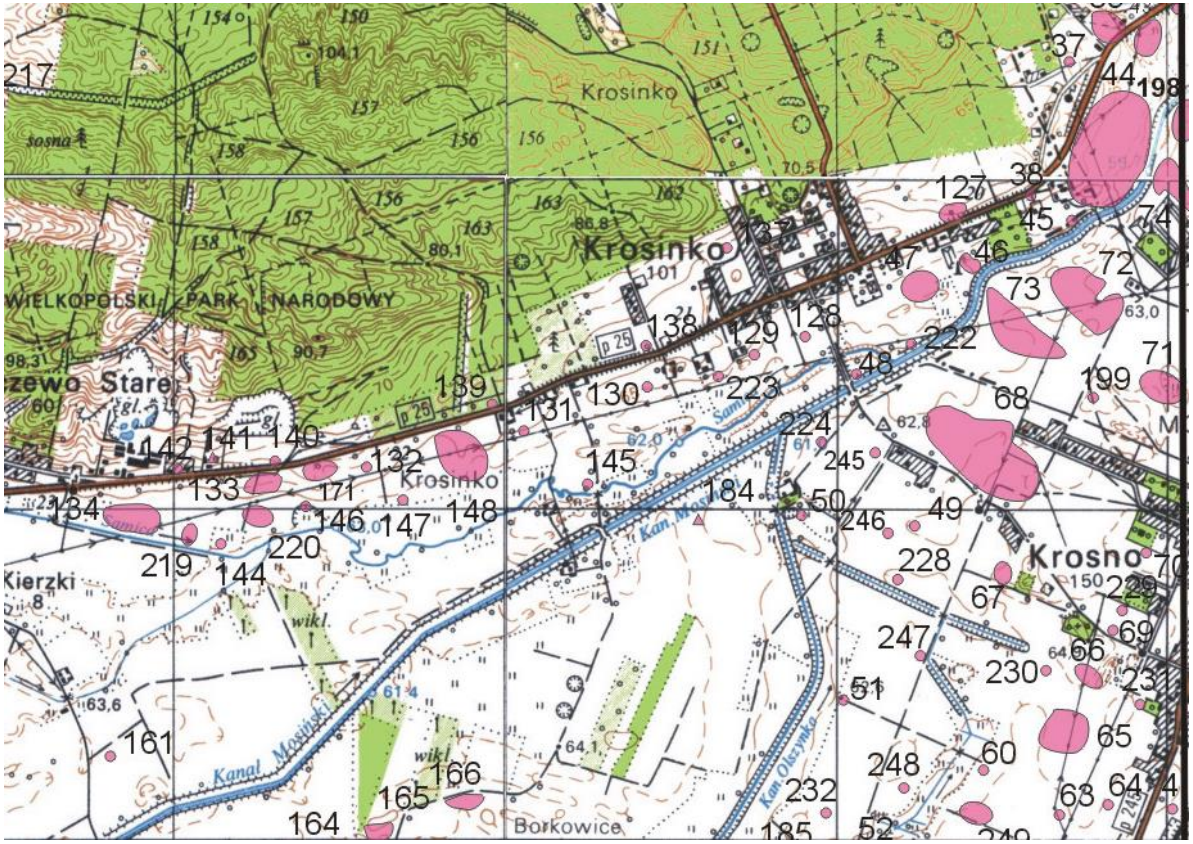

4. Adres:

AZP 56-26/222

stanowisko w miejscowości nr 33

5. Przynależność administracyjna

województwo: wielkopolskie

powiat: poznański

gmina: Mosina

6. Formy ochrony: ustalenia ochrony w miejscowym planie zagospodarowania przestrzennego albo w decyzji o ustaleniu lokalizacji inwestycji celu publicznego, decyzji o warunkach zabudowy, decyzji o zezwoleniu na realizację inwestycji drogowej, decyzji o ustaleniu lokalizacji linii kolejowej lub decyzji o zezwoleniu na realizację inwestycji w zakresie lotniska użytku publicznego.

7. Opracowanie karty: 31.08.2015 r.

GEZ	KARTA ADRESOWA GMINNEJ EWIDENCJI ZABYTKÓW	3. Miejscowość: KROSINKO

28. Nazwa:	2. Czas powstania:
ślad osadniczy ślad osadniczy osada ślad osadniczy	Kultura pucharów lejkowatych Kultura łużycka Okres nowożytny ?

8. Fotografia z opisem wskazującym orientację albo mapa z zaznaczonym stanowiskiem archeologicznym

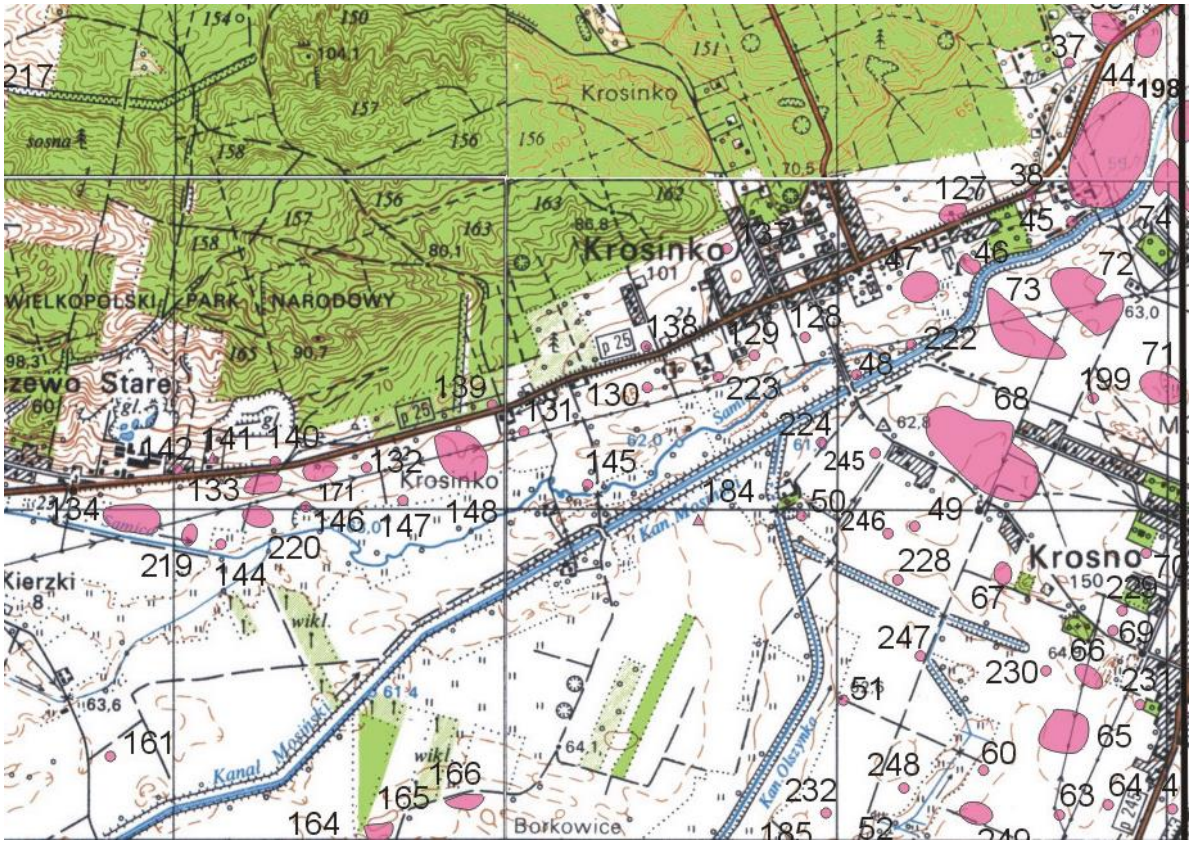

4. Adres:

AZP 56-26/223

stanowisko w miejscowości nr 34

5. Przynależność administracyjna

województwo: wielkopolskie

powiat: poznański

gmina: Mosina

6. Formy ochrony: ustalenia ochrony w miejscowym planie zagospodarowania przestrzennego albo w decyzji o ustaleniu lokalizacji inwestycji celu publicznego, decyzji o warunkach zabudowy, decyzji o zezwoleniu na realizację inwestycji drogowej, decyzji o ustaleniu lokalizacji linii kolejowej lub decyzji o zezwoleniu na realizację inwestycji w zakresie lotniska użytku publicznego.

7. Opracowanie karty: 31.08.2015 r.

GEZ	KARTA ADRESOWA GMINNEJ EWIDENCJI ZABYTKÓW	3. Miejscowość: KROSINKO

29. Nazwa:
ślad osadniczy

2. Czas powstania:
Wczesna epoka brązu

8. Fotografia z opisem wskazującym orientację albo mapa z zaznaczonym stanowiskiem archeologicznym

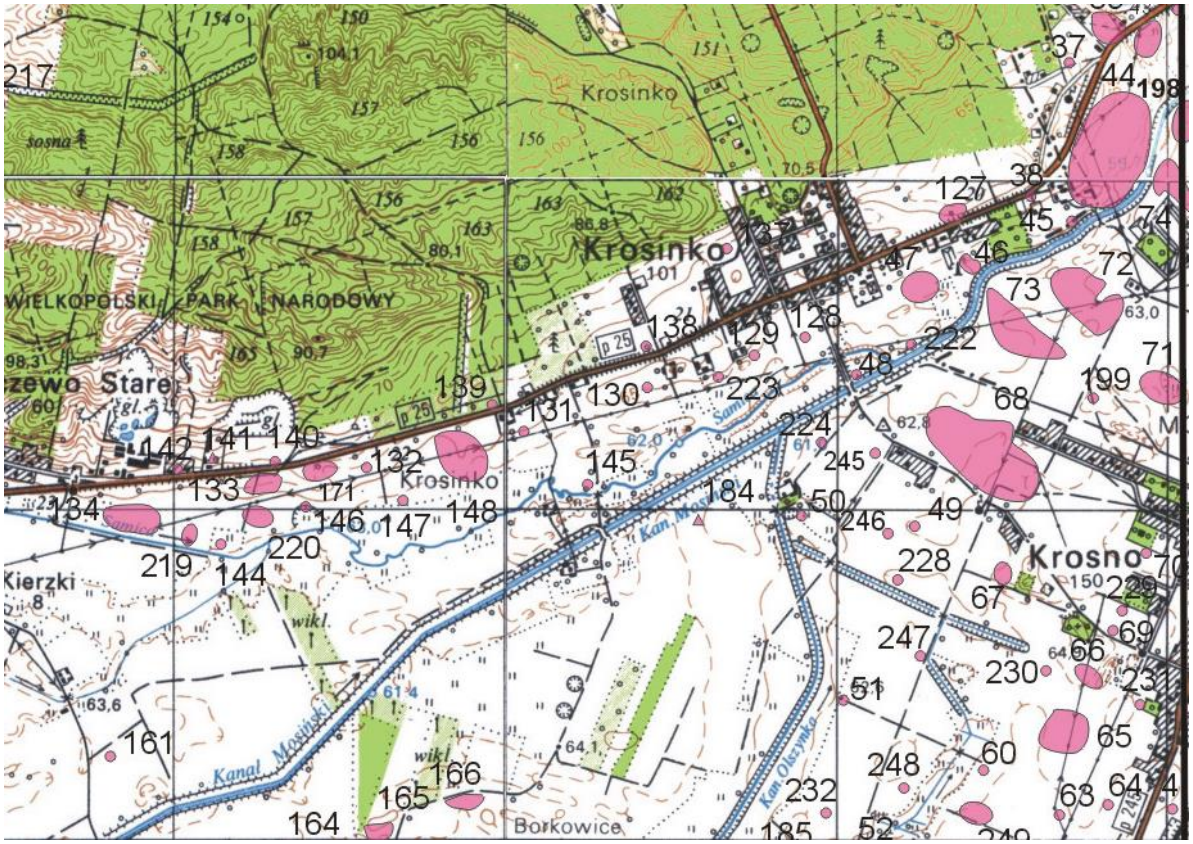

4. Adres:

AZP 56-26/224

stanowisko w miejscowości nr 35

5. Przynależność administracyjna

województwo: wielkopolskie

powiat: poznański

gmina: Mosina

6. Formy ochrony: ustalenia ochrony w miejscowym planie zagospodarowania przestrzennego albo w decyzji o ustaleniu lokalizacji inwestycji celu publicznego, decyzji o warunkach zabudowy, decyzji o zezwoleniu na realizację inwestycji drogowej, decyzji o ustaleniu lokalizacji linii kolejowej lub decyzji o zezwoleniu na realizację inwestycji w zakresie lotniska użytku publicznego.

7. Opracowanie karty: 31.08.2015 r.

GEZ	KARTA ADRESOWA GMINNEJ EWIDENCJI ZABYTKÓW	3. Miejscowość: KROSINKO

30. Nazwa:	2. Czas powstania:
punkt osadniczy	Wczesne średniowiecze faza D-E

8. Fotografia z opisem wskazującym orientację albo mapa z zaznaczonym stanowiskiem archeologicznym

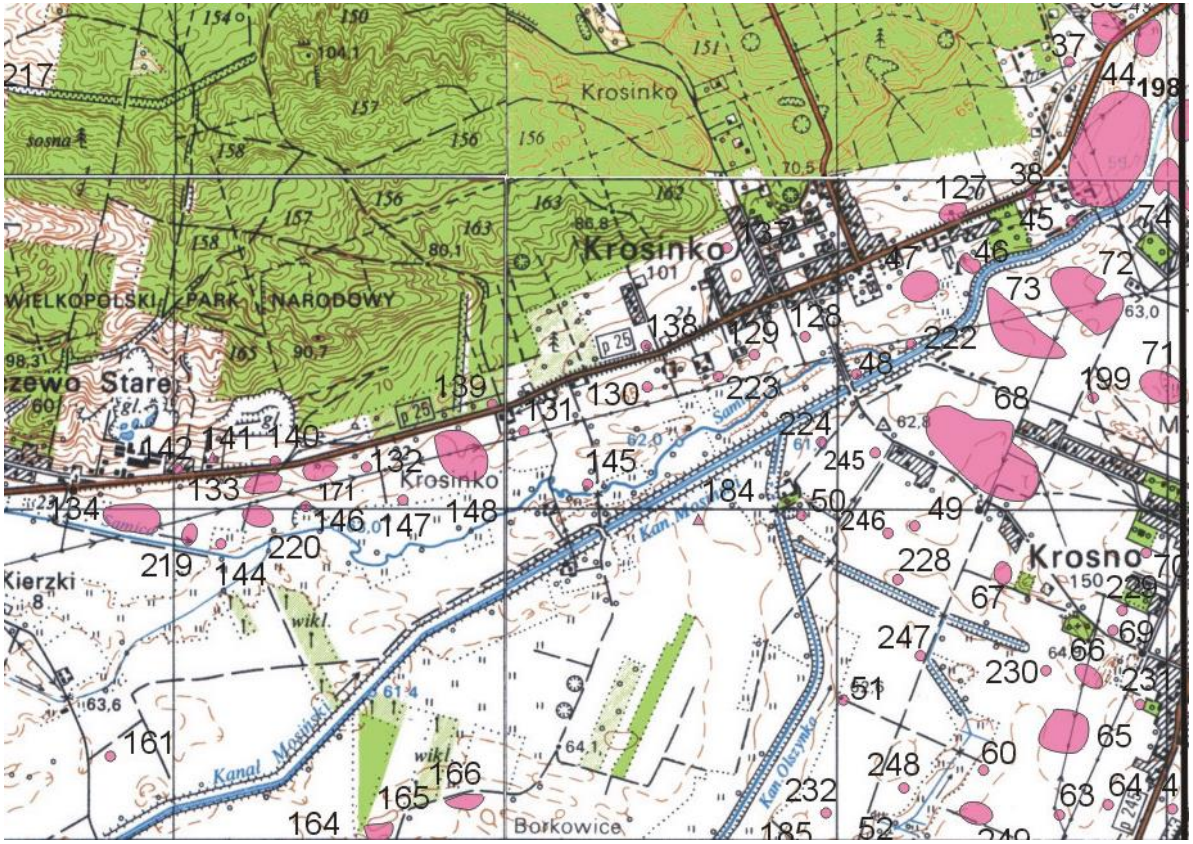

4. Adres:

AZP 56-26/245

stanowisko w miejscowości nr 36

5. Przynależność administracyjna

województwo: wielkopolskie

powiat: poznański

gmina: Mosina

6. Formy ochrony: ustalenia ochrony w miejscowym planie zagospodarowania przestrzennego albo w decyzji o ustaleniu lokalizacji inwestycji celu publicznego, decyzji o warunkach zabudowy, decyzji o zezwoleniu na realizację inwestycji drogowej, decyzji o ustaleniu lokalizacji linii kolejowej lub decyzji o zezwoleniu na realizację inwestycji w zakresie lotniska użytku publicznego.

7. Opracowanie karty: 31.08.2015 r.

GEZ	KARTA ADRESOWA GMINNEJ EWIDENCJI ZABYTKÓW	3. Miejscowość: KROSINKO

31. Nazwa:
ślad osadniczy

2. Czas powstania:
Wczesne średniowiecze-wczesne fazy

8. Fotografia z opisem wskazującym orientację albo mapa z zaznaczonym stanowiskiem archeologicznym

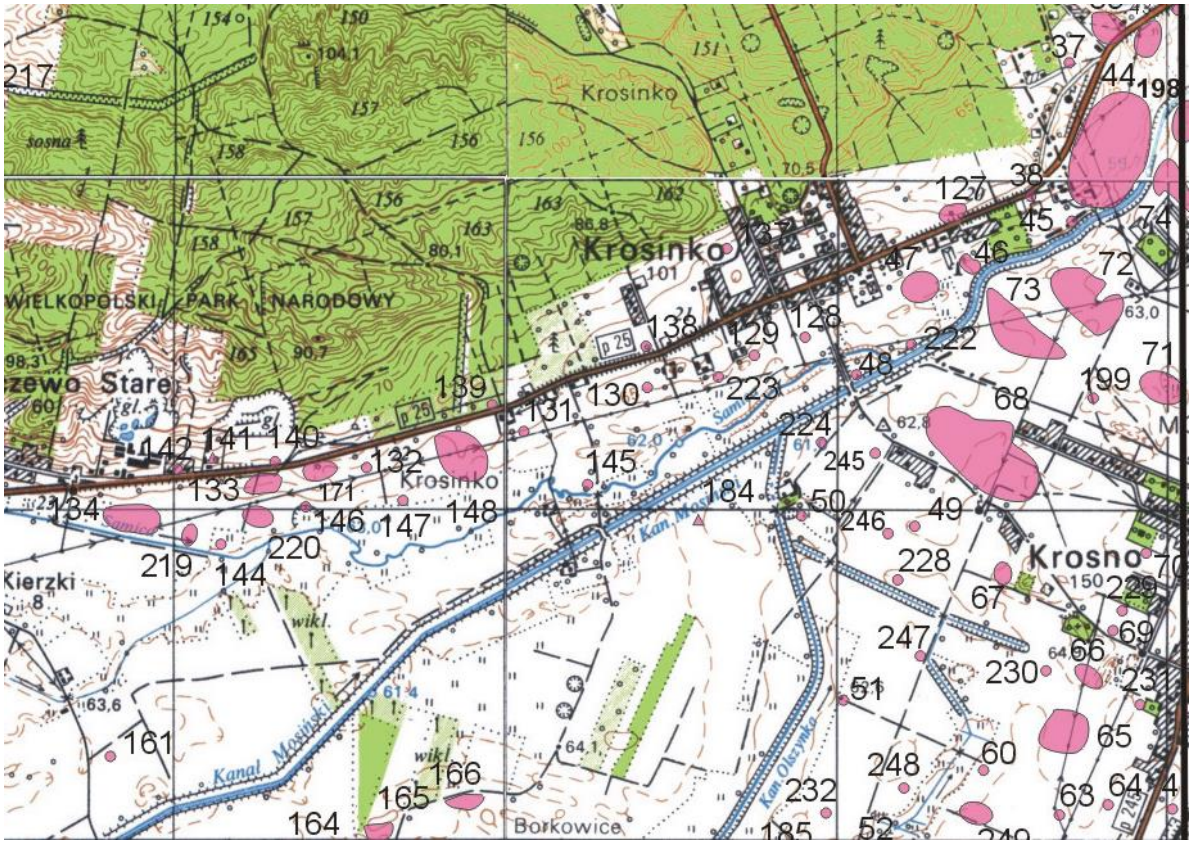

4. Adres:

AZP 56-26/246

stanowisko w miejscowości nr 37

5. Przynależność administracyjna

województwo: wielkopolskie

powiat: poznański

gmina: Mosina

6. Formy ochrony: ustalenia ochrony w miejscowym planie zagospodarowania przestrzennego albo w decyzji o ustaleniu lokalizacji inwestycji celu publicznego, decyzji o warunkach zabudowy, decyzji o zezwoleniu na realizację inwestycji drogowej, decyzji o ustaleniu lokalizacji linii kolejowej lub decyzji o zezwoleniu na realizację inwestycji w zakresie lotniska użytku publicznego.

7. Opracowanie karty: 31.08.2015 r.

GEZ	KARTA ADRESOWA GMINNEJ EWIDENCJI ZABYTKÓW	3. Miejscowość: KROSNO

32. Nazwa:	2. Czas powstania:
ślad osadniczy	Epoka kamienia
ślad osadniczy	Kultura pucharów lejkowatych
punkt osadniczy	Kultura łużycka
ślad osadniczy	Kultura przeworska
ślad osadniczy	Wczesne średniowiecze DE
punkt osadniczy	Późne średniowiecze
punkt osadniczy	Okres nowożytny

8. Fotografia z opisem wskazującym orientację albo mapa z zaznaczonym stanowiskiem archeologicznym

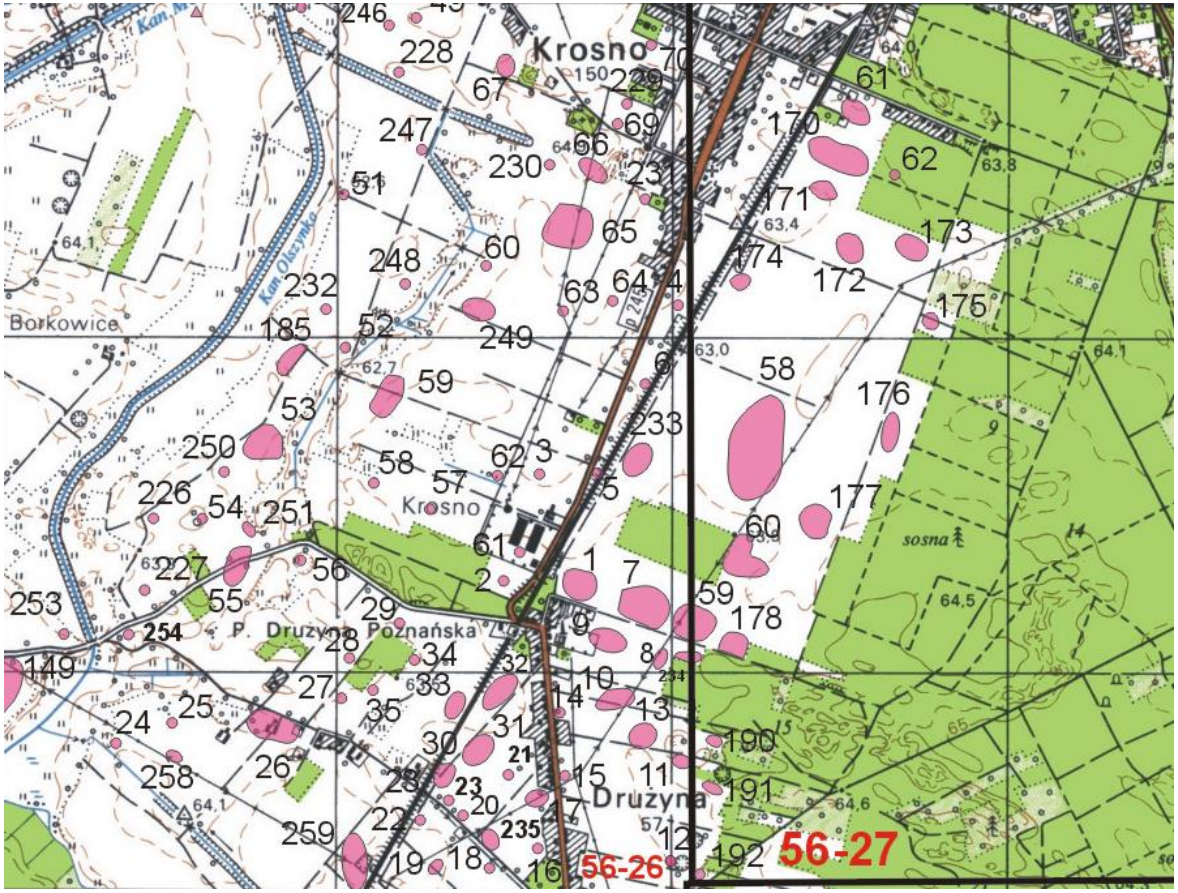

4. Adres:

AZP 56-26/1

stanowisko w miejscowości nr 9

5. Przynależność administracyjna

województwo: wielkopolskie

powiat: poznański

gmina: Mosina

6. Formy ochrony: ustalenia ochrony w miejscowym planie zagospodarowania przestrzennego albo w decyzji o ustaleniu lokalizacji inwestycji celu publicznego, decyzji o warunkach zabudowy, decyzji o zezwoleniu na realizację inwestycji drogowej, decyzji o ustaleniu lokalizacji linii kolejowej lub decyzji o zezwoleniu na realizację inwestycji w zakresie lotniska użytku publicznego.

7. Opracowanie karty: 31.08.2015 r.

GEZ	KARTA ADRESOWA GMINNEJ EWIDENCJI ZABYTKÓW	3. Miejscowość: KROSNO

33. Nazwa:	2. Czas powstania:
ślad osadniczy ślad osadniczy ślad osadniczy punkt osadniczy	Epoka kamienia Pradzieje Późne średniowiecze Okres nowożytny

8. Fotografia z opisem wskazującym orientację albo mapa z zaznaczonym stanowiskiem archeologicznym

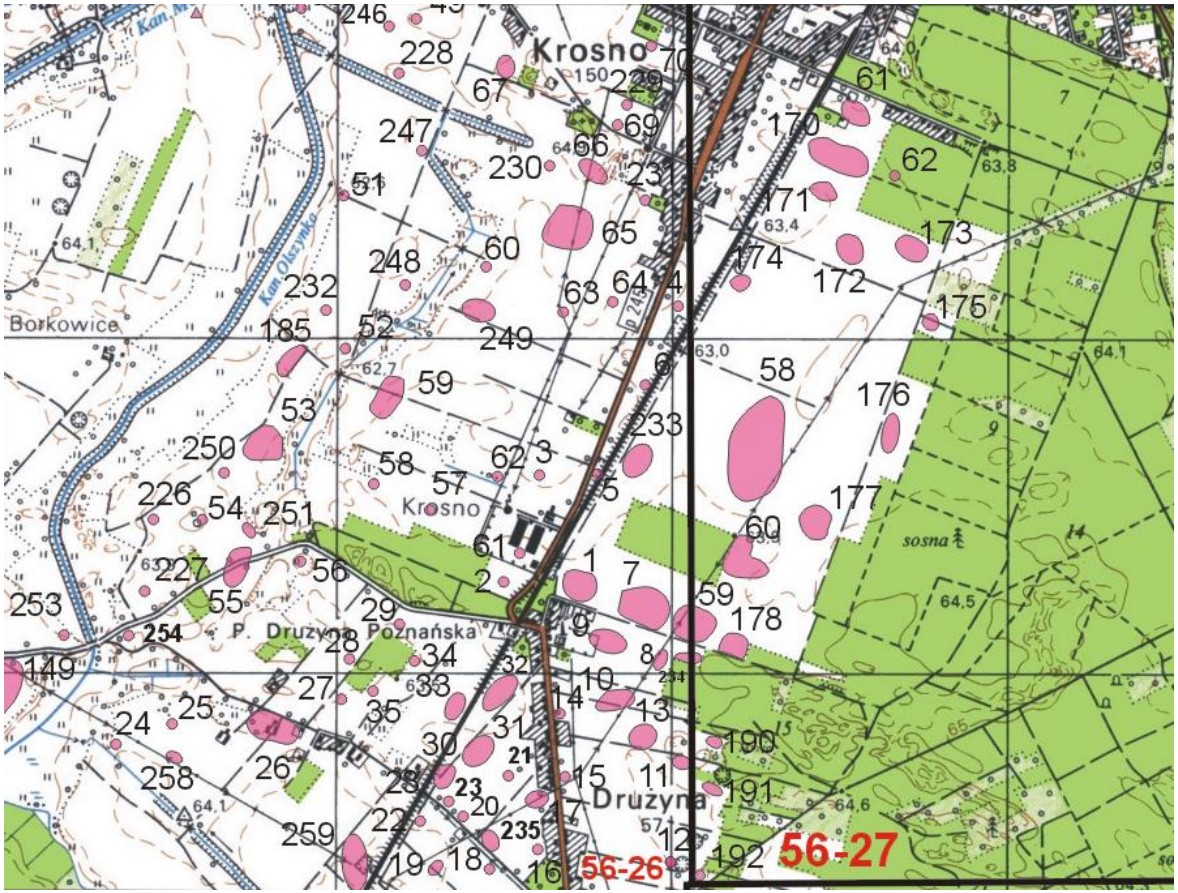

4. Adres:

AZP 56-26/2

stanowisko w miejscowości nr 10

5. Przynależność administracyjna

województwo: wielkopolskie

powiat: poznański

gmina: Mosina

6. Formy ochrony: ustalenia ochrony w miejscowym planie zagospodarowania przestrzennego albo w decyzji o ustaleniu lokalizacji inwestycji celu publicznego, decyzji o warunkach zabudowy, decyzji o zezwoleniu na realizację inwestycji drogowej, decyzji o ustaleniu lokalizacji linii kolejowej lub decyzji o zezwoleniu na realizację inwestycji w zakresie lotniska użytku publicznego.

7. Opracowanie karty: 31.08.2015 r.

GEZ	KARTA ADRESOWA GMINNEJ EWIDENCJI ZABYTKÓW	3. Miejscowość: KROSNO

34. Nazwa:
ślad osadniczy
osada

2. Czas powstania:
Późne średniowiecze
Okres nowożytny

8. Fotografia z opisem wskazującym orientację albo mapa z zaznaczonym stanowiskiem archeologicznym

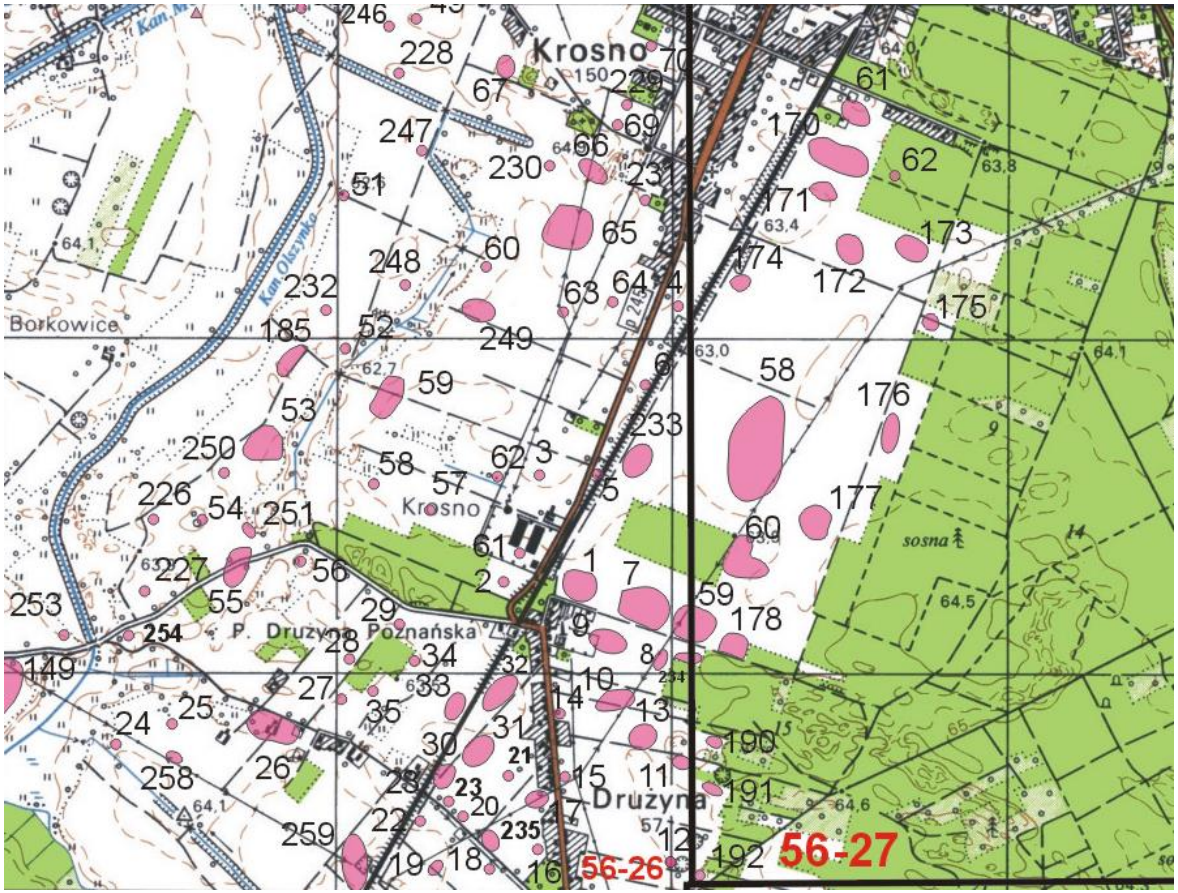

4. Adres:

AZP 56-26/3

stanowisko w miejscowości nr 11

5. Przynależność administracyjna

województwo: wielkopolskie

powiat: poznański

gmina: Mosina

6. Formy ochrony: ustalenia ochrony w miejscowym planie zagospodarowania przestrzennego albo w decyzji o ustaleniu lokalizacji inwestycji celu publicznego, decyzji o warunkach zabudowy, decyzji o zezwoleniu na realizację inwestycji drogowej, decyzji o ustaleniu lokalizacji linii kolejowej lub decyzji o zezwoleniu na realizację inwestycji w zakresie lotniska użytku publicznego.

7. Opracowanie karty: 31.08.2015 r.

GEZ	KARTA ADRESOWA GMINNEJ EWIDENCJI ZABYTKÓW	3. Miejscowość: KROSNO

35. Nazwa:	2. Czas powstania:
ślad osadniczy osada ślad osadniczy	Kultura amfor kulistych Kultura łużycka Późne średniowiecze

8. Fotografia z opisem wskazującym orientację albo mapa z zaznaczonym stanowiskiem archeologicznym

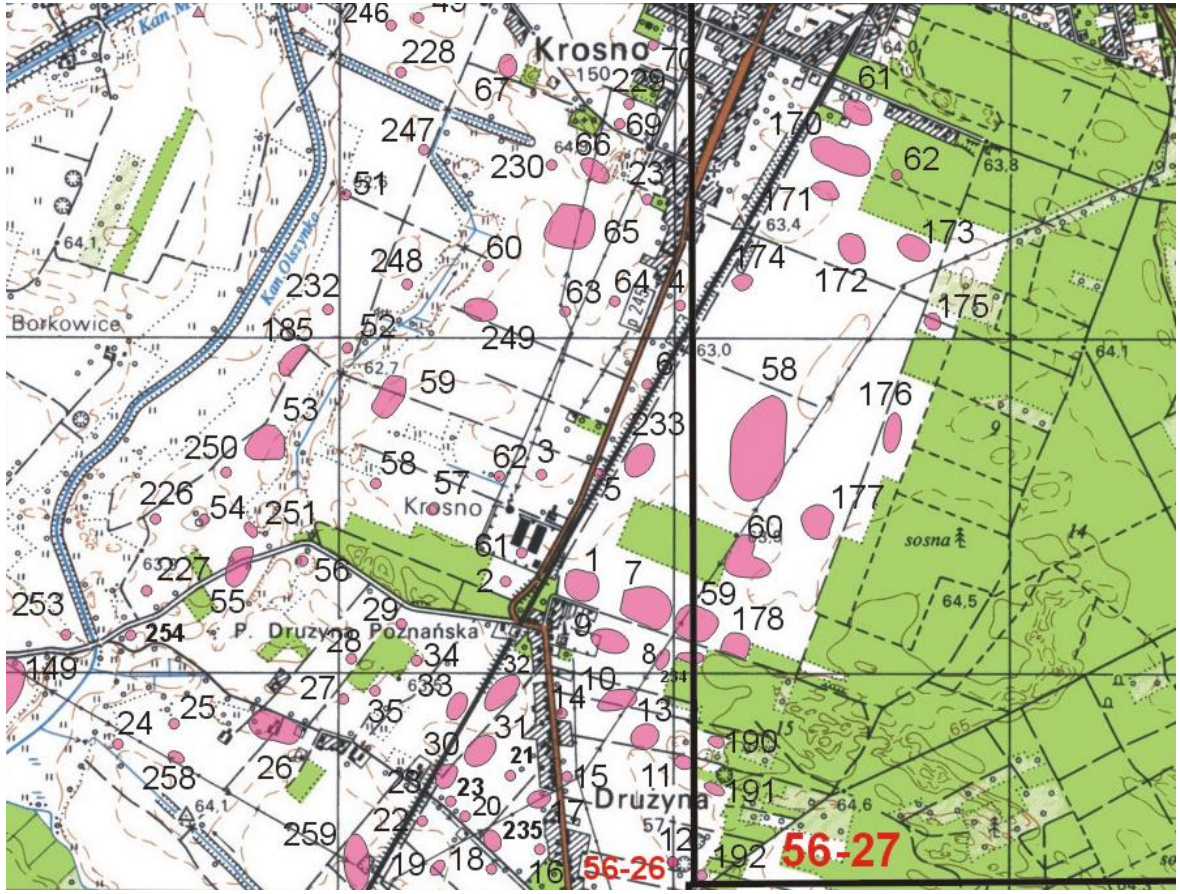

4. Adres:

AZP 56-26/4

stanowisko w miejscowości nr 12

5. Przynależność administracyjna

województwo: wielkopolskie

powiat: poznański

gmina: Mosina

6. Formy ochrony: ustalenia ochrony w miejscowym planie zagospodarowania przestrzennego albo w decyzji o ustaleniu lokalizacji inwestycji celu publicznego, decyzji o warunkach zabudowy, decyzji o zezwoleniu na realizację inwestycji drogowej, decyzji o ustaleniu lokalizacji linii kolejowej lub decyzji o zezwoleniu na realizację inwestycji w zakresie lotniska użytku publicznego.

7. Opracowanie karty: 31.08.2015 r.

GEZ	KARTA ADRESOWA GMINNEJ EWIDENCJI ZABYTKÓW	3. Miejscowość: KROSNO

36. Nazwa:	2. Czas powstania:
ślad osadniczy osada	Epoka kamienia Okres nowożytny

8. Fotografia z opisem wskazującym orientację albo mapa z zaznaczonym stanowiskiem archeologicznym

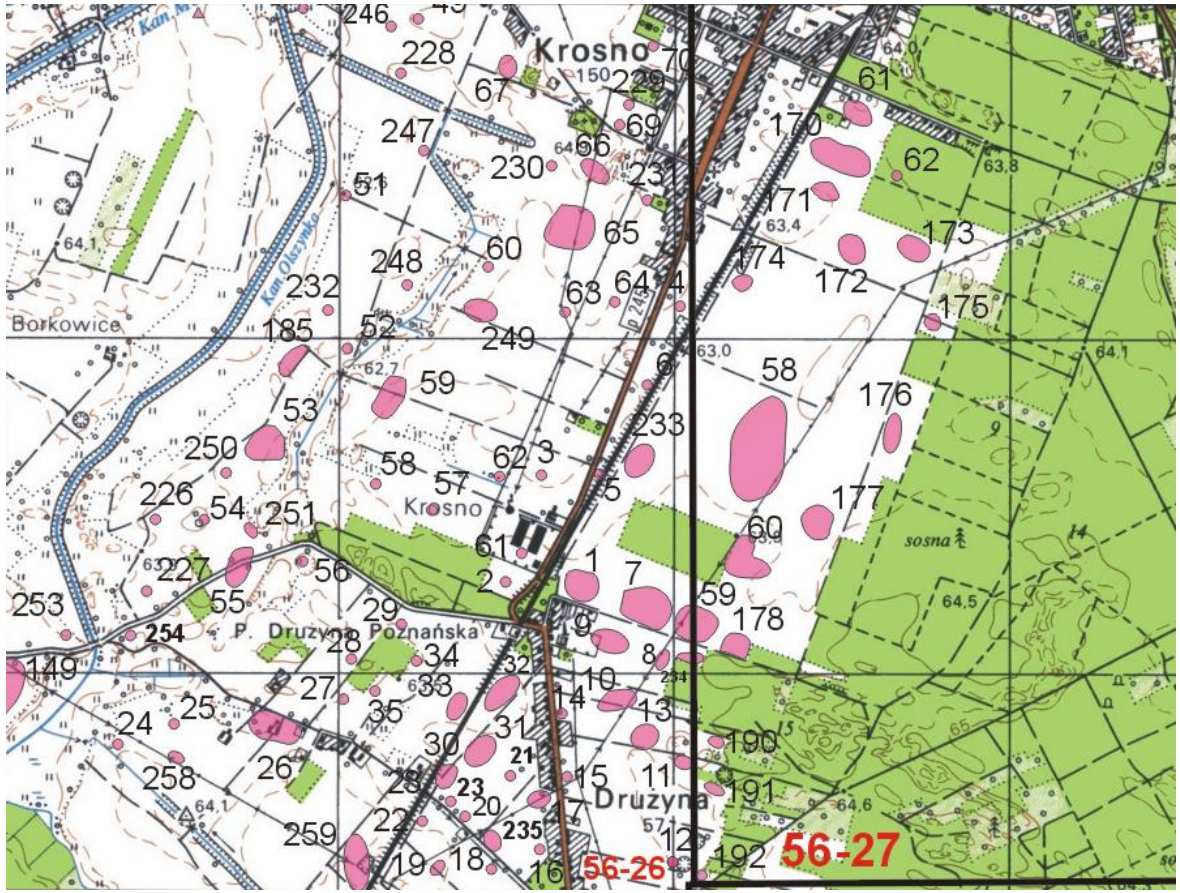

4. Adres:

AZP 56-26/5

stanowisko w miejscowości nr 13

5. Przynależność administracyjna

województwo: wielkopolskie

powiat: poznański

gmina: Mosina

6. Formy ochrony: ustalenia ochrony w miejscowym planie zagospodarowania przestrzennego albo w decyzji o ustaleniu lokalizacji inwestycji celu publicznego, decyzji o warunkach zabudowy, decyzji o zezwoleniu na realizację inwestycji drogowej, decyzji o ustaleniu lokalizacji linii kolejowej lub decyzji o zezwoleniu na realizację inwestycji w zakresie lotniska użytku publicznego.

7. Opracowanie karty: 31.08.2015 r.

GEZ	KARTA ADRESOWA GMINNEJ EWIDENCJI ZABYTKÓW	3. Miejscowość: KROSNO

37. Nazwa:	2. Czas powstania:
ślad osadniczy ślad osadniczy ślad osadniczy	Wczesne średniowiecze ? Późne średniowiecze Okres nowożytny

8. Fotografia z opisem wskazującym orientację albo mapa z zaznaczonym stanowiskiem archeologicznym

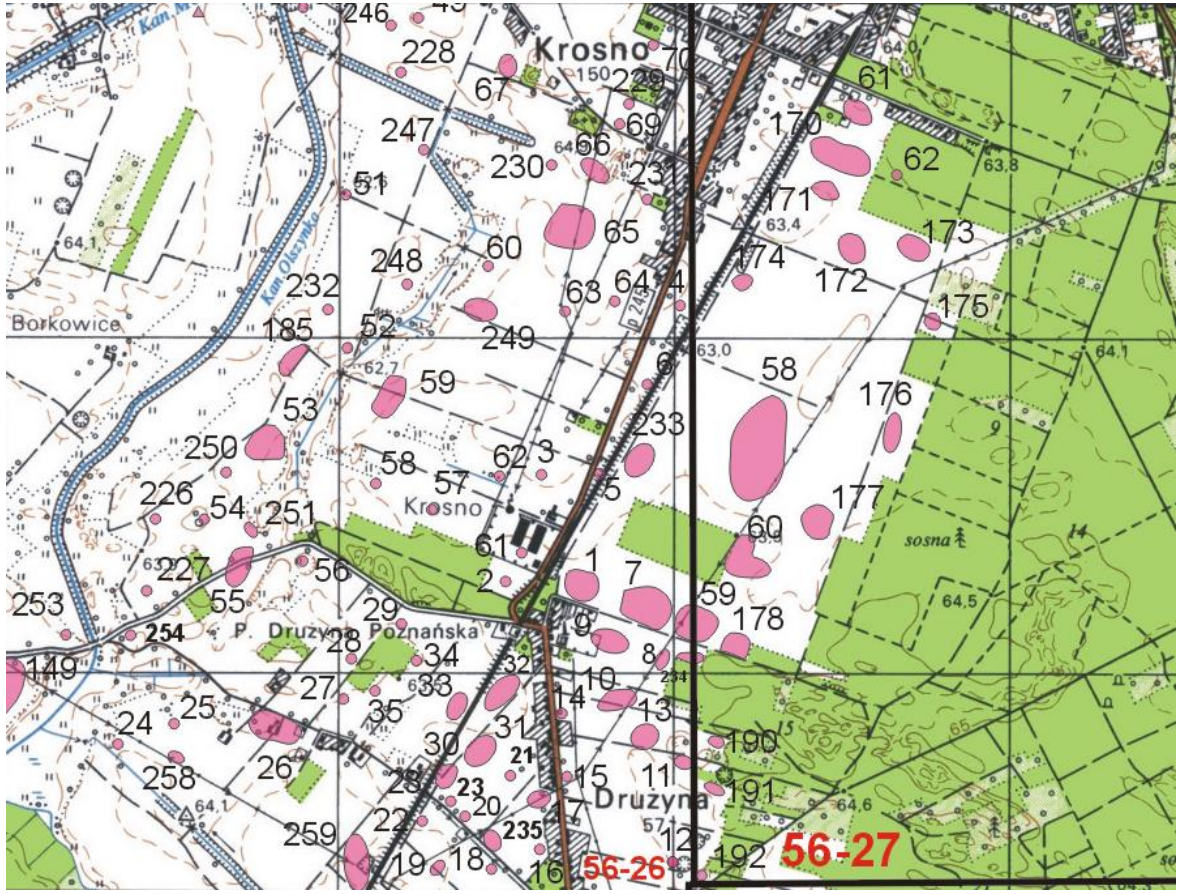

4. Adres:

AZP 56-26/6

stanowisko w miejscowości nr 14

5. Przynależność administracyjna

województwo: wielkopolskie

powiat: poznański

gmina: Mosina

6. Formy ochrony: ustalenia ochrony w miejscowym planie zagospodarowania przestrzennego albo w decyzji o ustaleniu lokalizacji inwestycji celu publicznego, decyzji o warunkach zabudowy, decyzji o zezwoleniu na realizację inwestycji drogowej, decyzji o ustaleniu lokalizacji linii kolejowej lub decyzji o zezwoleniu na realizację inwestycji w zakresie lotniska użytku publicznego.

7. Opracowanie karty: 31.08.2015 r.

GEZ	KARTA ADRESOWA GMINNEJ EWIDENCJI ZABYTKÓW	3. Miejscowość: KROSNO

38. Nazwa:	2. Czas powstania:
osada osada osada osada	Kultura łużycka Wczesne średniowiecze EF Późne średniowiecze Okres nowożytny

8. Fotografia z opisem wskazującym orientację albo mapa z zaznaczonym stanowiskiem archeologicznym

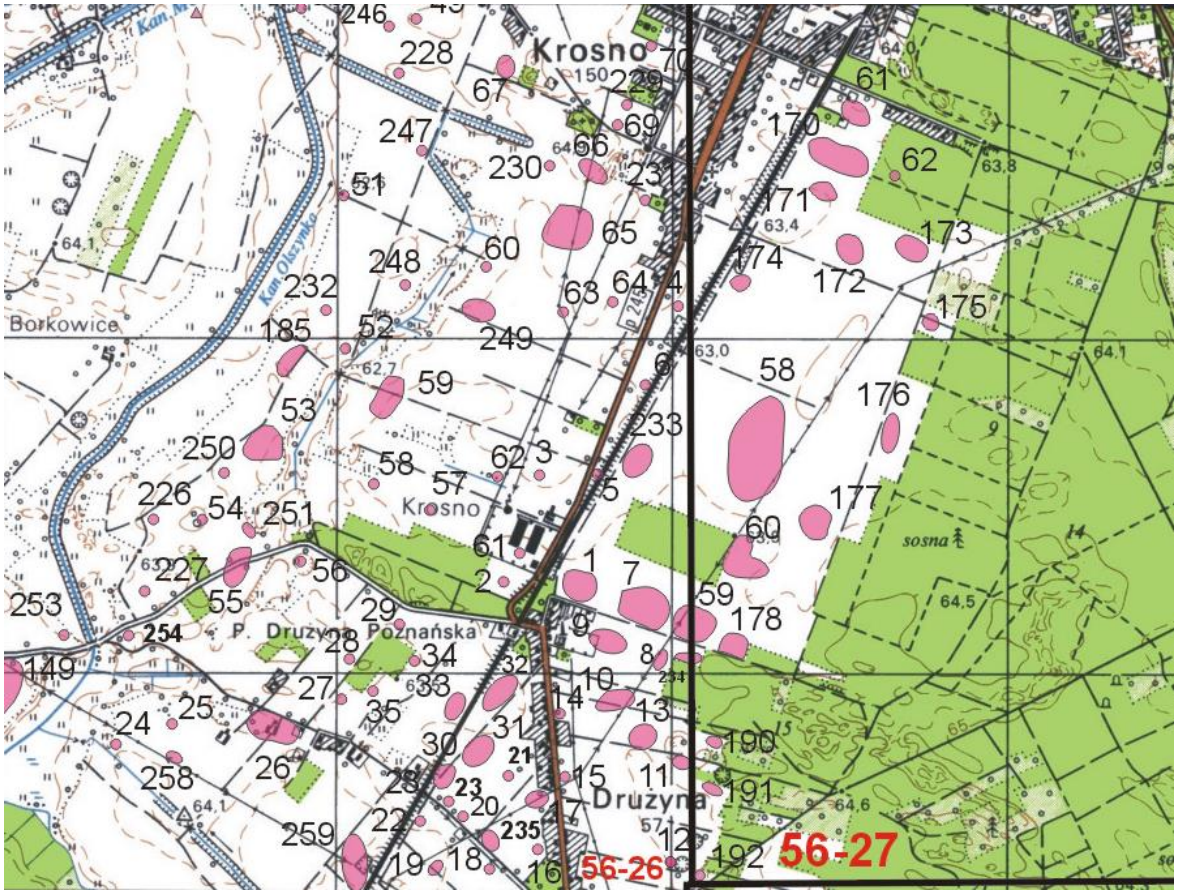

4. Adres:

AZP 56-26/7

stanowisko w miejscowości nr 15

5. Przynależność administracyjna

województwo: wielkopolskie

powiat: poznański

gmina: Mosina

6. Formy ochrony: ustalenia ochrony w miejscowym planie zagospodarowania przestrzennego albo w decyzji o ustaleniu lokalizacji inwestycji celu publicznego, decyzji o warunkach zabudowy, decyzji o zezwoleniu na realizację inwestycji drogowej, decyzji o ustaleniu lokalizacji linii kolejowej lub decyzji o zezwoleniu na realizację inwestycji w zakresie lotniska użytku publicznego.

7. Opracowanie karty: 31.08.2015 r.

GEZ	KARTA ADRESOWA GMINNEJ EWIDENCJI ZABYTKÓW	3. Miejscowość: KROSNO

39. Nazwa:	2. Czas powstania:
punkt osadniczy	Okres nowożytny

8. Fotografia z opisem wskazującym orientację albo mapa z zaznaczonym stanowiskiem archeologicznym

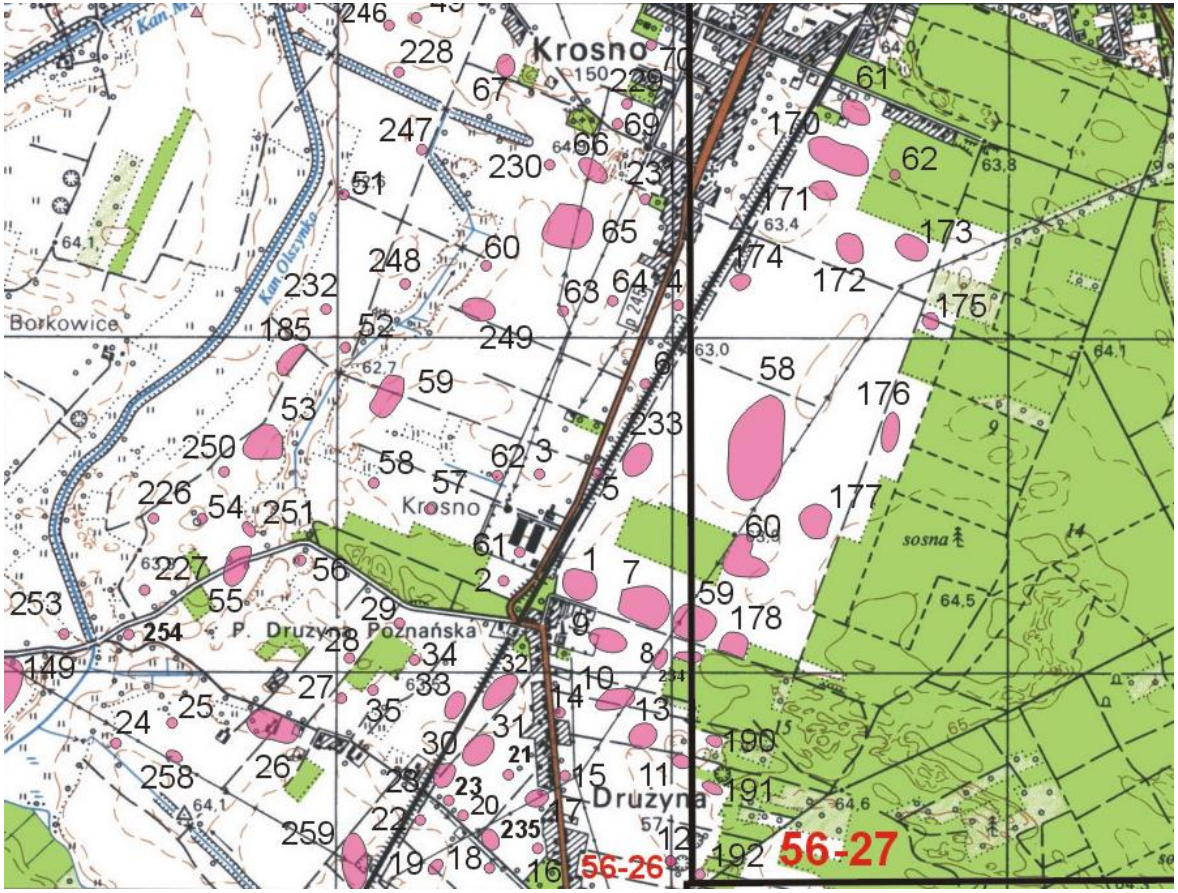

4. Adres:

AZP 56-26/51

stanowisko w miejscowości nr 16

5. Przynależność administracyjna

województwo: wielkopolskie

powiat: poznański

gmina: Mosina

6. Formy ochrony: ustalenia ochrony w miejscowym planie zagospodarowania przestrzennego albo w decyzji o ustaleniu lokalizacji inwestycji celu publicznego, decyzji o warunkach zabudowy, decyzji o zezwoleniu na realizację inwestycji drogowej, decyzji o ustaleniu lokalizacji linii kolejowej lub decyzji o zezwoleniu na realizację inwestycji w zakresie lotniska użytku publicznego.

7. Opracowanie karty: 31.08.2015 r.

GEZ	KARTA ADRESOWA GMINNEJ EWIDENCJI ZABYTKÓW	3. Miejscowość: KROSNO

40. Nazwa:	2. Czas powstania:
ślad osadniczy	Pradzieje

8. Fotografia z opisem wskazującym orientację albo mapa z zaznaczonym stanowiskiem archeologicznym

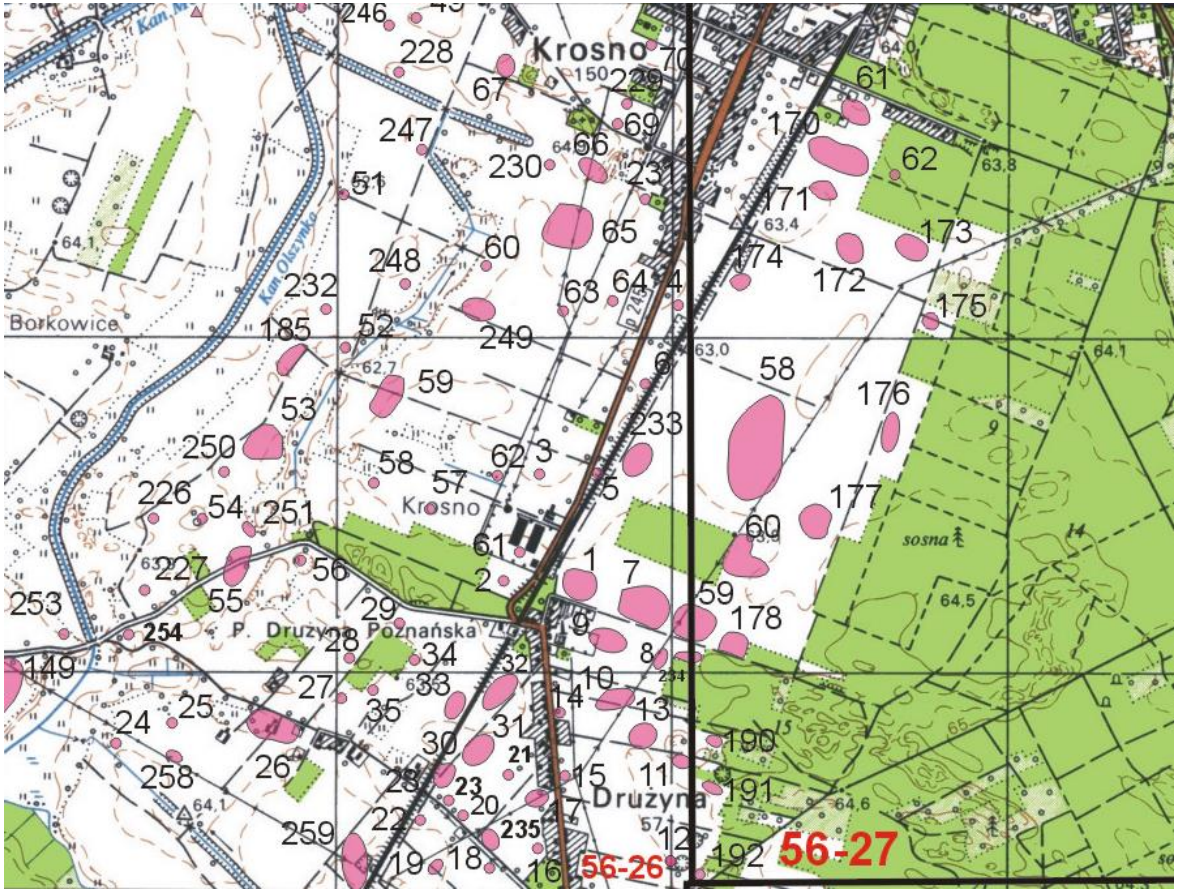

4. Adres:

AZP 56-26/52

stanowisko w miejscowości nr 17

5. Przynależność administracyjna

województwo: wielkopolskie

powiat: poznański

gmina: Mosina

6. Formy ochrony: ustalenia ochrony w miejscowym planie zagospodarowania przestrzennego albo w decyzji o ustaleniu lokalizacji inwestycji celu publicznego, decyzji o warunkach zabudowy, decyzji o zezwoleniu na realizację inwestycji drogowej, decyzji o ustaleniu lokalizacji linii kolejowej lub decyzji o zezwoleniu na realizację inwestycji w zakresie lotniska użytku publicznego.

7. Opracowanie karty: 31.08.2015 r.

GEZ	KARTA ADRESOWA GMINNEJ EWIDENCJI ZABYTKÓW	3. Miejscowość: KROSNO

41. Nazwa:	2. Czas powstania:
ślad osadniczy ślad osadniczy	Kultura łużycka Późne średniowiecze

8. Fotografia z opisem wskazującym orientację albo mapa z zaznaczonym stanowiskiem archeologicznym

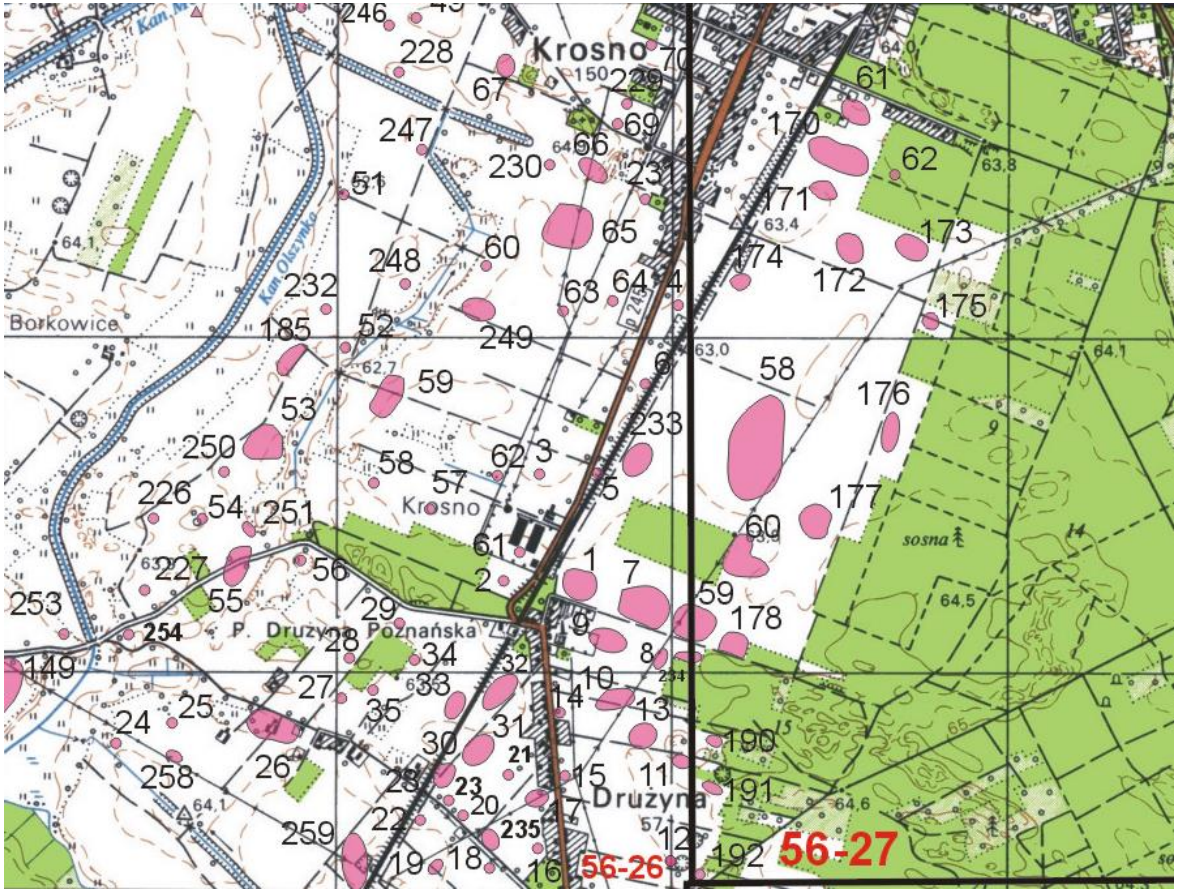

4. Adres:

AZP 56-26/57

stanowisko w miejscowości nr 22

5. Przynależność administracyjna

województwo: wielkopolskie

powiat: poznański

gmina: Mosina

6. Formy ochrony: ustalenia ochrony w miejscowym planie zagospodarowania przestrzennego albo w decyzji o ustaleniu lokalizacji inwestycji celu publicznego, decyzji o warunkach zabudowy, decyzji o zezwoleniu na realizację inwestycji drogowej, decyzji o ustaleniu lokalizacji linii kolejowej lub decyzji o zezwoleniu na realizację inwestycji w zakresie lotniska użytku publicznego.

7. Opracowanie karty: 31.08.2015 r.

GEZ	KARTA ADRESOWA GMINNEJ EWIDENCJI ZABYTKÓW	3. Miejscowość: KROSNO

42. Nazwa:	2. Czas powstania:
ślad osadniczy	Wczesne średniowiecze faza DE

8. Fotografia z opisem wskazującym orientację albo mapa z zaznaczonym stanowiskiem archeologicznym

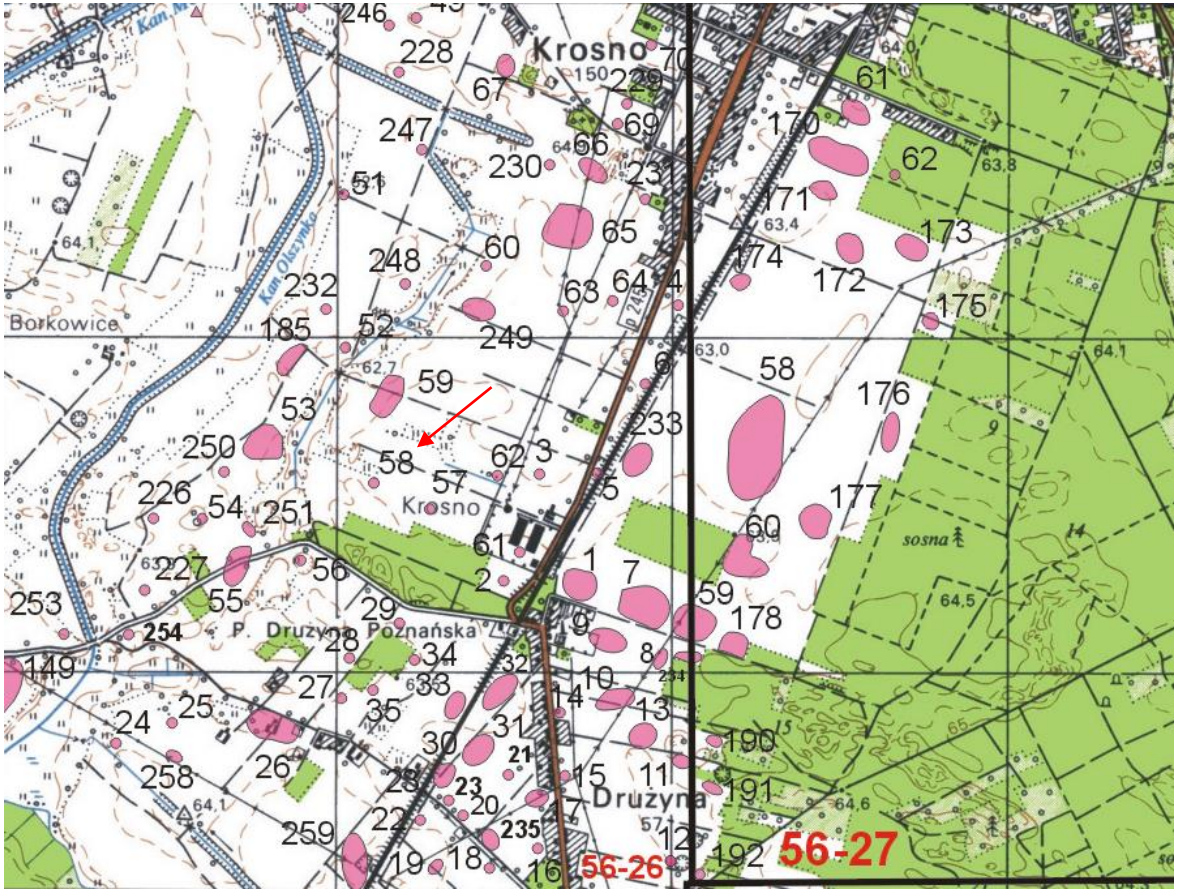

4. Adres:

AZP 56-26/58

stanowisko w miejscowości nr 23

5. Przynależność administracyjna

województwo: wielkopolskie

powiat: poznański

gmina: Mosina

6. Formy ochrony: ustalenia ochrony w miejscowym planie zagospodarowania przestrzennego albo w decyzji o ustaleniu lokalizacji inwestycji celu publicznego, decyzji o warunkach zabudowy, decyzji o zezwoleniu na realizację inwestycji drogowej, decyzji o ustaleniu lokalizacji linii kolejowej lub decyzji o zezwoleniu na realizację inwestycji w zakresie lotniska użytku publicznego.

7. Opracowanie karty: 31.08.2015 r.

GEZ	KARTA ADRESOWA GMINNEJ EWIDENCJI ZABYTKÓW	3. Miejscowość: KROSNO

43. Nazwa:	2. Czas powstania:
punkt osadniczy punkt osadniczy punkt osadniczy ślad osadniczy	Kultura przeworska Wczesne średniowiecze faza E Okres nowożytny ?

8. Fotografia z opisem wskazującym orientację albo mapa z zaznaczonym stanowiskiem archeologicznym

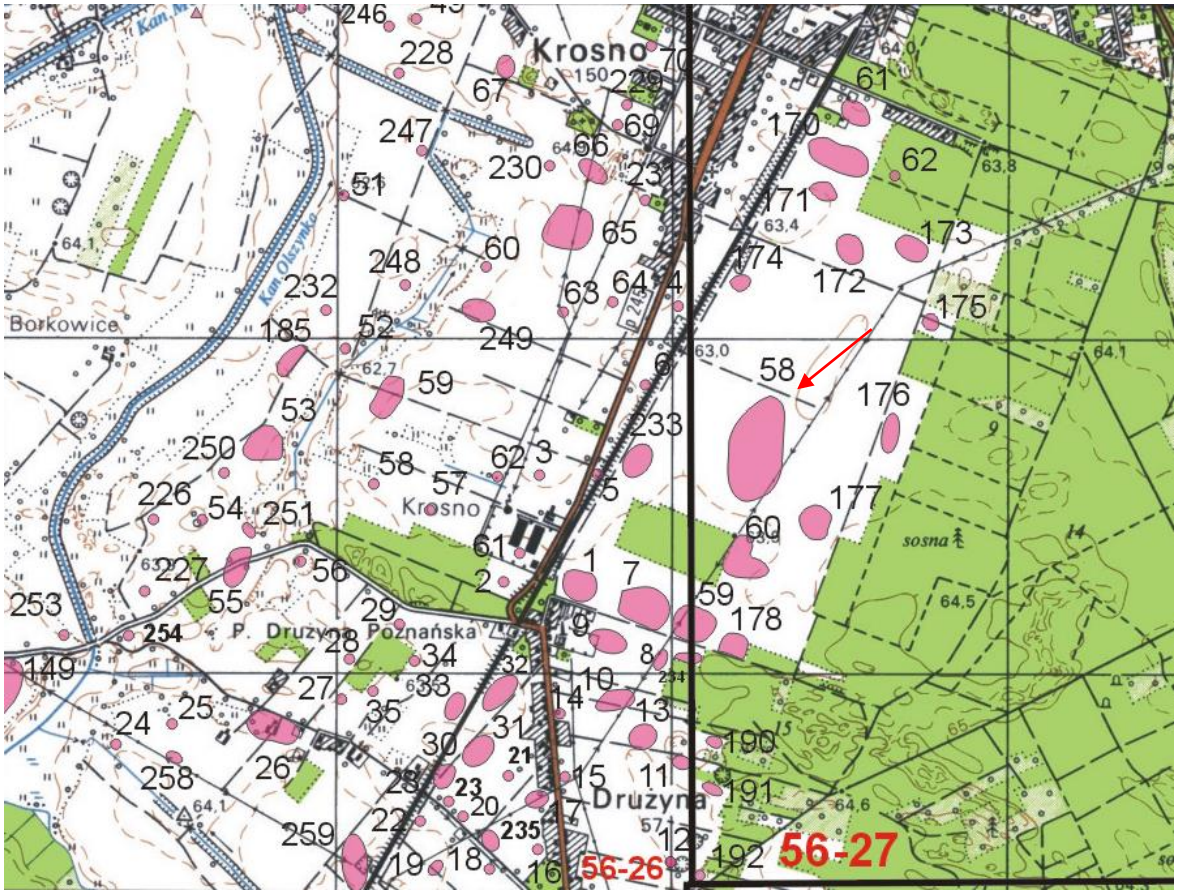

4. Adres:

AZP 56-27/58

stanowisko w miejscowości nr 4

5. Przynależność administracyjna

województwo: wielkopolskie

powiat: poznański

gmina: Mosina

6. Formy ochrony: ustalenia ochrony w miejscowym planie zagospodarowania przestrzennego albo w decyzji o ustaleniu lokalizacji inwestycji celu publicznego, decyzji o warunkach zabudowy, decyzji o zezwoleniu na realizację inwestycji drogowej, decyzji o ustaleniu lokalizacji linii kolejowej lub decyzji o zezwoleniu na realizację inwestycji w zakresie lotniska użytku publicznego.

7. Opracowanie karty: 31.08.2015 r.

GEZ	KARTA ADRESOWA GMINNEJ EWIDENCJI ZABYTKÓW	3. Miejscowość: KROSNO

44. Nazwa:	2. Czas powstania:
ślad osadniczy osada osada ślad osadniczy	Epoka kamienia Kultura łużycka Wczesne średniowiecze Późne średniowiecze

8. Fotografia z opisem wskazującym orientację albo mapa z zaznaczonym stanowiskiem archeologicznym

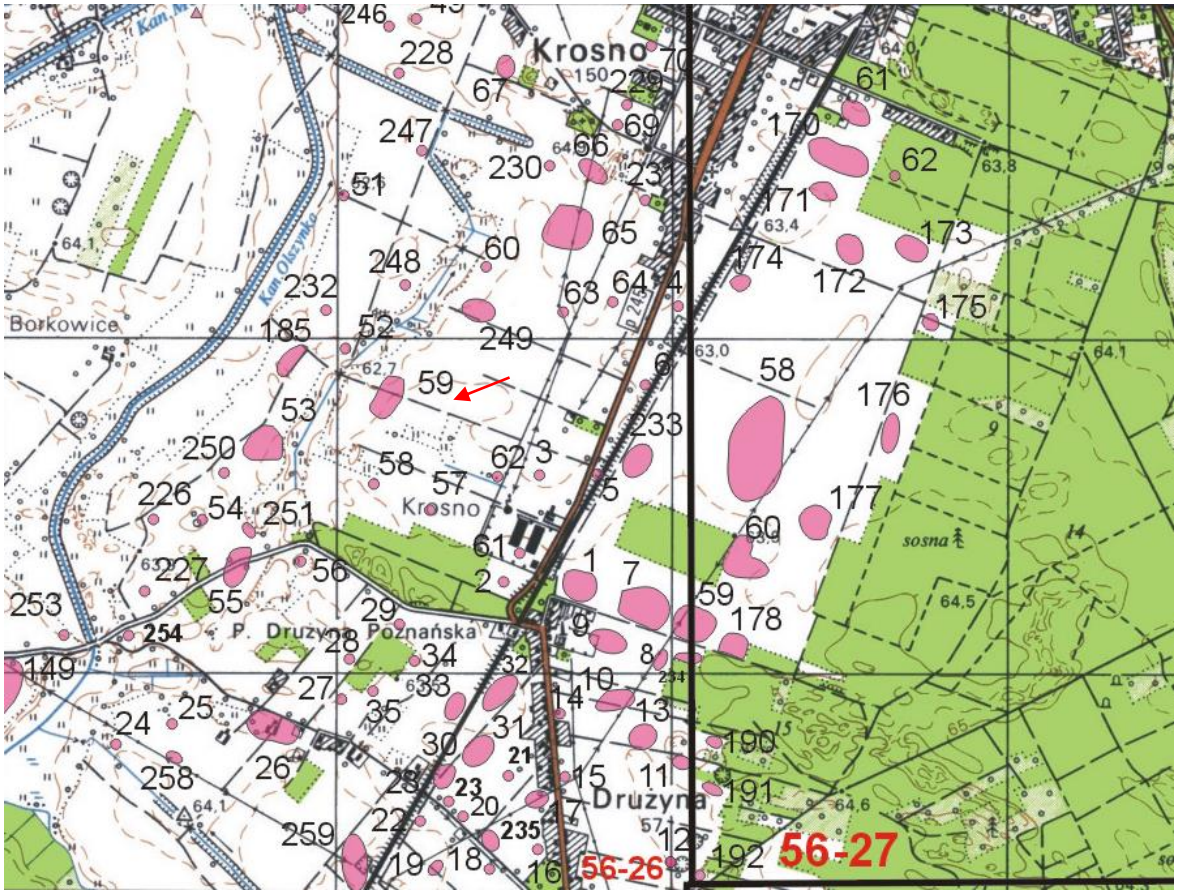

4. Adres:

AZP 56-26/59

stanowisko w miejscowości nr 24

5. Przynależność administracyjna

województwo: wielkopolskie

powiat: poznański

gmina: Mosina

6. Formy ochrony: ustalenia ochrony w miejscowym planie zagospodarowania przestrzennego albo w decyzji o ustaleniu lokalizacji inwestycji celu publicznego, decyzji o warunkach zabudowy, decyzji o zezwoleniu na realizację inwestycji drogowej, decyzji o ustaleniu lokalizacji linii kolejowej lub decyzji o zezwoleniu na realizację inwestycji w zakresie lotniska użytku publicznego.

7. Opracowanie karty: 31.08.2015 r.

GEZ	KARTA ADRESOWA GMINNEJ EWIDENCJI ZABYTKÓW	3. Miejscowość: KROSNO

45. Nazwa:	2. Czas powstania:
punkt osadniczy	Epoka kamienia
ślad osadniczy	Kultura pucharów lejkowatych
ślad osadniczy	Wczesne –późne średniowiecze
ślad osadniczy	Wczesne średniowiecze faza E-F
osada	Okres nowożytny
ślad osadniczy	?

8. Fotografia z opisem wskazującym orientację albo mapa z zaznaczonym stanowiskiem archeologicznym

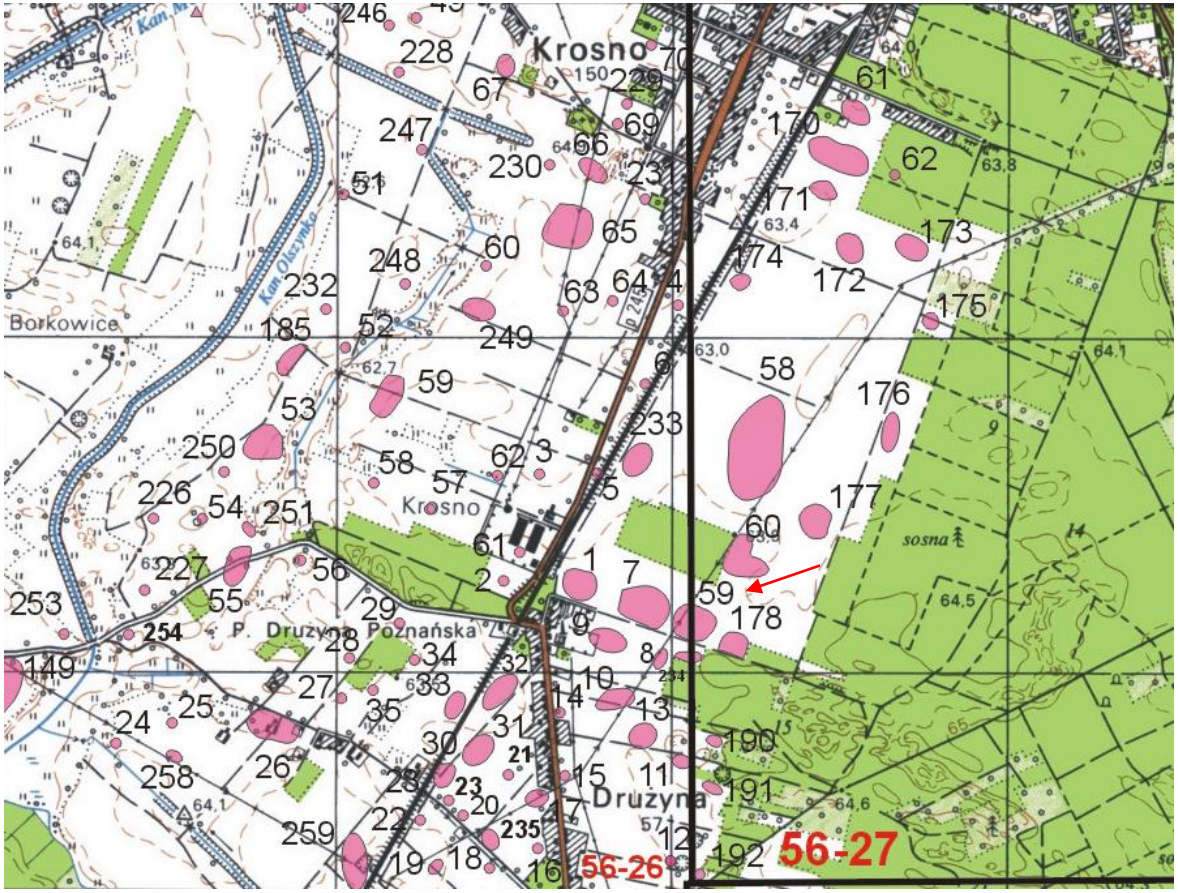

4. Adres:

AZP 56-27/59

stanowisko w miejscowości nr 5

5. Przynależność administracyjna

województwo: wielkopolskie

powiat: poznański

gmina: Mosina

6. Formy ochrony: ustalenia ochrony w miejscowym planie zagospodarowania przestrzennego albo w decyzji o ustaleniu lokalizacji inwestycji celu publicznego, decyzji o warunkach zabudowy, decyzji o zezwoleniu na realizację inwestycji drogowej, decyzji o ustaleniu lokalizacji linii kolejowej lub decyzji o zezwoleniu na realizację inwestycji w zakresie lotniska użytku publicznego.

7. Opracowanie karty: 31.08.2015 r.

GEZ	KARTA ADRESOWA GMINNEJ EWIDENCJI ZABYTKÓW	3. Miejscowość: KROSNO

46. Nazwa:
osada
osada
punkt osadniczy

2. Czas powstania:
Kultura łużycka
Wczesne średniowiecze
Okres nowożytny

8. Fotografia z opisem wskazującym orientację albo mapa z zaznaczonym stanowiskiem archeologicznym

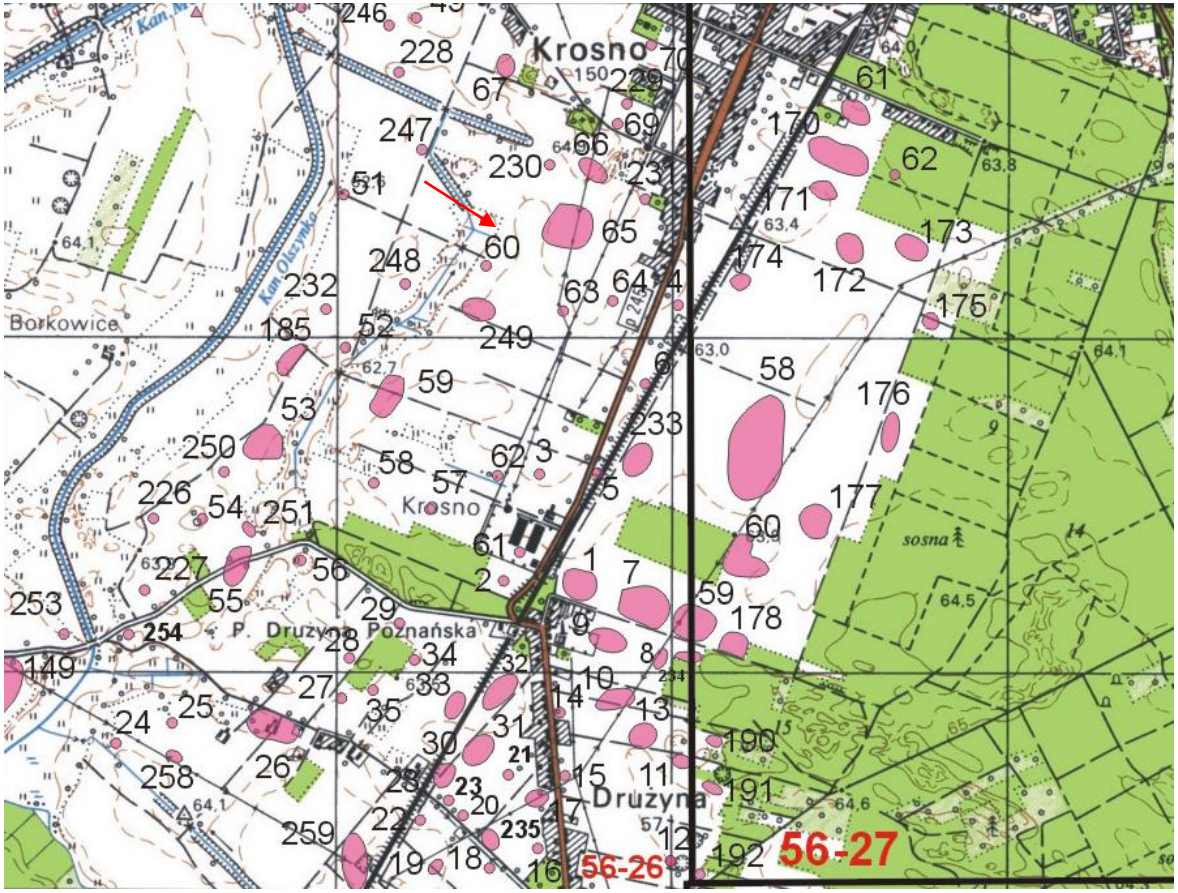

4. Adres:

AZP 56-26/60

stanowisko w miejscowości nr 25

5. Przynależność administracyjna

województwo: wielkopolskie

powiat: poznański

gmina: Mosina

6. Formy ochrony: ustalenia ochrony w miejscowym planie zagospodarowania przestrzennego albo w decyzji o ustaleniu lokalizacji inwestycji celu publicznego, decyzji o warunkach zabudowy, decyzji o zezwoleniu na realizację inwestycji drogowej, decyzji o ustaleniu lokalizacji linii kolejowej lub decyzji o zezwoleniu na realizację inwestycji w zakresie lotniska użytku publicznego.

7. Opracowanie karty: 31.08.2015 r.

GEZ	KARTA ADRESOWA GMINNEJ EWIDENCJI ZABYTKÓW	3. Miejscowość: KROSNO

47. Nazwa:	2. Czas powstania:
osada punkt osadniczy punkt osadniczy osada	Kultura pucharów lejkowatych Wczesne średniowiecze Późne średniowiecze Okres nowożytny

8. Fotografia z opisem wskazującym orientację albo mapa z zaznaczonym stanowiskiem archeologicznym

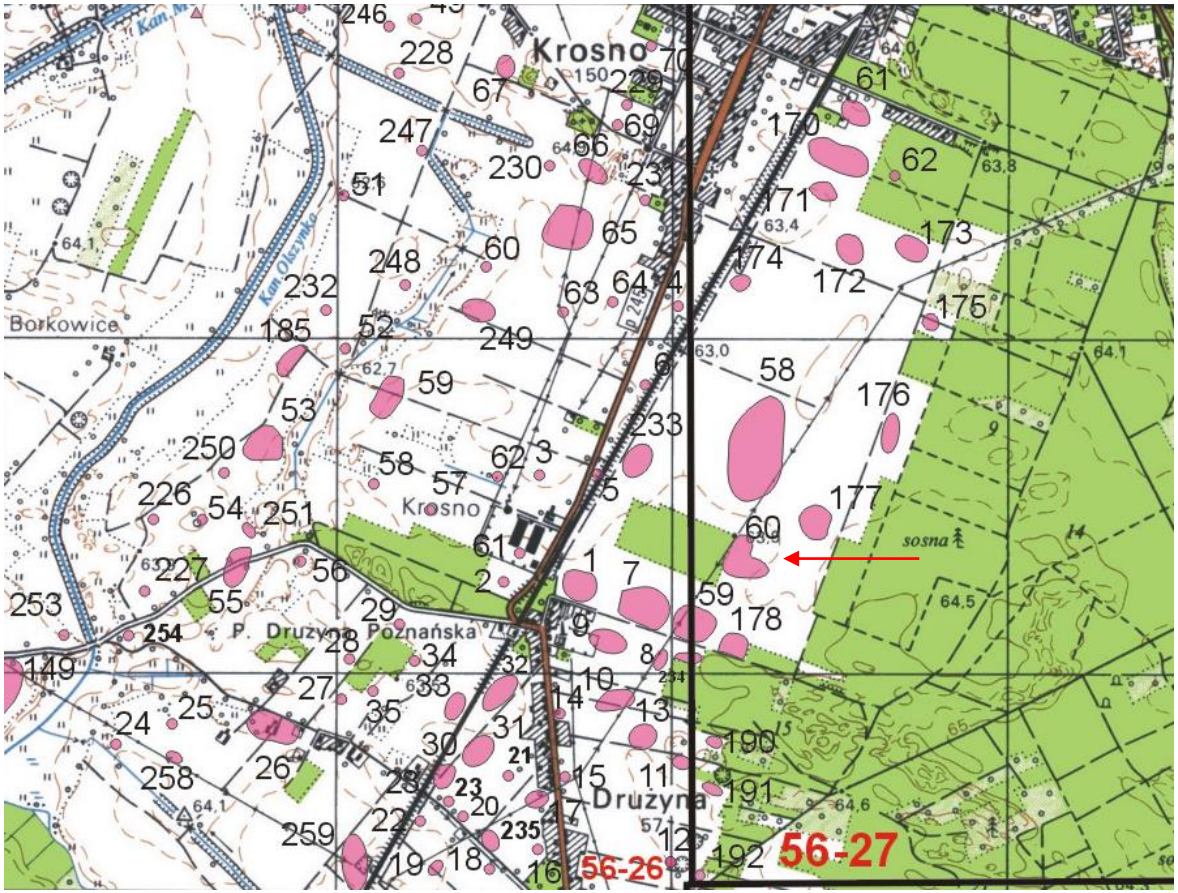

4. Adres:

AZP 56-27/60

stanowisko w miejscowości nr 6

5. Przynależność administracyjna

województwo: wielkopolskie

powiat: poznański

gmina: Mosina

6. Formy ochrony: ustalenia ochrony w miejscowym planie zagospodarowania przestrzennego albo w decyzji o ustaleniu lokalizacji inwestycji celu publicznego, decyzji o warunkach zabudowy, decyzji o zezwoleniu na realizację inwestycji drogowej, decyzji o ustaleniu lokalizacji linii kolejowej lub decyzji o zezwoleniu na realizację inwestycji w zakresie lotniska użytku publicznego.

7. Opracowanie karty: 31.08.2015 r.

GEZ	KARTA ADRESOWA GMINNEJ EWIDENCJI ZABYTKÓW	3. Miejscowość: KROSNO

48. Nazwa:	2. Czas powstania:
ślad osadniczy	Neolit
ślad osadniczy	Kultur przeworska
ślad osadniczy	Wczesne średniowiecze faza DE
ślad osadniczy	?

8. Fotografia z opisem wskazującym orientację albo mapa z zaznaczonym stanowiskiem archeologicznym

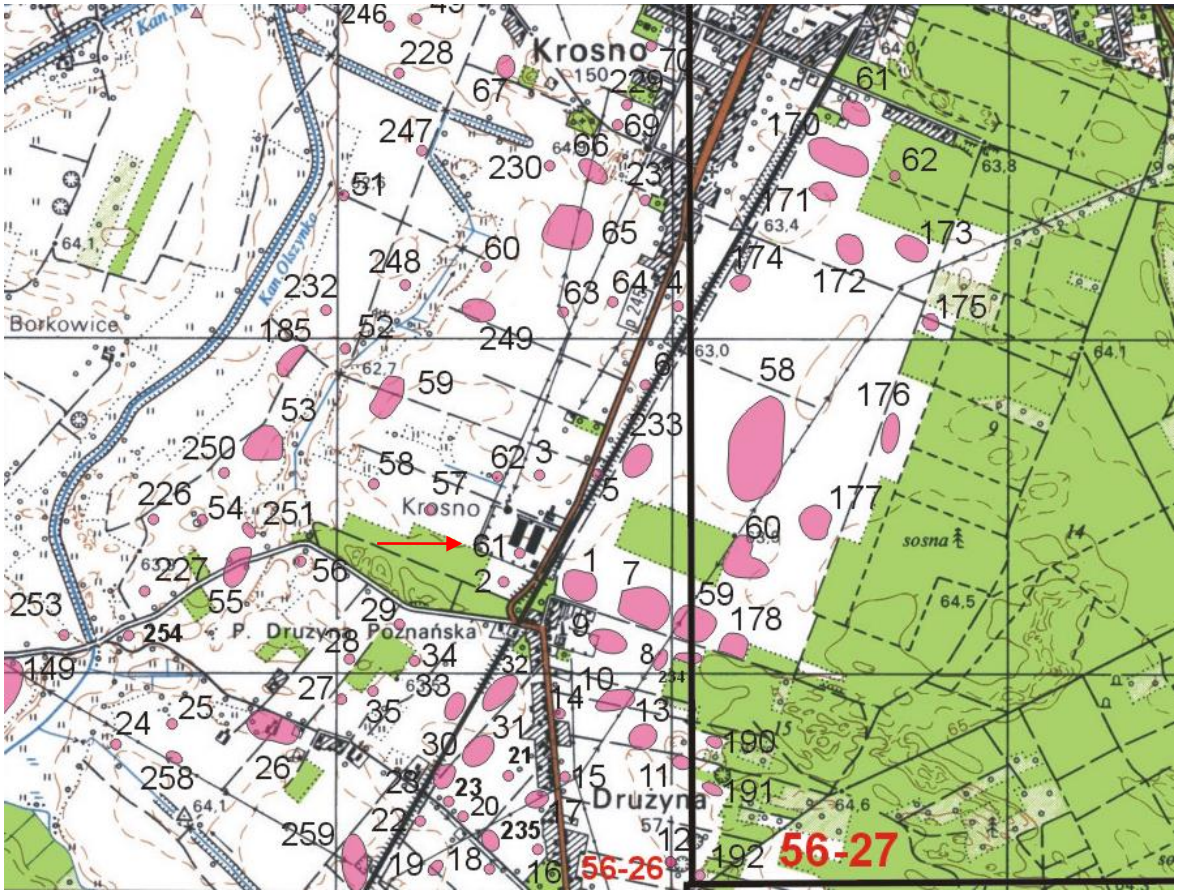

4. Adres:

AZP 56-26/61

stanowisko w miejscowości nr 26

5. Przynależność administracyjna

województwo: wielkopolskie

powiat: poznański

gmina: Mosina

6. Formy ochrony: ustalenia ochrony w miejscowym planie zagospodarowania przestrzennego albo w decyzji o ustaleniu lokalizacji inwestycji celu publicznego, decyzji o warunkach zabudowy, decyzji o zezwoleniu na realizację inwestycji drogowej, decyzji o ustaleniu lokalizacji linii kolejowej lub decyzji o zezwoleniu na realizację inwestycji w zakresie lotniska użytku publicznego.

7. Opracowanie karty: 31.08.2015 r.

GEZ	KARTA ADRESOWA GMINNEJ EWIDENCJI ZABYTKÓW	3. Miejscowość: KROSNO

49. Nazwa:
punkt osadniczy
punkt osadniczy

2. Czas powstania:
Kultura amfor kulistych
Kultura łużycka

8. Fotografia z opisem wskazującym orientację albo mapa z zaznaczonym stanowiskiem archeologicznym

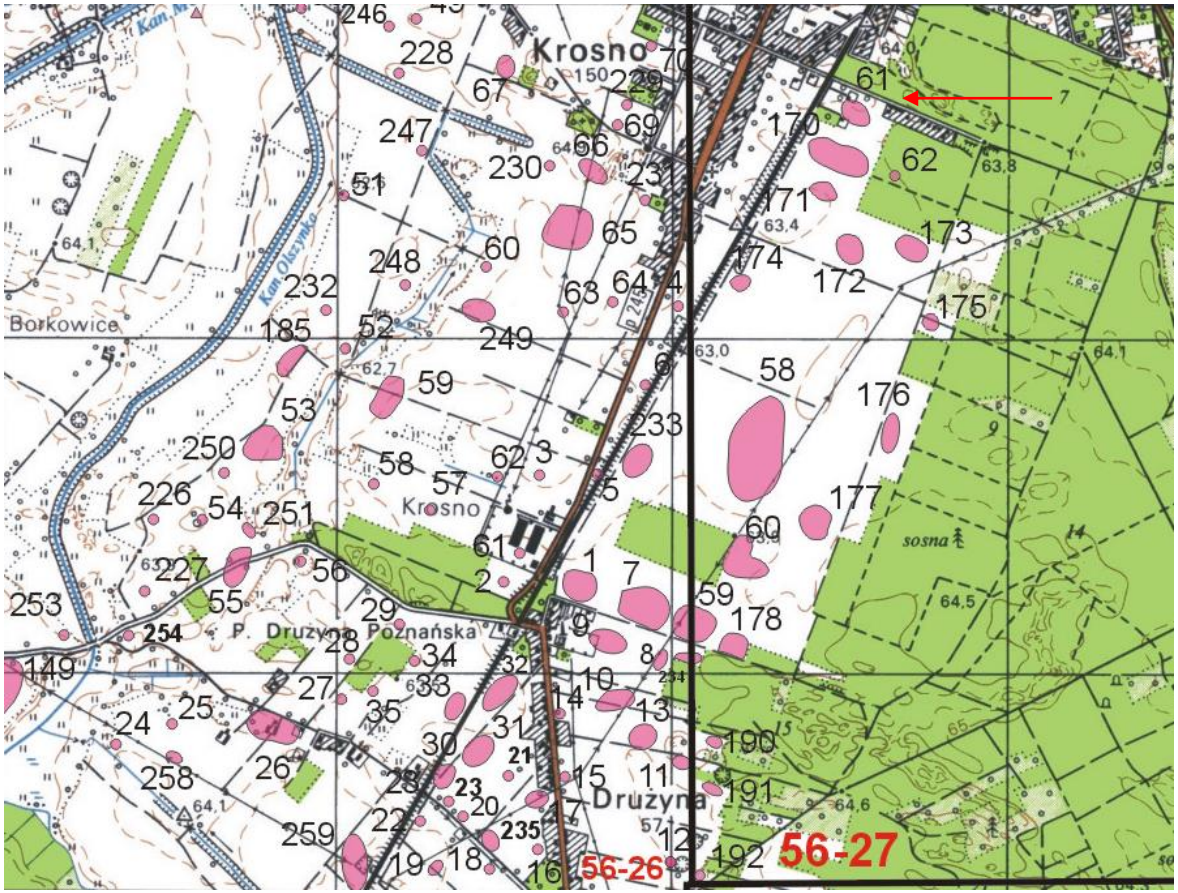

4. Adres:

AZP 56-27/61

stanowisko w miejscowości nr 7

5. Przynależność administracyjna

województwo: wielkopolskie

powiat: poznański

gmina: Mosina

6. Formy ochrony: ustalenia ochrony w miejscowym planie zagospodarowania przestrzennego albo w decyzji o ustaleniu lokalizacji inwestycji celu publicznego, decyzji o warunkach zabudowy, decyzji o zezwoleniu na realizację inwestycji drogowej, decyzji o ustaleniu lokalizacji linii kolejowej lub decyzji o zezwoleniu na realizację inwestycji w zakresie lotniska użytku publicznego.

7. Opracowanie karty: 31.08.2015 r.

GEZ	KARTA ADRESOWA GMINNEJ EWIDENCJI ZABYTKÓW	3. Miejscowość: KROSNO

50. Nazwa:
ślad osadniczy

2. Czas powstania:
Okres nowożytny

8. Fotografia z opisem wskazującym orientację albo mapa z zaznaczonym stanowiskiem archeologicznym

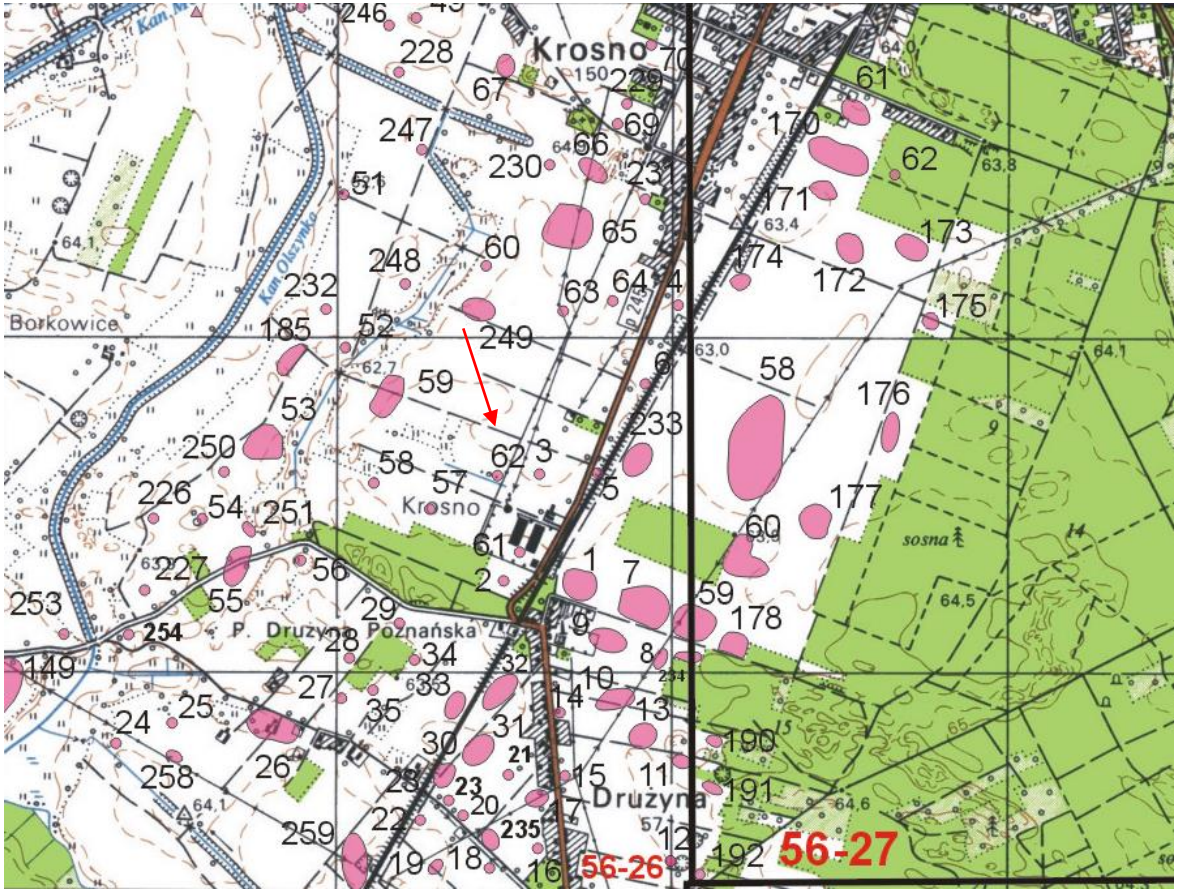

4. Adres:

AZP 56-26/62

stanowisko w miejscowości nr 27

5. Przynależność administracyjna

województwo: wielkopolskie

powiat: poznański

gmina: Mosina

6. Formy ochrony: ustalenia ochrony w miejscowym planie zagospodarowania przestrzennego albo w decyzji o ustaleniu lokalizacji inwestycji celu publicznego, decyzji o warunkach zabudowy, decyzji o zezwoleniu na realizację inwestycji drogowej, decyzji o ustaleniu lokalizacji linii kolejowej lub decyzji o zezwoleniu na realizację inwestycji w zakresie lotniska użytku publicznego.

7. Opracowanie karty: 31.08.2015 r.

GEZ	KARTA ADRESOWA GMINNEJ EWIDENCJI ZABYTKÓW	3. Miejscowość: KROSNO

51. Nazwa:	2. Czas powstania:
ślad osadniczy ślad osadniczy	Kultura pucharów lejkowatych Schyłkowy neolit

8. Fotografia z opisem wskazującym orientację albo mapa z zaznaczonym stanowiskiem archeologicznym

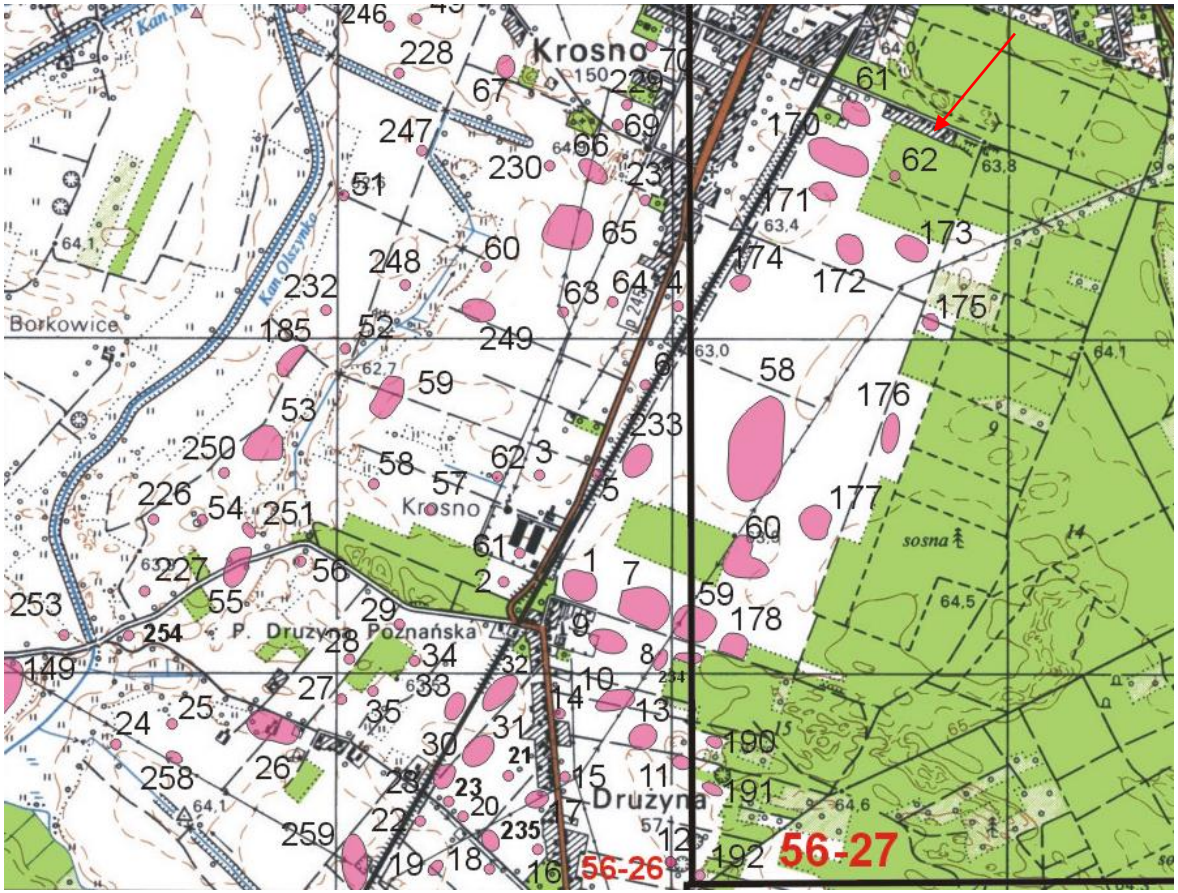

4. Adres:

AZP 56-27/62

stanowisko w miejscowości nr 8

5. Przynależność administracyjna

województwo: wielkopolskie

powiat: poznański

gmina: Mosina

6. Formy ochrony: ustalenia ochrony w miejscowym planie zagospodarowania przestrzennego albo w decyzji o ustaleniu lokalizacji inwestycji celu publicznego, decyzji o warunkach zabudowy, decyzji o zezwoleniu na realizację inwestycji drogowej, decyzji o ustaleniu lokalizacji linii kolejowej lub decyzji o zezwoleniu na realizację inwestycji w zakresie lotniska użytku publicznego.

7. Opracowanie karty: 31.08.2015 r.

GEZ	KARTA ADRESOWA GMINNEJ EWIDENCJI ZABYTKÓW	3. Miejscowość: KROSNO

52. Nazwa:	2. Czas powstania:
ślad osadniczy ślad osadniczy	Kultura łużycka Okres nowożytny

8. Fotografia z opisem wskazującym orientację albo mapa z zaznaczonym stanowiskiem archeologicznym

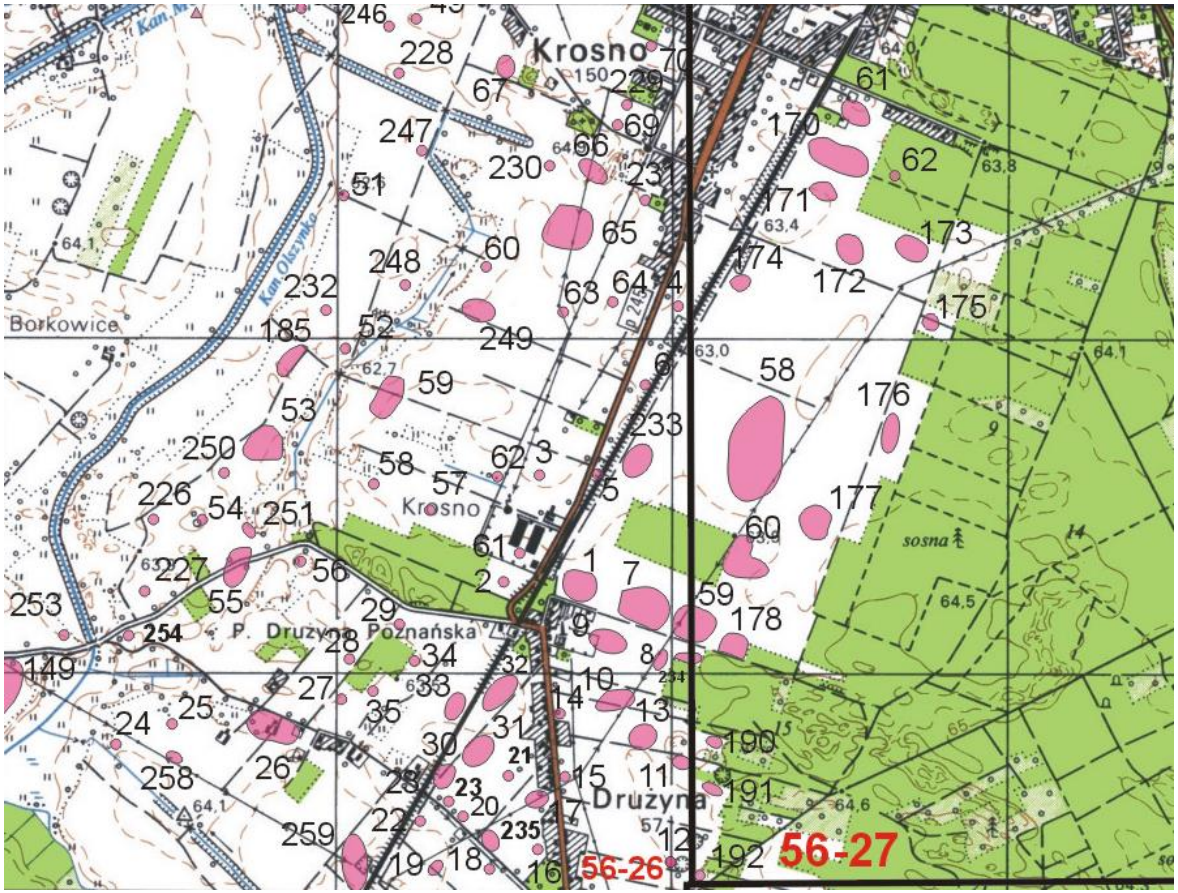

4. Adres:

AZP 56-26/63

stanowisko w miejscowości nr 18

5. Przynależność administracyjna

województwo: wielkopolskie

powiat: poznański

gmina: Mosina

6. Formy ochrony: ustalenia ochrony w miejscowym planie zagospodarowania przestrzennego albo w decyzji o ustaleniu lokalizacji inwestycji celu publicznego, decyzji o warunkach zabudowy, decyzji o zezwoleniu na realizację inwestycji drogowej, decyzji o ustaleniu lokalizacji linii kolejowej lub decyzji o zezwoleniu na realizację inwestycji w zakresie lotniska użytku publicznego.

7. Opracowanie karty: 31.08.2015 r.

GEZ	KARTA ADRESOWA GMINNEJ EWIDENCJI ZABYTKÓW	3. Miejscowość: KROSNO

53. Nazwa:	2. Czas powstania:
ślad osadniczy	Wczesne średniowiecze

8. Fotografia z opisem wskazującym orientację albo mapa z zaznaczonym stanowiskiem archeologicznym

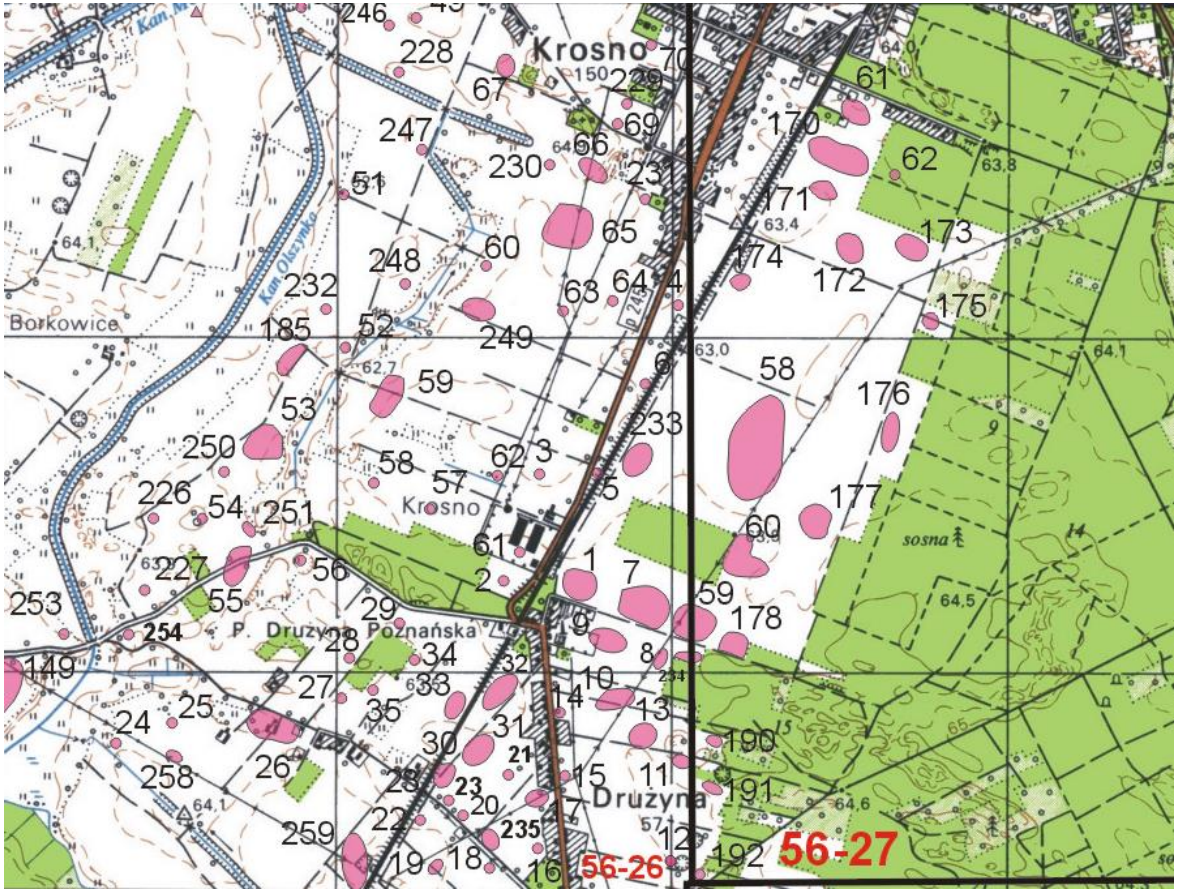

4. Adres:

AZP 56-26/64

stanowisko w miejscowości nr 19

5. Przynależność administracyjna

województwo: wielkopolskie

powiat: poznański

gmina: Mosina

6. Formy ochrony: ustalenia ochrony w miejscowym planie zagospodarowania przestrzennego albo w decyzji o ustaleniu lokalizacji inwestycji celu publicznego, decyzji o warunkach zabudowy, decyzji o zezwoleniu na realizację inwestycji drogowej, decyzji o ustaleniu lokalizacji linii kolejowej lub decyzji o zezwoleniu na realizację inwestycji w zakresie lotniska użytku publicznego.

7. Opracowanie karty: 31.08.2015 r.

GEZ	KARTA ADRESOWA GMINNEJ EWIDENCJI ZABYTKÓW	3. Miejscowość: KROSNO

54. Nazwa:	2. Czas powstania:
osada punkt osadniczy ślad osadniczy	Późne średniowiecze Okres nowożytny ?

8. Fotografia z opisem wskazującym orientację albo mapa z zaznaczonym stanowiskiem archeologicznym

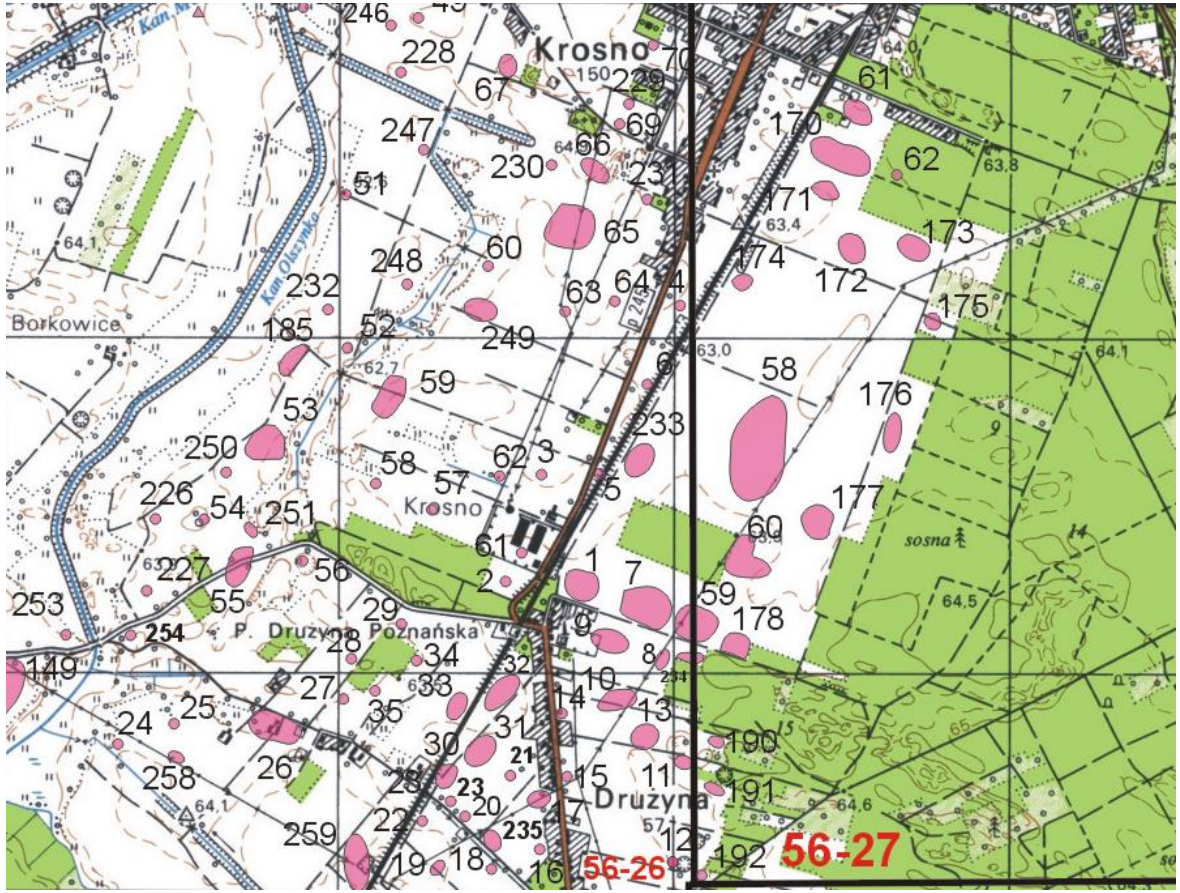

4. Adres:

AZP 56-26/65

stanowisko w miejscowości nr 20

5. Przynależność administracyjna

województwo: wielkopolskie

powiat: poznański

gmina: Mosina

6. Formy ochrony: ustalenia ochrony w miejscowym planie zagospodarowania przestrzennego albo w decyzji o ustaleniu lokalizacji inwestycji celu publicznego, decyzji o warunkach zabudowy, decyzji o zezwoleniu na realizację inwestycji drogowej, decyzji o ustaleniu lokalizacji linii kolejowej lub decyzji o zezwoleniu na realizację inwestycji w zakresie lotniska użytku publicznego.

7. Opracowanie karty: 31.08.2015 r.

GEZ	KARTA ADRESOWA GMINNEJ EWIDENCJI ZABYTKÓW	3. Miejscowość: KROSNO

55. Nazwa:	2. Czas powstania:
ślad osadniczy	Neolit
ślad osadniczy	Kultura łużycka
punkt osadniczy	Kultura przeworska
ślad osadniczy	Późne średniowiecze
ślad osadniczy	Okres nowożytny

8. Fotografia z opisem wskazującym orientację albo mapa z zaznaczonym stanowiskiem archeologicznym

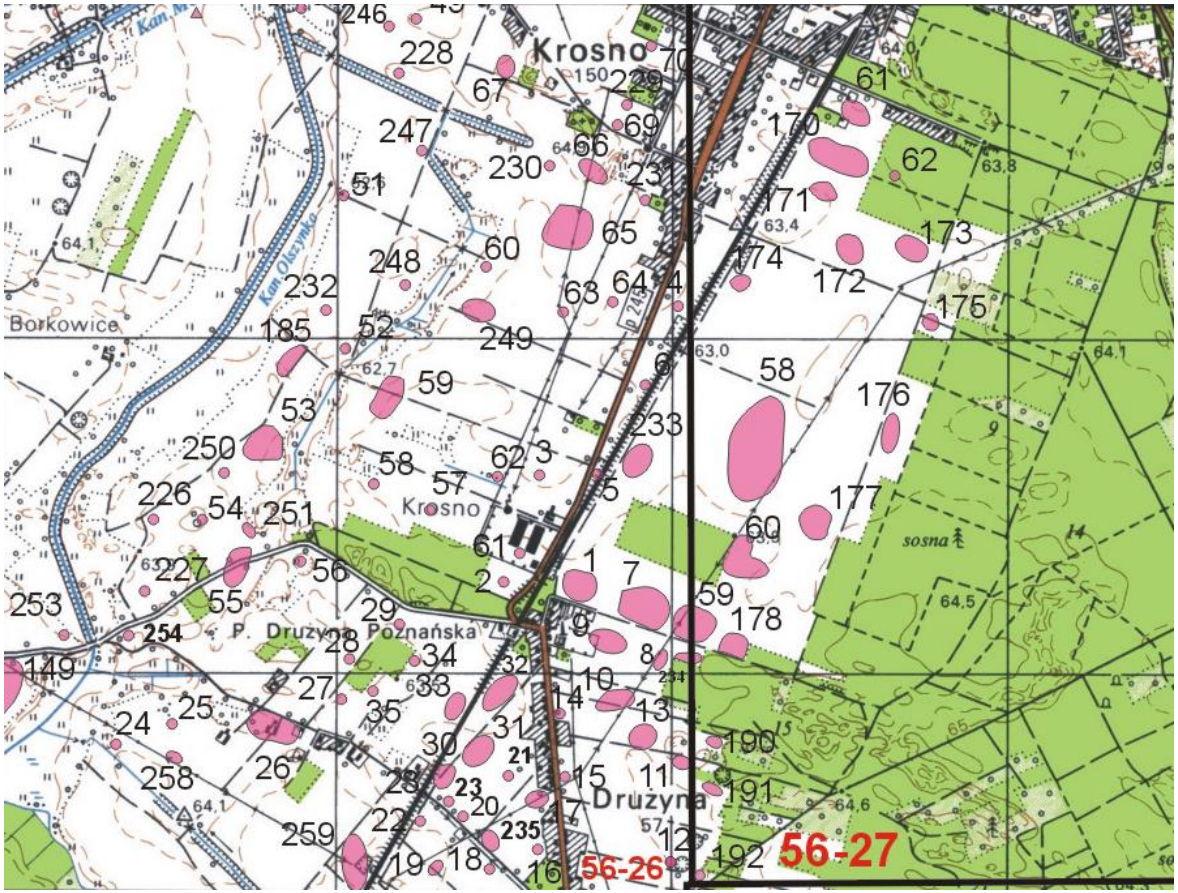

4. Adres:

AZP 56-26/66

stanowisko w miejscowości nr 21

5. Przynależność administracyjna

województwo: wielkopolskie

powiat: poznański

gmina: Mosina

6. Formy ochrony: ustalenia ochrony w miejscowym planie zagospodarowania przestrzennego albo w decyzji o ustaleniu lokalizacji inwestycji celu publicznego, decyzji o warunkach zabudowy, decyzji o zezwoleniu na realizację inwestycji drogowej, decyzji o ustaleniu lokalizacji linii kolejowej lub decyzji o zezwoleniu na realizację inwestycji w zakresie lotniska użytku publicznego.

7. Opracowanie karty: 31.08.2015 r.

GEZ	KARTA ADRESOWA GMINNEJ EWIDENCJI ZABYTKÓW	3. Miejscowość: KROSNO

56. Nazwa:	2. Czas powstania:
ślad osadniczy osada osada	Neolit Kultura łużycka Wczesne średniowiecze

8. Fotografia z opisem wskazującym orientację albo mapa z zaznaczonym stanowiskiem archeologicznym

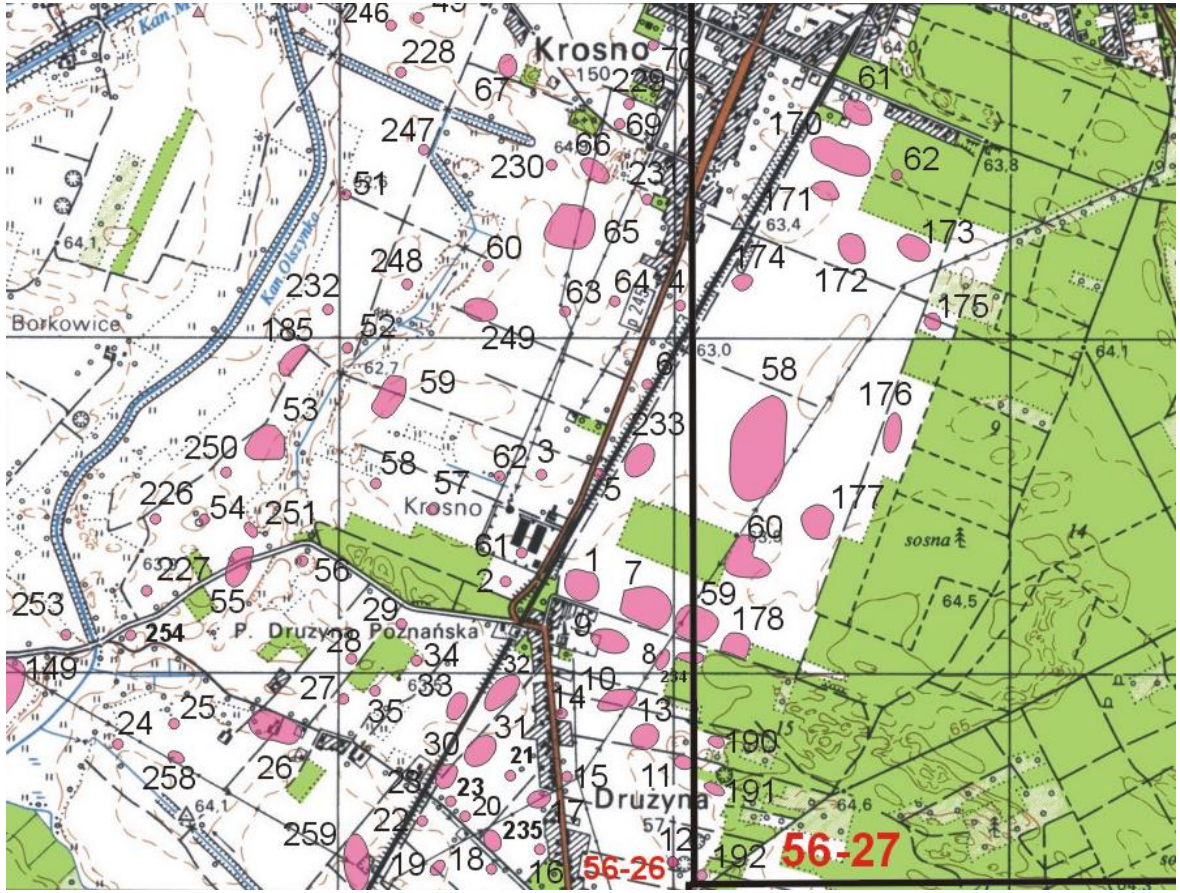

4. Adres:

AZP 56-26/67

stanowisko w miejscowości nr 3

5. Przynależność administracyjna

województwo: wielkopolskie

powiat: poznański

gmina: Mosina

6. Formy ochrony: ustalenia ochrony w miejscowym planie zagospodarowania przestrzennego albo w decyzji o ustaleniu lokalizacji inwestycji celu publicznego, decyzji o warunkach zabudowy, decyzji o zezwoleniu na realizację inwestycji drogowej, decyzji o ustaleniu lokalizacji linii kolejowej lub decyzji o zezwoleniu na realizację inwestycji w zakresie lotniska użytku publicznego.

7. Opracowanie karty: 31.08.2015 r.

GEZ	KARTA ADRESOWA GMINNEJ EWIDENCJI ZABYTKÓW	3. Miejscowość: KROSNO

57. Nazwa:
ślad osadniczy
punkt osadniczy
punkt osadniczy

2. Czas powstania:
Kultura łużycka
Kultura przeworska
Okres nowożytny

8. Fotografia z opisem wskazującym orientację albo mapa z zaznaczonym stanowiskiem archeologicznym

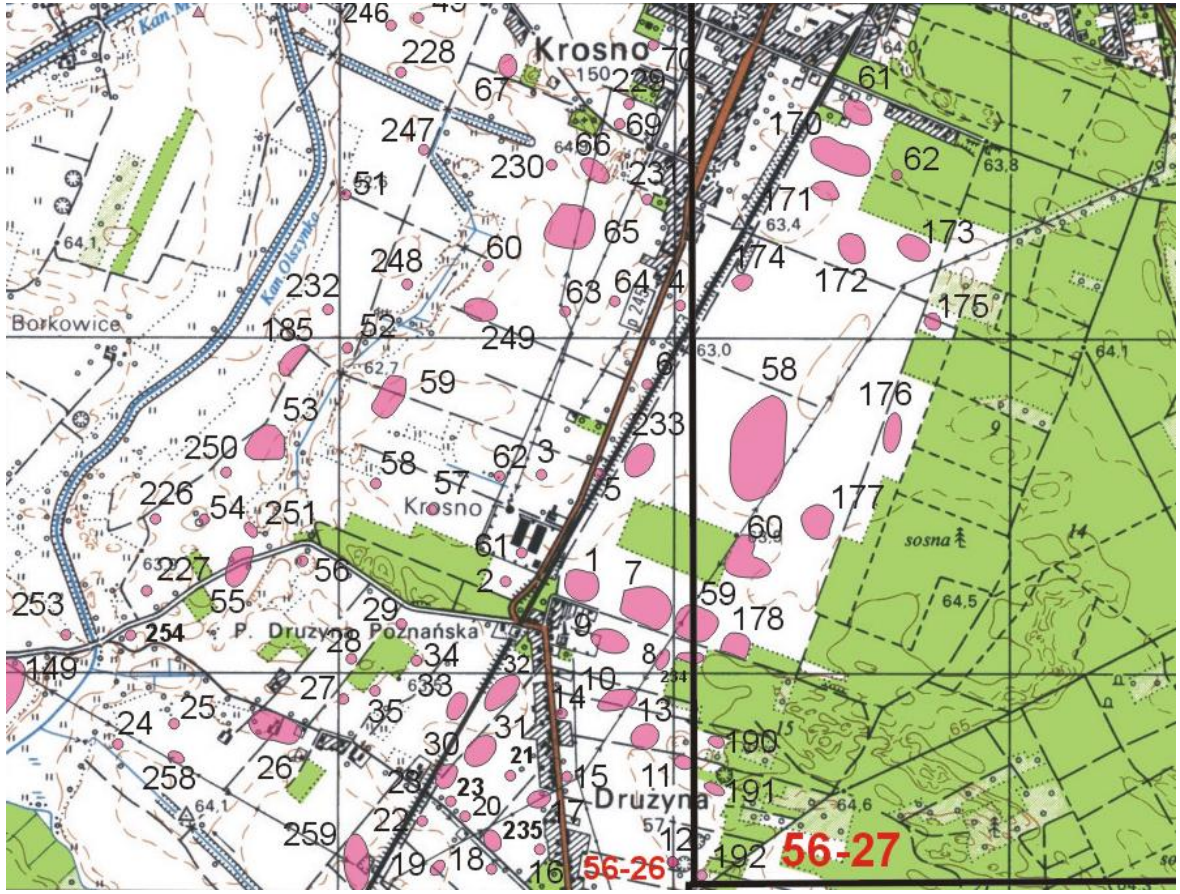

4. Adres:

AZP 56-26/69

stanowisko w miejscowości nr 2

5. Przynależność administracyjna

województwo: wielkopolskie

powiat: poznański

gmina: Mosina

6. Formy ochrony: ustalenia ochrony w miejscowym planie zagospodarowania przestrzennego albo w decyzji o ustaleniu lokalizacji inwestycji celu publicznego, decyzji o warunkach zabudowy, decyzji o zezwoleniu na realizację inwestycji drogowej, decyzji o ustaleniu lokalizacji linii kolejowej lub decyzji o zezwoleniu na realizację inwestycji w zakresie lotniska użytku publicznego.

7. Opracowanie karty: 31.08.2015 r.

GEZ	KARTA ADRESOWA GMINNEJ EWIDENCJI ZABYTKÓW	3. Miejscowość: KROSNO

58. Nazwa:	2. Czas powstania:
osada	Mezolit
osada	Epoka kamienia
osada	Kultura pucharów lejkowatych
ślad osadniczy ?	Kultura ceramiki sznurowej
osada	Kultura przeworska
ślad osadniczy	Późne średniowiecze
ślad osadniczy	Okres nowożytny
osada	Neolit

8. Fotografia z opisem wskazującym orientację albo mapa z zaznaczonym stanowiskiem archeologicznym

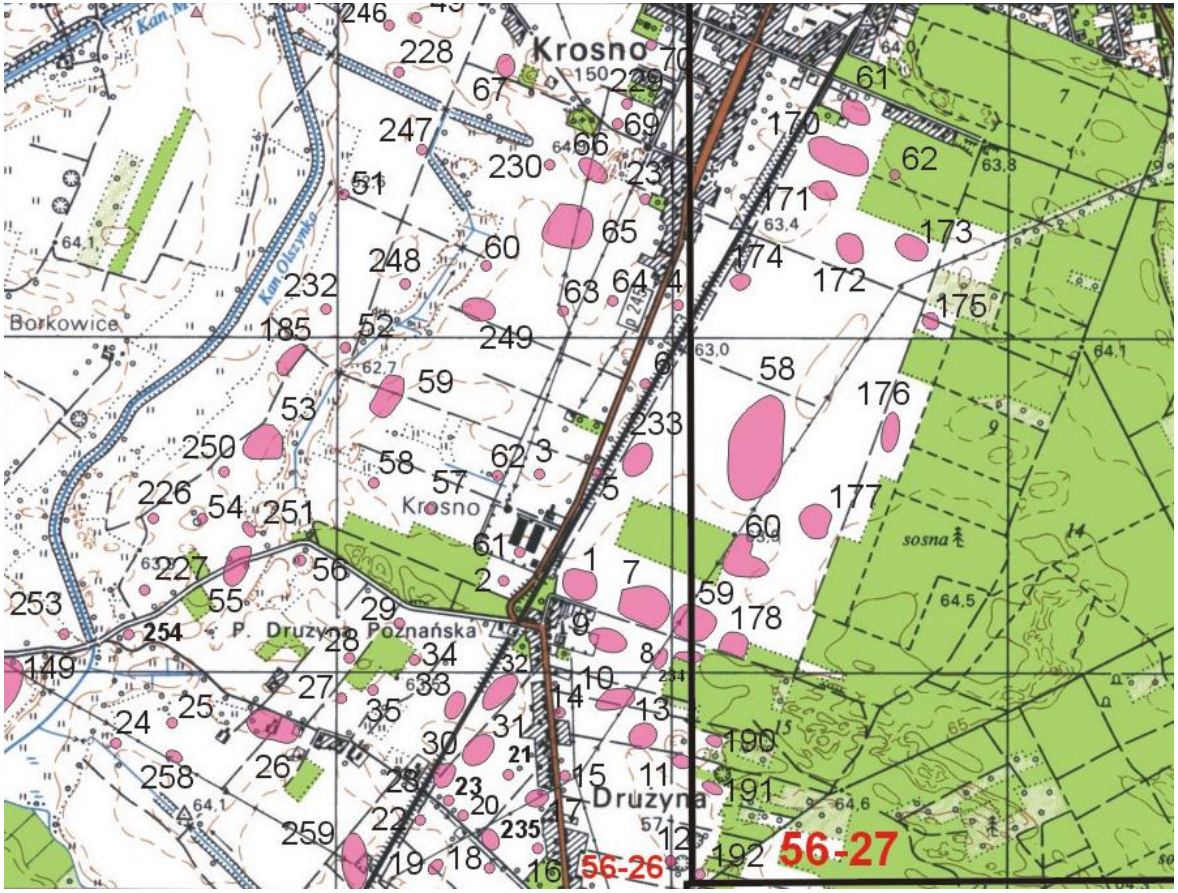

4. Adres:

AZP 56-26/70

stanowisko w miejscowości nr 1

5. Przynależność administracyjna

województwo: wielkopolskie

powiat: poznański

gmina: Mosina

6. Formy ochrony: ustalenia ochrony w miejscowym planie zagospodarowania przestrzennego albo w decyzji o ustaleniu lokalizacji inwestycji celu publicznego, decyzji o warunkach zabudowy, decyzji o zezwoleniu na realizację inwestycji drogowej, decyzji o ustaleniu lokalizacji linii kolejowej lub decyzji o zezwoleniu na realizację inwestycji w zakresie lotniska użytku publicznego.

7. Opracowanie karty: 31.08.2015 r.

GEZ	KARTA ADRESOWA GMINNEJ EWIDENCJI ZABYTKÓW	3. Miejscowość: KROSNO

59. Nazwa:	2. Czas powstania:
osada	Kultura łużycka
ślad osadniczy	Kultura pucharów lejkowatych
ślad osadniczy	Kultura przeworska?
ślad osadniczy	Okres wędrówek ludów?
ślad osadniczy	Wczesne średniowiecze
osada	Okres nowożytny
ślad osadniczy	?

8. Fotografia z opisem wskazującym orientację albo mapa z zaznaczonym stanowiskiem archeologicznym

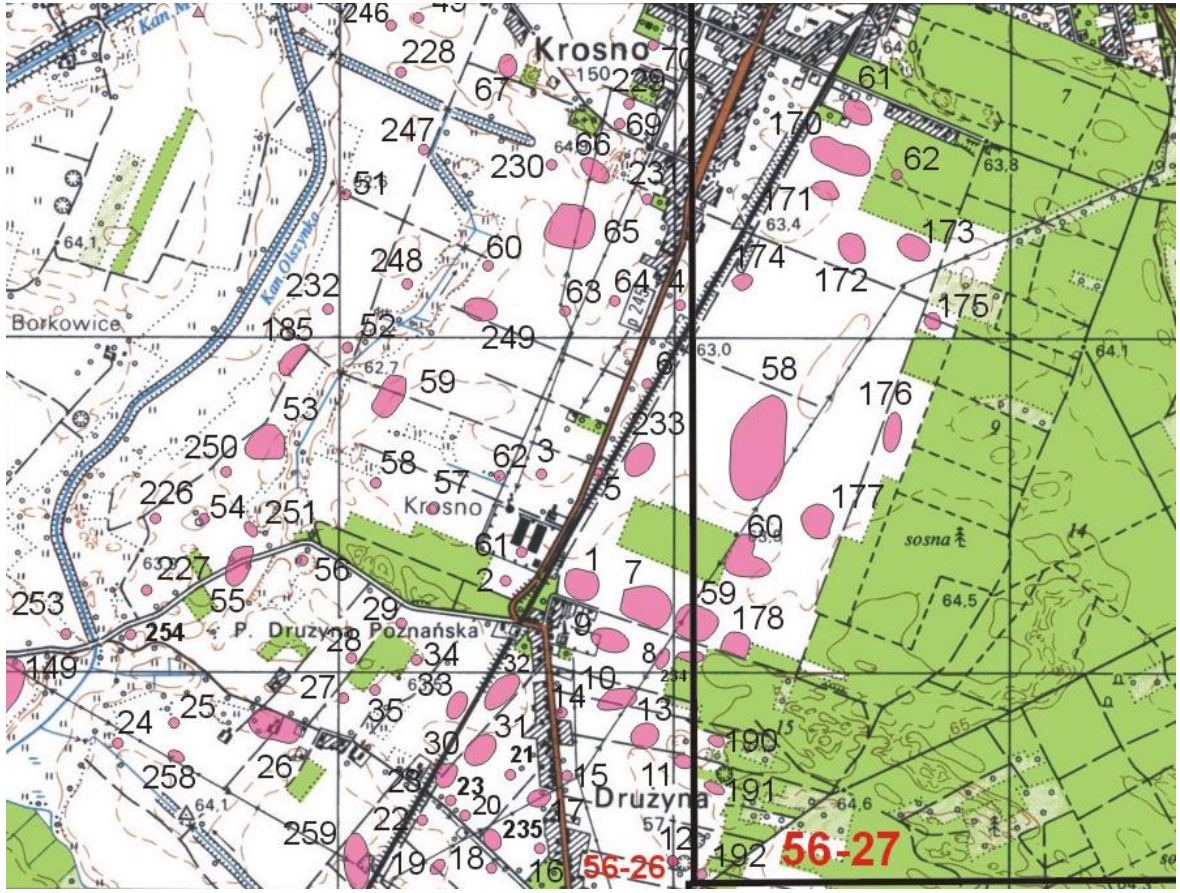

4. Adres:

AZP 56-26/185

stanowisko w miejscowości nr 28

5. Przynależność administracyjna

województwo: wielkopolskie

powiat: poznański

gmina: Mosina

6. Formy ochrony: ustalenia ochrony w miejscowym planie zagospodarowania przestrzennego albo w decyzji o ustaleniu lokalizacji inwestycji celu publicznego, decyzji o warunkach zabudowy, decyzji o zezwoleniu na realizację inwestycji drogowej, decyzji o ustaleniu lokalizacji linii kolejowej lub decyzji o zezwoleniu na realizację inwestycji w zakresie lotniska użytku publicznego.

7. Opracowanie karty: 31.08.2015 r.

GEZ	KARTA ADRESOWA GMINNEJ EWIDENCJI ZABYTKÓW	3. Miejscowość: KROSNO

27. Nazwa:	2. Czas powstania:
ślad osadniczy ślad osadniczy ślad osadniczy	Kultura łużycka Okres nowożytny ?

8. Fotografia z opisem wskazującym orientację albo mapa z zaznaczonym stanowiskiem archeologicznym

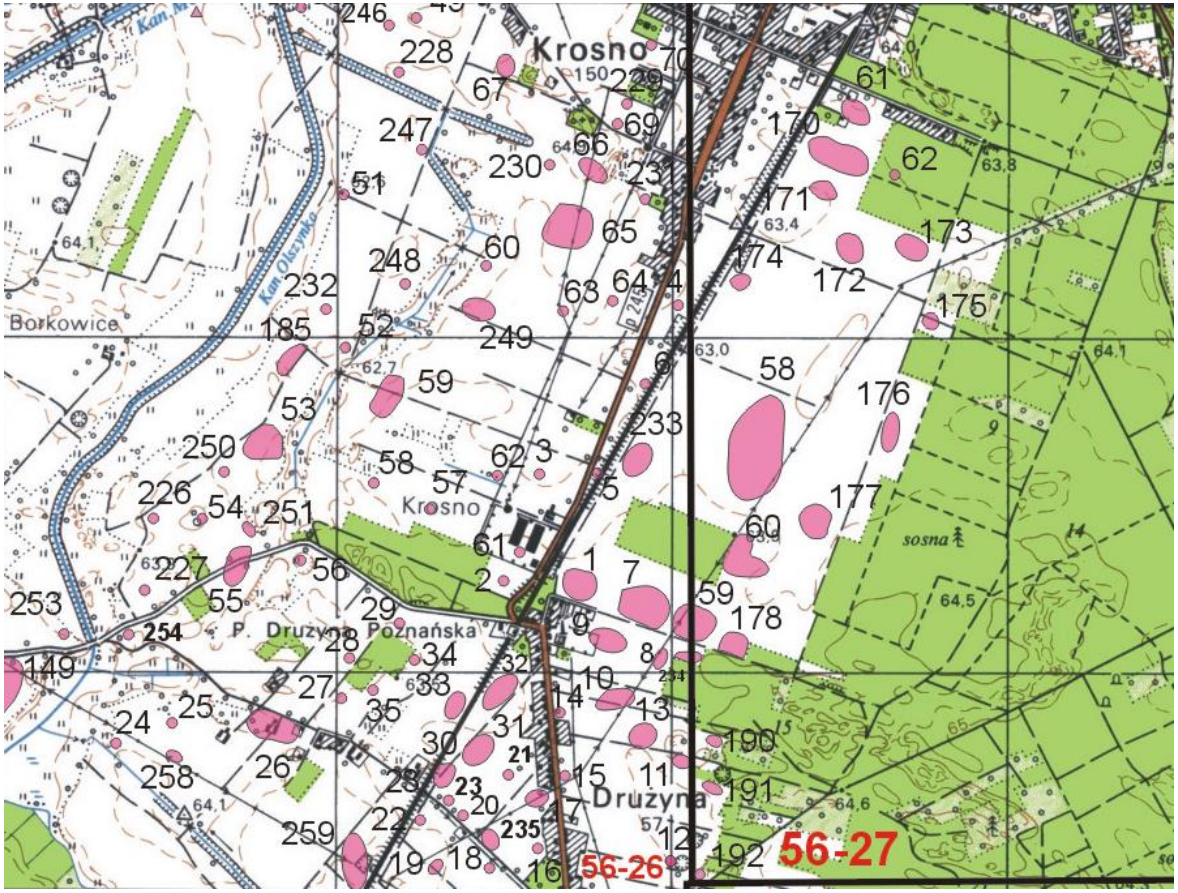

4. Adres:

AZP 56-26/228

stanowisko w miejscowości nr 29

5. Przynależność administracyjna

województwo: wielkopolskie

powiat: poznański

gmina: Mosina

6. Formy ochrony: ustalenia ochrony w miejscowym planie zagospodarowania przestrzennego albo w decyzji o ustaleniu lokalizacji inwestycji celu publicznego, decyzji o warunkach zabudowy, decyzji o zezwoleniu na realizację inwestycji drogowej, decyzji o ustaleniu lokalizacji linii kolejowej lub decyzji o zezwoleniu na realizację inwestycji w zakresie lotniska użytku publicznego.

7. Opracowanie karty: 31.08.2015 r.

GEZ	KARTA ADRESOWA GMINNEJ EWIDENCJI ZABYTKÓW	3. Miejscowość: KROSNO

28. Nazwa:
ślad osadniczy
ślad osadniczy

2. Czas powstania:
Okres nowożytny
?

8. Fotografia z opisem wskazującym orientację albo mapa z zaznaczonym stanowiskiem archeologicznym

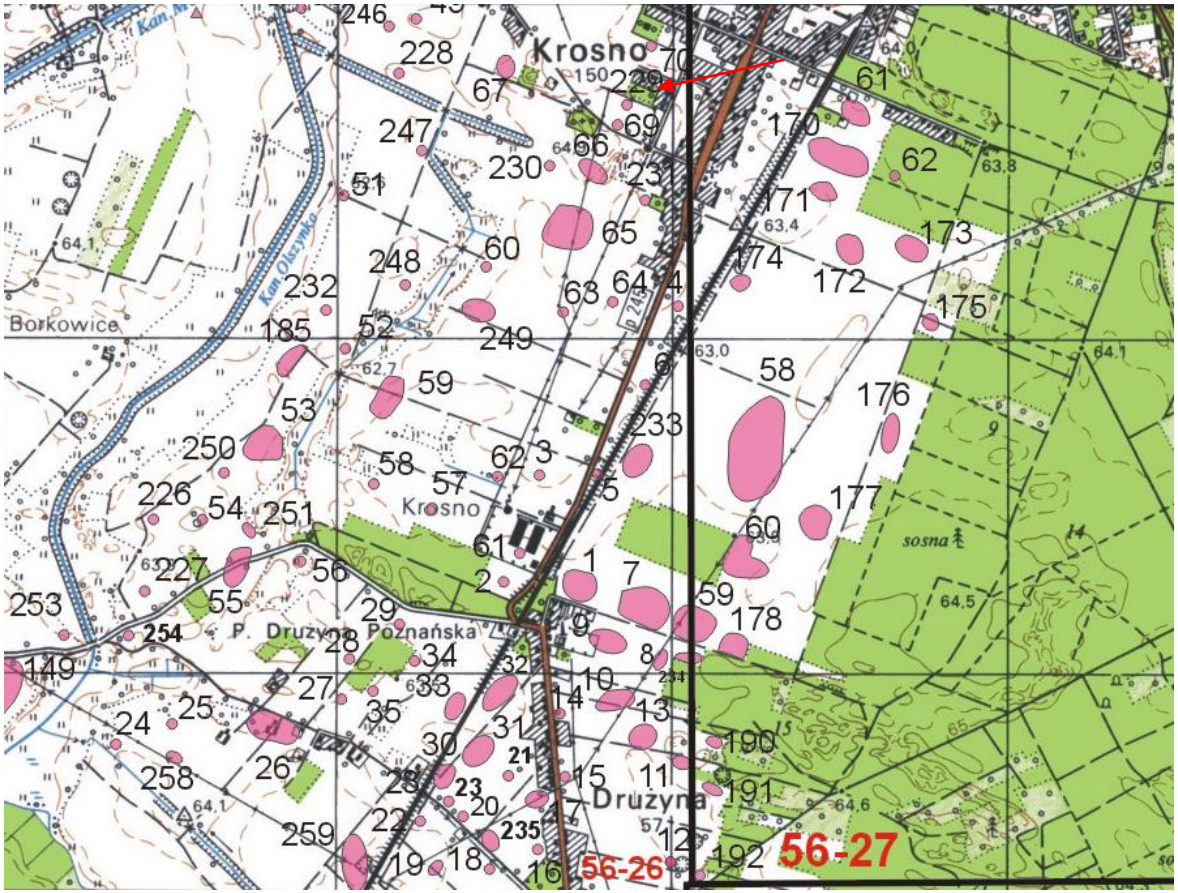

4. Adres:

AZP 56-26/229

stanowisko w miejscowości nr 30

5. Przynależność administracyjna

województwo: wielkopolskie

powiat: poznański

gmina: Mosina

6. Formy ochrony: ustalenia ochrony w miejscowym planie zagospodarowania przestrzennego albo w decyzji o ustaleniu lokalizacji inwestycji celu publicznego, decyzji o warunkach zabudowy, decyzji o zezwoleniu na realizację inwestycji drogowej, decyzji o ustaleniu lokalizacji linii kolejowej lub decyzji o zezwoleniu na realizację inwestycji w zakresie lotniska użytku publicznego.

7. Opracowanie karty: 31.08.2015 r.

GEZ	KARTA ADRESOWA GMINNEJ EWIDENCJI ZABYTKÓW	3. Miejscowość: KROSNO

29. Nazwa:	2. Czas powstania:
ślad osadniczy ślad osadniczy ślad osadniczy	Kultura przeworska Wczesne średniowiecze ? Okres nowożytny

8. Fotografia z opisem wskazującym orientację albo mapa z zaznaczonym stanowiskiem archeologicznym

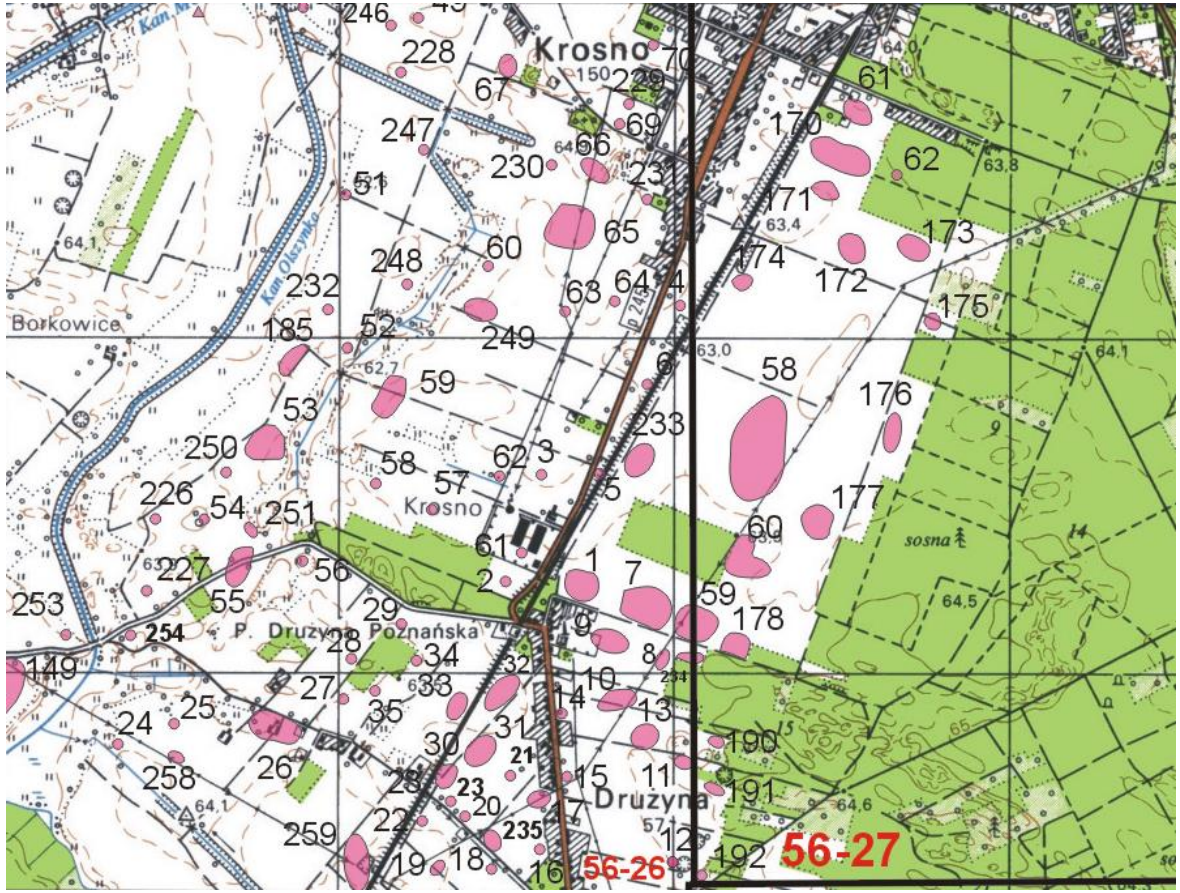

4. Adres:

AZP 56-26/230

stanowisko w miejscowości nr 31

5. Przynależność administracyjna

województwo: wielkopolskie

powiat: poznański

gmina: Mosina

6. Formy ochrony: ustalenia ochrony w miejscowym planie zagospodarowania przestrzennego albo w decyzji o ustaleniu lokalizacji inwestycji celu publicznego, decyzji o warunkach zabudowy, decyzji o zezwoleniu na realizację inwestycji drogowej, decyzji o ustaleniu lokalizacji linii kolejowej lub decyzji o zezwoleniu na realizację inwestycji w zakresie lotniska użytku publicznego.

7. Opracowanie karty: 31.08.2015 r.

GEZ	KARTA ADRESOWA GMINNEJ EWIDENCJI ZABYTKÓW	3. Miejscowość: KROSNO

30. Nazwa:	2. Czas powstania:
ślad osadniczy ślad osadniczy ślad osadniczy	Kultura przeworska Wczesne średniowiecze ? ?

8. Fotografia z opisem wskazującym orientację albo mapa z zaznaczonym stanowiskiem archeologicznym

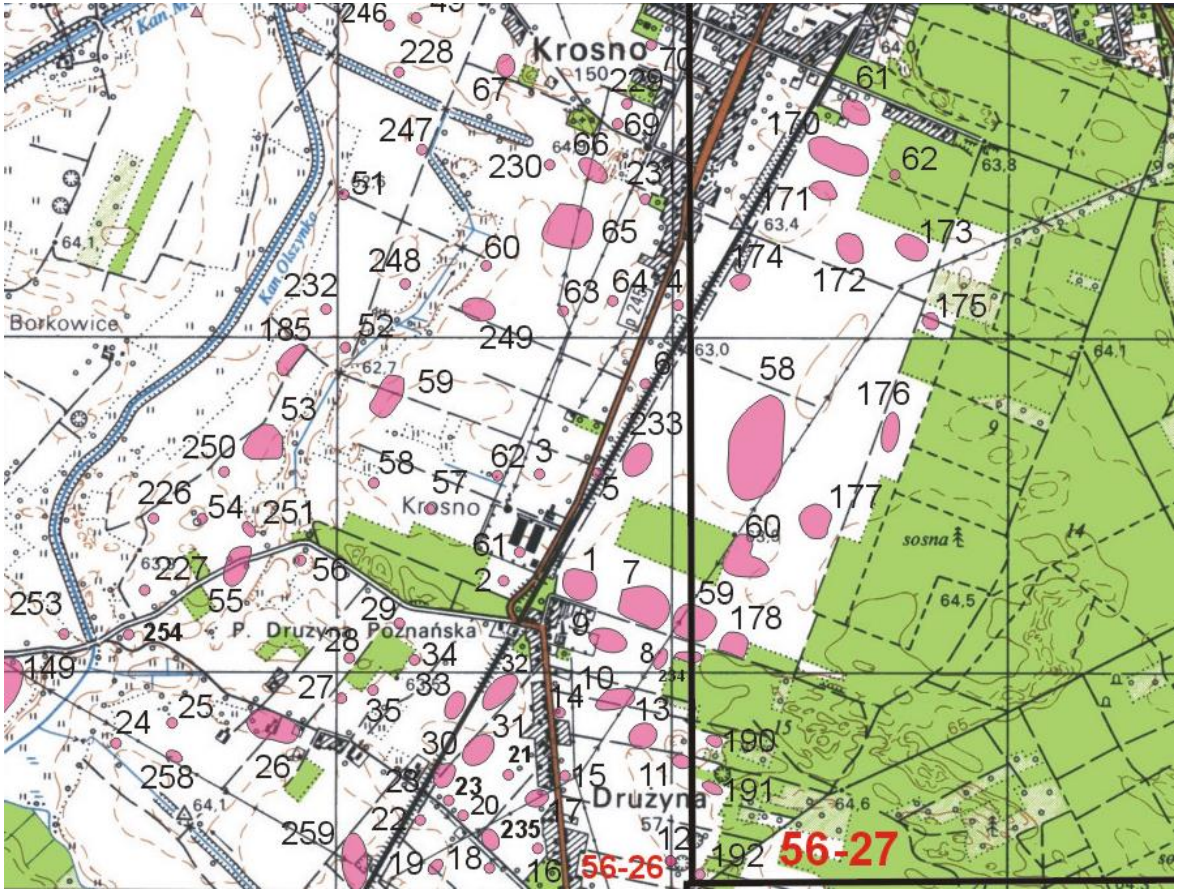

4. Adres:

AZP 56-26/231

stanowisko w miejscowości nr 32

5. Przynależność administracyjna

województwo: wielkopolskie

powiat: poznański

gmina: Mosina

6. Formy ochrony: ustalenia ochrony w miejscowym planie zagospodarowania przestrzennego albo w decyzji o ustaleniu lokalizacji inwestycji celu publicznego, decyzji o warunkach zabudowy, decyzji o zezwoleniu na realizację inwestycji drogowej, decyzji o ustaleniu lokalizacji linii kolejowej lub decyzji o zezwoleniu na realizację inwestycji w zakresie lotniska użytku publicznego.

7. Opracowanie karty: 31.08.2015 r.

GEZ	KARTA ADRESOWA GMINNEJ EWIDENCJI ZABYTKÓW	3. Miejscowość: KROSNO

31. Nazwa:
ślad osadniczy
ślad osadniczy

2. Czas powstania:
Kultura przeworska
Okres nowożytny

8. Fotografia z opisem wskazującym orientację albo mapa z zaznaczonym stanowiskiem archeologicznym

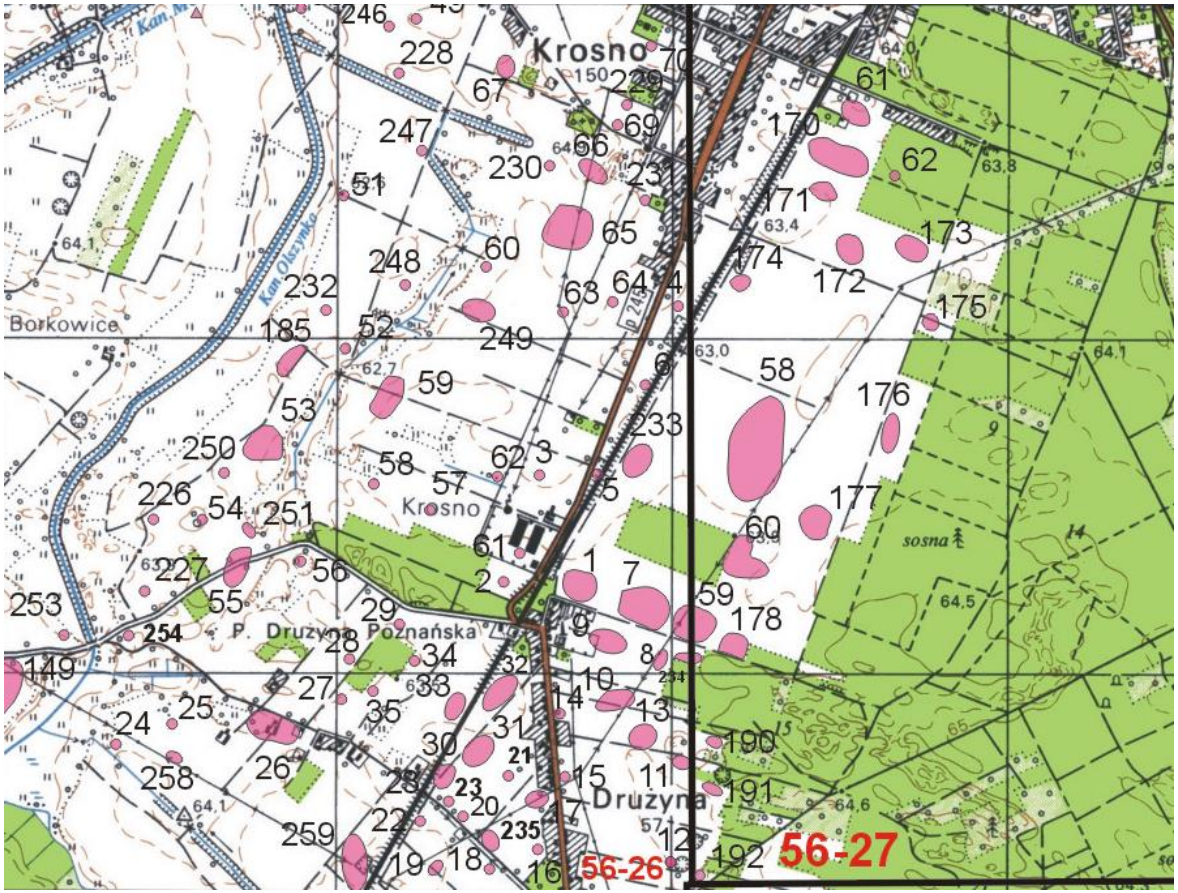

4. Adres:

AZP 56-26/232

stanowisko w miejscowości nr 33

5. Przynależność administracyjna

województwo: wielkopolskie

powiat: poznański

gmina: Mosina

6. Formy ochrony: ustalenia ochrony w miejscowym planie zagospodarowania przestrzennego albo w decyzji o ustaleniu lokalizacji inwestycji celu publicznego, decyzji o warunkach zabudowy, decyzji o zezwoleniu na realizację inwestycji drogowej, decyzji o ustaleniu lokalizacji linii kolejowej lub decyzji o zezwoleniu na realizację inwestycji w zakresie lotniska użytku publicznego.

7. Opracowanie karty: 31.08.2015 r.

GEZ	KARTA ADRESOWA GMINNEJ EWIDENCJI ZABYTKÓW	3. Miejscowość: KROSNO

32. Nazwa:
ślad osadniczy
ślad osadniczy

2. Czas powstania:
Wczesne średniowiecze faza F
Okres nowożytny

8. Fotografia z opisem wskazującym orientację albo mapa z zaznaczonym stanowiskiem archeologicznym

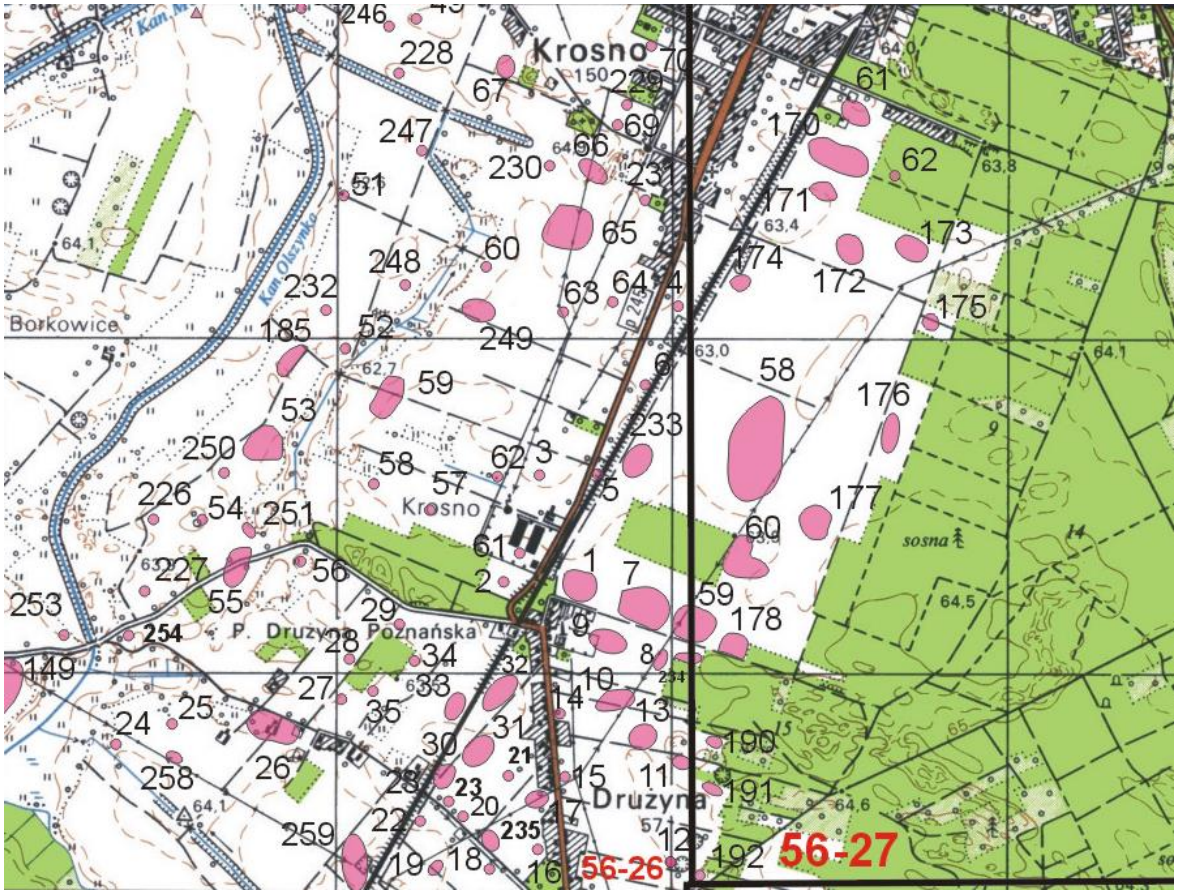

4. Adres:

AZP 56-26/233

stanowisko w miejscowości nr 34

5. Przynależność administracyjna

województwo: wielkopolskie

powiat: poznański

gmina: Mosina

6. Formy ochrony: ustalenia ochrony w miejscowym planie zagospodarowania przestrzennego albo w decyzji o ustaleniu lokalizacji inwestycji celu publicznego, decyzji o warunkach zabudowy, decyzji o zezwoleniu na realizację inwestycji drogowej, decyzji o ustaleniu lokalizacji linii kolejowej lub decyzji o zezwoleniu na realizację inwestycji w zakresie lotniska użytku publicznego.

7. Opracowanie karty: 31.08.2015 r.

GEZ	KARTA ADRESOWA GMINNEJ EWIDENCJI ZABYTKÓW	3. Miejscowość: KROSNO

33. Nazwa:
ślad osadniczy
ślad osadniczy

2. Czas powstania:
Pradzieje
Okres nowożytny

8. Fotografia z opisem wskazującym orientację albo mapa z zaznaczonym stanowiskiem archeologicznym

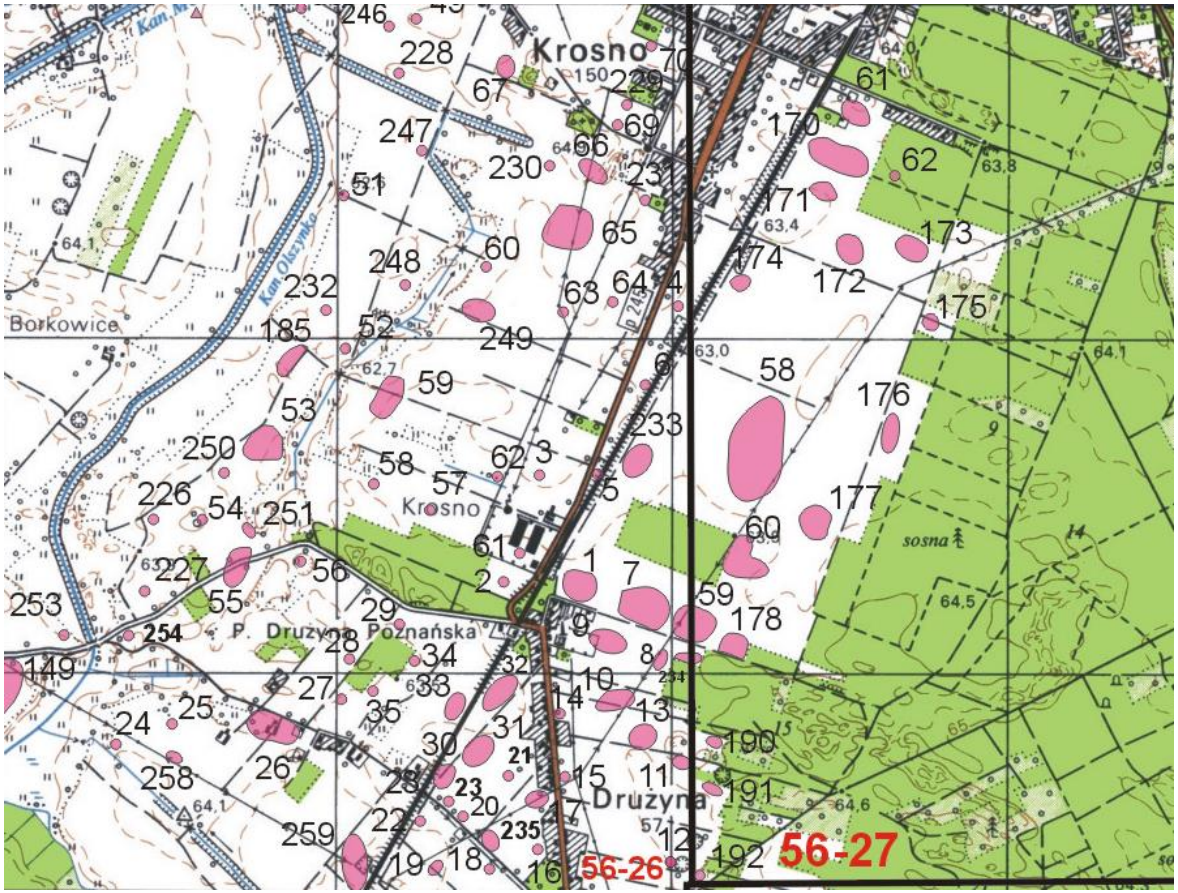

4. Adres:

AZP 56-26/247

stanowisko w miejscowości nr 35

5. Przynależność administracyjna

województwo: wielkopolskie

powiat: poznański

gmina: Mosina

6. Formy ochrony: ustalenia ochrony w miejscowym planie zagospodarowania przestrzennego albo w decyzji o ustaleniu lokalizacji inwestycji celu publicznego, decyzji o warunkach zabudowy, decyzji o zezwoleniu na realizację inwestycji drogowej, decyzji o ustaleniu lokalizacji linii kolejowej lub decyzji o zezwoleniu na realizację inwestycji w zakresie lotniska użytku publicznego.

7. Opracowanie karty: 31.08.2015 r.
Antoni Maria Niedźwiecki.

GEZ	KARTA ADRESOWA GMINNEJ EWIDENCJI ZABYTKÓW	3. Miejscowość: KROSNO

34. Nazwa:
ślad osadniczy
ślad osadniczy

2. Czas powstania:
Pradzieje
Okres nowożytny

8. Fotografia z opisem wskazującym orientację albo mapa z zaznaczonym stanowiskiem archeologicznym

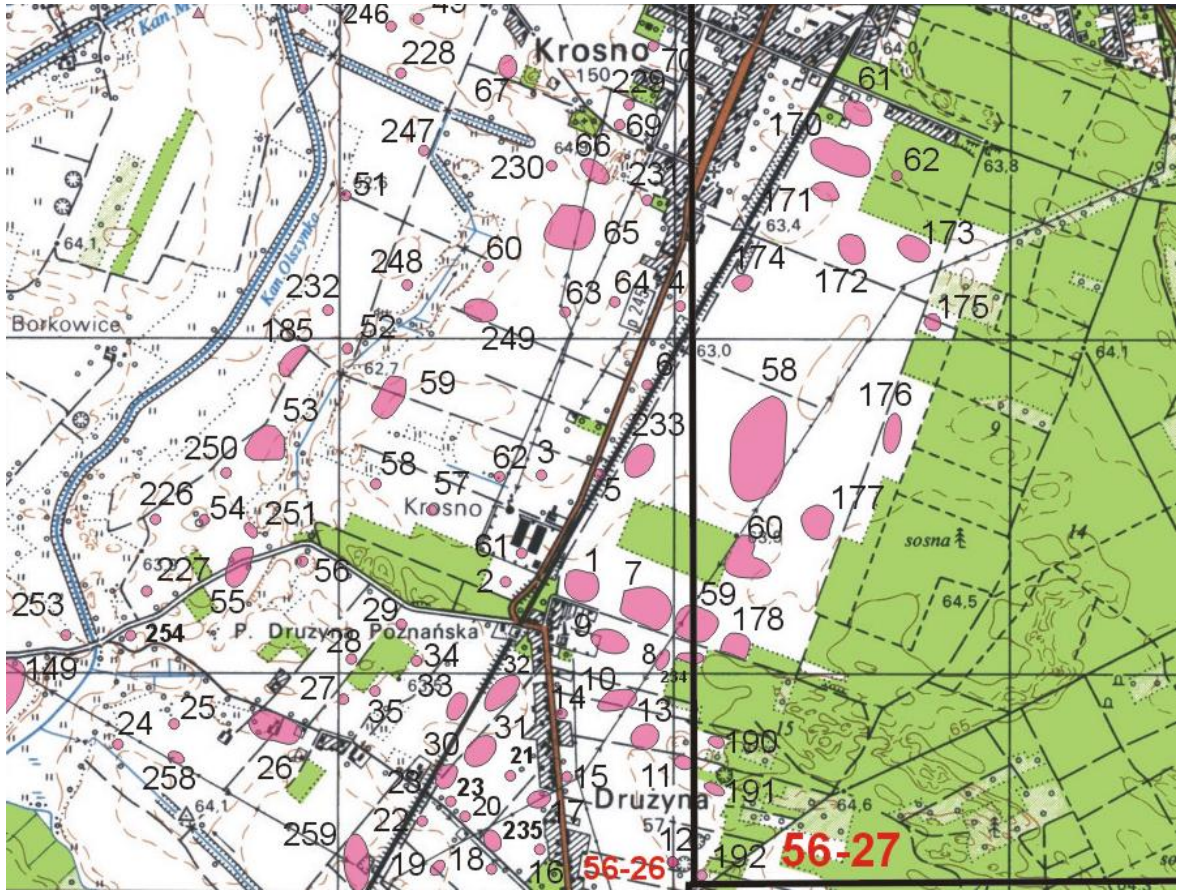

4. Adres:

AZP 56-26/248

stanowisko w miejscowości nr 36

5. Przynależność administracyjna

województwo: wielkopolskie

powiat: poznański

gmina: Mosina

6. Formy ochrony: ustalenia ochrony w miejscowym planie zagospodarowania przestrzennego albo w decyzji o ustaleniu lokalizacji inwestycji celu publicznego, decyzji o warunkach zabudowy, decyzji o zezwoleniu na realizację inwestycji drogowej, decyzji o ustaleniu lokalizacji linii kolejowej lub decyzji o zezwoleniu na realizację inwestycji w zakresie lotniska użytku publicznego.

7. Opracowanie karty: 31.08.2015 r.
Antoni Maria Niedźwiecki.

GEZ	KARTA ADRESOWA GMINNEJ EWIDENCJI ZABYTKÓW	3. Miejscowość: KROSNO

35. Nazwa:	2. Czas powstania:
ślad osadniczy	Pradzieje
ślad osadniczy	Kultura trzciniecka
punkt osadniczy	Wczesne średniowiecze faza E
punkt osadniczy	Późne średniowiecze
punkt osadniczy	Okres nowożytny

8. Fotografia z opisem wskazującym orientację albo mapa z zaznaczonym stanowiskiem archeologicznym

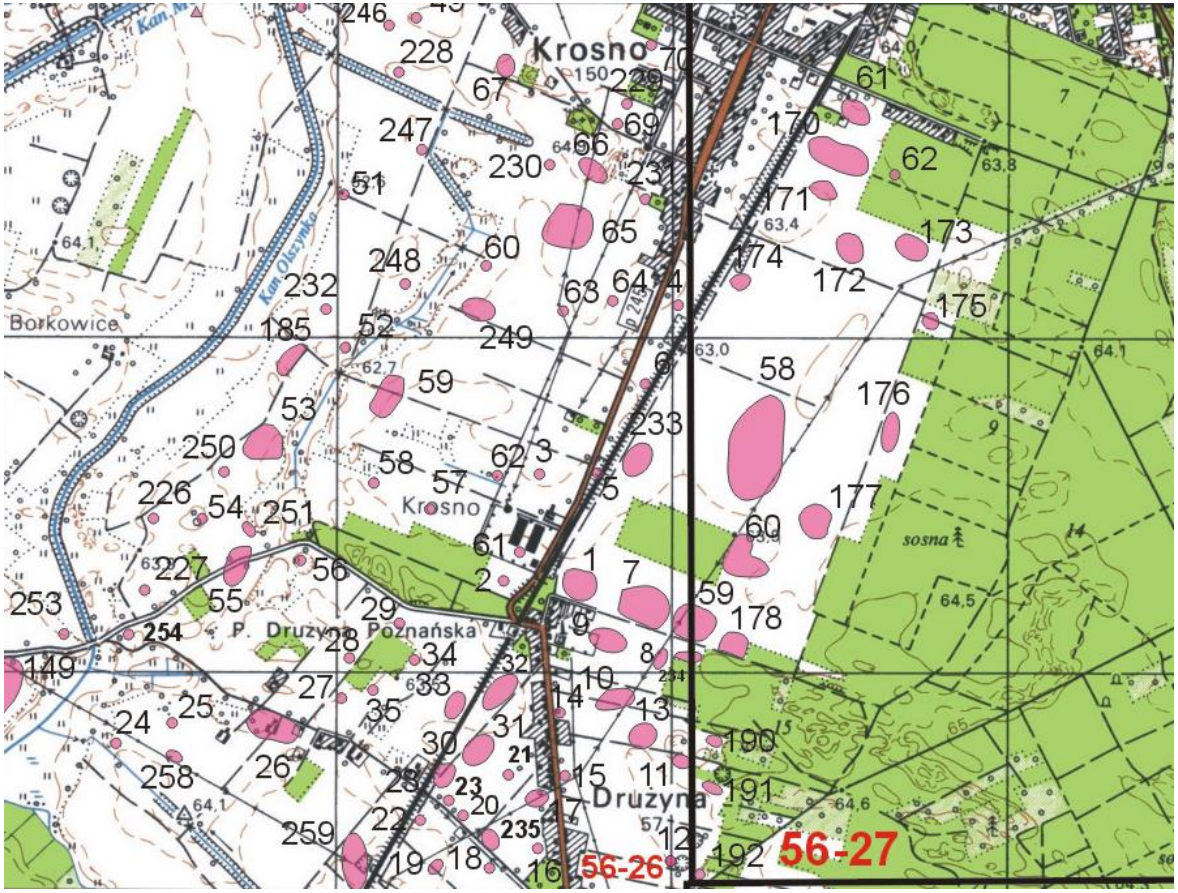

4. Adres:

AZP 56-26/249

stanowisko w miejscowości nr 37

5. Przynależność administracyjna

województwo: wielkopolskie

powiat: poznański

gmina: Mosina

6. Formy ochrony: ustalenia ochrony w miejscowym planie zagospodarowania przestrzennego albo w decyzji o ustaleniu lokalizacji inwestycji celu publicznego, decyzji o warunkach zabudowy, decyzji o zezwoleniu na realizację inwestycji drogowej, decyzji o ustaleniu lokalizacji linii kolejowej lub decyzji o zezwoleniu na realizację inwestycji w zakresie lotniska użytku publicznego.

7. Opracowanie karty: 31.08.2015 r.
Antoni Maria Niedźwiecki.

GEZ	KARTA ADRESOWA GMINNEJ EWIDENCJI ZABYTKÓW	3. Miejscowość: MIECZEWO

36. Nazwa:	2. Czas powstania:
ślad osadniczy	Kultura łużycka?

8. Fotografia z opisem wskazującym orientację albo mapa z zaznaczonym stanowiskiem archeologicznym

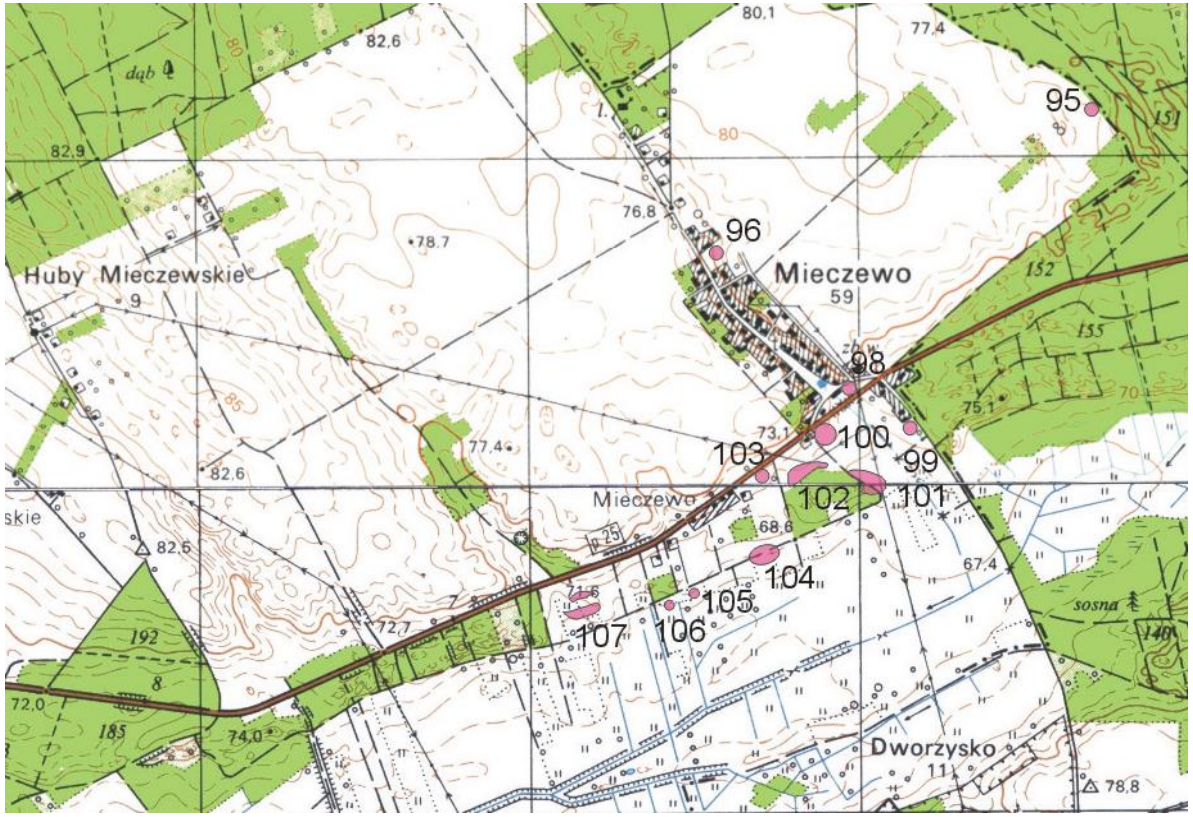

4. Adres:

AZP 56-28/95

stanowisko w miejscowości nr 2

5. Przynależność administracyjna

województwo: wielkopolskie

powiat: poznański

gmina: Mosina

6. Formy ochrony: ustalenia ochrony w miejscowym planie zagospodarowania przestrzennego albo w decyzji o ustaleniu lokalizacji inwestycji celu publicznego, decyzji o warunkach zabudowy, decyzji o zezwoleniu na realizację inwestycji drogowej, decyzji o ustaleniu lokalizacji linii kolejowej lub decyzji o zezwoleniu na realizację inwestycji w zakresie lotniska użytku publicznego.

7. Opracowanie karty: 31.08.2015 r.

GEZ	KARTA ADRESOWA GMINNEJ EWIDENCJI ZABYTKÓW	3. Miejscowość: MIECZEWO

37. Nazwa:	2. Czas powstania:
ślad osadniczy	?

8. Fotografia z opisem wskazującym orientację albo mapa z zaznaczonym stanowiskiem archeologicznym

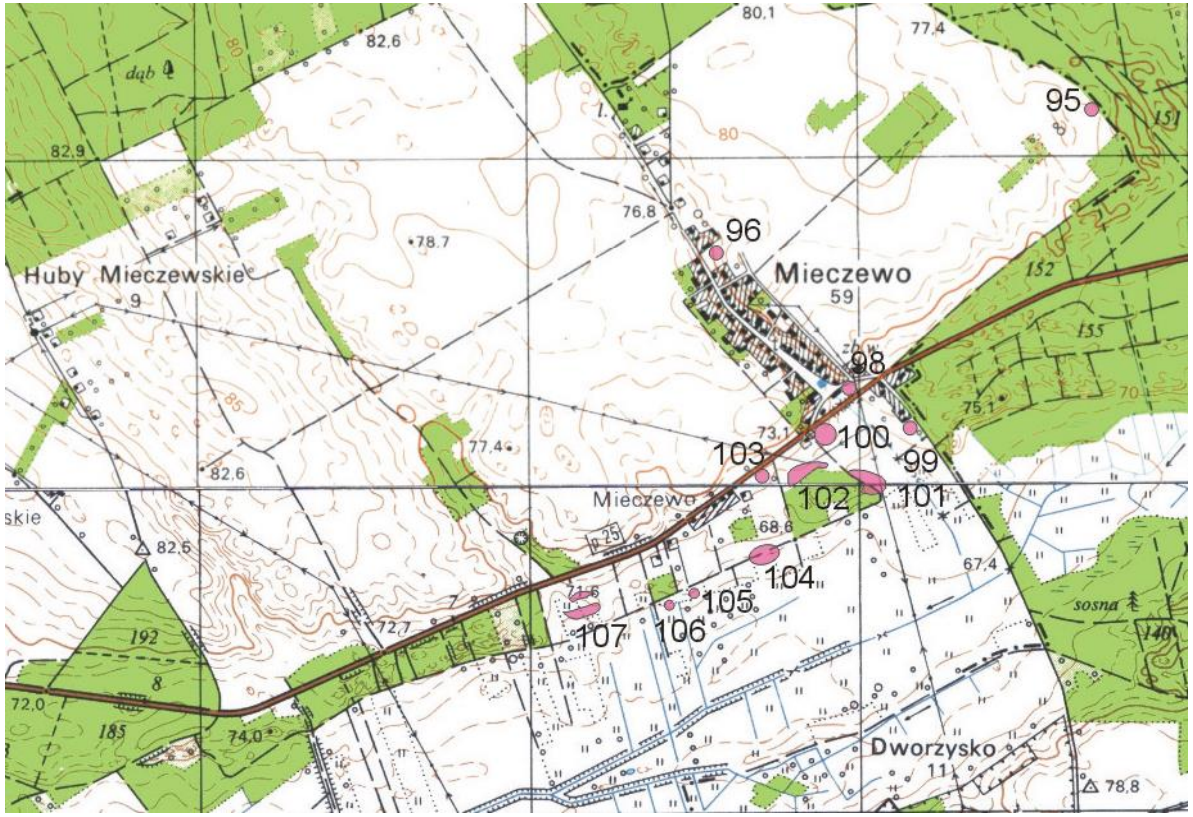

4. Adres:

AZP 56-28/96

stanowisko w miejscowości nr 3

5. Przynależność administracyjna

województwo: wielkopolskie

powiat: poznański

gmina: Mosina

6. Formy ochrony: ustalenia ochrony w miejscowym planie zagospodarowania przestrzennego albo w decyzji o ustaleniu lokalizacji inwestycji celu publicznego, decyzji o warunkach zabudowy, decyzji o zezwoleniu na realizację inwestycji drogowej, decyzji o ustaleniu lokalizacji linii kolejowej lub decyzji o zezwoleniu na realizację inwestycji w zakresie lotniska użytku publicznego.

7. Opracowanie karty: 31.08.2015 r.

GEZ	KARTA ADRESOWA GMINNEJ EWIDENCJI ZABYTKÓW	3. Miejscowość: MIECZEWO
38. Nazwa: ślad osadniczy	2. Czas powstania: Wczesne średniowiecze	

8. Fotografia z opisem wskazującym orientację albo mapa z zaznaczonym stanowiskiem archeologicznym

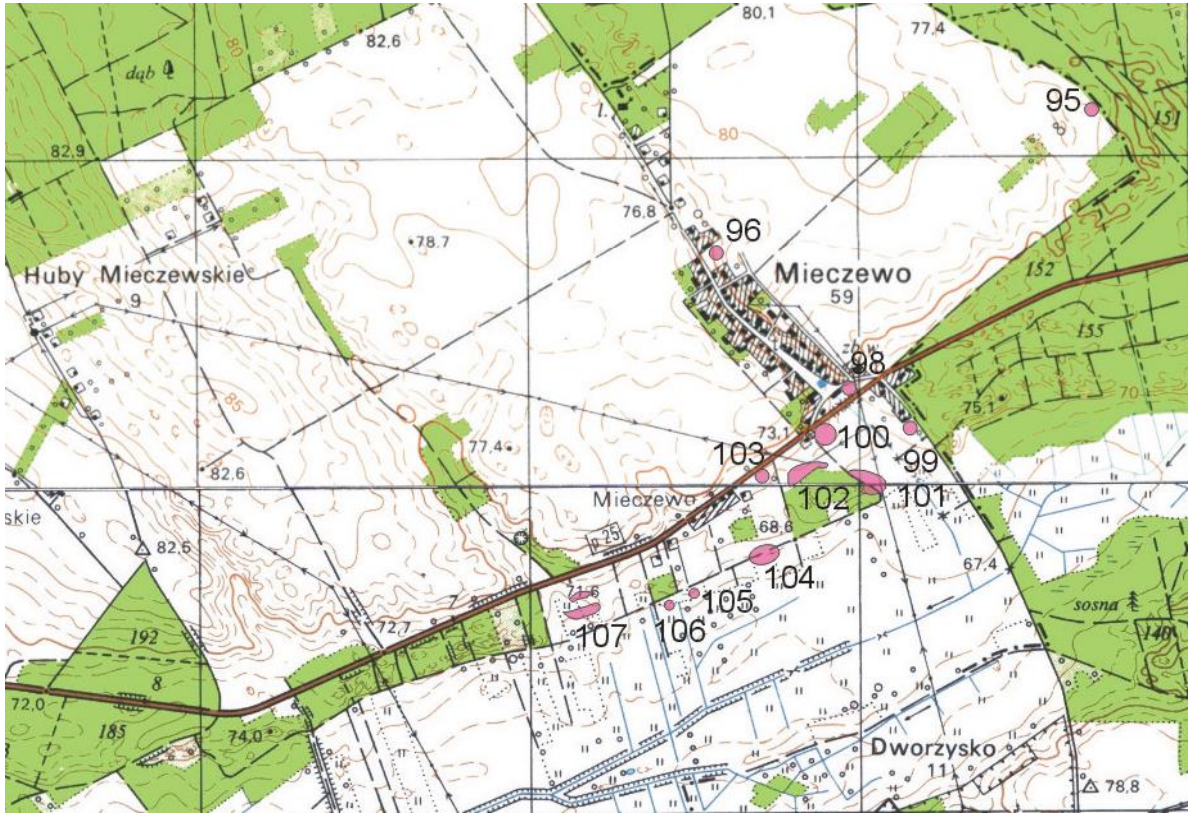

4. Adres:

AZP 56-28/98

stanowisko w miejscowości nr 4

5. Przynależność administracyjna

województwo: wielkopolskie

powiat: poznański

gmina: Mosina

6. Formy ochrony: ustalenia ochrony w miejscowym planie zagospodarowania przestrzennego albo w decyzji o ustaleniu lokalizacji inwestycji celu publicznego, decyzji o warunkach zabudowy, decyzji o zezwoleniu na realizację inwestycji drogowej, decyzji o ustaleniu lokalizacji linii kolejowej lub decyzji o zezwoleniu na realizację inwestycji w zakresie lotniska użytku publicznego.

7. Opracowanie karty: 31.08.2015 r.

GEZ	KARTA ADRESOWA GMINNEJ EWIDENCJI ZABYTKÓW	3. Miejscowość: MIECZEWO

39. Nazwa:	2. Czas powstania:
ślad osadniczy ślad osadniczy	Kultura łużycka Wczesne średniowiecze?

8. Fotografia z opisem wskazującym orientację albo mapa z zaznaczonym stanowiskiem archeologicznym

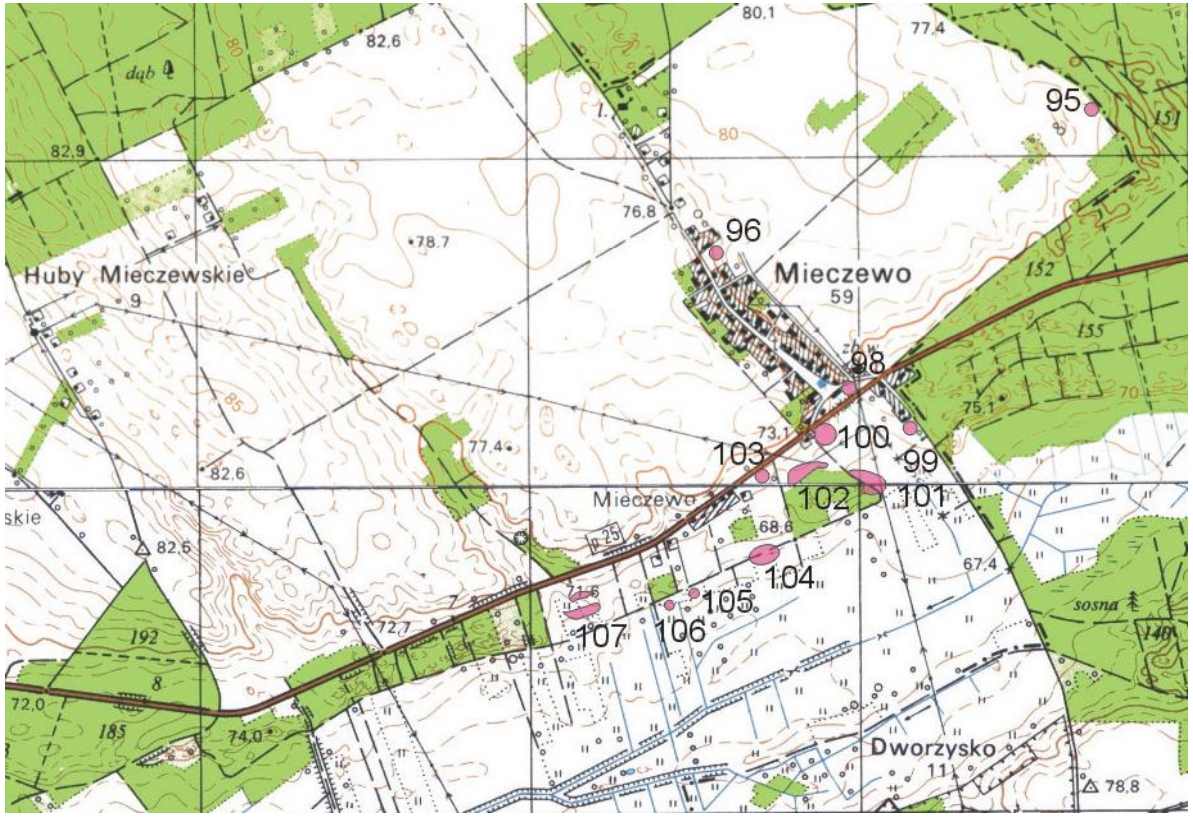

4. Adres:

AZP 56-28/99

stanowisko w miejscowości nr 5

5. Przynależność administracyjna

województwo: wielkopolskie

powiat: poznański

gmina: Mosina

6. Formy ochrony: ustalenia ochrony w miejscowym planie zagospodarowania przestrzennego albo w decyzji o ustaleniu lokalizacji inwestycji celu publicznego, decyzji o warunkach zabudowy, decyzji o zezwoleniu na realizację inwestycji drogowej, decyzji o ustaleniu lokalizacji linii kolejowej lub decyzji o zezwoleniu na realizację inwestycji w zakresie lotniska użytku publicznego.

7. Opracowanie karty: 31.08.2015 r.

GEZ	KARTA ADRESOWA GMINNEJ EWIDENCJI ZABYTKÓW	3. Miejscowość: MIECZEWO

40. Nazwa:	2. Czas powstania:
punkt osadniczy	Wczesne średniowiecze

8. Fotografia z opisem wskazującym orientację albo mapa z zaznaczonym stanowiskiem archeologicznym

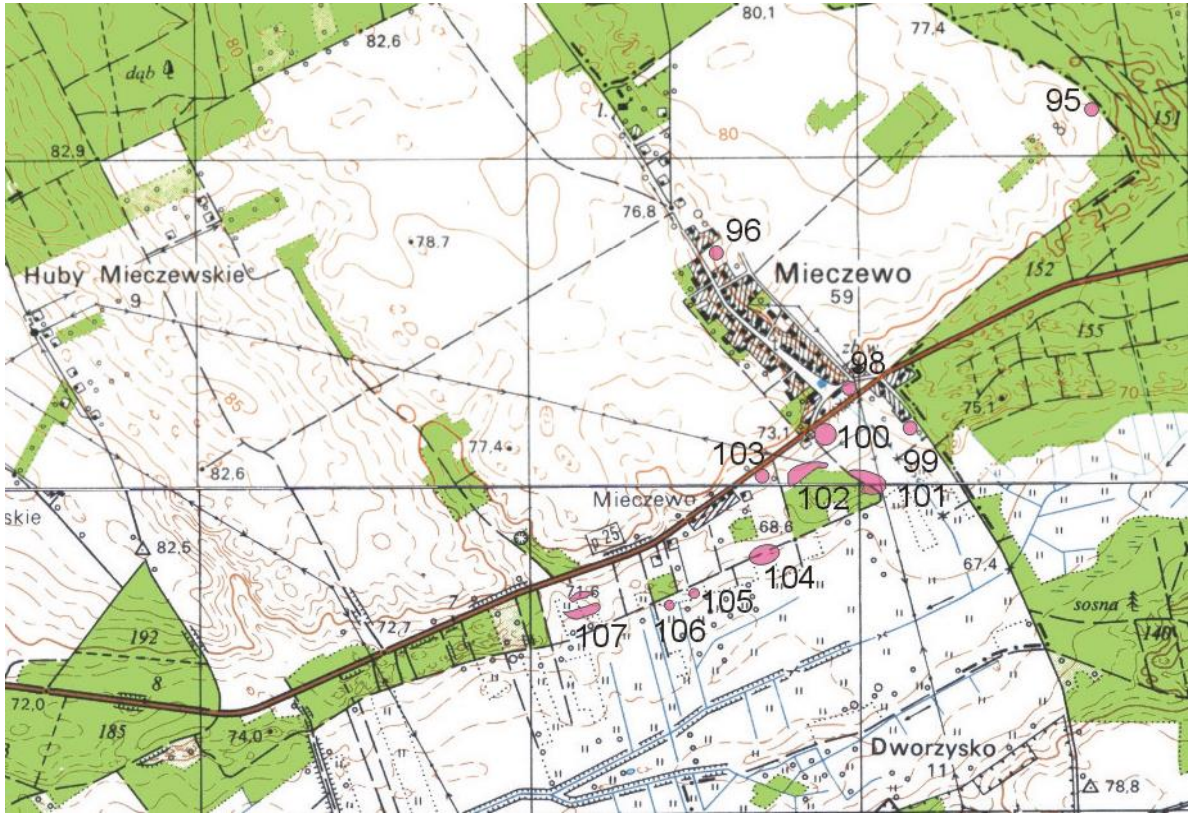

4. Adres:

AZP 56-28/100

stanowisko w miejscowości nr 6

5. Przynależność administracyjna

województwo: wielkopolskie

powiat: poznański

gmina: Mosina

6. Formy ochrony: ustalenia ochrony w miejscowym planie zagospodarowania przestrzennego albo w decyzji o ustaleniu lokalizacji inwestycji celu publicznego, decyzji o warunkach zabudowy, decyzji o zezwoleniu na realizację inwestycji drogowej, decyzji o ustaleniu lokalizacji linii kolejowej lub decyzji o zezwoleniu na realizację inwestycji w zakresie lotniska użytku publicznego.

7. Opracowanie karty: 31.08.2015 r.

GEZ	KARTA ADRESOWA GMINNEJ EWIDENCJI ZABYTKÓW	3. Miejscowość: MIECZEWO

41. Nazwa:	2. Czas powstania:
punkt osadniczy osada	Wczesne średniowiecze ?

8. Fotografia z opisem wskazującym orientację albo mapa z zaznaczonym stanowiskiem archeologicznym

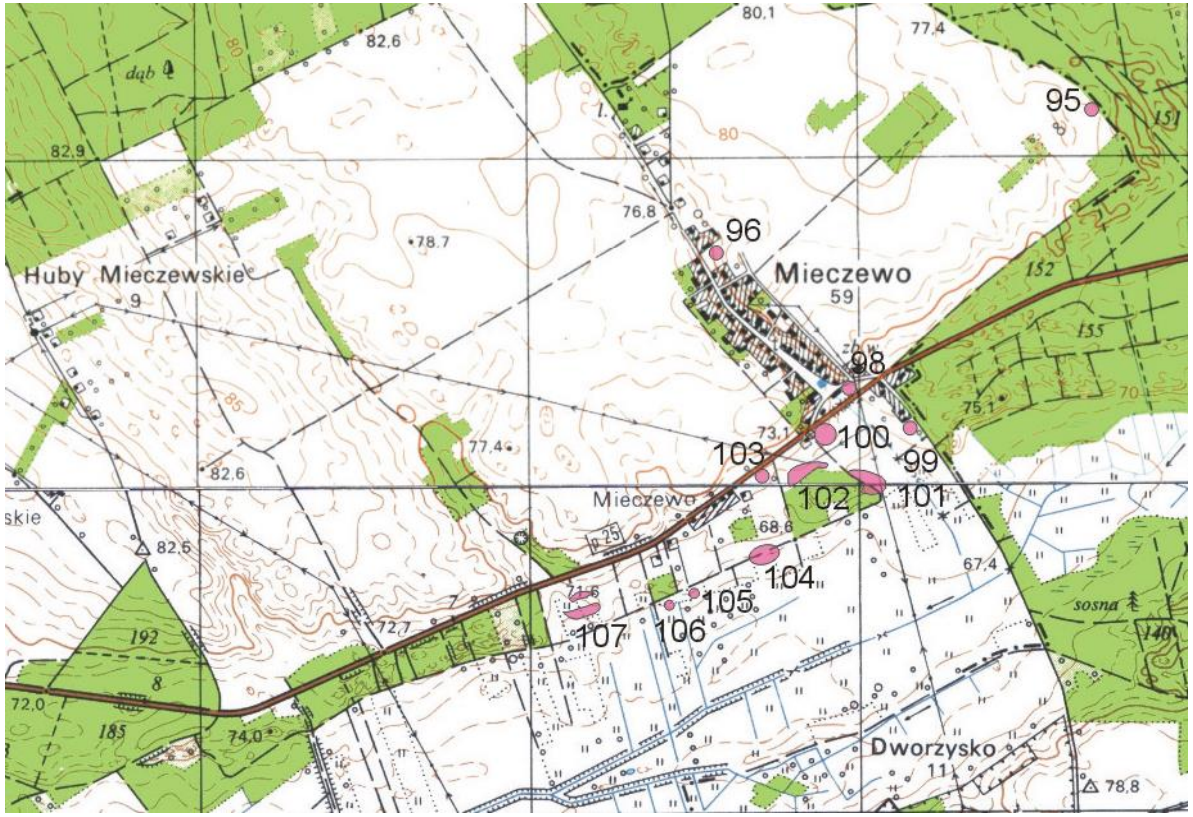

4. Adres:

AZP 56-28/101

stanowisko w miejscowości nr 7

5. Przynależność administracyjna

województwo: wielkopolskie

powiat: poznański

gmina: Mosina

6. Formy ochrony: ustalenia ochrony w miejscowym planie zagospodarowania przestrzennego albo w decyzji o ustaleniu lokalizacji inwestycji celu publicznego, decyzji o warunkach zabudowy, decyzji o zezwoleniu na realizację inwestycji drogowej, decyzji o ustaleniu lokalizacji linii kolejowej lub decyzji o zezwoleniu na realizację inwestycji w zakresie lotniska użytku publicznego.

7. Opracowanie karty: 31.08.2015 r.

GEZ	KARTA ADRESOWA GMINNEJ EWIDENCJI ZABYTKÓW	3. Miejscowość: MIECZEWO

42. Nazwa:	2. Czas powstania:
ślad osadniczy punkt osadniczy	Wczesne średniowiecze ?

8. Fotografia z opisem wskazującym orientację albo mapa z zaznaczonym stanowiskiem archeologicznym

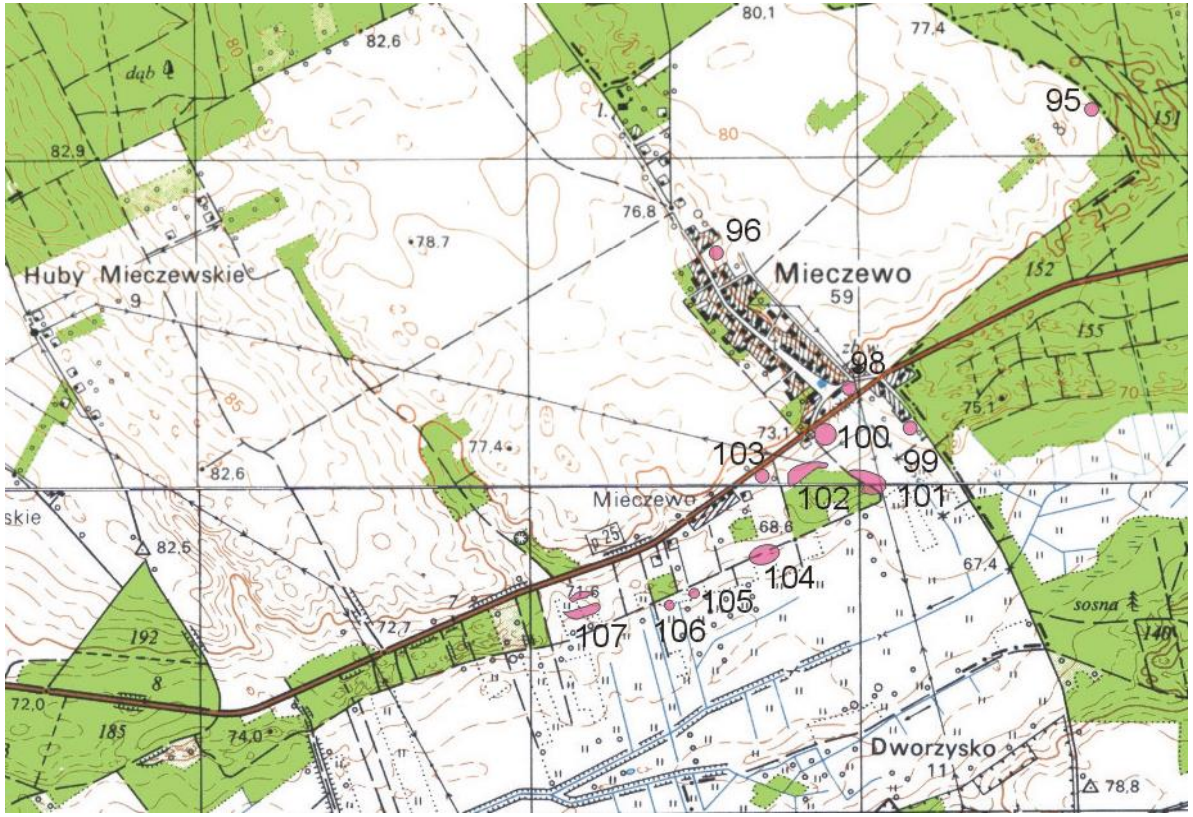

4. Adres:

AZP 56-28/102

stanowisko w miejscowości nr 8

5. Przynależność administracyjna

województwo: wielkopolskie

powiat: poznański

gmina: Mosina

6. Formy ochrony: ustalenia ochrony w miejscowym planie zagospodarowania przestrzennego albo w decyzji o ustaleniu lokalizacji inwestycji celu publicznego, decyzji o warunkach zabudowy, decyzji o zezwoleniu na realizację inwestycji drogowej, decyzji o ustaleniu lokalizacji linii kolejowej lub decyzji o zezwoleniu na realizację inwestycji w zakresie lotniska użytku publicznego.

7. Opracowanie karty: 31.08.2015 r.

GEZ	KARTA ADRESOWA GMINNEJ EWIDENCJI ZABYTKÓW	3. Miejscowość: MIECZEWO
43. Nazwa: ślad osadniczy	2. Czas powstania: ?	

8. Fotografia z opisem wskazującym orientację albo mapa z zaznaczonym stanowiskiem archeologicznym

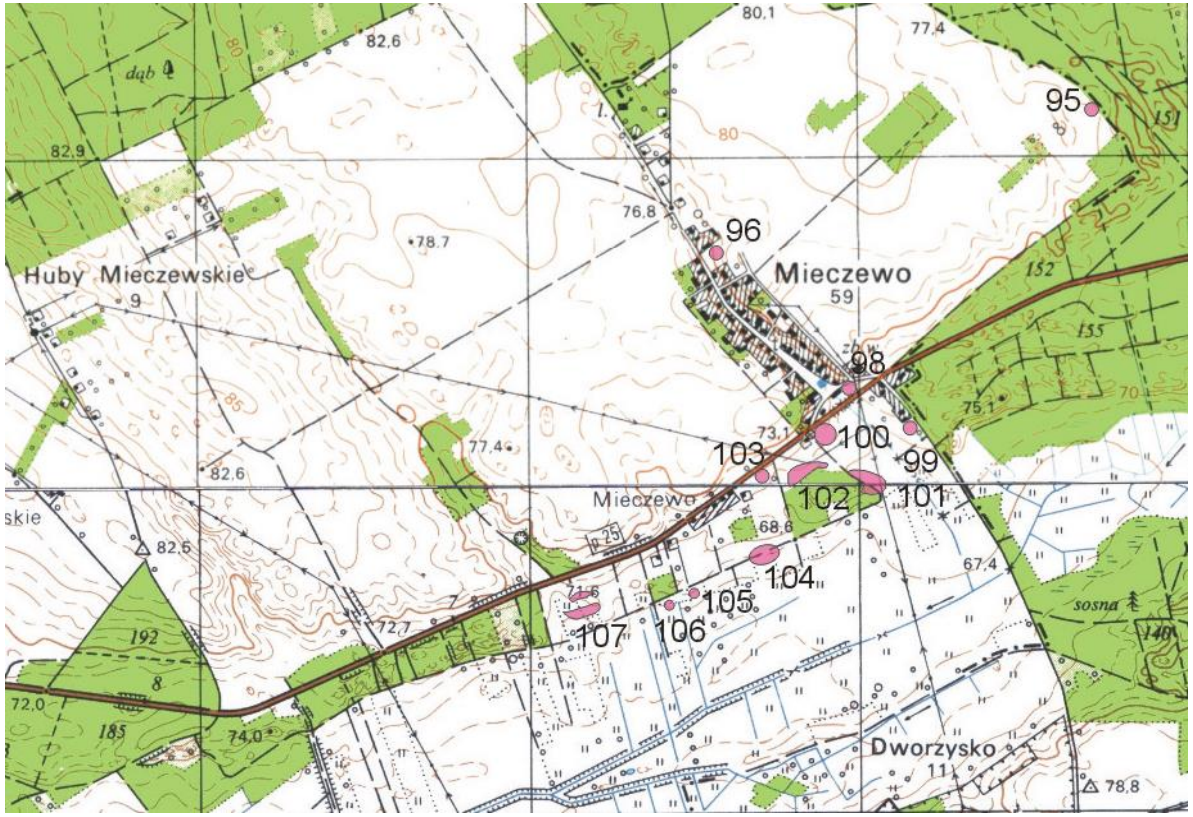

4. Adres:

AZP 56-28/103

stanowisko w miejscowości nr 9

5. Przynależność administracyjna

województwo: wielkopolskie

powiat: poznański

gmina: Mosina

6. Formy ochrony: ustalenia ochrony w miejscowym planie zagospodarowania przestrzennego albo w decyzji o ustaleniu lokalizacji inwestycji celu publicznego, decyzji o warunkach zabudowy, decyzji o zezwoleniu na realizację inwestycji drogowej, decyzji o ustaleniu lokalizacji linii kolejowej lub decyzji o zezwoleniu na realizację inwestycji w zakresie lotniska użytku publicznego.

7. Opracowanie karty: 31.08.2015 r.

GEZ	KARTA ADRESOWA GMINNEJ EWIDENCJI ZABYTKÓW	3. Miejscowość: MIECZEWO

44. Nazwa:
osada
ślad osadniczy

2. Czas powstania:
Kultura łużycka
Wczesne średniowiecze

8. Fotografia z opisem wskazującym orientację albo mapa z zaznaczonym stanowiskiem archeologicznym

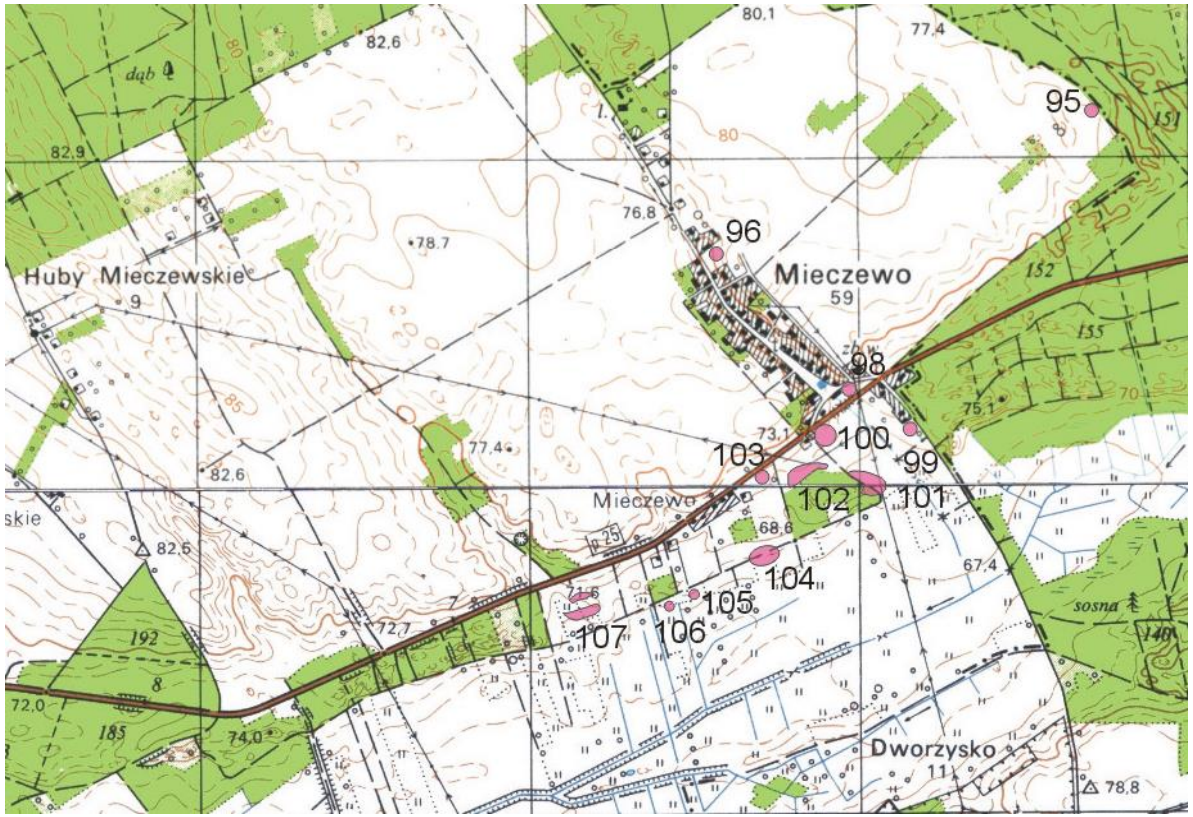

4. Adres:

AZP 56-28/104

stanowisko w miejscowości nr 10

5. Przynależność administracyjna

województwo: wielkopolskie

powiat: poznański

gmina: Mosina

6. Formy ochrony: ustalenia ochrony w miejscowym planie zagospodarowania przestrzennego albo w decyzji o ustaleniu lokalizacji inwestycji celu publicznego, decyzji o warunkach zabudowy, decyzji o zezwoleniu na realizację inwestycji drogowej, decyzji o ustaleniu lokalizacji linii kolejowej lub decyzji o zezwoleniu na realizację inwestycji w zakresie lotniska użytku publicznego.

7. Opracowanie karty: 31.08.2015 r.

GEZ	KARTA ADRESOWA GMINNEJ EWIDENCJI ZABYTKÓW	3. Miejscowość: MIECZEWO

45. Nazwa:
punkt osadniczy

2. Czas powstania:
?

8. Fotografia z opisem wskazującym orientację albo mapa z zaznaczonym stanowiskiem archeologicznym

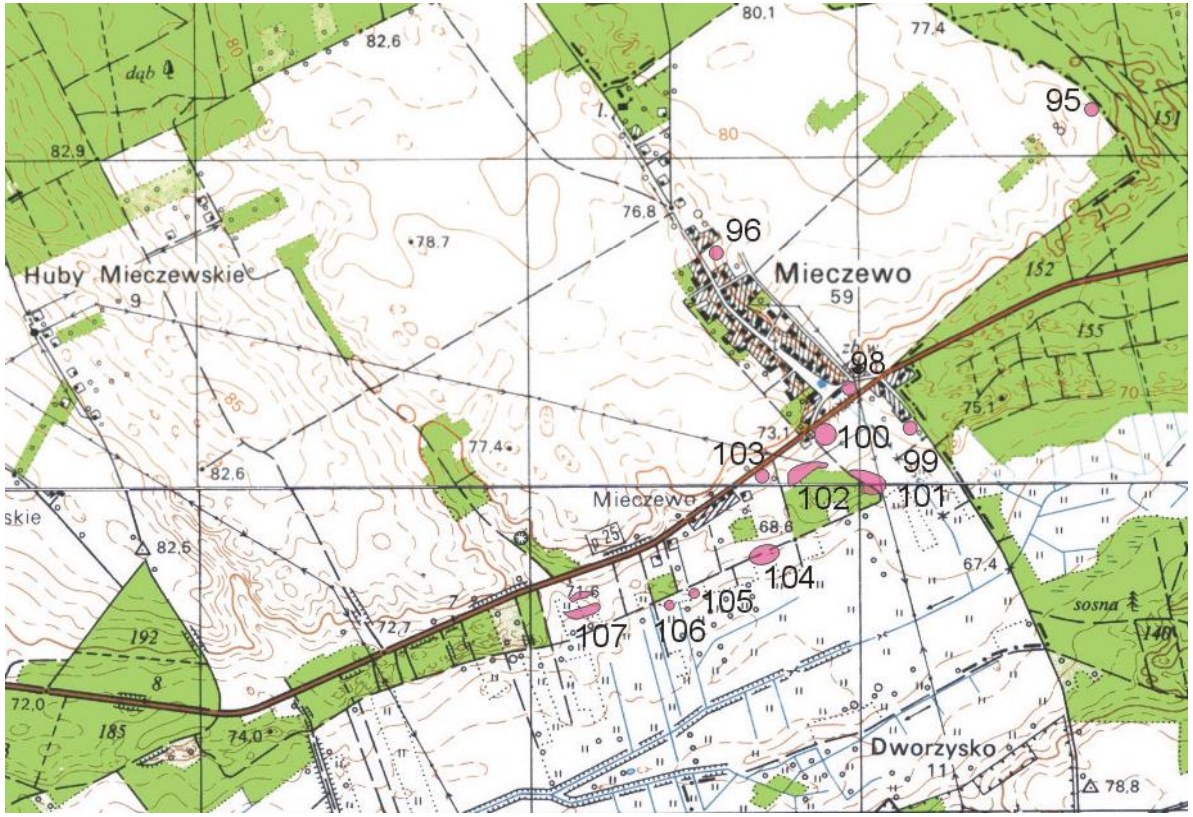

4. Adres:

AZP 56-28/105

stanowisko w miejscowości nr 11

5. Przynależność administracyjna

województwo: wielkopolskie

powiat: poznański

gmina: Mosina

6. Formy ochrony: ustalenia ochrony w miejscowym planie zagospodarowania przestrzennego albo w decyzji o ustaleniu lokalizacji inwestycji celu publicznego, decyzji o warunkach zabudowy, decyzji o zezwoleniu na realizację inwestycji drogowej, decyzji o ustaleniu lokalizacji linii kolejowej lub decyzji o zezwoleniu na realizację inwestycji w zakresie lotniska użytku publicznego.

7. Opracowanie karty: 31.08.2015 r.

GEZ	KARTA ADRESOWA GMINNEJ EWIDENCJI ZABYTKÓW	3. Miejscowość: MIECZEWO

46. Nazwa:	2. Czas powstania:
punkt osadniczy	Kultura łużycka

8. Fotografia z opisem wskazującym orientację albo mapa z zaznaczonym stanowiskiem archeologicznym

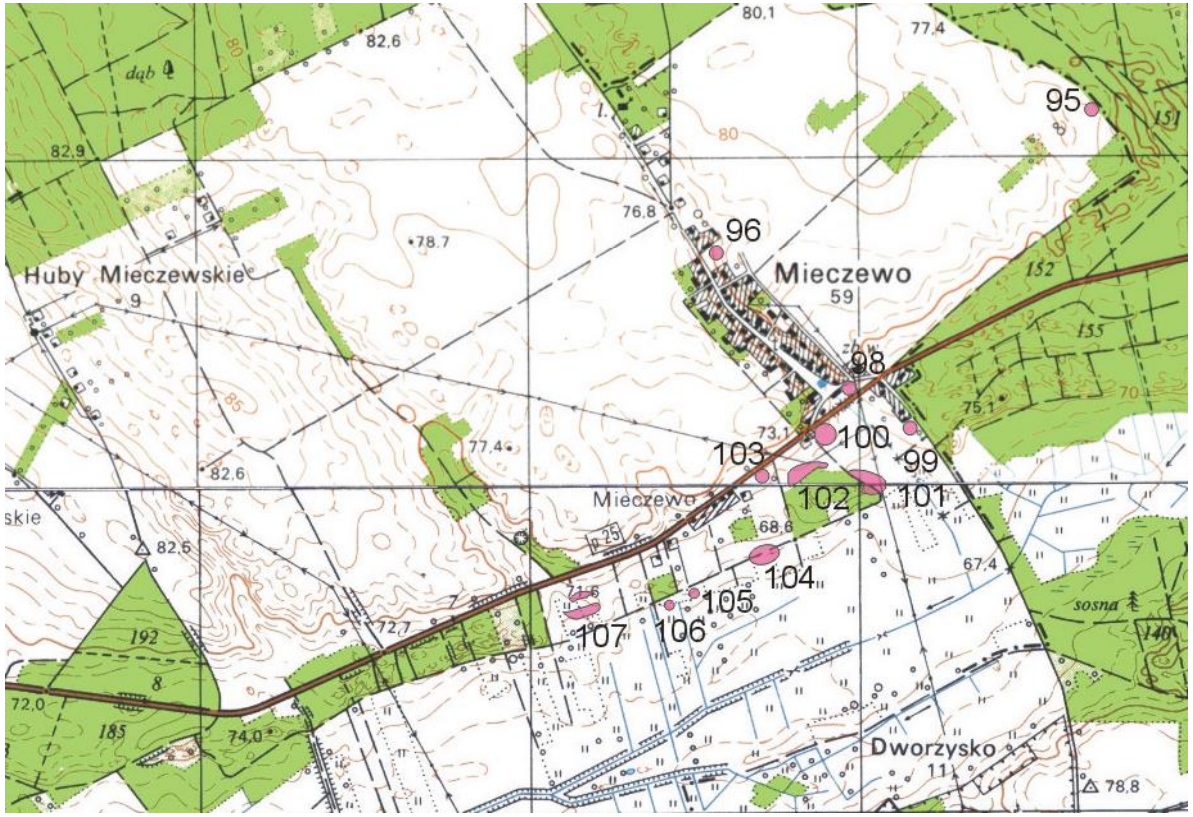

4. Adres:

AZP 56-28/106

stanowisko w miejscowości nr 12

5. Przynależność administracyjna

województwo: wielkopolskie

powiat: poznański

gmina: Mosina

6. Formy ochrony: ustalenia ochrony w miejscowym planie zagospodarowania przestrzennego albo w decyzji o ustaleniu lokalizacji inwestycji celu publicznego, decyzji o warunkach zabudowy, decyzji o zezwoleniu na realizację inwestycji drogowej, decyzji o ustaleniu lokalizacji linii kolejowej lub decyzji o zezwoleniu na realizację inwestycji w zakresie lotniska użytku publicznego.

7. Opracowanie karty: 31.08.2015 r.

GEZ	KARTA ADRESOWA GMINNEJ EWIDENCJI ZABYTKÓW	3. Miejscowość: MIECZEWO

47. Nazwa:	2. Czas powstania:
osada	Wczesne średniowiecze

8. Fotografia z opisem wskazującym orientację albo mapa z zaznaczonym stanowiskiem archeologicznym

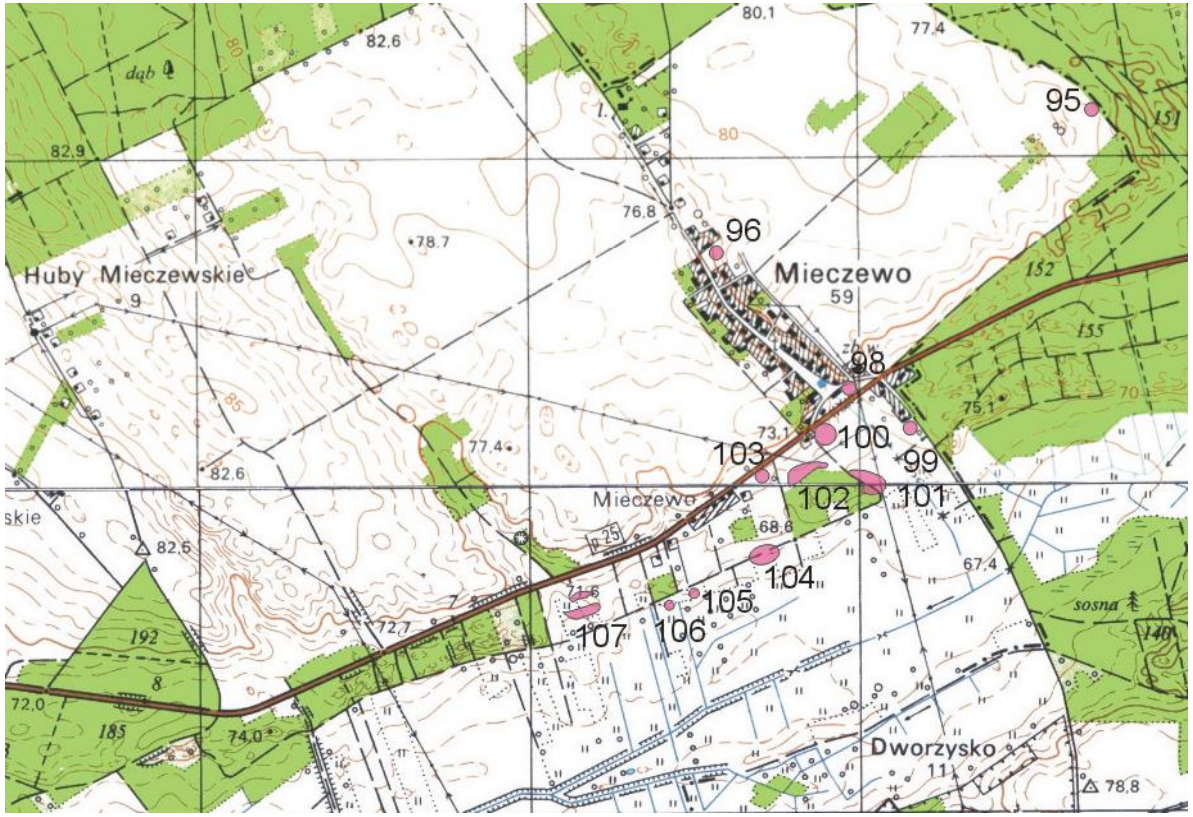

4. Adres:

AZP 56-28/107

stanowisko w miejscowości nr 13

5. Przynależność administracyjna

województwo: wielkopolskie

powiat: poznański

gmina: Mosina

6. Formy ochrony: ustalenia ochrony w miejscowym planie zagospodarowania przestrzennego albo w decyzji o ustaleniu lokalizacji inwestycji celu publicznego, decyzji o warunkach zabudowy, decyzji o zezwoleniu na realizację inwestycji drogowej, decyzji o ustaleniu lokalizacji linii kolejowej lub decyzji o zezwoleniu na realizację inwestycji w zakresie lotniska użytku publicznego.

7. Opracowanie karty: 31.08.2015 r.

GEZ	KARTA ADRESOWA GMINNEJ EWIDENCJI ZABYTKÓW	3. Miejscowość: MOSINA

48. Nazwa:
punkt osadniczy
punkt osadniczy
punkt osadniczy

2. Czas powstania:
Mezolit
Neolit
Kultura łużycka

8. Fotografia z opisem wskazującym orientację albo mapa z zaznaczonym stanowiskiem archeologicznym

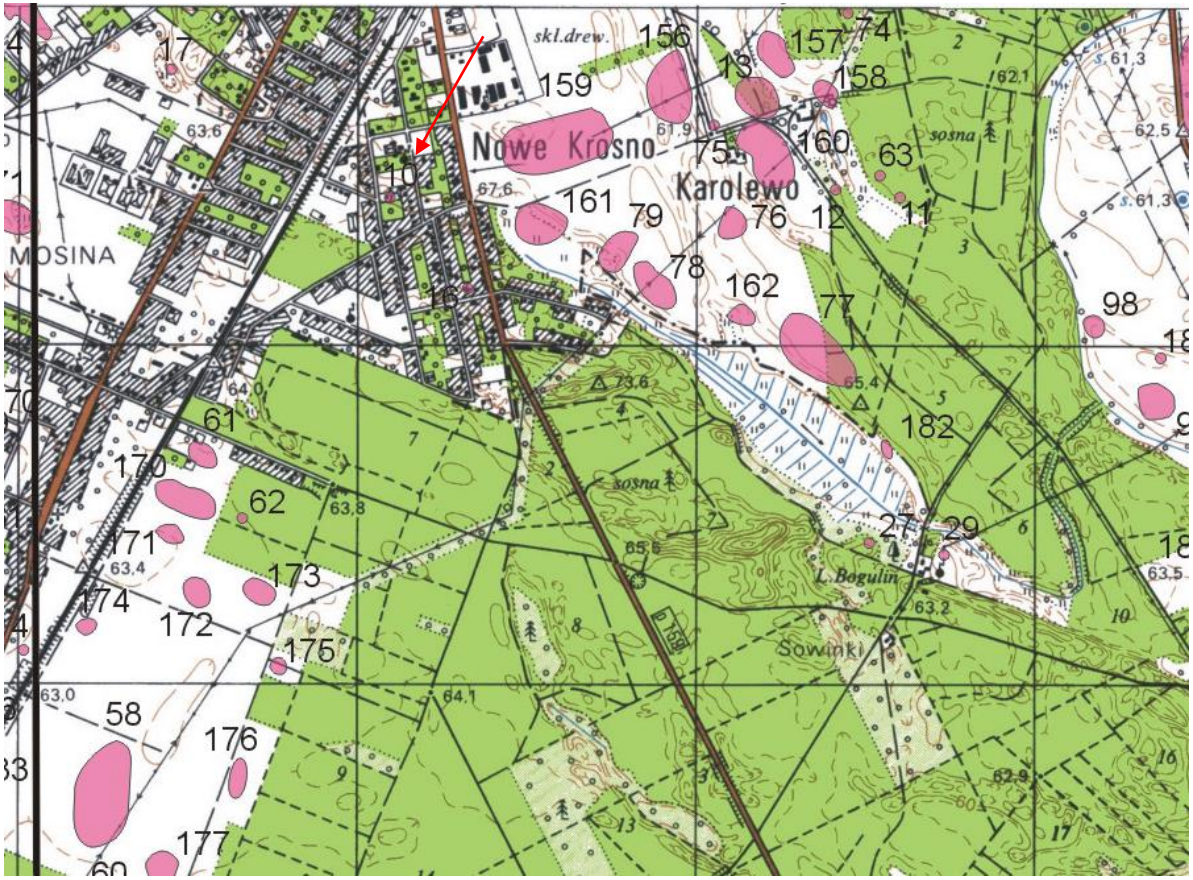

4. Adres:

AZP 56-27/10

stanowisko w miejscowości nr 1

5. Przynależność administracyjna

województwo: wielkopolskie

powiat: poznański

gmina: Mosina

6. Formy ochrony: ustalenia ochrony w miejscowym planie zagospodarowania przestrzennego albo w decyzji o ustaleniu lokalizacji inwestycji celu publicznego, decyzji o warunkach zabudowy, decyzji o zezwoleniu na realizację inwestycji drogowej, decyzji o ustaleniu lokalizacji linii kolejowej lub decyzji o zezwoleniu na realizację inwestycji w zakresie lotniska użytku publicznego.

7. Opracowanie karty: 31.08.2015 r.

GEZ	KARTA ADRESOWA GMINNEJ EWIDENCJI ZABYTKÓW	3. Miejscowość: MOSINA

49. Nazwa:	2. Czas powstania:
punkt osadniczy	Epoka kamienia

8. Fotografia z opisem wskazującym orientację albo mapa z zaznaczonym stanowiskiem archeologicznym

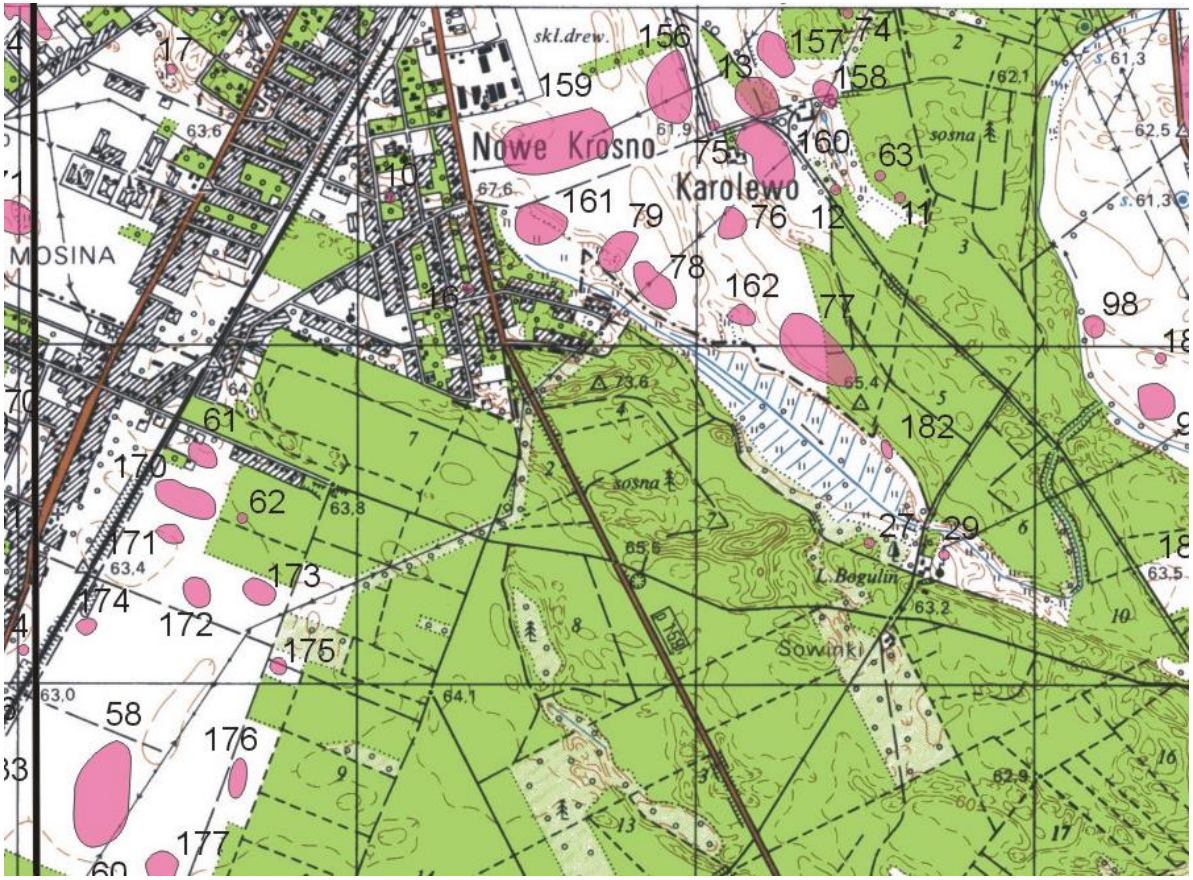

4. Adres:

AZP 56-27/11

stanowisko w miejscowości nr 15

5. Przynależność administracyjna

województwo: wielkopolskie

powiat: poznański

gmina: Mosina

6. Formy ochrony: ustalenia ochrony w miejscowym planie zagospodarowania przestrzennego albo w decyzji o ustaleniu lokalizacji inwestycji celu publicznego, decyzji o warunkach zabudowy, decyzji o zezwoleniu na realizację inwestycji drogowej, decyzji o ustaleniu lokalizacji linii kolejowej lub decyzji o zezwoleniu na realizację inwestycji w zakresie lotniska użytku publicznego.

7. Opracowanie karty: 31.08.2015 r.

GEZ	KARTA ADRESOWA GMINNEJ EWIDENCJI ZABYTKÓW	3. Miejscowość: MOSINA

50. Nazwa:
punkt osadniczy
ślad osadniczy
ślad osadniczy

2. Czas powstania:
Epoka kamienia
Wczesne średniowiecze faza E-F
Późne średniowiecze

8. Fotografia z opisem wskazującym orientację albo mapa z zaznaczonym stanowiskiem archeologicznym

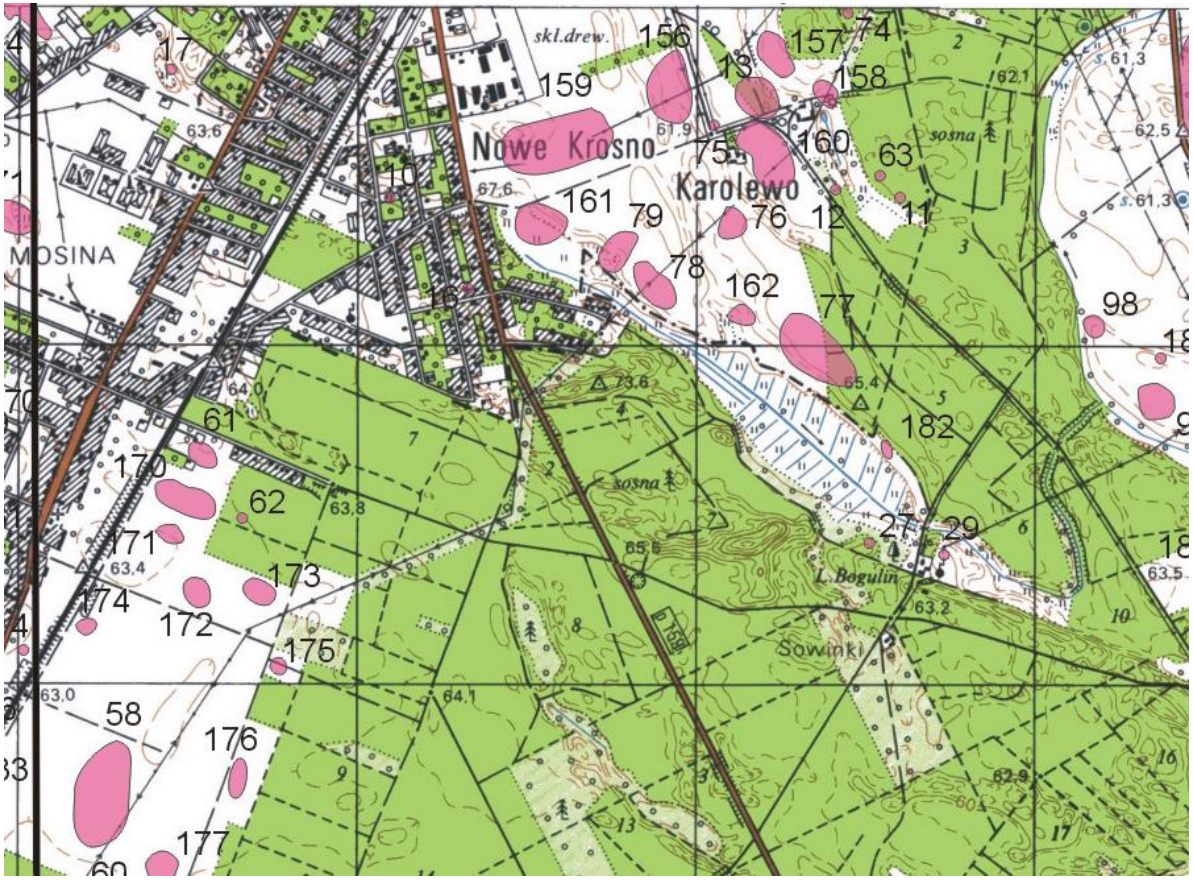

4. Adres:

AZP 56-27/12

stanowisko w miejscowości nr 14

5. Przynależność administracyjna

województwo: wielkopolskie

powiat: poznański

gmina: Mosina

6. Formy ochrony: ustalenia ochrony w miejscowym planie zagospodarowania przestrzennego albo w decyzji o ustaleniu lokalizacji inwestycji celu publicznego, decyzji o warunkach zabudowy, decyzji o zezwoleniu na realizację inwestycji drogowej, decyzji o ustaleniu lokalizacji linii kolejowej lub decyzji o zezwoleniu na realizację inwestycji w zakresie lotniska użytku publicznego.

7. Opracowanie karty: 31.08.2015 r.

GEZ	KARTA ADRESOWA GMINNEJ EWIDENCJI ZABYTKÓW	3. Miejscowość: MOSINA

51. Nazwa:	2. Czas powstania:
punkt osadniczy	Epoka kamienia

8. Fotografia z opisem wskazującym orientację albo mapa z zaznaczonym stanowiskiem archeologicznym

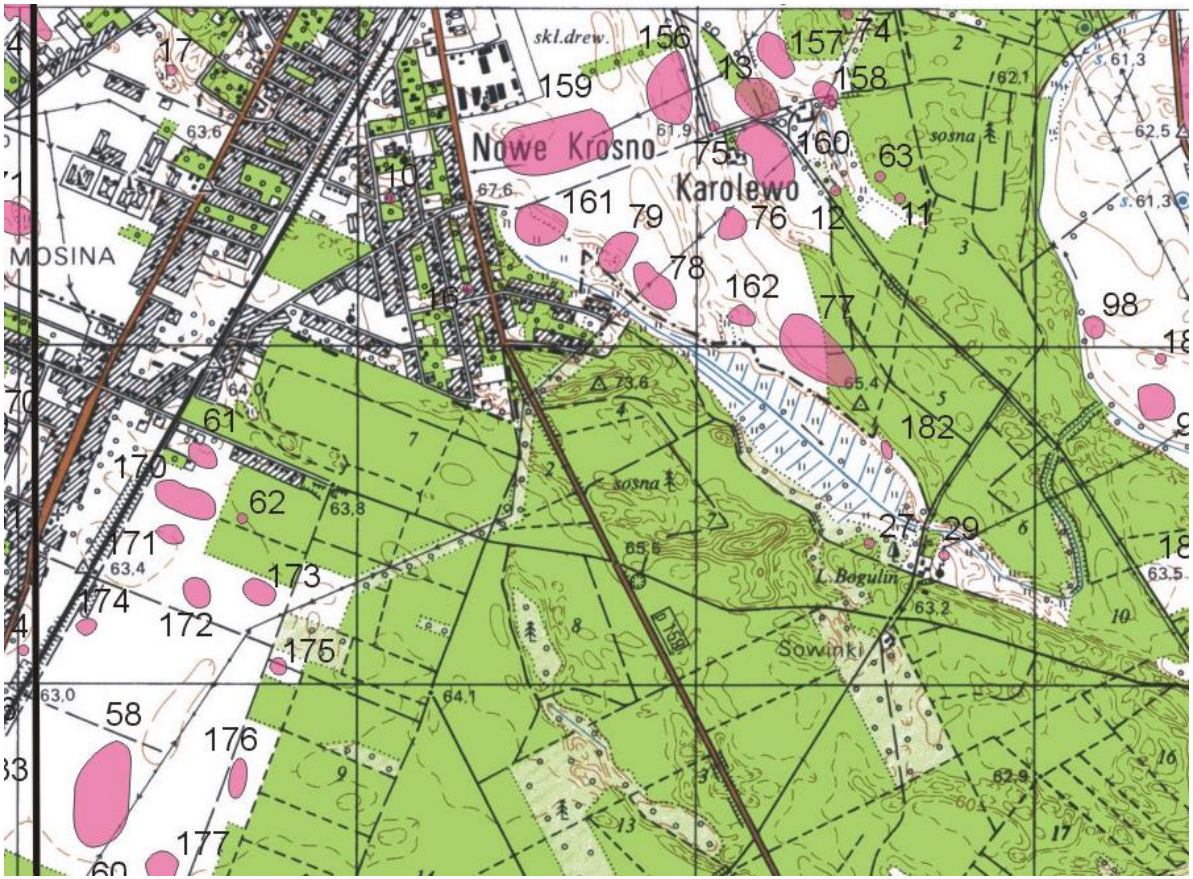

4. Adres:

AZP 56-27/13

stanowisko w miejscowości nr 16

5. Przynależność administracyjna

województwo: wielkopolskie

powiat: poznański

gmina: Mosina

6. Formy ochrony: ustalenia ochrony w miejscowym planie zagospodarowania przestrzennego albo w decyzji o ustaleniu lokalizacji inwestycji celu publicznego, decyzji o warunkach zabudowy, decyzji o zezwoleniu na realizację inwestycji drogowej, decyzji o ustaleniu lokalizacji linii kolejowej lub decyzji o zezwoleniu na realizację inwestycji w zakresie lotniska użytku publicznego.

7. Opracowanie karty: 31.08.2015 r.

GEZ	KARTA ADRESOWA GMINNEJ EWIDENCJI ZABYTKÓW	3. Miejscowość: MOSINA

52. Nazwa:	2. Czas powstania:
punkt osadniczy	Mezolit
ślad osadniczy	Kultura pucharów lejkowatych
ślad osadniczy	Schyłkowy neolit
ślad osadniczy	Pradzieje
punkt osadniczy	Wczesne średniowiecze

8. Fotografia z opisem wskazującym orientację albo mapa z zaznaczonym stanowiskiem archeologicznym

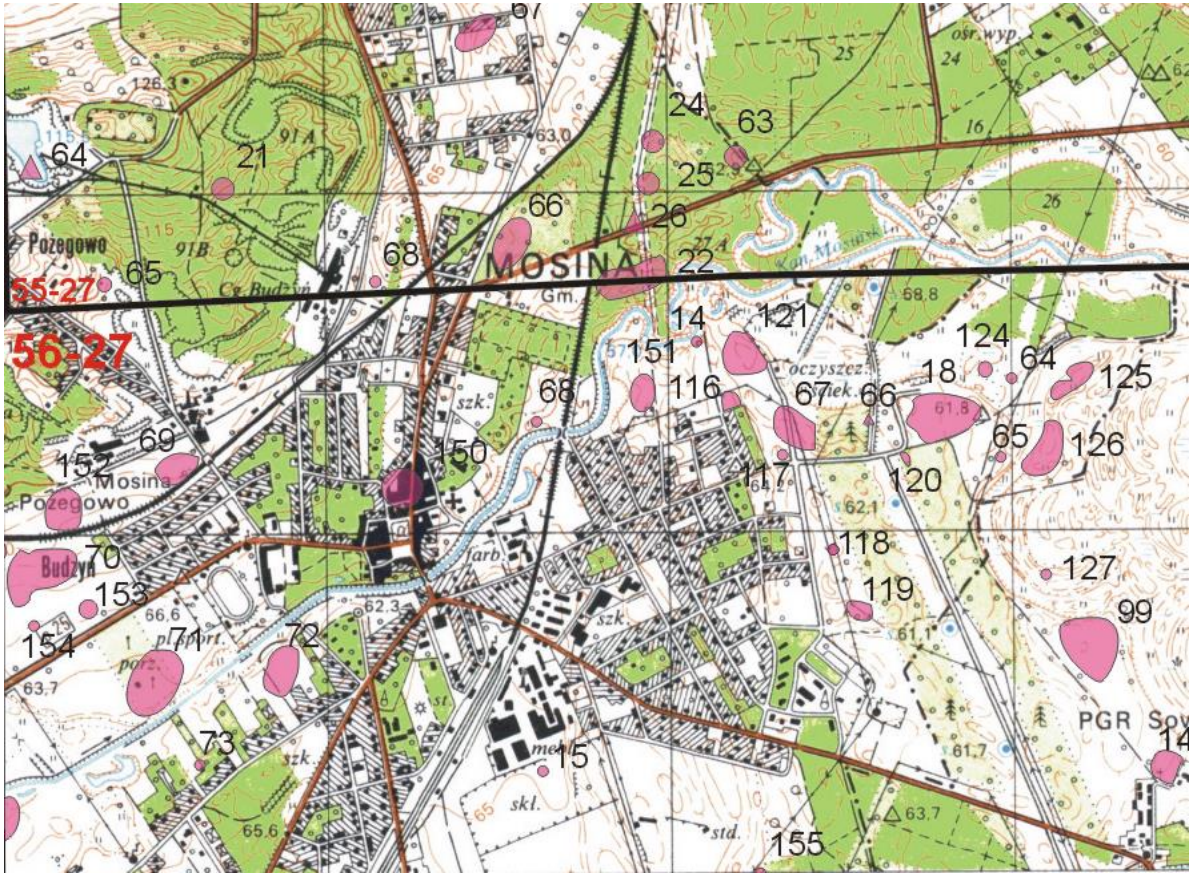

4. Adres:

AZP 56-27/14

stanowisko w miejscowości nr 2

5. Przynależność administracyjna

województwo: wielkopolskie

powiat: poznański

gmina: Mosina

6. Formy ochrony: ustalenia ochrony w miejscowym planie zagospodarowania przestrzennego albo w decyzji o ustaleniu lokalizacji inwestycji celu publicznego, decyzji o warunkach zabudowy, decyzji o zezwoleniu na realizację inwestycji drogowej, decyzji o ustaleniu lokalizacji linii kolejowej lub decyzji o zezwoleniu na realizację inwestycji w zakresie lotniska użytku publicznego.

7. Opracowanie karty: 31.08.2015 r.

GEZ	KARTA ADRESOWA GMINNEJ EWIDENCJI ZABYTKÓW	3. Miejscowość: MOSINA

53. Nazwa:	2. Czas powstania:
punkt osadniczy punkt osadniczy punkt osadniczy	Mezolit Neolit Wczesne średniowiecze

8. Fotografia z opisem wskazującym orientację albo mapa z zaznaczonym stanowiskiem archeologicznym

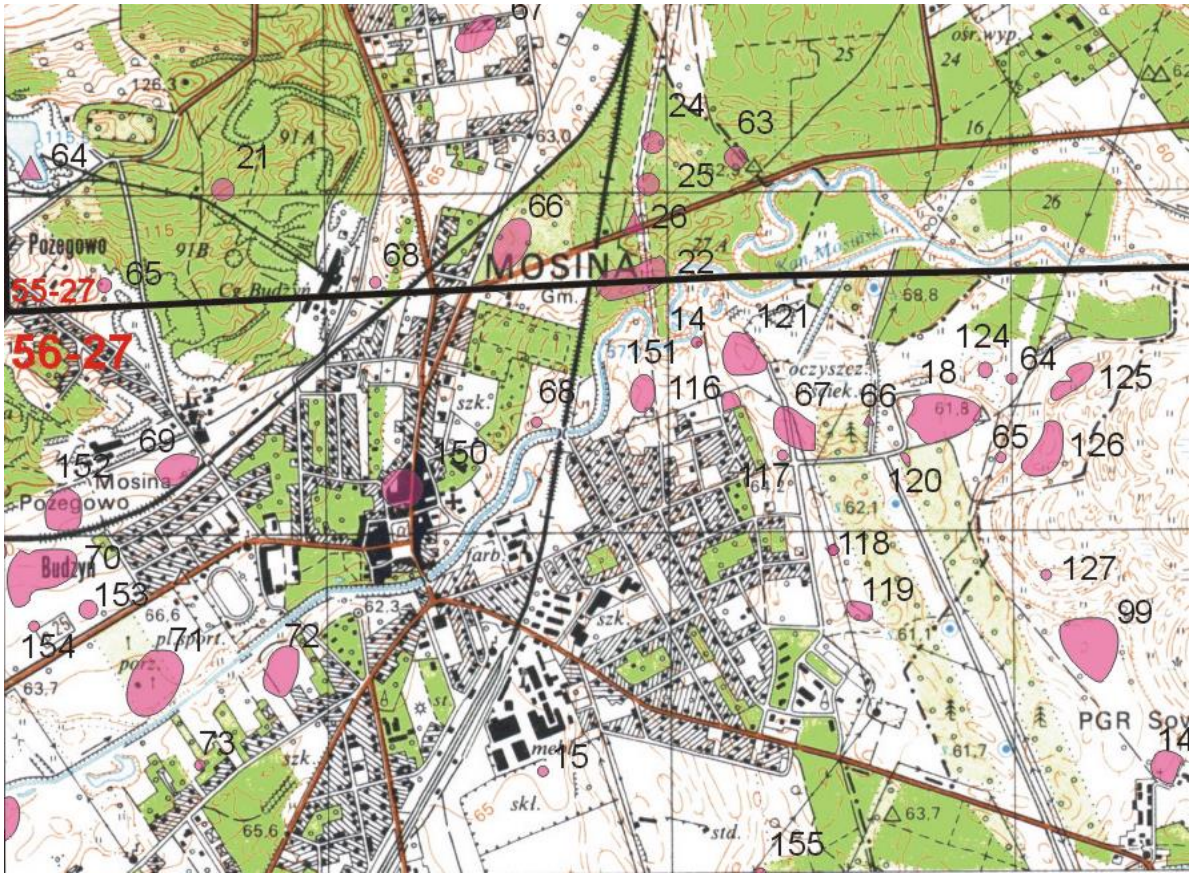

4. Adres:

AZP 56-27/15

stanowisko w miejscowości nr 4

5. Przynależność administracyjna

województwo: wielkopolskie

powiat: poznański

gmina: Mosina

6. Formy ochrony: ustalenia ochrony w miejscowym planie zagospodarowania przestrzennego albo w decyzji o ustaleniu lokalizacji inwestycji celu publicznego, decyzji o warunkach zabudowy, decyzji o zezwoleniu na realizację inwestycji drogowej, decyzji o ustaleniu lokalizacji linii kolejowej lub decyzji o zezwoleniu na realizację inwestycji w zakresie lotniska użytku publicznego.

7. Opracowanie karty: 31.08.2015 r.

GEZ	KARTA ADRESOWA GMINNEJ EWIDENCJI ZABYTKÓW	3. Miejscowość: MOSINA

54. Nazwa:
punkt osadniczy
osada

2. Czas powstania:
Epoka kamienia
Kultura pucharów lejkowatych

8. Fotografia z opisem wskazującym orientację albo mapa z zaznaczonym stanowiskiem archeologicznym

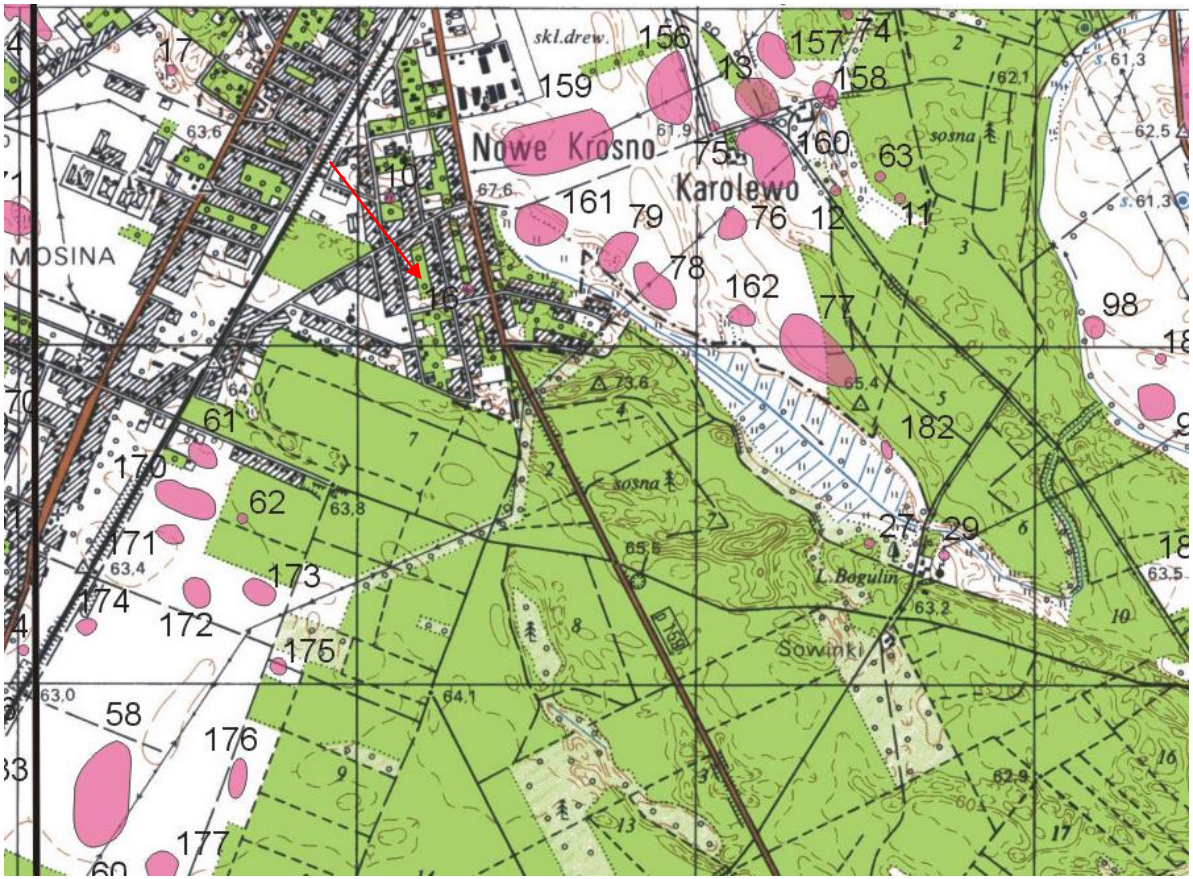

4. Adres:

AZP 56-27/16

stanowisko w miejscowości nr 17

5. Przynależność administracyjna

województwo: wielkopolskie

powiat: poznański

gmina: Mosina

6. Formy ochrony: ustalenia ochrony w miejscowym planie zagospodarowania przestrzennego albo w decyzji o ustaleniu lokalizacji inwestycji celu publicznego, decyzji o warunkach zabudowy, decyzji o zezwoleniu na realizację inwestycji drogowej, decyzji o ustaleniu lokalizacji linii kolejowej lub decyzji o zezwoleniu na realizację inwestycji w zakresie lotniska użytku publicznego.

7. Opracowanie karty: 31.08.2015 r.

GEZ	KARTA ADRESOWA GMINNEJ EWIDENCJI ZABYTKÓW	3. Miejscowość: MOSINA

55. Nazwa:	2. Czas powstania:
punkt osadniczy punkt osadniczy punkt osadniczy osada	Mezolit Kultura amfor kulistych Kultura ceramiki sznurowej Wczesne średniowiecze

8. Fotografia z opisem wskazującym orientację albo mapa z zaznaczonym stanowiskiem archeologicznym

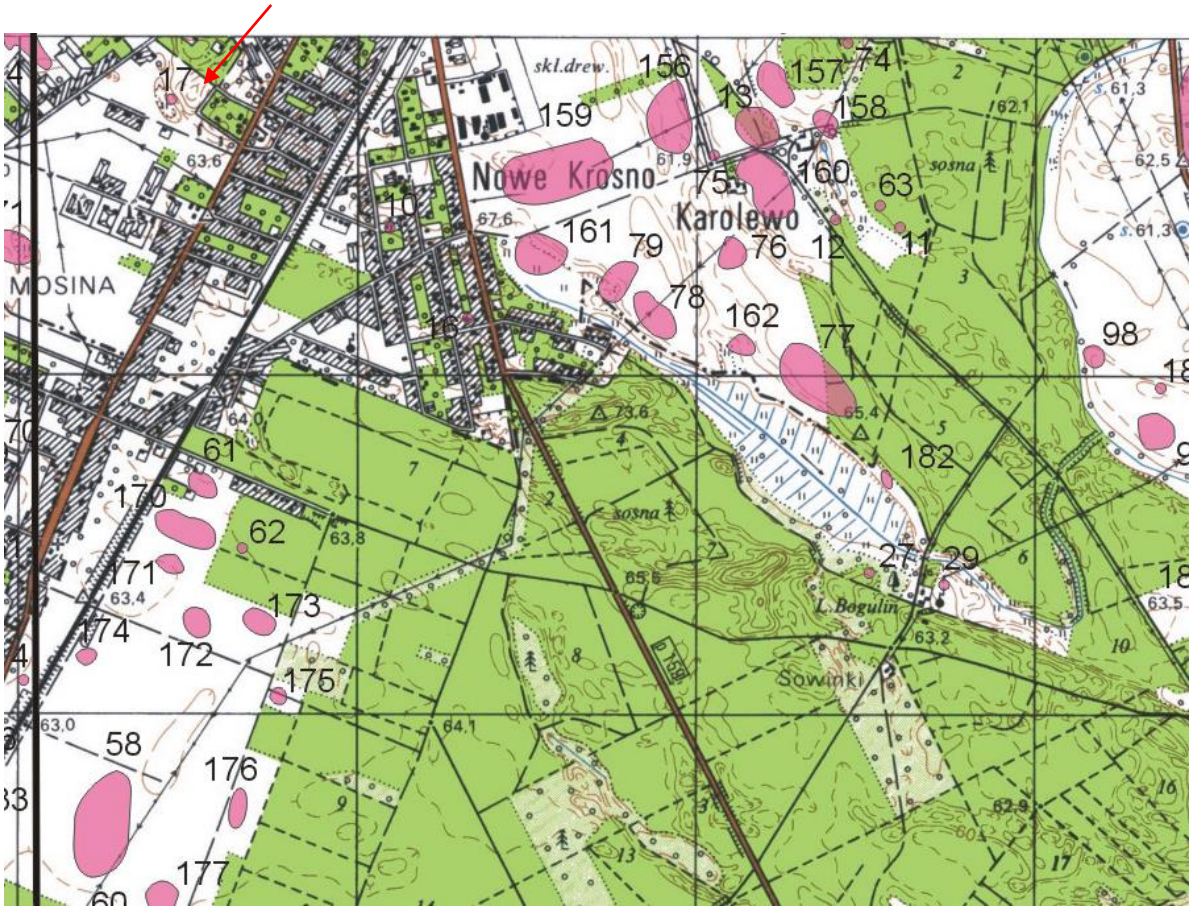

4. Adres:

AZP 56-27/17

stanowisko w miejscowości nr 7

5. Przynależność administracyjna

województwo: wielkopolskie

powiat: poznański

gmina: Mosina

6. Formy ochrony: ustalenia ochrony w miejscowym planie zagospodarowania przestrzennego albo w decyzji o ustaleniu lokalizacji inwestycji celu publicznego, decyzji o warunkach zabudowy, decyzji o zezwoleniu na realizację inwestycji drogowej, decyzji o ustaleniu lokalizacji linii kolejowej lub decyzji o zezwoleniu na realizację inwestycji w zakresie lotniska użytku publicznego.

7. Opracowanie karty: 31.08.2015 r.

GEZ	KARTA ADRESOWA GMINNEJ EWIDENCJI ZABYTKÓW	3. Miejscowość: MOSINA

56. Nazwa:	2. Czas powstania:
punkt osadniczy	Mezolit
osada	Kultura pucharów lejkowatych
punkt osadniczy	Schyłkowy neolit
osada	Kultura łużycka
punkt osadniczy	Kultura pomorska
osada	Kultura przeworska
punkt osadniczy	Wczesne średniowiecze
punkt osadniczy	Późne średniowiecze

8. Fotografia z opisem wskazującym orientację albo mapa z zaznaczonym stanowiskiem archeologicznym

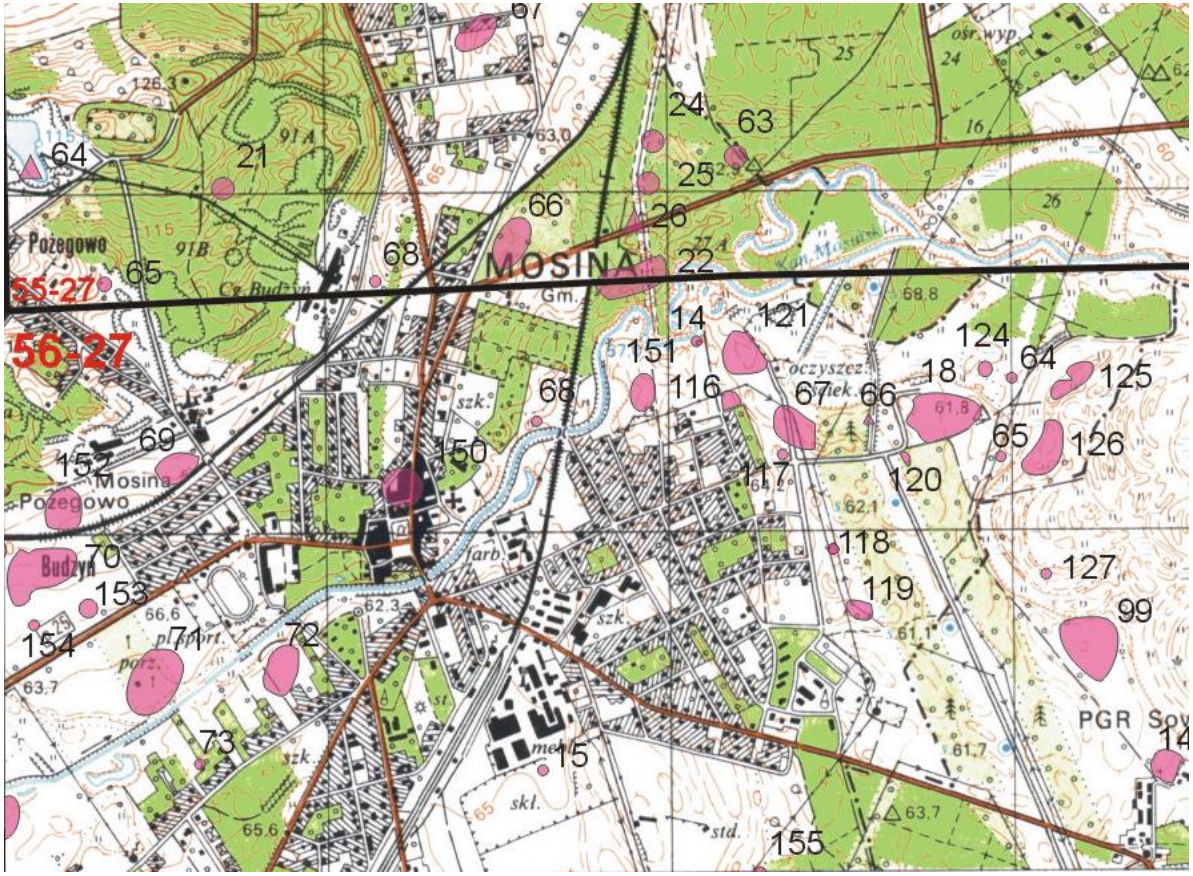

4. Adres:

AZP 56-27/18

stanowisko w miejscowości nr 9

5. Przynależność administracyjna

województwo: wielkopolskie

powiat: poznański

gmina: Mosina

6. Formy ochrony: ustalenia ochrony w miejscowym planie zagospodarowania przestrzennego albo w decyzji o ustaleniu lokalizacji inwestycji celu publicznego, decyzji o warunkach zabudowy, decyzji o zezwoleniu na realizację inwestycji drogowej, decyzji o ustaleniu lokalizacji linii kolejowej lub decyzji o zezwoleniu na realizację inwestycji w zakresie lotniska użytku publicznego.

7. 7. Opracowanie karty: 31.08.2015 r.

GEZ	KARTA ADRESOWA GMINNEJ EWIDENCJI ZABYTKÓW	3. Miejscowość: MOSINA

57. Nazwa:	2. Czas powstania:
punkt osadniczy	Epoka kamienia

8. Fotografia z opisem wskazującym orientację albo mapa z zaznaczonym stanowiskiem archeologicznym

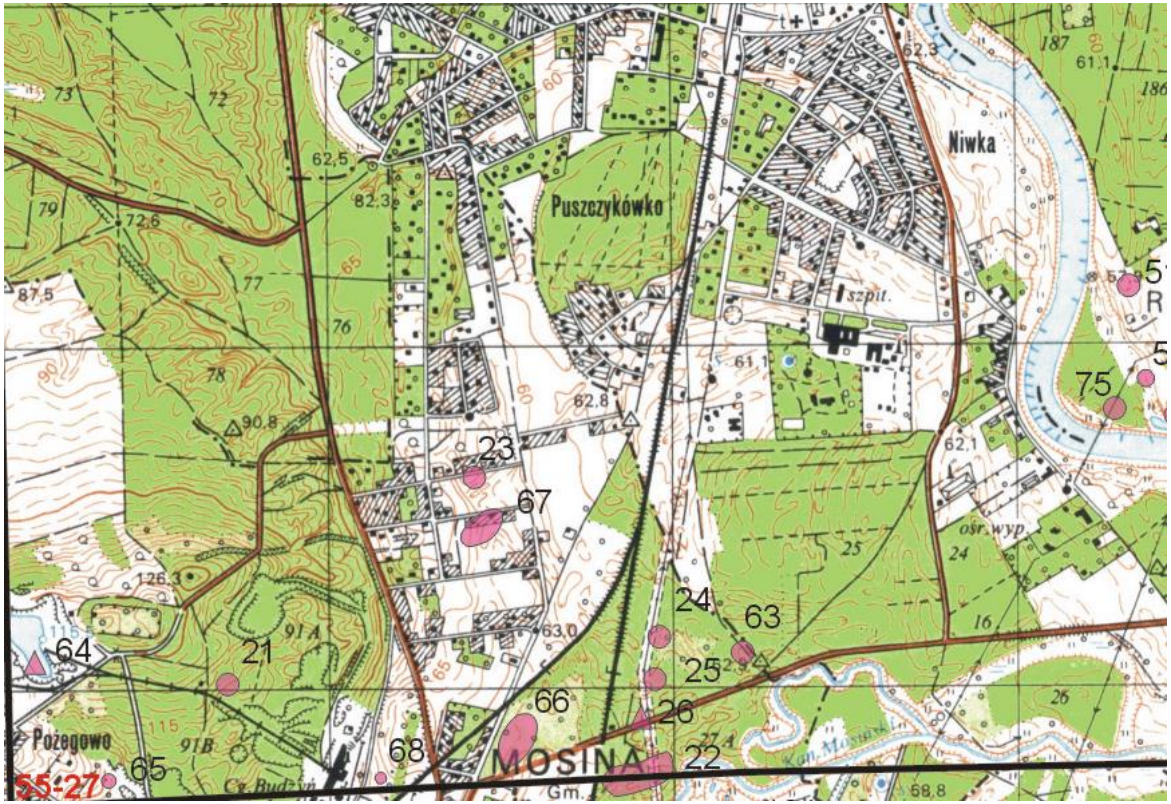

4. Adres:

AZP 55-27/21

stanowisko w miejscowości nr 13

5. Przynależność administracyjna

województwo: wielkopolskie

powiat: poznański

gmina: Mosina

6. Formy ochrony: ustalenia ochrony w miejscowym planie zagospodarowania przestrzennego albo w decyzji o ustaleniu lokalizacji inwestycji celu publicznego, decyzji o warunkach zabudowy, decyzji o zezwoleniu na realizację inwestycji drogowej, decyzji o ustaleniu lokalizacji linii kolejowej lub decyzji o zezwoleniu na realizację inwestycji w zakresie lotniska użytku publicznego.

7. Opracowanie karty: 31.08.2015 r.

GEZ	KARTA ADRESOWA GMINNEJ EWIDENCJI ZABYTKÓW	3. Miejscowość: MOSINA

58. Nazwa:	2. Czas powstania:
obozowisko punkt osadniczy ślad osadniczy punkt osadniczy punkt osadniczy	Mezolit Kultura pucharów lejkowatych Kultura ceramiki grzebykowo-dołkowej Kultura przedłużycka Kultura łużycka

8. Fotografia z opisem wskazującym orientację albo mapa z zaznaczonym stanowiskiem archeologicznym

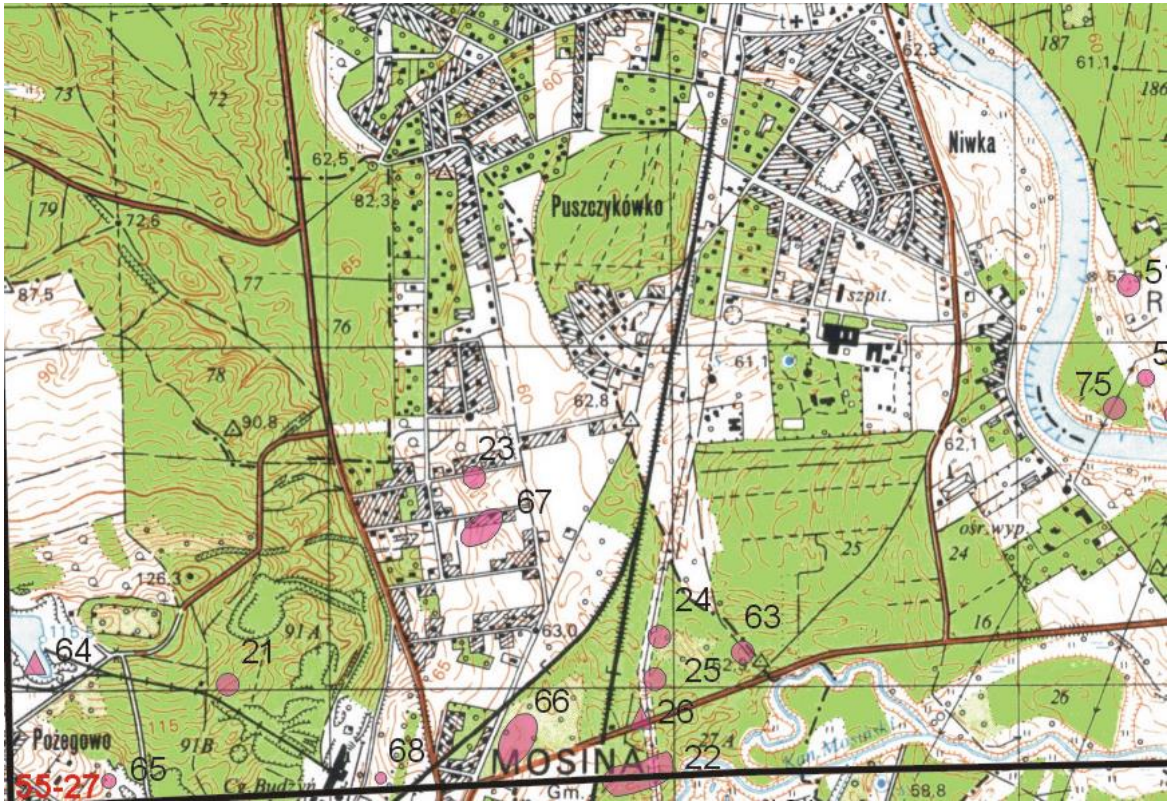

4. Adres:

AZP 55-27/22

stanowisko w miejscowości nr 3

5. Przynależność administracyjna

województwo: wielkopolskie

powiat: poznański

gmina: Mosina

6. Formy ochrony: ustalenia ochrony w miejscowym planie zagospodarowania przestrzennego albo w decyzji o ustaleniu lokalizacji inwestycji celu publicznego, decyzji o warunkach zabudowy, decyzji o zezwoleniu na realizację inwestycji drogowej, decyzji o ustaleniu lokalizacji linii kolejowej lub decyzji o zezwoleniu na realizację inwestycji w zakresie lotniska użytku publicznego.

7. Opracowanie karty: 31.08.2015 r.

GEZ	KARTA ADRESOWA GMINNEJ EWIDENCJI ZABYTKÓW	3. Miejscowość: MOSINA
59. Nazwa: punkt osadniczy	2. Czas powstania: Mezolit	

8. Fotografia z opisem wskazującym orientację albo mapa z zaznaczonym stanowiskiem archeologicznym

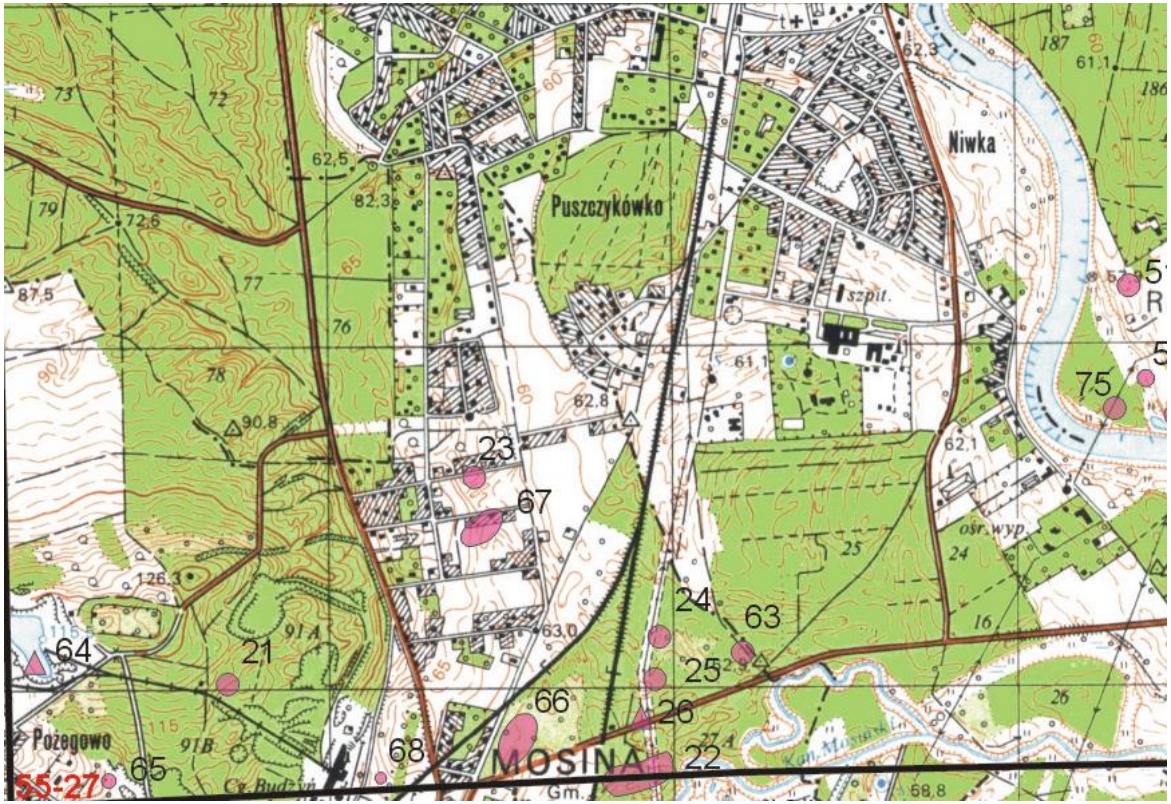

4. Adres:

AZP 55-27/23

stanowisko w miejscowości nr 5

5. Przynależność administracyjna

województwo: wielkopolskie

powiat: poznański

gmina: Mosina

6. Formy ochrony: ustalenia ochrony w miejscowym planie zagospodarowania przestrzennego albo w decyzji o ustaleniu lokalizacji inwestycji celu publicznego, decyzji o warunkach zabudowy, decyzji o zezwoleniu na realizację inwestycji drogowej, decyzji o ustaleniu lokalizacji linii kolejowej lub decyzji o zezwoleniu na realizację inwestycji w zakresie lotniska użytku publicznego.

7. Opracowanie karty: 31.08.2015 r.

GEZ	KARTA ADRESOWA GMINNEJ EWIDENCJI ZABYTKÓW	3. Miejscowość: MOSINA

60. Nazwa:
punkt osadniczy
punkt osadniczy
punkt osadniczy

2. Czas powstania:
Mezolit
II okres epoki brązu
Kultura łużycka

8. Fotografia z opisem wskazującym orientację albo mapa z zaznaczonym stanowiskiem archeologicznym

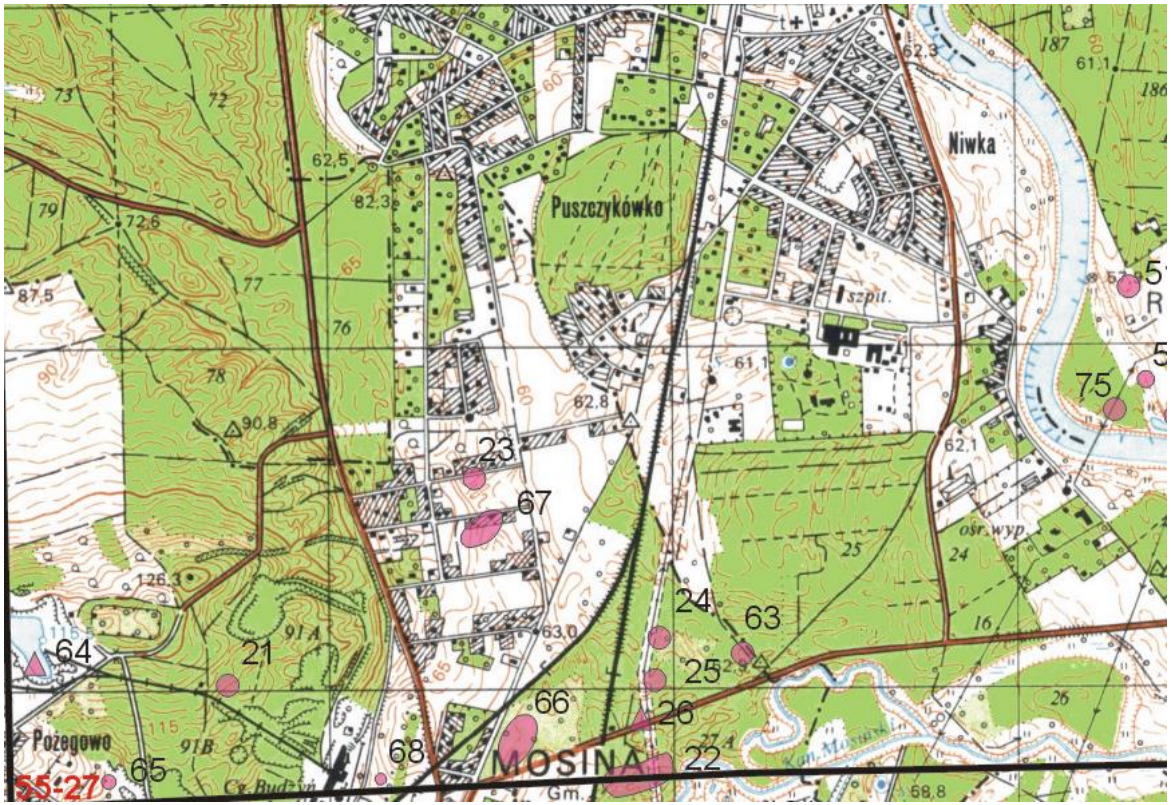

4. Adres:

AZP 55-27/24

stanowisko w miejscowości nr 10

5. Przynależność administracyjna

województwo: wielkopolskie

powiat: poznański

gmina: Mosina

6. Formy ochrony: ustalenia ochrony w miejscowym planie zagospodarowania przestrzennego albo w decyzji o ustaleniu lokalizacji inwestycji celu publicznego, decyzji o warunkach zabudowy, decyzji o zezwoleniu na realizację inwestycji drogowej, decyzji o ustaleniu lokalizacji linii kolejowej lub decyzji o zezwoleniu na realizację inwestycji w zakresie lotniska użytku publicznego.

7. Opracowanie karty: 31.08.2015 r.

GEZ	KARTA ADRESOWA GMINNEJ EWIDENCJI ZABYTKÓW	3. Miejscowość: MOSINA

61. Nazwa:	2. Czas powstania:
punkt osadniczy punkt osadniczy punkt osadniczy ślad osadniczy punkt osadniczy	Mezolit Neolit II okres epoki brązu Kultura łużycka Wczesne średniowiecze

8. Fotografia z opisem wskazującym orientację albo mapa z zaznaczonym stanowiskiem archeologicznym

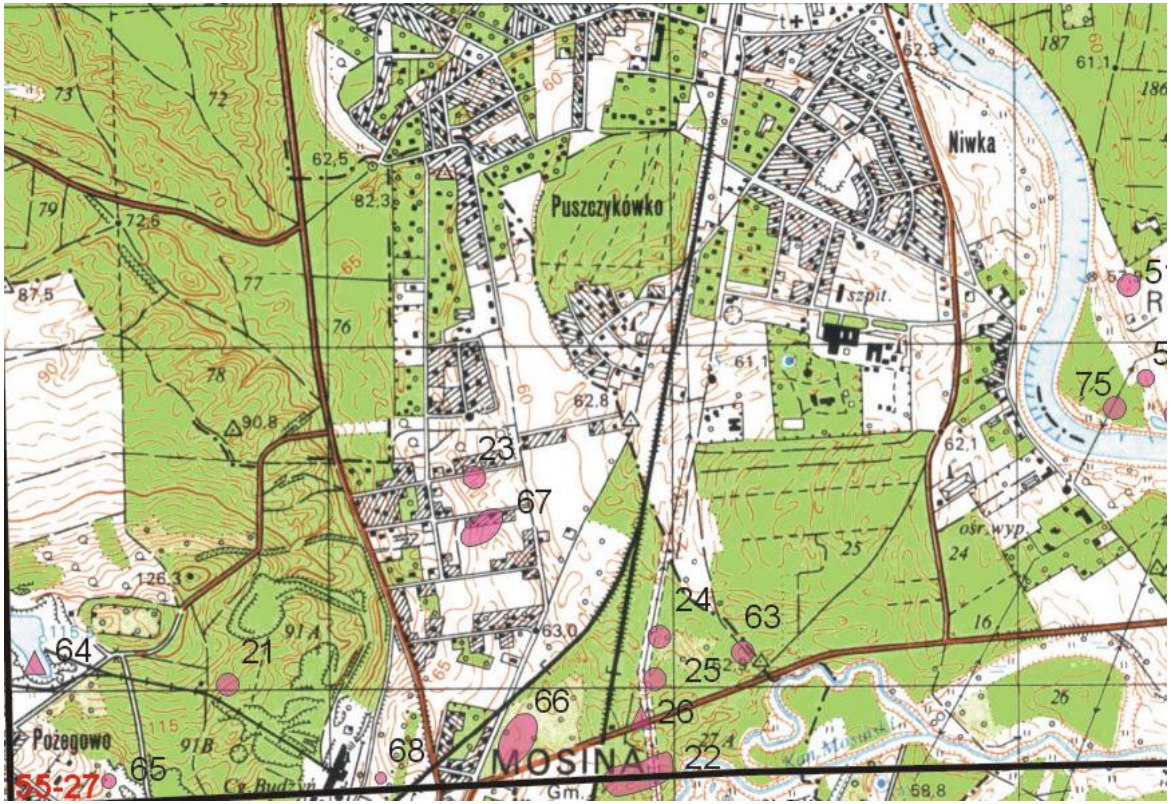

4. Adres:

AZP 55-27/25

stanowisko w miejscowości nr 12

5. Przynależność administracyjna

województwo: wielkopolskie

powiat: poznański

gmina: Mosina

6. Formy ochrony: ustalenia ochrony w miejscowym planie zagospodarowania przestrzennego albo w decyzji o ustaleniu lokalizacji inwestycji celu publicznego, decyzji o warunkach zabudowy, decyzji o zezwoleniu na realizację inwestycji drogowej, decyzji o ustaleniu lokalizacji linii kolejowej lub decyzji o zezwoleniu na realizację inwestycji w zakresie lotniska użytku publicznego.

7. Opracowanie karty: 31.08.2015 r.

GEZ	KARTA ADRESOWA GMINNEJ EWIDENCJI ZABYTKÓW	3. Miejscowość: MOSINA
62. Nazwa: punkt osadniczy	2. Czas powstania: ?	

8. Fotografia z opisem wskazującym orientację albo mapa z zaznaczonym stanowiskiem archeologicznym

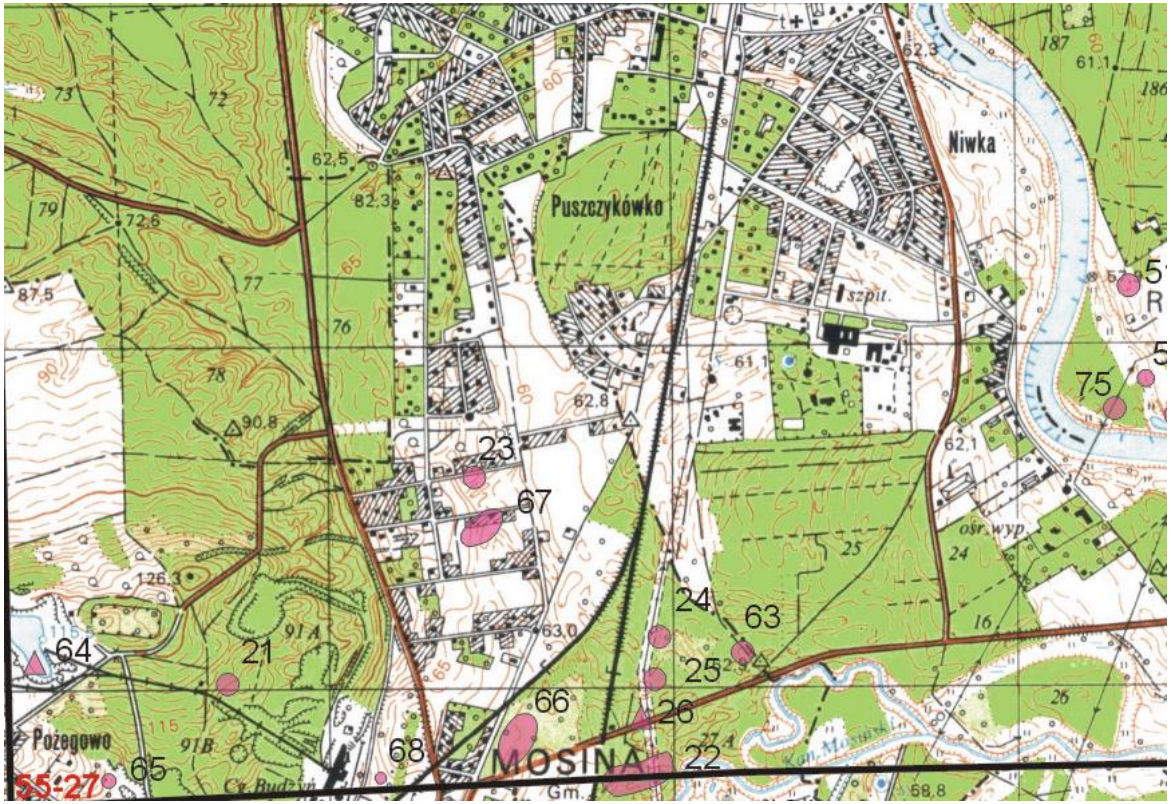

4. Adres:

AZP 55-27/26

stanowisko w miejscowości nr 28

5. Przynależność administracyjna

województwo: wielkopolskie

powiat: poznański

gmina: Mosina

6. Formy ochrony: ustalenia ochrony w miejscowym planie zagospodarowania przestrzennego albo w decyzji o ustaleniu lokalizacji inwestycji celu publicznego, decyzji o warunkach zabudowy, decyzji o zezwoleniu na realizację inwestycji drogowej, decyzji o ustaleniu lokalizacji linii kolejowej lub decyzji o zezwoleniu na realizację inwestycji w zakresie lotniska użytku publicznego.

7. Opracowanie karty: 31.08.2015 r.

GEZ	KARTA ADRESOWA GMINNEJ EWIDENCJI ZABYTKÓW	3. Miejscowość: MOSINA

63. Nazwa:
ślad osadniczy
ślad osadniczy

2. Czas powstania:
Wczesne średniowiecze faza EF
Średniowiecze/okres nowożytny

8. Fotografia z opisem wskazującym orientację albo mapa z zaznaczonym stanowiskiem archeologicznym

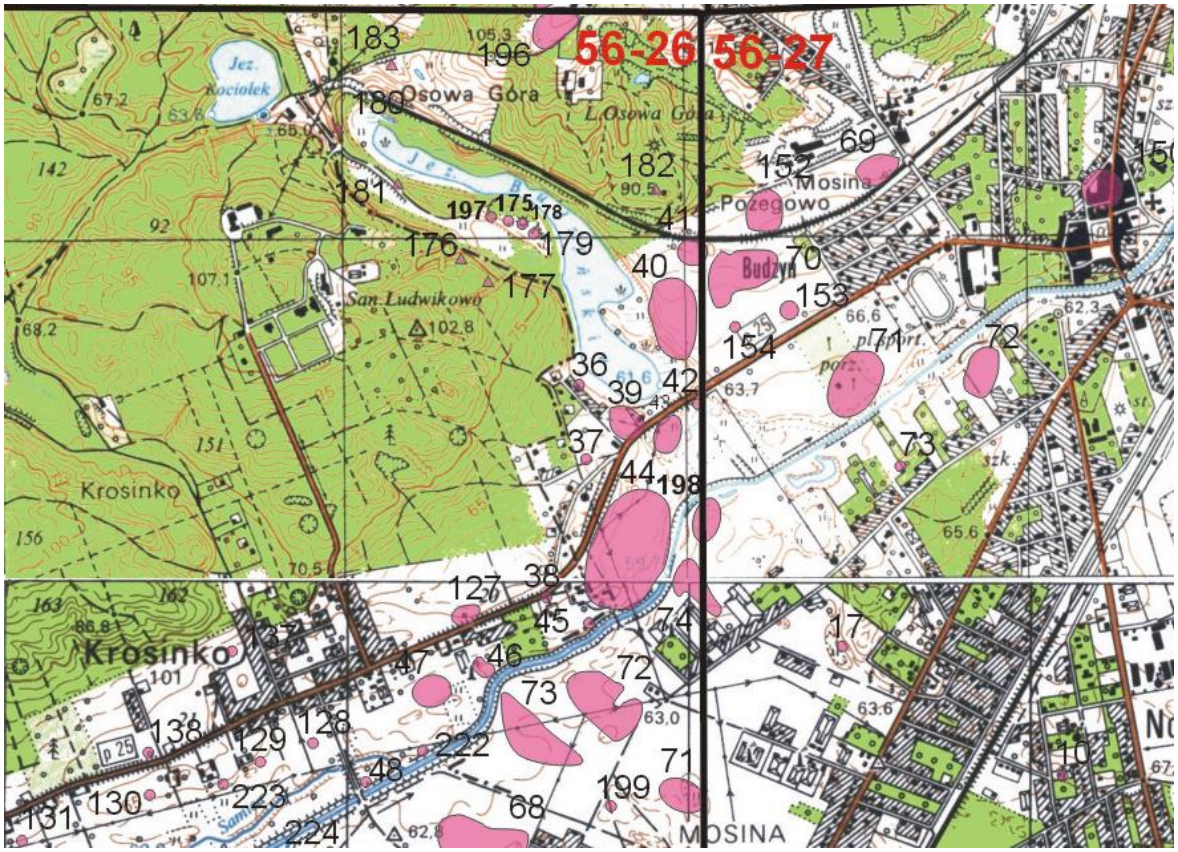

4. Adres:

AZP 56-26/36

stanowisko w miejscowości nr 22

5. Przynależność administracyjna

województwo: wielkopolskie

powiat: poznański

gmina: Mosina

6. Formy ochrony: ustalenia ochrony w miejscowym planie zagospodarowania przestrzennego albo w decyzji o ustaleniu lokalizacji inwestycji celu publicznego, decyzji o warunkach zabudowy, decyzji o zezwoleniu na realizację inwestycji drogowej, decyzji o ustaleniu lokalizacji linii kolejowej lub decyzji o zezwoleniu na realizację inwestycji w zakresie lotniska użytku publicznego.

7. Opracowanie karty: 31.08.2015 r.

GEZ	KARTA ADRESOWA GMINNEJ EWIDENCJI ZABYTKÓW	3. Miejscowość: MOSINA

64. Nazwa:	2. Czas powstania:
ślad osadniczy ślad osadniczy	Wczesne średniowiecze faza DE Późne średniowiecze

8. Fotografia z opisem wskazującym orientację albo mapa z zaznaczonym stanowiskiem archeologicznym

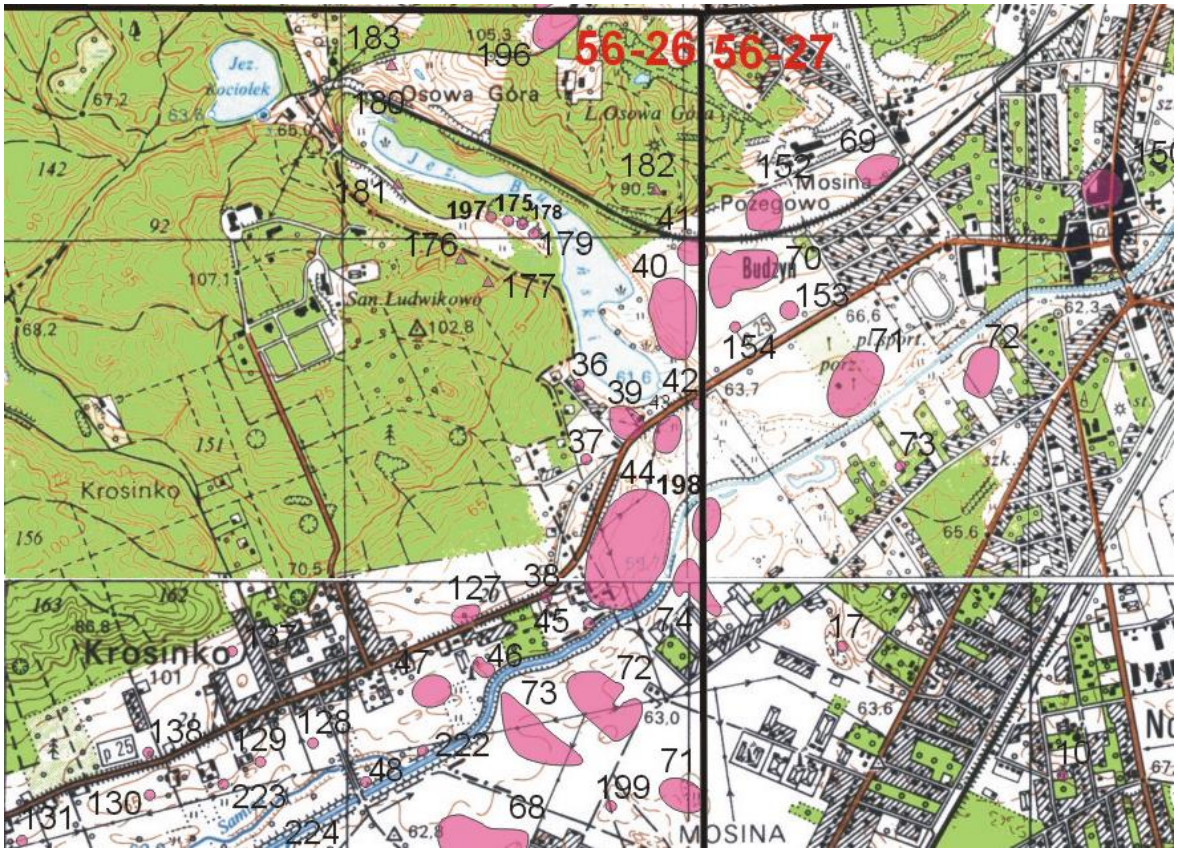

4. Adres:

AZP 56-26/37

stanowisko w miejscowości nr 25

5. Przynależność administracyjna

województwo: wielkopolskie

powiat: poznański

gmina: Mosina

6. Formy ochrony: ustalenia ochrony w miejscowym planie zagospodarowania przestrzennego albo w decyzji o ustaleniu lokalizacji inwestycji celu publicznego, decyzji o warunkach zabudowy, decyzji o zezwoleniu na realizację inwestycji drogowej, decyzji o ustaleniu lokalizacji linii kolejowej lub decyzji o zezwoleniu na realizację inwestycji w zakresie lotniska użytku publicznego.

7. Opracowanie karty: 31.08.2015 r.

GEZ	KARTA ADRESOWA GMINNEJ EWIDENCJI ZABYTKÓW	3. Miejscowość: MOSINA

65. Nazwa:	2. Czas powstania:
punkt osadniczy	Neolit
osada	Kultura łużycka
osada	Kultura przeworska
ślad osadniczy	Wczesne średniowiecze faza C
osada	Wczesne średniowiecze faza DE
ślad osadniczy	Późne średniowiecze
ślad osadniczy	Okres nowożytny

8. Fotografia z opisem wskazującym orientację albo mapa z zaznaczonym stanowiskiem archeologicznym

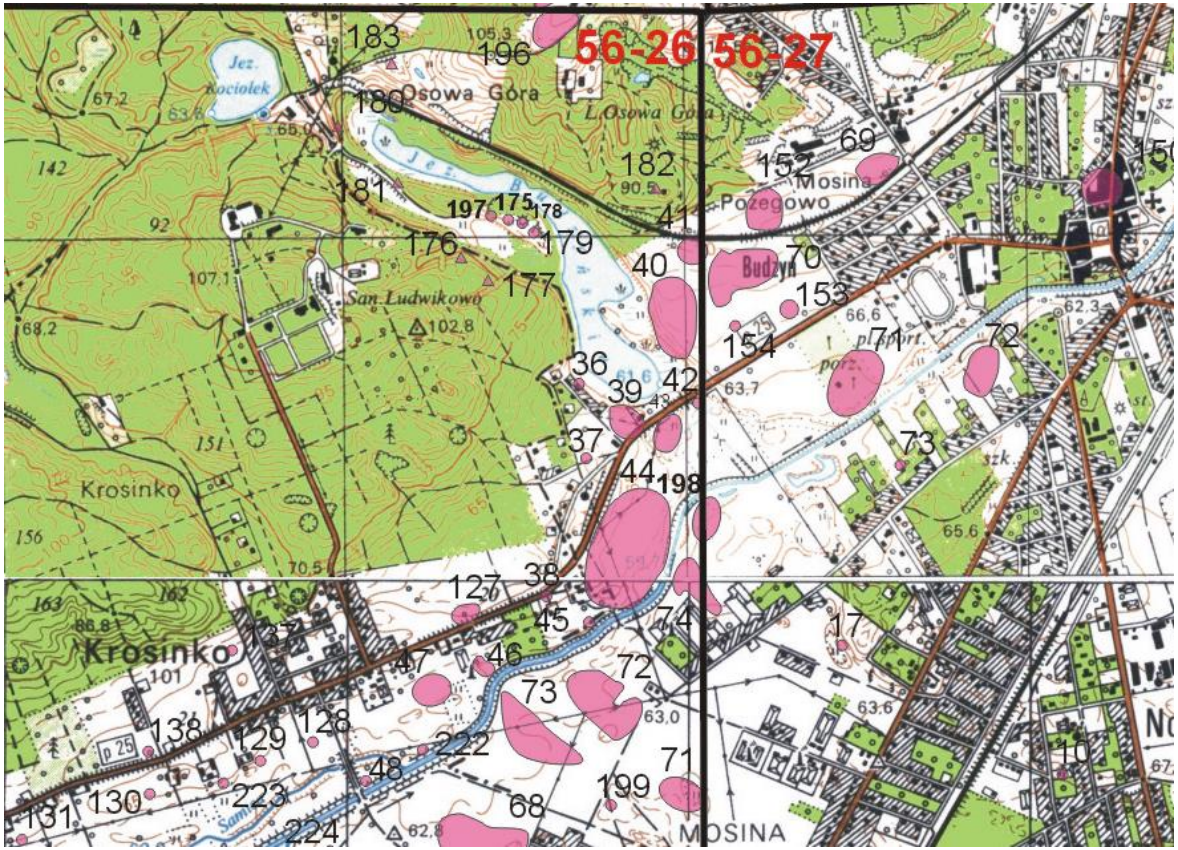

4. Adres:

AZP 56-26/39

stanowisko w miejscowości nr 23

5. Przynależność administracyjna

województwo: wielkopolskie

powiat: poznański

gmina: Mosina

6. Formy ochrony: ustalenia ochrony w miejscowym planie zagospodarowania przestrzennego albo w decyzji o ustaleniu lokalizacji inwestycji celu publicznego, decyzji o warunkach zabudowy, decyzji o zezwoleniu na realizację inwestycji drogowej, decyzji o ustaleniu lokalizacji linii kolejowej lub decyzji o zezwoleniu na realizację inwestycji w zakresie lotniska użytku publicznego.

7. Opracowanie karty: 31.08.2015 r.

.

GEZ	KARTA ADRESOWA GMINNEJ EWIDENCJI ZABYTKÓW	3. Miejscowość: MOSINA

66. Nazwa:	2. Czas powstania:
ślad osadniczy	Neolit
ślad osadniczy	Kultura amfor kulistych
osada	Kultura łużycka
punkt osadniczy	Wczesne średniowiecze faza DE
punkt osadniczy	Późne średniowiecze
punkt osadniczy	Okres nowożytny

8. Fotografia z opisem wskazującym orientację albo mapa z zaznaczonym stanowiskiem archeologicznym

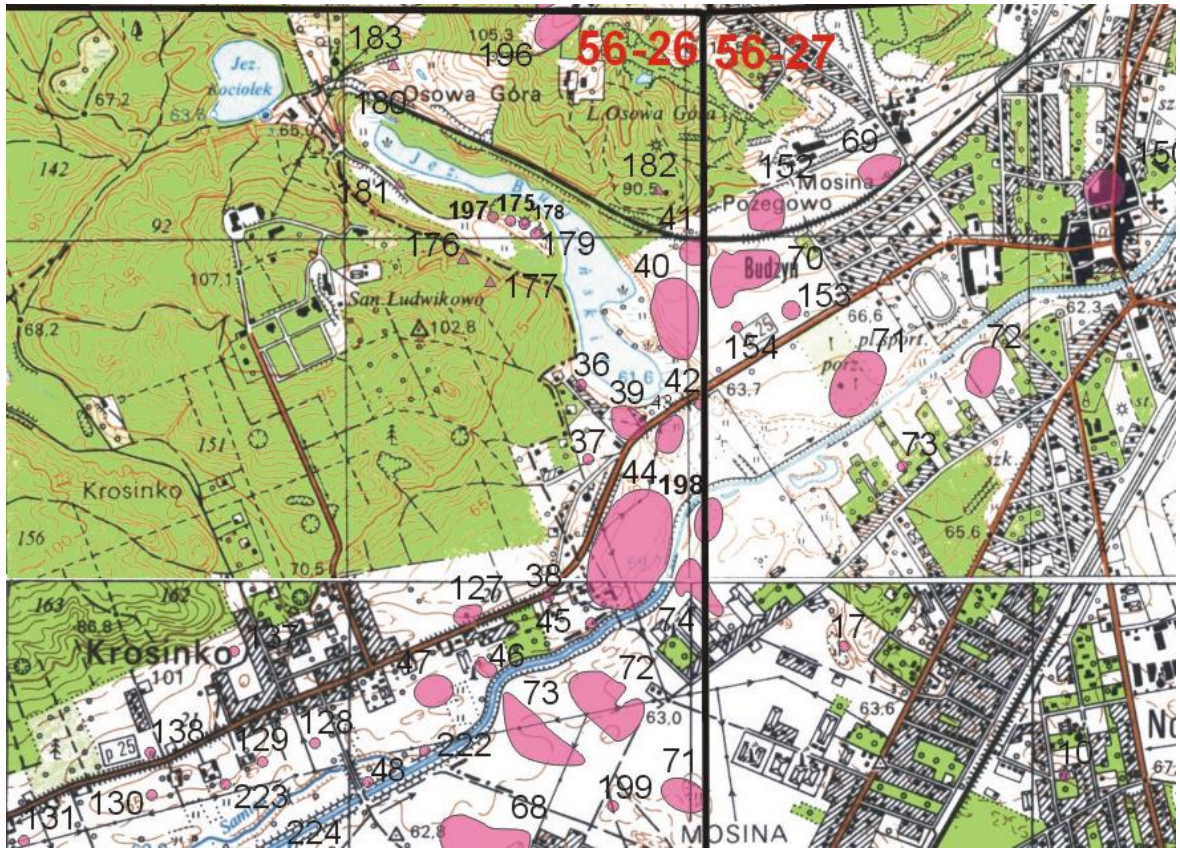

4. Adres:

AZP 56-26/40

stanowisko w miejscowości nr 18

5. Przynależność administracyjna

województwo: wielkopolskie

powiat: poznański

gmina: Mosina

6. Formy ochrony: ustalenia ochrony w miejscowym planie zagospodarowania przestrzennego albo w decyzji o ustaleniu lokalizacji inwestycji celu publicznego, decyzji o warunkach zabudowy, decyzji o zezwoleniu na realizację inwestycji drogowej, decyzji o ustaleniu lokalizacji linii kolejowej lub decyzji o zezwoleniu na realizację inwestycji w zakresie lotniska użytku publicznego.

7. Opracowanie karty: 31.08.2015 r.

GEZ	KARTA ADRESOWA GMINNEJ EWIDENCJI ZABYTKÓW	3. Miejscowość: MOSINA

67. Nazwa:	2. Czas powstania:
ślad osadniczy osada punkt osadniczy punkt osadniczy punkt osadniczy	Mezolit/neolit Kultura łużycka Wczesne średniowiecze Późne średniowiecze Okres nowożytny

8. Fotografia z opisem wskazującym orientację albo mapa z zaznaczonym stanowiskiem archeologicznym

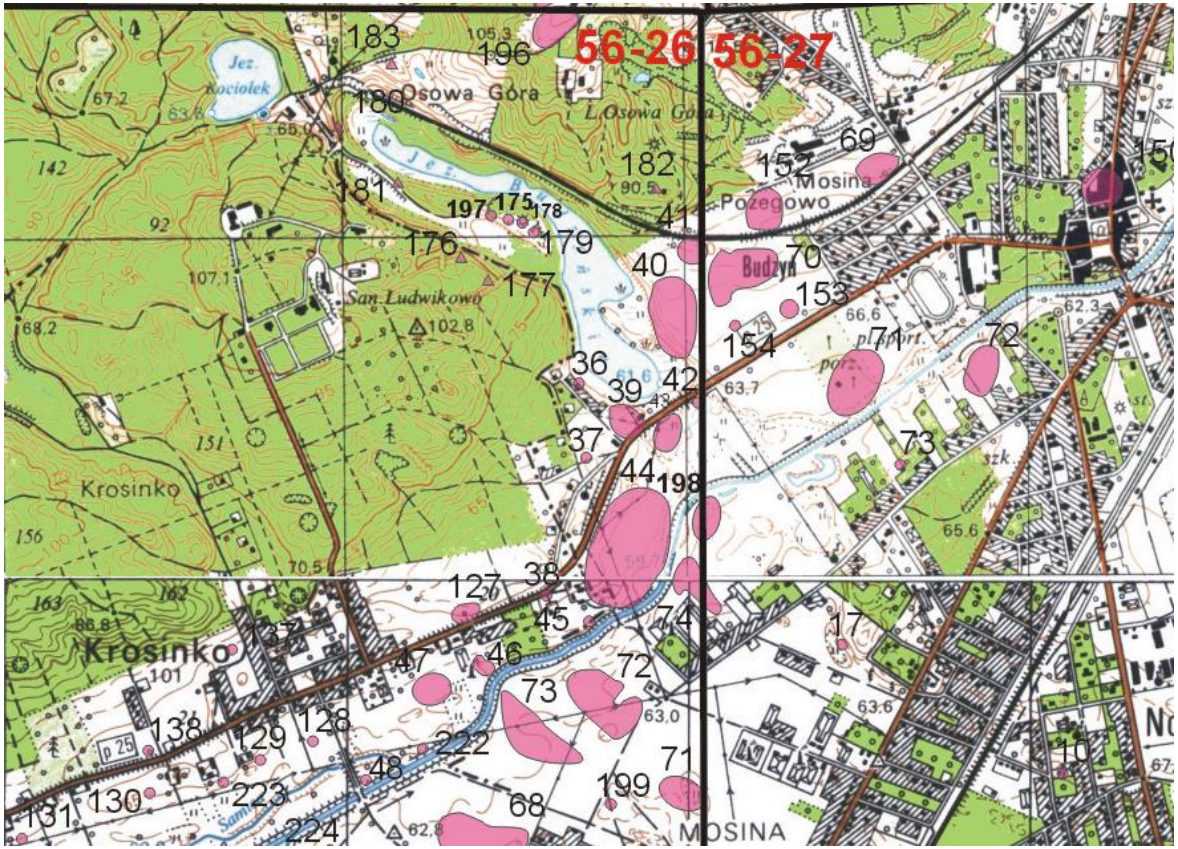

4. Adres:

AZP 56-26/41

stanowisko w miejscowości nr 26

5. Przynależność administracyjna

województwo: wielkopolskie

powiat: poznański

gmina: Mosina

6. Formy ochrony: ustalenia ochrony w miejscowym planie zagospodarowania przestrzennego albo w decyzji o ustaleniu lokalizacji inwestycji celu publicznego, decyzji o warunkach zabudowy, decyzji o zezwoleniu na realizację inwestycji drogowej, decyzji o ustaleniu lokalizacji linii kolejowej lub decyzji o zezwoleniu na realizację inwestycji w zakresie lotniska użytku publicznego.

7. Opracowanie karty: 31.08.2015 r.

GEZ	KARTA ADRESOWA GMINNEJ EWIDENCJI ZABYTKÓW	3. Miejscowość: MOSINA

68. Nazwa:	2. Czas powstania:
ślad osadniczy	Okres nowożytny

8. Fotografia z opisem wskazującym orientację albo mapa z zaznaczonym stanowiskiem archeologicznym

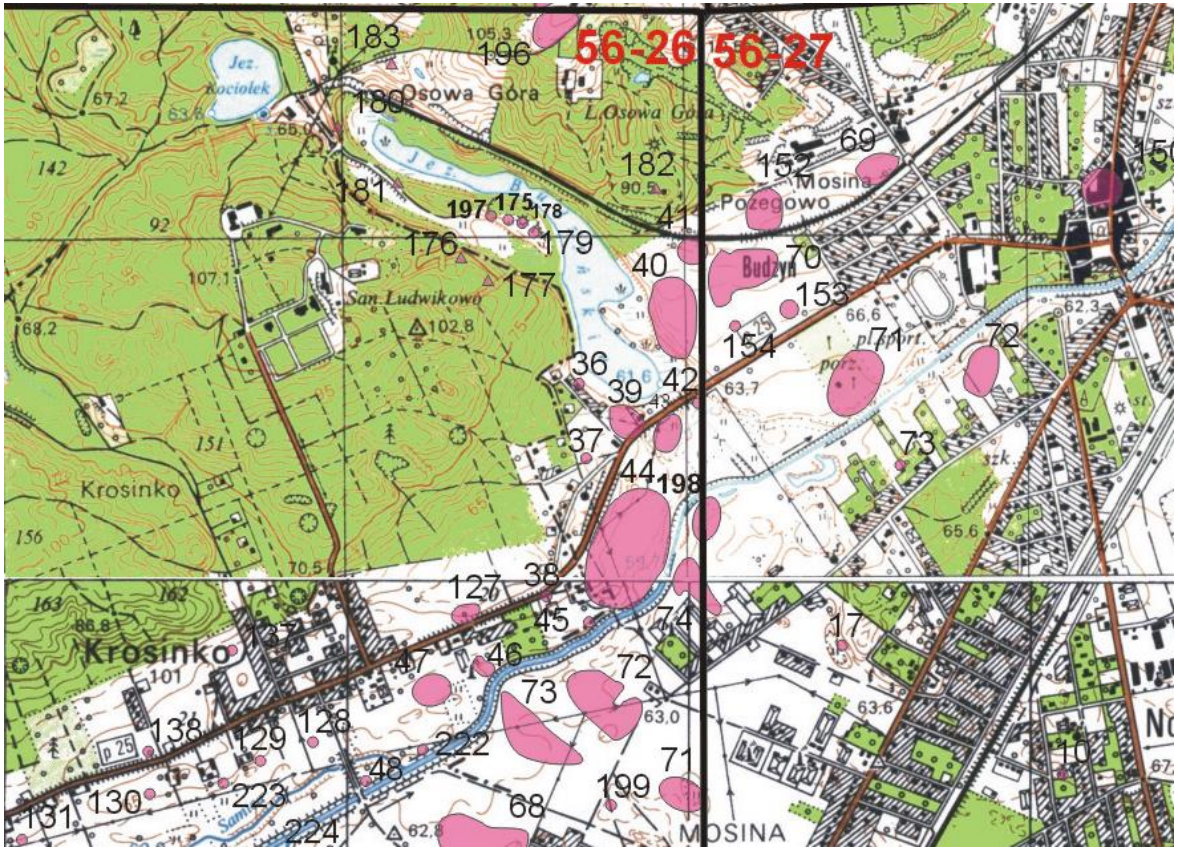

4. Adres:

AZP 56-26/42

stanowisko w miejscowości nr 27

5. Przynależność administracyjna

województwo: wielkopolskie

powiat: poznański

gmina: Mosina

6. Formy ochrony: ustalenia ochrony w miejscowym planie zagospodarowania przestrzennego albo w decyzji o ustaleniu lokalizacji inwestycji celu publicznego, decyzji o warunkach zabudowy, decyzji o zezwoleniu na realizację inwestycji drogowej, decyzji o ustaleniu lokalizacji linii kolejowej lub decyzji o zezwoleniu na realizację inwestycji w zakresie lotniska użytku publicznego.

7. Opracowanie karty: 31.08.2015 r.

GEZ	KARTA ADRESOWA GMINNEJ EWIDENCJI ZABYTKÓW	3. Miejscowość: MOSINA

69. Nazwa:
ślad osadniczy
punkt osadniczy

2. Czas powstania:
Wczesne średniowiecze
Okres nowożytny

8. Fotografia z opisem wskazującym orientację albo mapa z zaznaczonym stanowiskiem archeologicznym

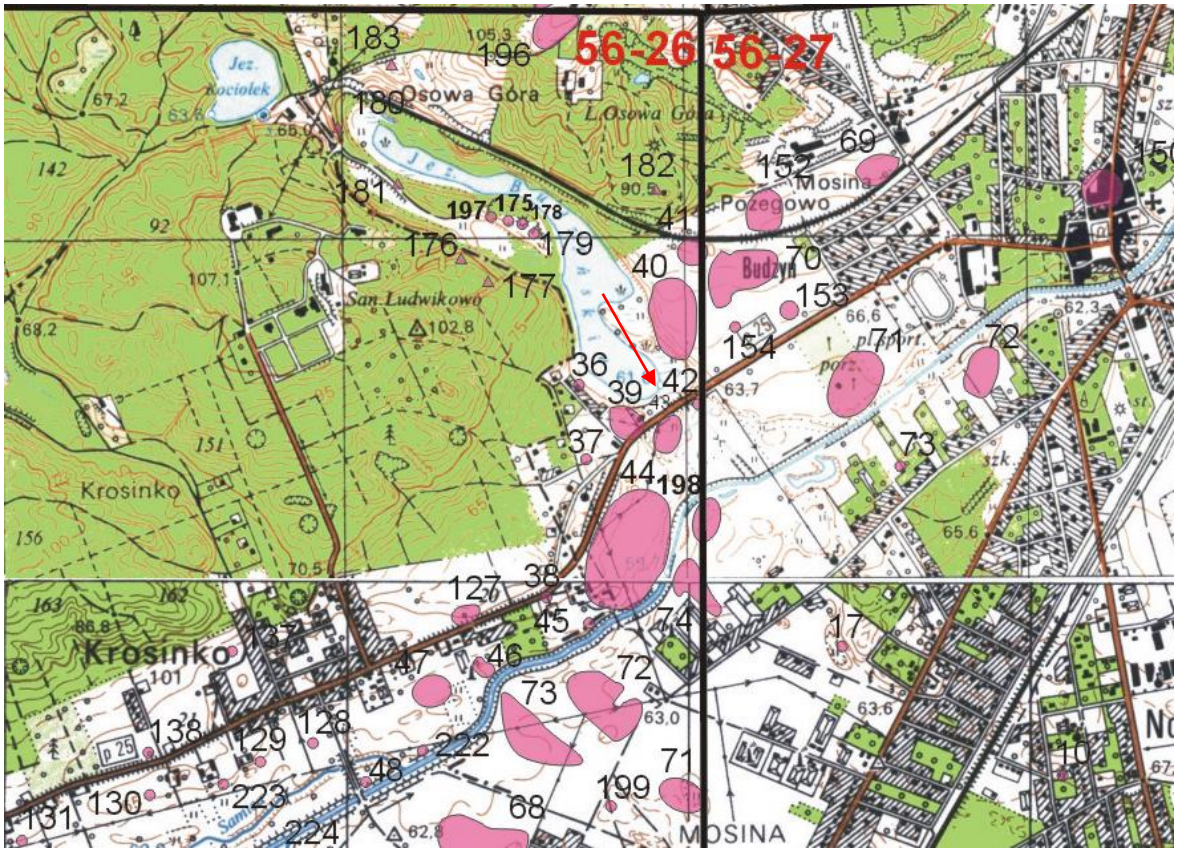

4. Adres:

AZP 56-26/43

stanowisko w miejscowości nr 19

5. Przynależność administracyjna

województwo: wielkopolskie

powiat: poznański

gmina: Mosina

6. Formy ochrony: ustalenia ochrony w miejscowym planie zagospodarowania przestrzennego albo w decyzji o ustaleniu lokalizacji inwestycji celu publicznego, decyzji o warunkach zabudowy, decyzji o zezwoleniu na realizację inwestycji drogowej, decyzji o ustaleniu lokalizacji linii kolejowej lub decyzji o zezwoleniu na realizację inwestycji w zakresie lotniska użytku publicznego.

7. Opracowanie karty: 31.08.2015 r.

GEZ	KARTA ADRESOWA GMINNEJ EWIDENCJI ZABYTKÓW	3. Miejscowość: MOSINA

70. Nazwa:	2. Czas powstania:
osada osada osada osada punkt osadniczy	Mezolit Kultura łużycka Kultura przeworska Wczesne średniowiecze faza DE Okres nowożytny

8. Fotografia z opisem wskazującym orientację albo mapa z zaznaczonym stanowiskiem archeologicznym

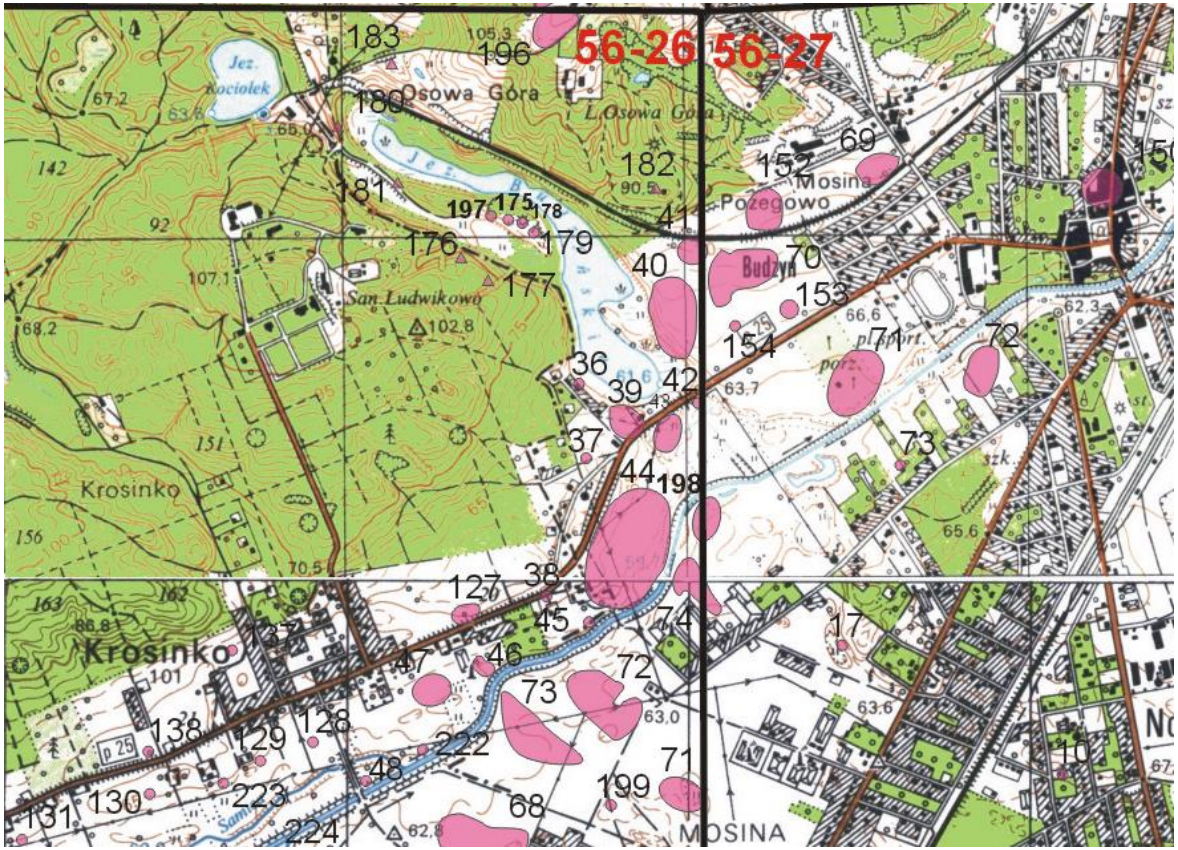

4. Adres:

AZP 56-26/44

stanowisko w miejscowości nr 20

5. Przynależność administracyjna

województwo: wielkopolskie

powiat: poznański

gmina: Mosina

6. Formy ochrony: ustalenia ochrony w miejscowym planie zagospodarowania przestrzennego albo w decyzji o ustaleniu lokalizacji inwestycji celu publicznego, decyzji o warunkach zabudowy, decyzji o zezwoleniu na realizację inwestycji drogowej, decyzji o ustaleniu lokalizacji linii kolejowej lub decyzji o zezwoleniu na realizację inwestycji w zakresie lotniska użytku publicznego.

7. Opracowanie karty: 31.08.2015 r.

GEZ	KARTA ADRESOWA GMINNEJ EWIDENCJI ZABYTKÓW	3. Miejscowość: MOSINA

71. Nazwa:	2. Czas powstania:
ślad osadniczy punkt osadniczy	Kultura przeworska Pradzieje

8. Fotografia z opisem wskazującym orientację albo mapa z zaznaczonym stanowiskiem archeologicznym

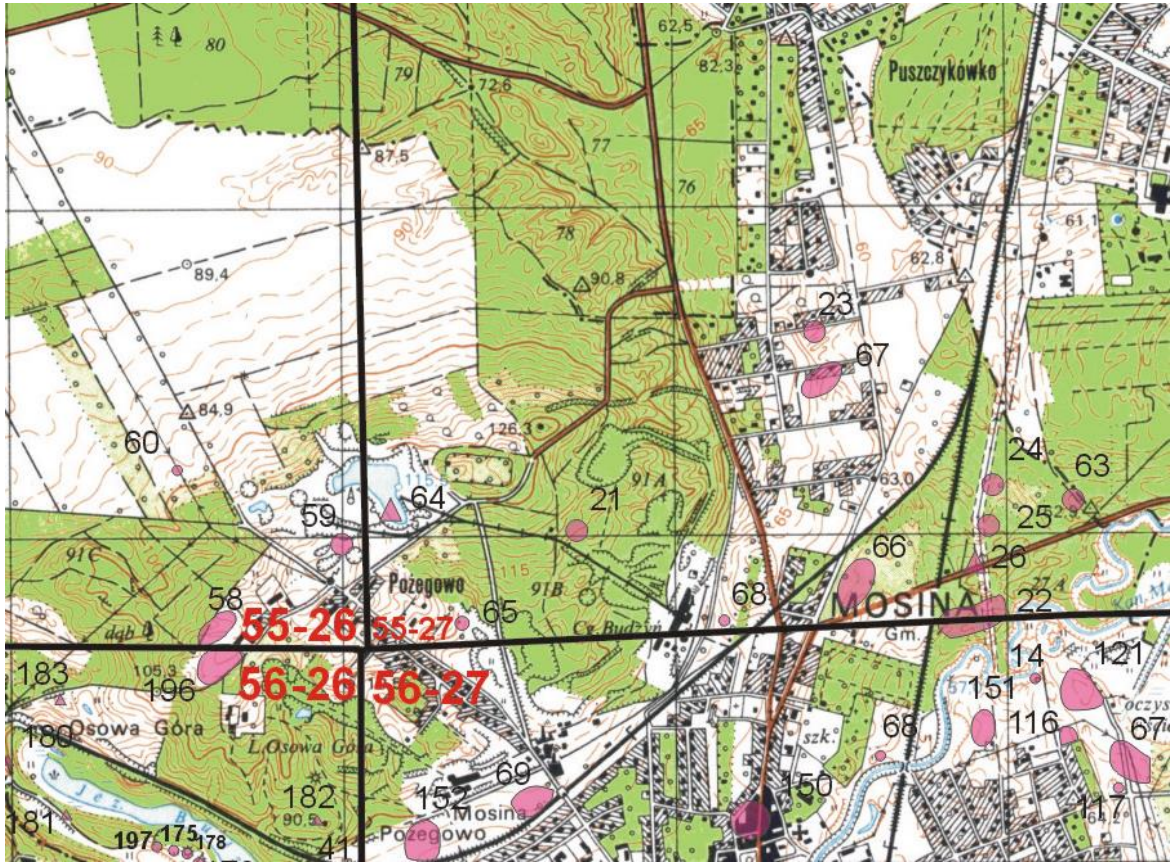

4. Adres:

AZP 55-26/58

stanowisko w miejscowości nr 53

5. Przynależność administracyjna

województwo: wielkopolskie

powiat: poznański

gmina: Mosina

6. Formy ochrony: ustalenia ochrony w miejscowym planie zagospodarowania przestrzennego albo w decyzji o ustaleniu lokalizacji inwestycji celu publicznego, decyzji o warunkach zabudowy, decyzji o zezwoleniu na realizację inwestycji drogowej, decyzji o ustaleniu lokalizacji linii kolejowej lub decyzji o zezwoleniu na realizację inwestycji w zakresie lotniska użytku publicznego.

7. Opracowanie karty: 31.08.2015 r.

GEZ	KARTA ADRESOWA GMINNEJ EWIDENCJI ZABYTKÓW	3. Miejscowość: MOSINA

72. Nazwa:	2. Czas powstania:
ślad osadniczy ślad osadniczy	Pradzieje Późne średniowiecze

8. Fotografia z opisem wskazującym orientację albo mapa z zaznaczonym stanowiskiem archeologicznym

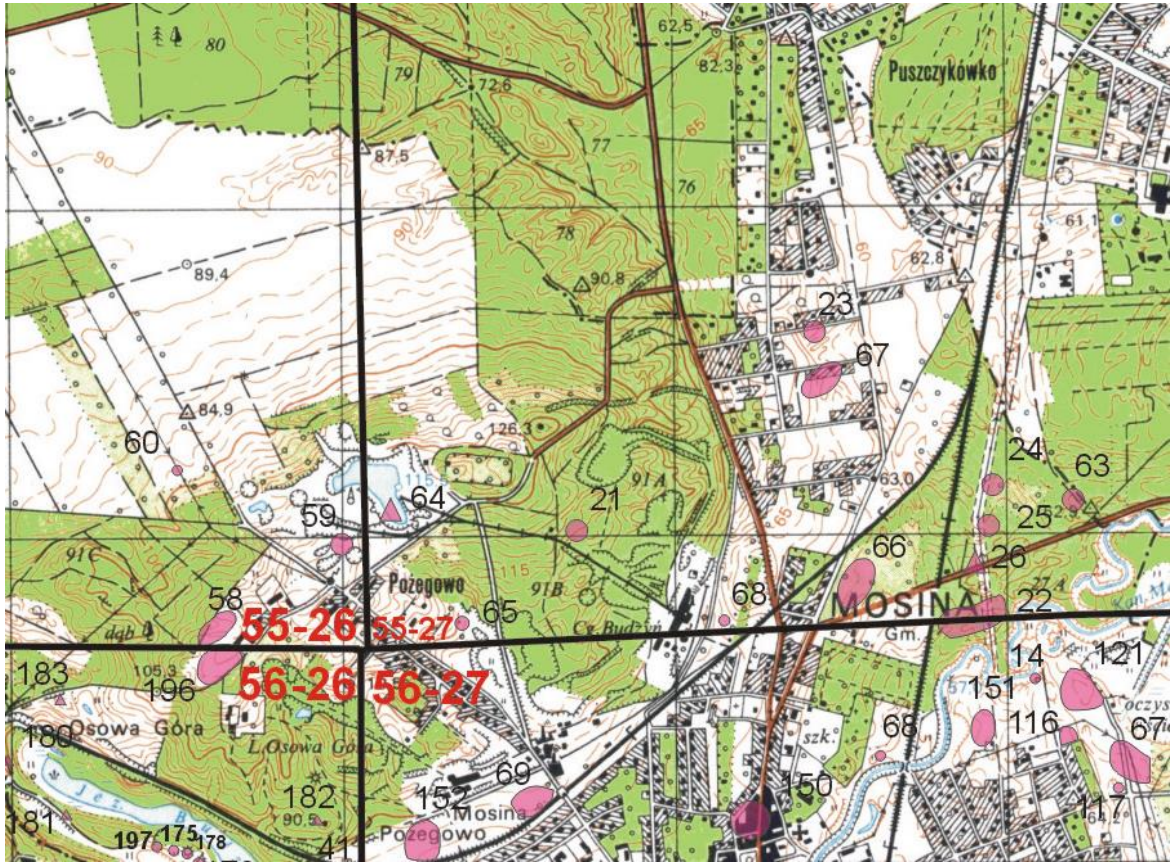

4. Adres:

AZP 55-26/59

stanowisko w miejscowości nr 54

5. Przynależność administracyjna

województwo: wielkopolskie

powiat: poznański

gmina: Mosina

6. Formy ochrony: ustalenia ochrony w miejscowym planie zagospodarowania przestrzennego albo w decyzji o ustaleniu lokalizacji inwestycji celu publicznego, decyzji o warunkach zabudowy, decyzji o zezwoleniu na realizację inwestycji drogowej, decyzji o ustaleniu lokalizacji linii kolejowej lub decyzji o zezwoleniu na realizację inwestycji w zakresie lotniska użytku publicznego.

7. Opracowanie karty: 31.08.2015 r.

.

GEZ	KARTA ADRESOWA GMINNEJ EWIDENCJI ZABYTKÓW	3. Miejscowość: MOSINA

73. Nazwa:	2. Czas powstania:
ślad osadniczy ślad osadniczy	Pradzieje Późne średniowiecze

8. Fotografia z opisem wskazującym orientację albo mapa z zaznaczonym stanowiskiem archeologicznym

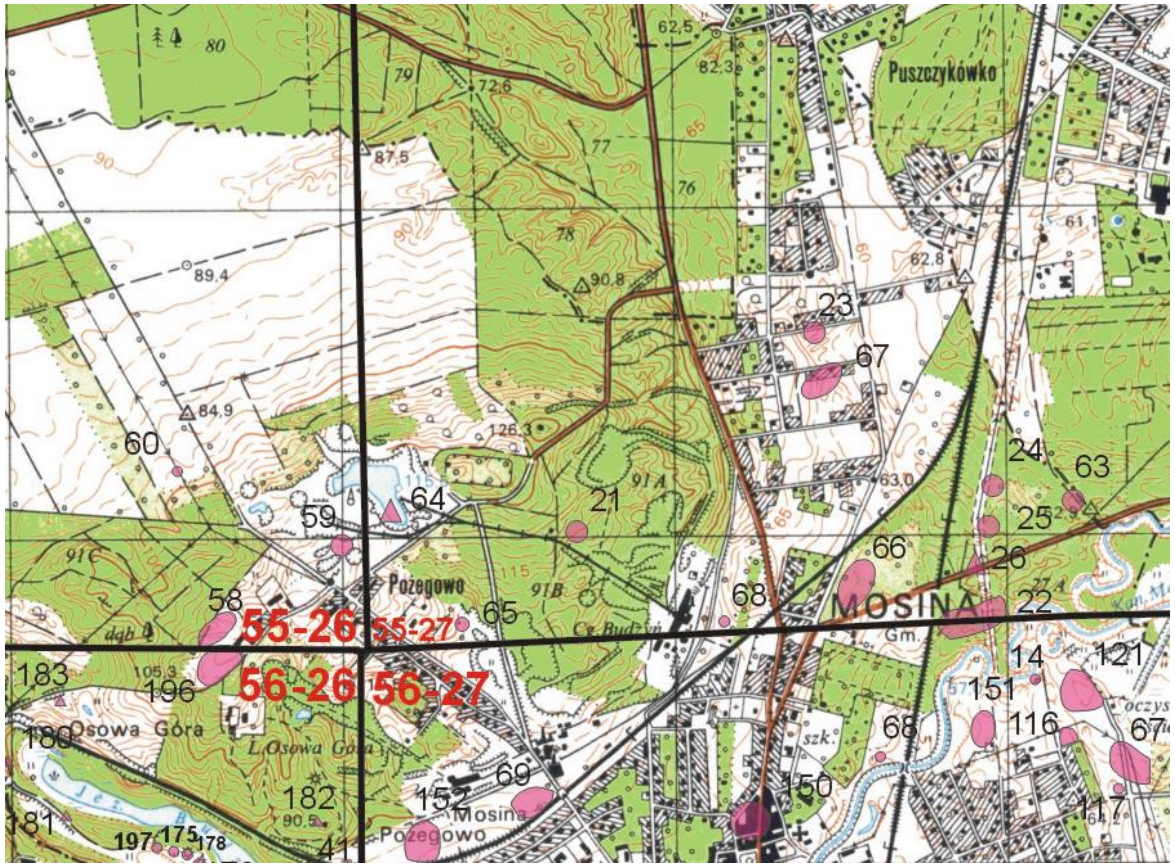

4. Adres:

AZP 55-26/60

stanowisko w miejscowości nr 55

5. Przynależność administracyjna

województwo: wielkopolskie

powiat: poznański

gmina: Mosina

6. Formy ochrony: ustalenia ochrony w miejscowym planie zagospodarowania przestrzennego albo w decyzji o ustaleniu lokalizacji inwestycji celu publicznego, decyzji o warunkach zabudowy, decyzji o zezwoleniu na realizację inwestycji drogowej, decyzji o ustaleniu lokalizacji linii kolejowej lub decyzji o zezwoleniu na realizację inwestycji w zakresie lotniska użytku publicznego.

7. Opracowanie karty: 31.08.2015 r.

GEZ	KARTA ADRESOWA GMINNEJ EWIDENCJI ZABYTKÓW	3. Miejscowość: MOSINA

74. Nazwa:	2. Czas powstania:
punkt osadniczy	Mezolit
ślad osadniczy	Kultura łużycka
ślad osadniczy	?

8. Fotografia z opisem wskazującym orientację albo mapa z zaznaczonym stanowiskiem archeologicznym

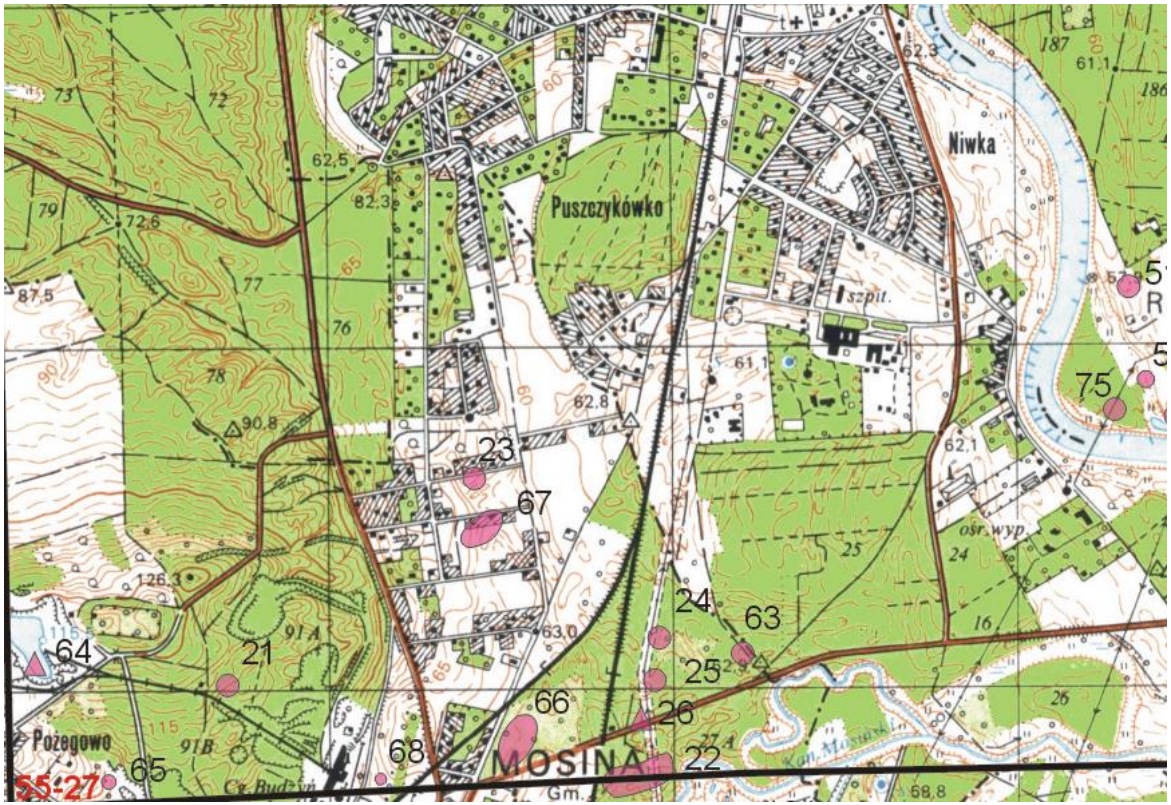

4. Adres:

AZP 55-27/63

stanowisko w miejscowości nr 30

5. Przynależność administracyjna

województwo: wielkopolskie

powiat: poznański

gmina: Mosina

6. Formy ochrony: ustalenia ochrony w miejscowym planie zagospodarowania przestrzennego albo w decyzji o ustaleniu lokalizacji inwestycji celu publicznego, decyzji o warunkach zabudowy, decyzji o zezwoleniu na realizację inwestycji drogowej, decyzji o ustaleniu lokalizacji linii kolejowej lub decyzji o zezwoleniu na realizację inwestycji w zakresie lotniska użytku publicznego.

7. Opracowanie karty: 31.08.2015 r.

GEZ	KARTA ADRESOWA GMINNEJ EWIDENCJI ZABYTKÓW	3. Miejscowość: MOSINA

75. Nazwa:	2. Czas powstania:
ślad osadniczy	Wczesne średniowiecze faza F

8. Fotografia z opisem wskazującym orientację albo mapa z zaznaczonym stanowiskiem archeologicznym

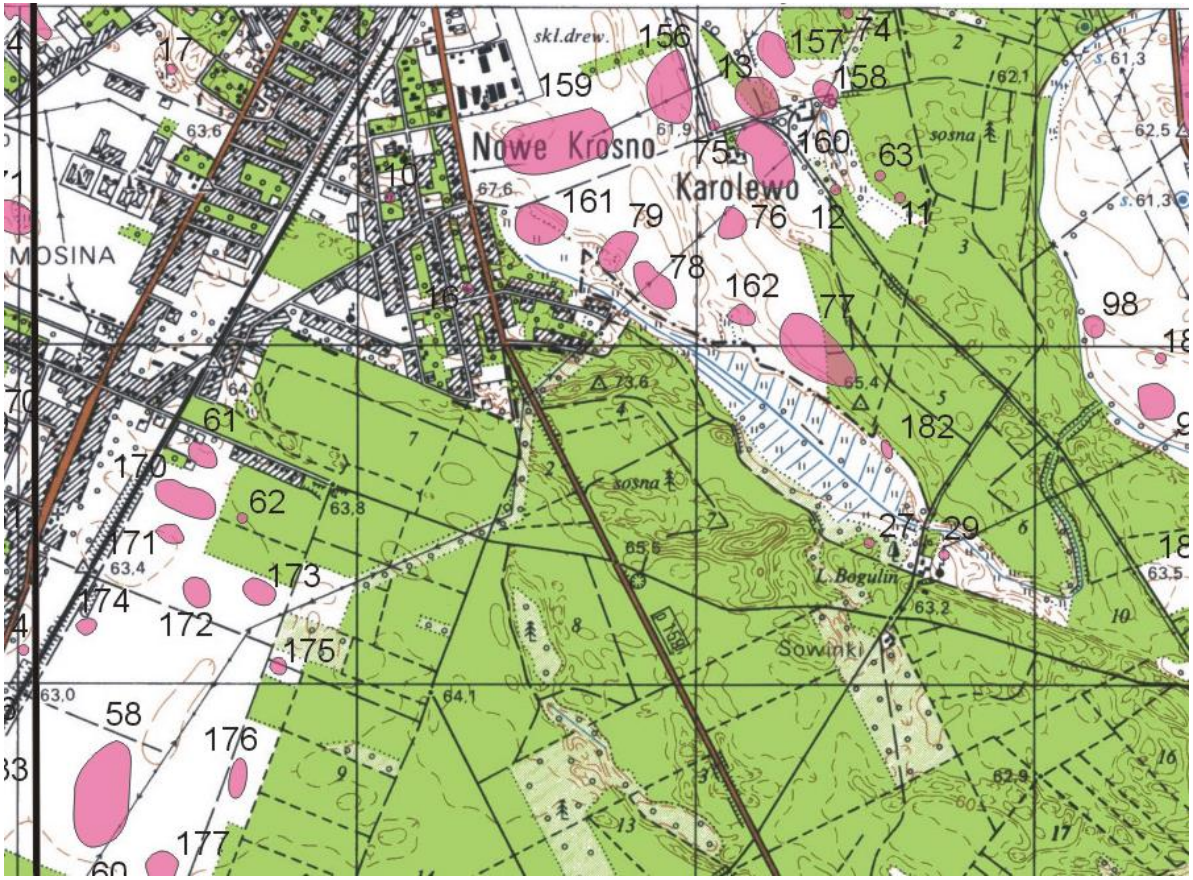

4. Adres:

AZP 56-27/63

stanowisko w miejscowości nr 36

5. Przynależność administracyjna

województwo: wielkopolskie

powiat: poznański

gmina: Mosina

6. Formy ochrony: ustalenia ochrony w miejscowym planie zagospodarowania przestrzennego albo w decyzji o ustaleniu lokalizacji inwestycji celu publicznego, decyzji o warunkach zabudowy, decyzji o zezwoleniu na realizację inwestycji drogowej, decyzji o ustaleniu lokalizacji linii kolejowej lub decyzji o zezwoleniu na realizację inwestycji w zakresie lotniska użytku publicznego.

7. Opracowanie karty: 31.08.2015 r.

GEZ	KARTA ADRESOWA GMINNEJ EWIDENCJI ZABYTKÓW	3. Miejscowość: MOSINA

76. Nazwa:
ślad osadniczy

2. Czas powstania:
Mezolit

8. Fotografia z opisem wskazującym orientację albo mapa z zaznaczonym stanowiskiem archeologicznym

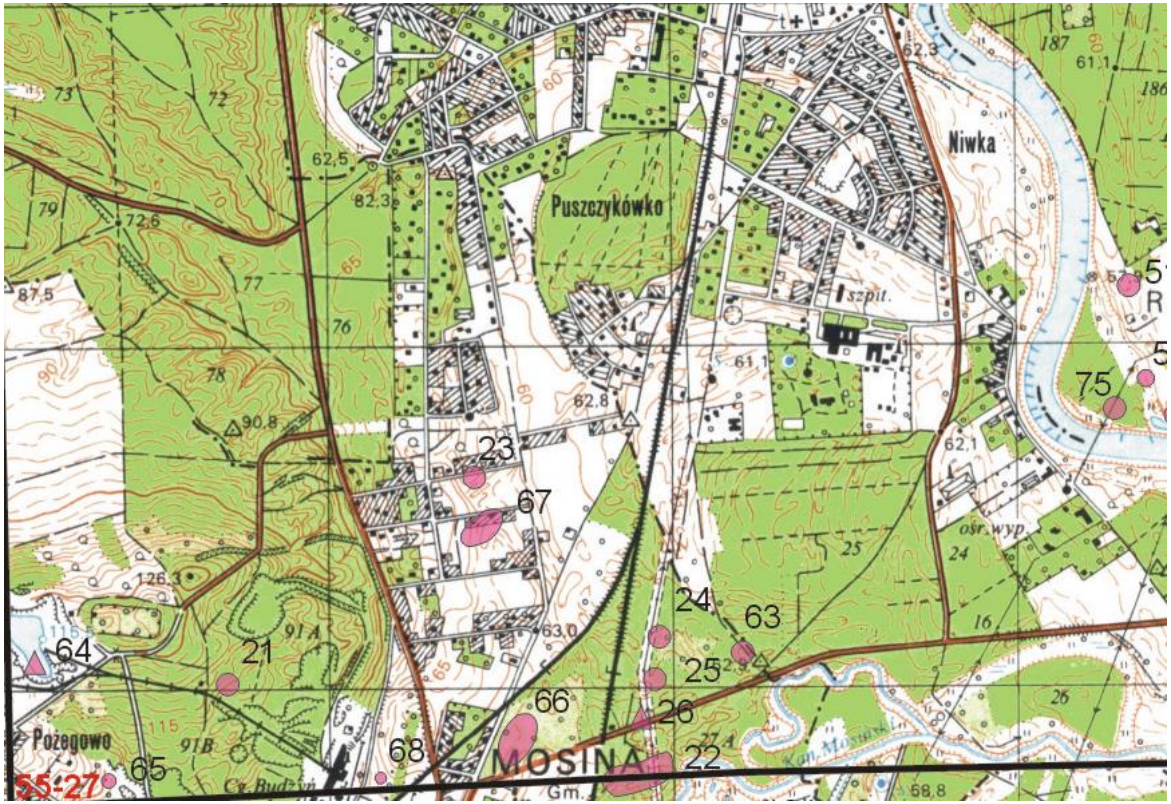

4. Adres:

AZP 55-27/64

stanowisko w miejscowości nr 31

5. Przynależność administracyjna

województwo: wielkopolskie

powiat: poznański

gmina: Mosina

6. Formy ochrony: ustalenia ochrony w miejscowym planie zagospodarowania przestrzennego albo w decyzji o ustaleniu lokalizacji inwestycji celu publicznego, decyzji o warunkach zabudowy, decyzji o zezwoleniu na realizację inwestycji drogowej, decyzji o ustaleniu lokalizacji linii kolejowej lub decyzji o zezwoleniu na realizację inwestycji w zakresie lotniska użytku publicznego.

7. Opracowanie karty: 31.08.2015 r.

GEZ	KARTA ADRESOWA GMINNEJ EWIDENCJI ZABYTKÓW	3. Miejscowość: MOSINA

77. Nazwa:	2. Czas powstania:
punkt osadniczy	Neolit-wczesny brąz
ślad osadniczy	Kultura przeworska
ślad osadniczy	Wczesne średniowiecze
ślad osadniczy	Późne średniowiecze
punkt osadniczy	?

8. Fotografia z opisem wskazującym orientację albo mapa z zaznaczonym stanowiskiem archeologicznym

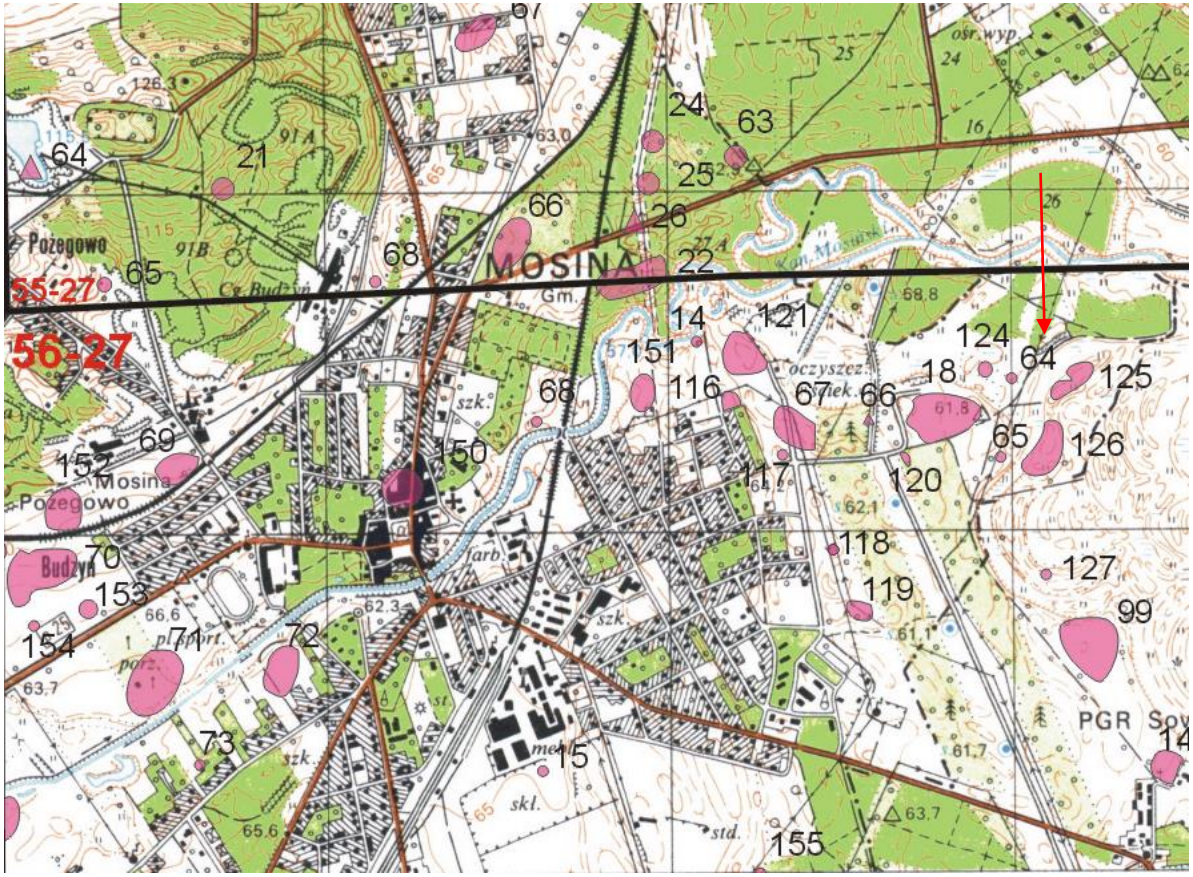

4. Adres:

AZP 56-27/64

stanowisko w miejscowości nr 37

5. Przynależność administracyjna

województwo: wielkopolskie

powiat: poznański

gmina: Mosina

6. Formy ochrony: ustalenia ochrony w miejscowym planie zagospodarowania przestrzennego albo w decyzji o ustaleniu lokalizacji inwestycji celu publicznego, decyzji o warunkach zabudowy, decyzji o zezwoleniu na realizację inwestycji drogowej, decyzji o ustaleniu lokalizacji linii kolejowej lub decyzji o zezwoleniu na realizację inwestycji w zakresie lotniska użytku publicznego.

7. Opracowanie karty: 31.08.2015 r.

GEZ	KARTA ADRESOWA GMINNEJ EWIDENCJI ZABYTKÓW	3. Miejscowość: MOSINA

78. Nazwa:	2. Czas powstania:
ślad osadniczy	Kultura łużycka

8. Fotografia z opisem wskazującym orientację albo mapa z zaznaczonym stanowiskiem archeologicznym

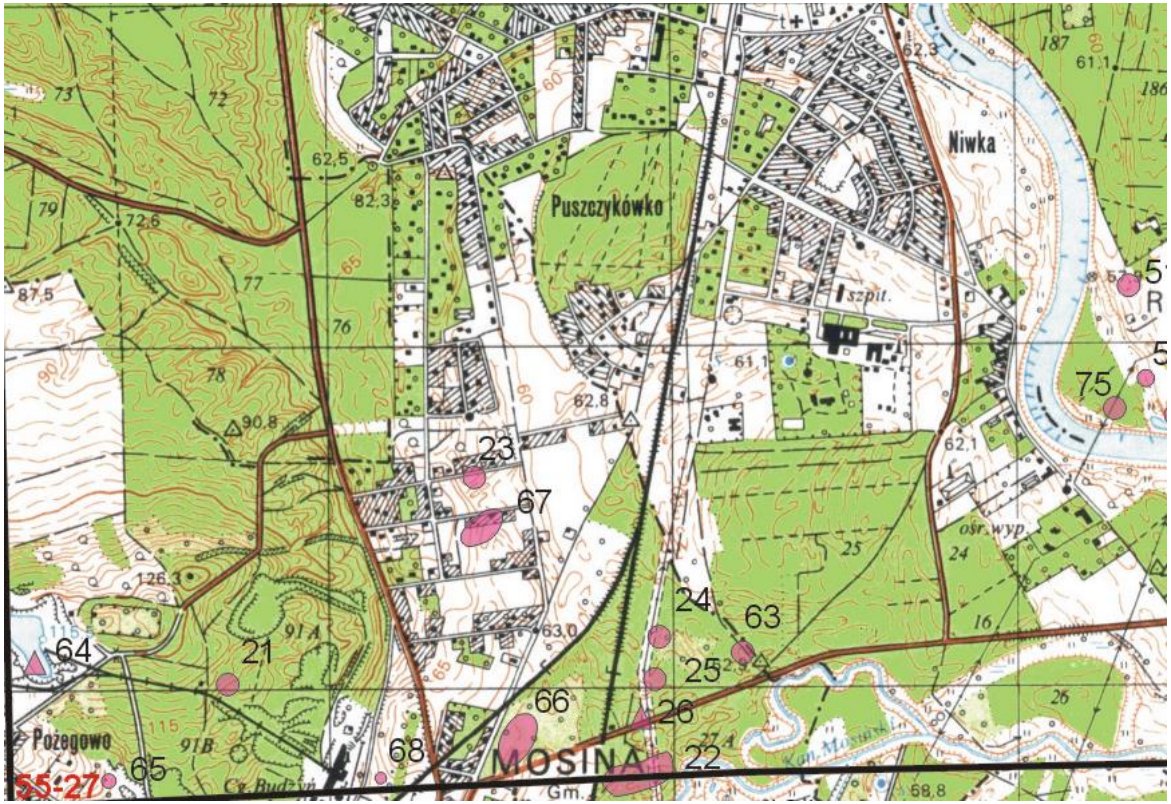

4. Adres:

AZP 55-27/65

stanowisko w miejscowości nr 32

5. Przynależność administracyjna

województwo: wielkopolskie

powiat: poznański

gmina: Mosina

6. Formy ochrony: ustalenia ochrony w miejscowym planie zagospodarowania przestrzennego albo w decyzji o ustaleniu lokalizacji inwestycji celu publicznego, decyzji o warunkach zabudowy, decyzji o zezwoleniu na realizację inwestycji drogowej, decyzji o ustaleniu lokalizacji linii kolejowej lub decyzji o zezwoleniu na realizację inwestycji w zakresie lotniska użytku publicznego.

7. Opracowanie karty: 31.08.2015 r.

GEZ	KARTA ADRESOWA GMINNEJ EWIDENCJI ZABYTKÓW	3. Miejscowość: MOSINA

79. Nazwa:	2. Czas powstania:
punkt osadniczy	Schyłkowy neolit-wczesny brąz
ślad osadniczy	Kultura łużycka
ślad osadniczy	Kultura przeworska
punkt osadniczy	?

8. Fotografia z opisem wskazującym orientację albo mapa z zaznaczonym stanowiskiem archeologicznym

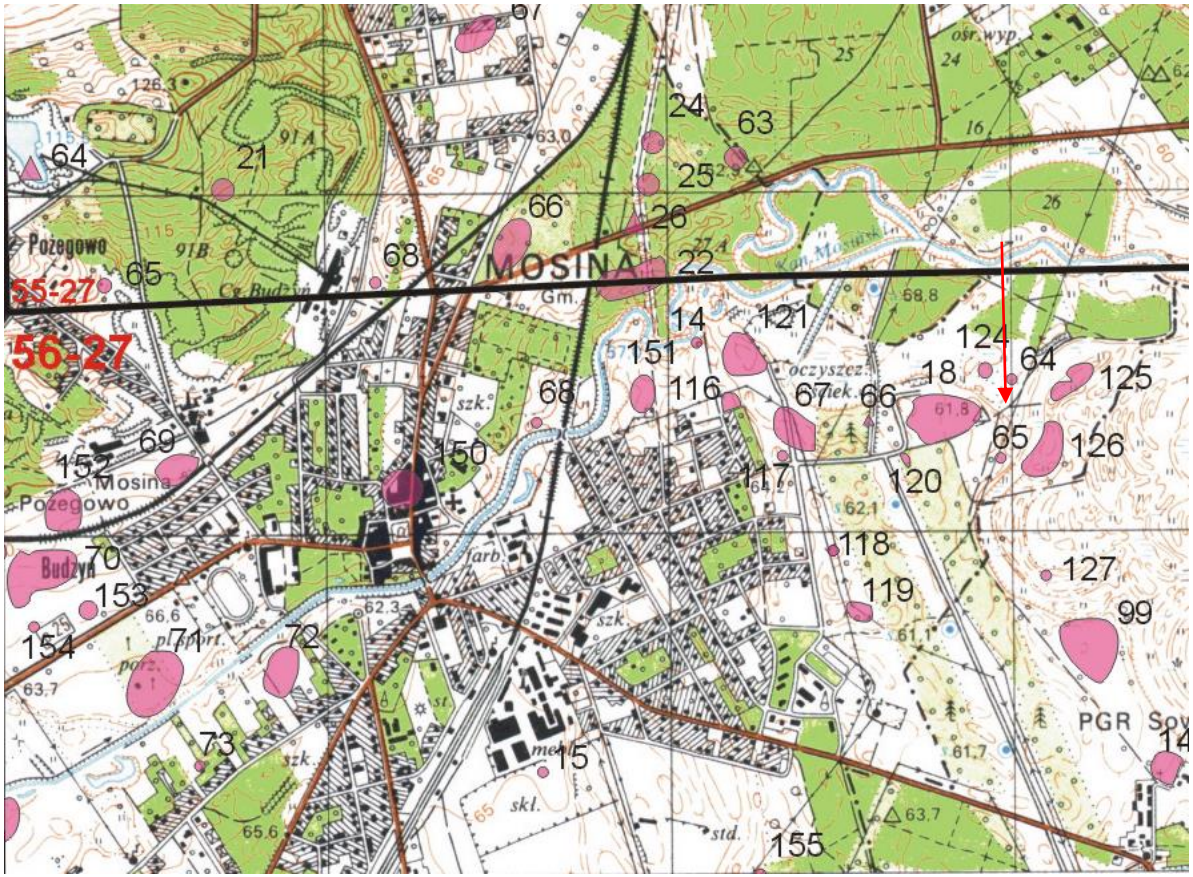

4. Adres:

AZP 56-27/65

stanowisko w miejscowości nr 38

5. Przynależność administracyjna

województwo: wielkopolskie

powiat: poznański

gmina: Mosina

6. Formy ochrony: ustalenia ochrony w miejscowym planie zagospodarowania przestrzennego albo w decyzji o ustaleniu lokalizacji inwestycji celu publicznego, decyzji o warunkach zabudowy, decyzji o zezwoleniu na realizację inwestycji drogowej, decyzji o ustaleniu lokalizacji linii kolejowej lub decyzji o zezwoleniu na realizację inwestycji w zakresie lotniska użytku publicznego.

77. Opracowanie karty: 31.08.2015 r.

GEZ	KARTA ADRESOWA GMINNEJ EWIDENCJI ZABYTKÓW	3. Miejscowość: MOSINA

80. Nazwa:
punkt osadniczy
ślad osadniczy

2. Czas powstania:
Mezolit
Późne średniowiecze

8. Fotografia z opisem wskazującym orientację albo mapa z zaznaczonym stanowiskiem archeologicznym

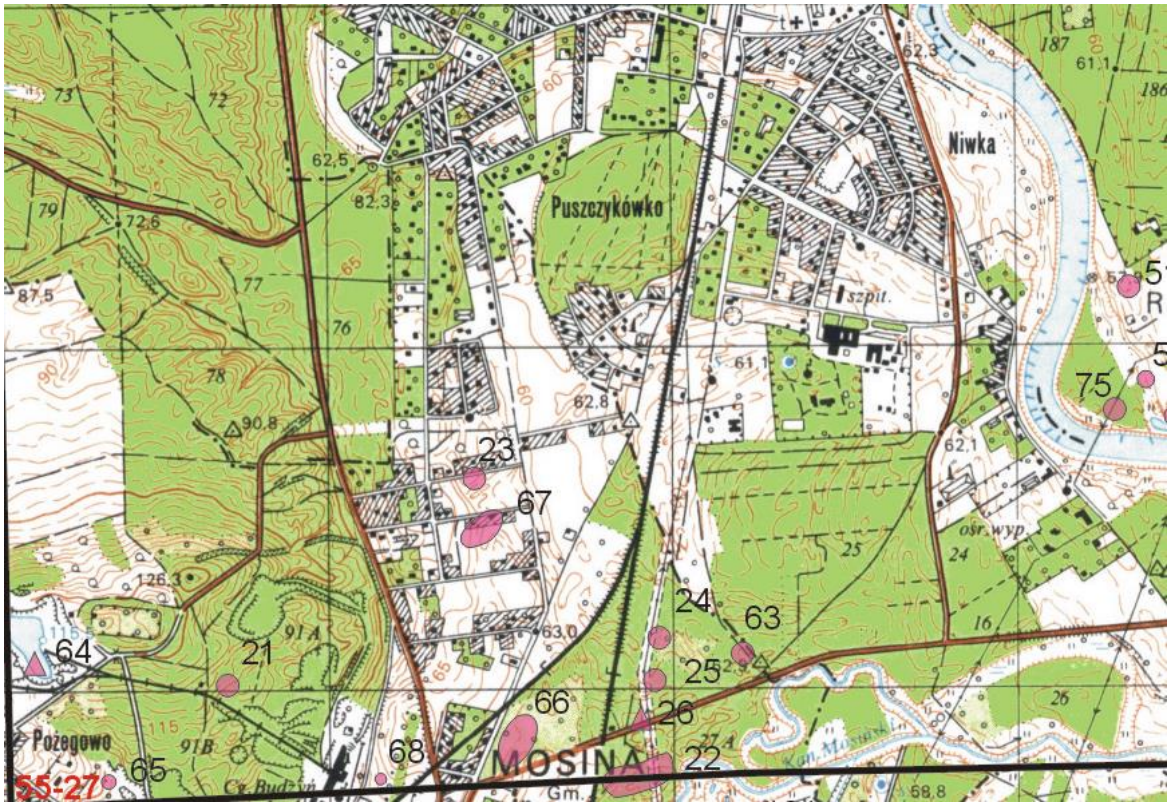

4. Adres:

AZP 55-27/66

stanowisko w miejscowości nr 1

5. Przynależność administracyjna

województwo: wielkopolskie

powiat: poznański

gmina: Mosina

6. Formy ochrony: ustalenia ochrony w miejscowym planie zagospodarowania przestrzennego albo w decyzji o ustaleniu lokalizacji inwestycji celu publicznego, decyzji o warunkach zabudowy, decyzji o zezwoleniu na realizację inwestycji drogowej, decyzji o ustaleniu lokalizacji linii kolejowej lub decyzji o zezwoleniu na realizację inwestycji w zakresie lotniska użytku publicznego.

7. Opracowanie karty: 31.08.2015 r.

GEZ	KARTA ADRESOWA GMINNEJ EWIDENCJI ZABYTKÓW	3. Miejscowość: MOSINA

81. Nazwa:	2. Czas powstania:
osada	Kultura pucharów lejkowatych
ślad osadniczy	Schyłkowy neolit-wczesny brąz
ślad osadniczy	Kultura pomorska
osada	Kultura przeworska
ślad osadniczy	Wczesne średniowiecze
punkt osadniczy	Okres nowożytny
punkt osadniczy	?

8. Fotografia z opisem wskazującym orientację albo mapa z zaznaczonym stanowiskiem archeologicznym

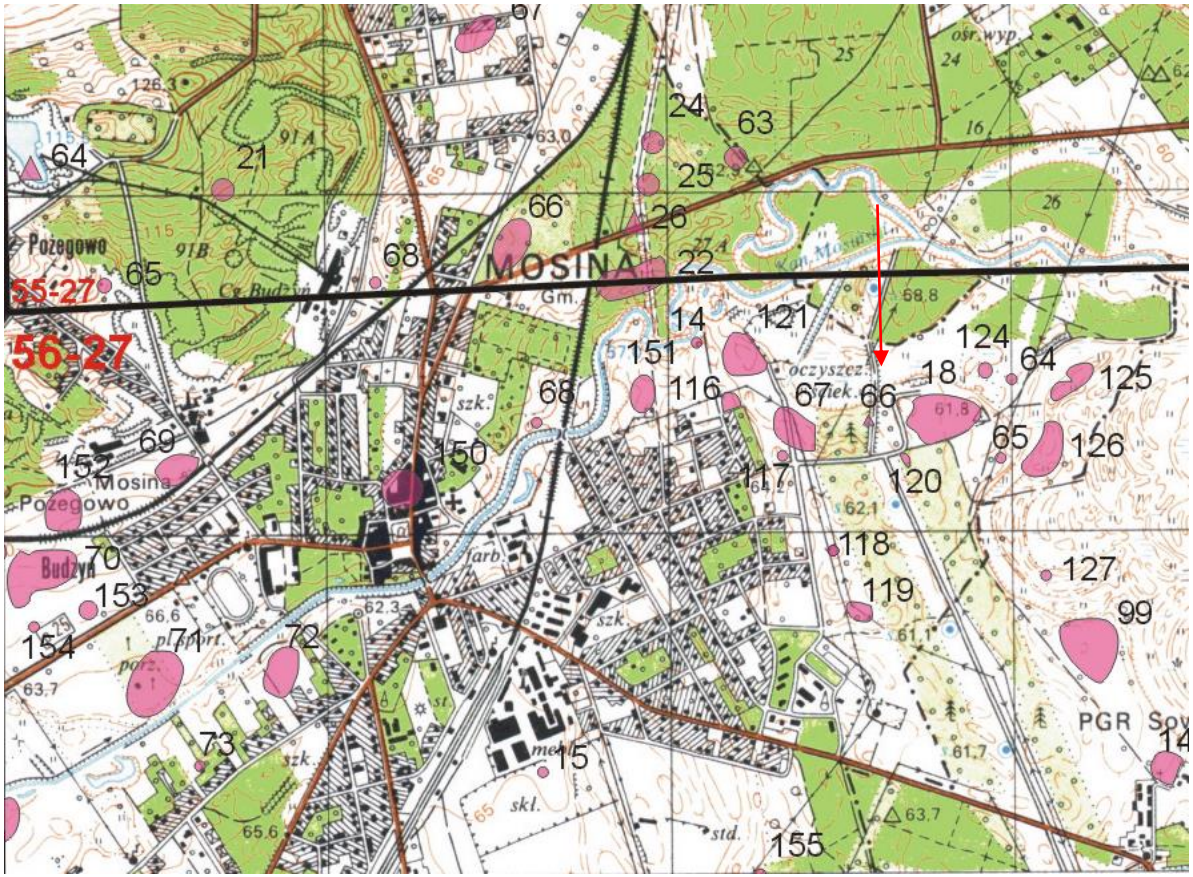

4. Adres:

AZP 56-27/66

stanowisko w miejscowości nr 39

5. Przynależność administracyjna

województwo: wielkopolskie

powiat: poznański

gmina: Mosina

6. Formy ochrony: ustalenia ochrony w miejscowym planie zagospodarowania przestrzennego albo w decyzji o ustaleniu lokalizacji inwestycji celu publicznego, decyzji o warunkach zabudowy, decyzji o zezwoleniu na realizację inwestycji drogowej, decyzji o ustaleniu lokalizacji linii kolejowej lub decyzji o zezwoleniu na realizację inwestycji w zakresie lotniska użytku publicznego.

7. Opracowanie karty: 31.08.2015 r.

GEZ	KARTA ADRESOWA GMINNEJ EWIDENCJI ZABYTKÓW	3. Miejscowość: MOSINA
82. Nazwa: punkt osadniczy	2. Czas powstania: Paleolit	

8. Fotografia z opisem wskazującym orientację albo mapa z zaznaczonym stanowiskiem archeologicznym

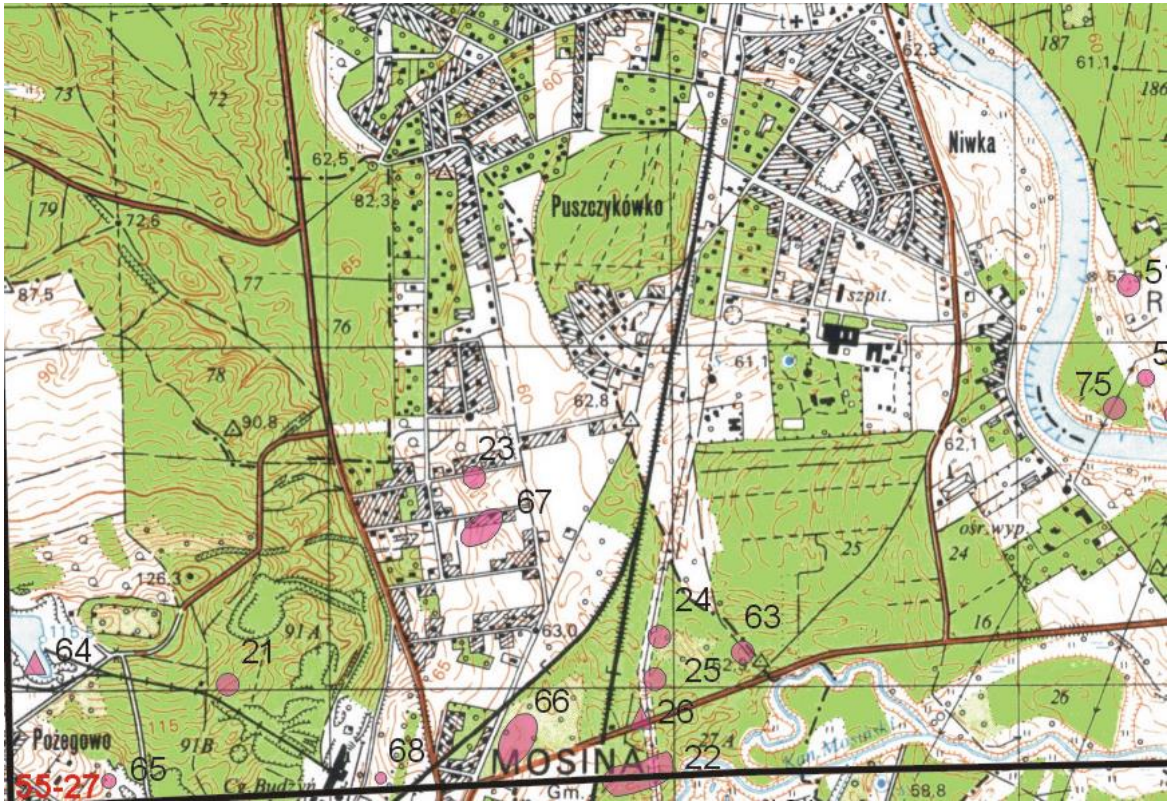

4. Adres:

AZP 55-27/67

stanowisko w miejscowości nr 33

5. Przynależność administracyjna

województwo: wielkopolskie

powiat: poznański

gmina: Mosina

6. Formy ochrony: ustalenia ochrony w miejscowym planie zagospodarowania przestrzennego albo w decyzji o ustaleniu lokalizacji inwestycji celu publicznego, decyzji o warunkach zabudowy, decyzji o zezwoleniu na realizację inwestycji drogowej, decyzji o ustaleniu lokalizacji linii kolejowej lub decyzji o zezwoleniu na realizację inwestycji w zakresie lotniska użytku publicznego.

7. Opracowanie karty: 31.08.2015 r.

GEZ	KARTA ADRESOWA GMINNEJ EWIDENCJI ZABYTKÓW	3. Miejscowość: MOSINA

83. Nazwa:	2. Czas powstania:
punkt osadniczy punkt osadniczy punkt osadniczy	Kultura łużycka Kultura przeworska ?

8. Fotografia z opisem wskazującym orientację albo mapa z zaznaczonym stanowiskiem archeologicznym

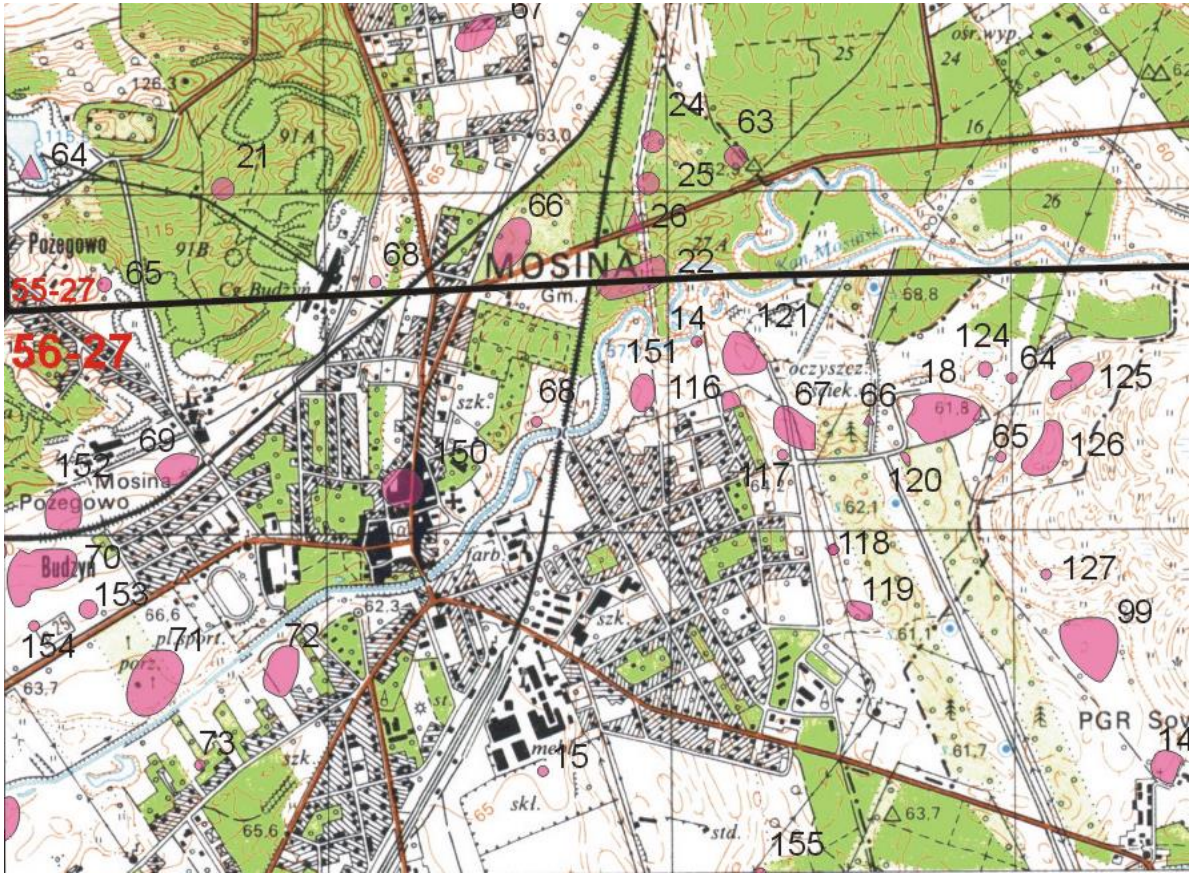

4. Adres:

AZP 56-27/67

stanowisko w miejscowości nr 40

5. Przynależność administracyjna

województwo: wielkopolskie

powiat: poznański

gmina: Mosina

6. Formy ochrony: ustalenia ochrony w miejscowym planie zagospodarowania przestrzennego albo w decyzji o ustaleniu lokalizacji inwestycji celu publicznego, decyzji o warunkach zabudowy, decyzji o zezwoleniu na realizację inwestycji drogowej, decyzji o ustaleniu lokalizacji linii kolejowej lub decyzji o zezwoleniu na realizację inwestycji w zakresie lotniska użytku publicznego.

7. Opracowanie karty: 31.08.2015 r.

GEZ	KARTA ADRESOWA GMINNEJ EWIDENCJI ZABYTKÓW	3. Miejscowość: MOSINA

84. Nazwa:	2. Czas powstania:
ślad osadniczy	Epoka kamienia

8. Fotografia z opisem wskazującym orientację albo mapa z zaznaczonym stanowiskiem archeologicznym

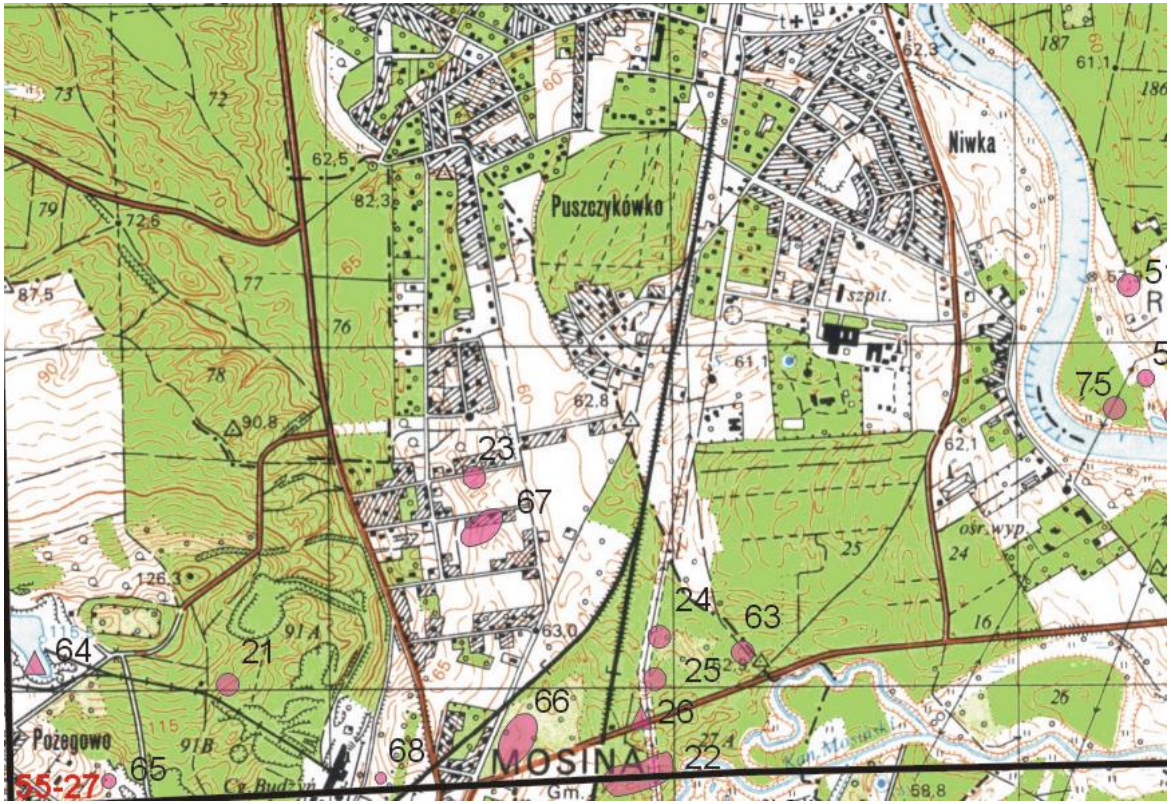

4. Adres:

AZP 55-27/68

stanowisko w miejscowości nr 34

5. Przynależność administracyjna

województwo: wielkopolskie

powiat: poznański

gmina: Mosina

6. Formy ochrony: ustalenia ochrony w miejscowym planie zagospodarowania przestrzennego albo w decyzji o ustaleniu lokalizacji inwestycji celu publicznego, decyzji o warunkach zabudowy, decyzji o zezwoleniu na realizację inwestycji drogowej, decyzji o ustaleniu lokalizacji linii kolejowej lub decyzji o zezwoleniu na realizację inwestycji w zakresie lotniska użytku publicznego.

7. Opracowanie karty: 31.08.2015 r.

GEZ	KARTA ADRESOWA GMINNEJ EWIDENCJI ZABYTKÓW	3. Miejscowość: MOSINA

85. Nazwa:	2. Czas powstania:
punkt osadniczy punkt osadniczy osada punkt osadniczy ślad osadniczy	Kultura pucharów lejkowatych Kultura amfor kulistych Kultura łużycka Kultura przeworska Okres nowożytny

8. Fotografia z opisem wskazującym orientację albo mapa z zaznaczonym stanowiskiem archeologicznym

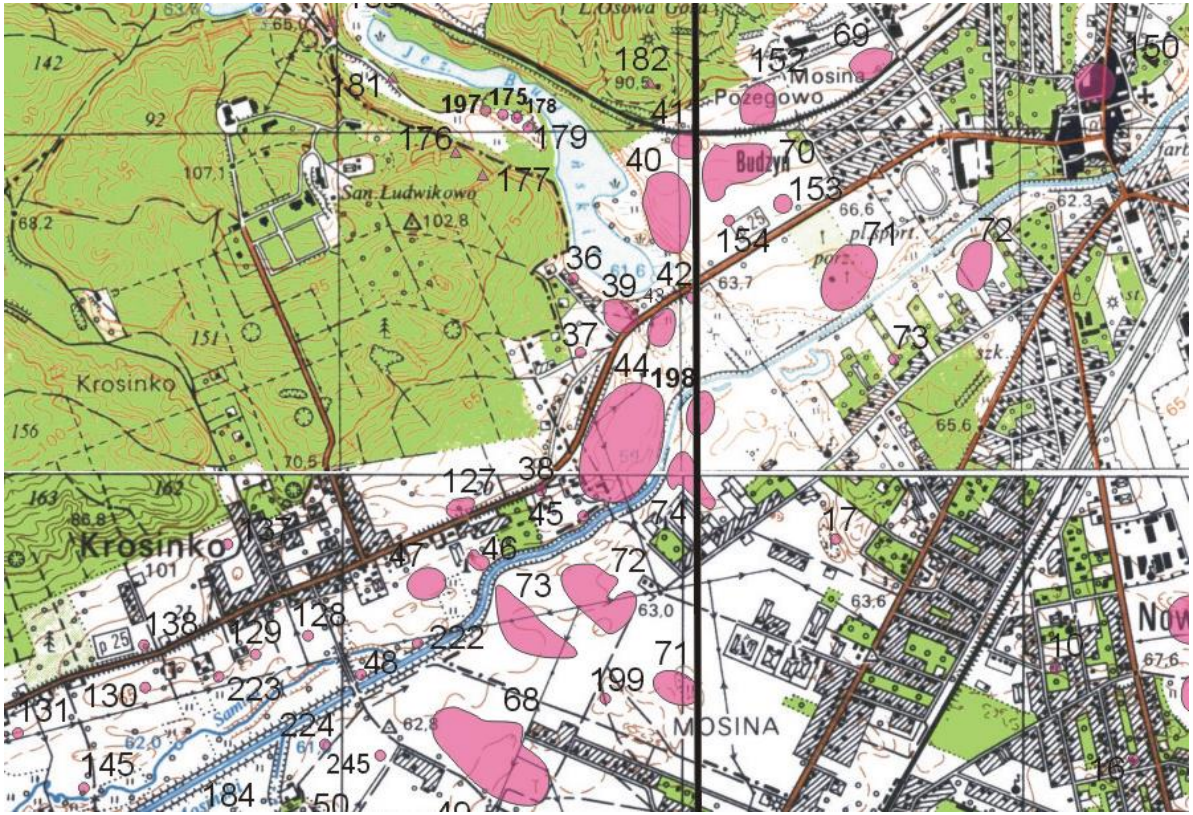

4. Adres:

AZP 56-26/68

stanowisko w miejscowości nr 56

5. Przynależność administracyjna

województwo: wielkopolskie

powiat: poznański

gmina: Mosina

6. Formy ochrony: ustalenia ochrony w miejscowym planie zagospodarowania przestrzennego albo w decyzji o ustaleniu lokalizacji inwestycji celu publicznego, decyzji o warunkach zabudowy, decyzji o zezwoleniu na realizację inwestycji drogowej, decyzji o ustaleniu lokalizacji linii kolejowej lub decyzji o zezwoleniu na realizację inwestycji w zakresie lotniska użytku publicznego.

7. Opracowanie karty: 31.08.2015 r.

GEZ	KARTA ADRESOWA GMINNEJ EWIDENCJI ZABYTKÓW	3. Miejscowość: MOSINA

86. Nazwa:
punkt osadniczy
ślad osadniczy

2. Czas powstania:
Epoka kamienia
Wczesne średniowiecze

8. Fotografia z opisem wskazującym orientację albo mapa z zaznaczonym stanowiskiem archeologicznym

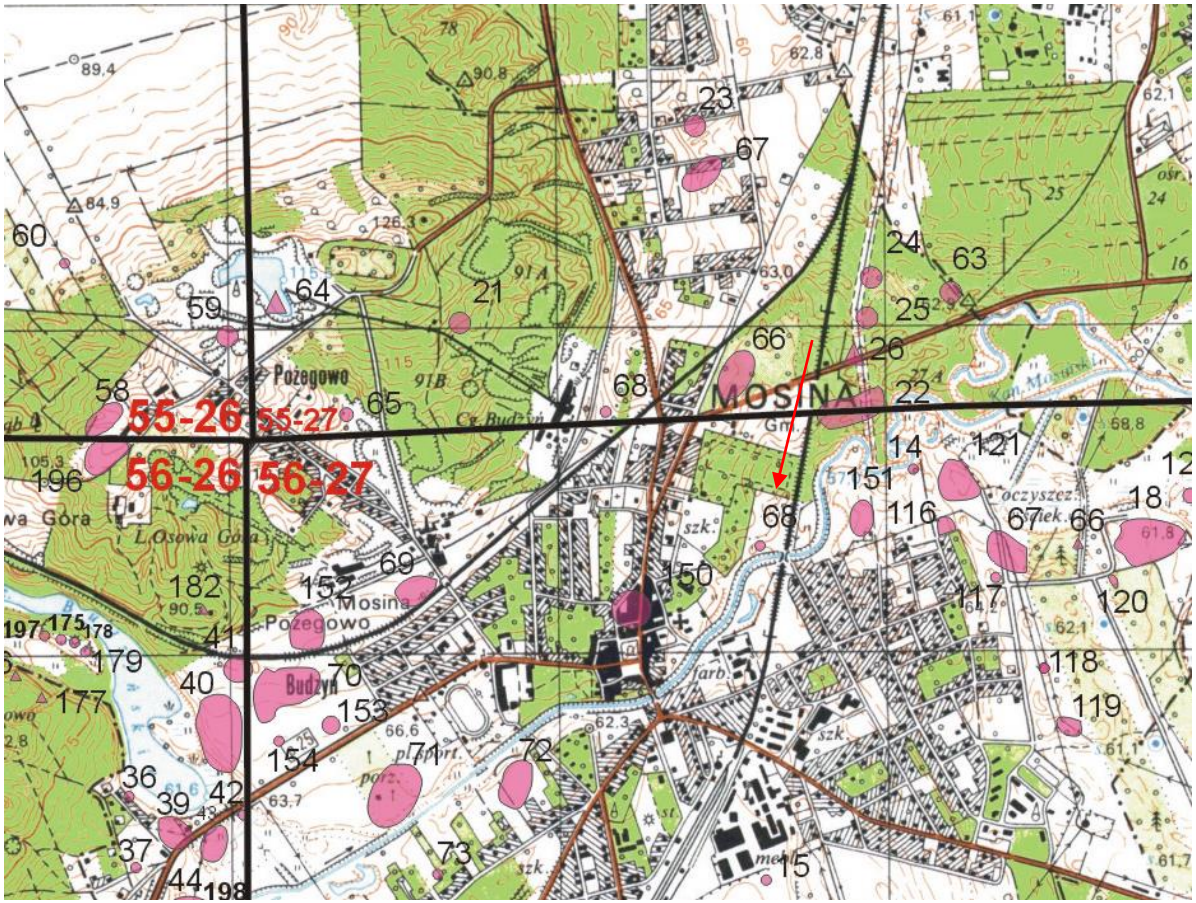

4. Adres:

AZP 56-27/68

stanowisko w miejscowości nr 41

5. Przynależność administracyjna

województwo: wielkopolskie

powiat: poznański

gmina: Mosina

6. Formy ochrony: ustalenia ochrony w miejscowym planie zagospodarowania przestrzennego albo w decyzji o ustaleniu lokalizacji inwestycji celu publicznego, decyzji o warunkach zabudowy, decyzji o zezwoleniu na realizację inwestycji drogowej, decyzji o ustaleniu lokalizacji linii kolejowej lub decyzji o zezwoleniu na realizację inwestycji w zakresie lotniska użytku publicznego.

7. Opracowanie karty: 31.08.2015 r.

GEZ	KARTA ADRESOWA GMINNEJ EWIDENCJI ZABYTKÓW	3. Miejscowość: MOSINA

87. Nazwa:	2. Czas powstania:
ślad osadniczy osada	Mezolit Okres nowożytny

8. Fotografia z opisem wskazującym orientację albo mapa z zaznaczonym stanowiskiem archeologicznym

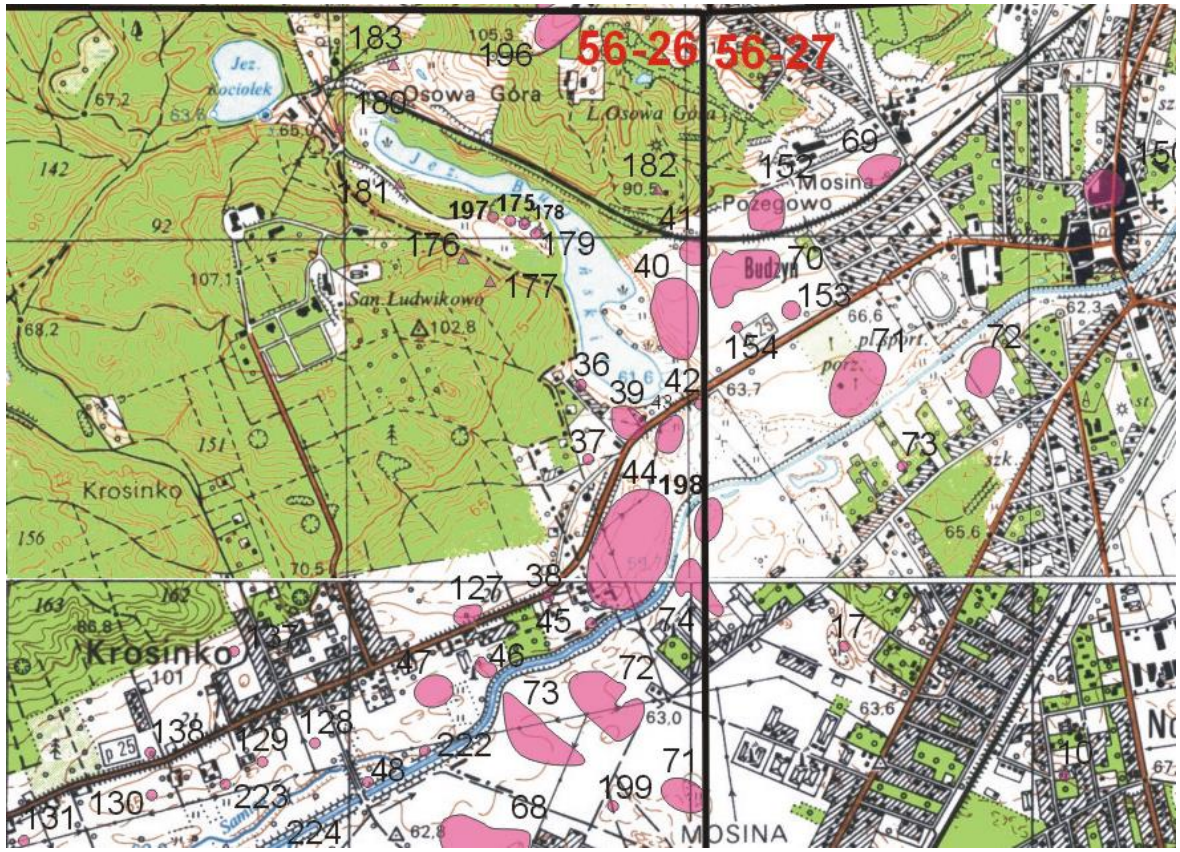

4. Adres:

AZP 56-27/69

stanowisko w miejscowości nr 42

5. Przynależność administracyjna

województwo: wielkopolskie

powiat: poznański

gmina: Mosina

6. Formy ochrony: ustalenia ochrony w miejscowym planie zagospodarowania przestrzennego albo w decyzji o ustaleniu lokalizacji inwestycji celu publicznego, decyzji o warunkach zabudowy, decyzji o zezwoleniu na realizację inwestycji drogowej, decyzji o ustaleniu lokalizacji linii kolejowej lub decyzji o zezwoleniu na realizację inwestycji w zakresie lotniska użytku publicznego.

7. Opracowanie karty: 31.08.2015 r.

GEZ	KARTA ADRESOWA GMINNEJ EWIDENCJI ZABYTKÓW	3. Miejscowość: MOSINA

88. Nazwa:	2. Czas powstania:
ślad osadniczy	Epoka kamienia
punkt osadniczy	Wczesne średniowiecze
punkt osadniczy	Okres nowożytny
ślad osadniczy	?

8. Fotografia z opisem wskazującym orientację albo mapa z zaznaczonym stanowiskiem archeologicznym

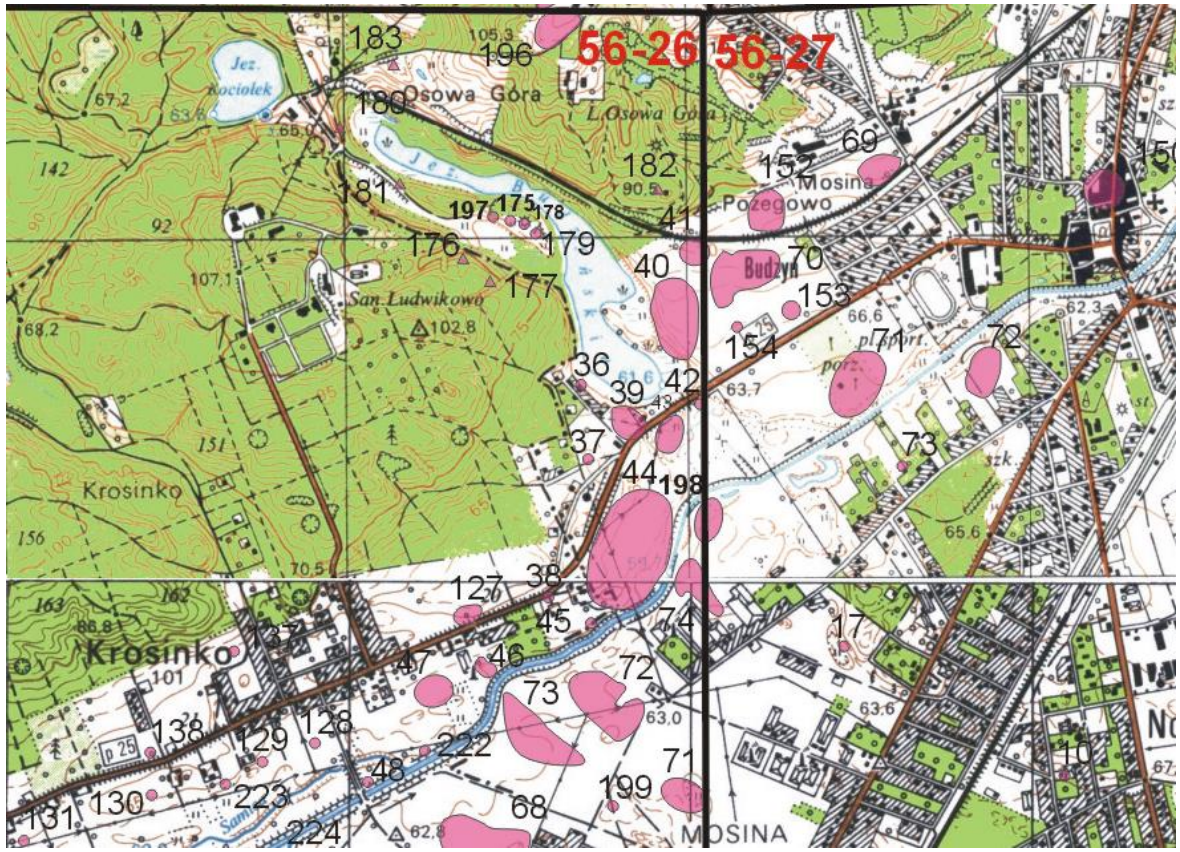

4. Adres:

AZP 56-27/70

stanowisko w miejscowości nr 43

5. Przynależność administracyjna

województwo: wielkopolskie

powiat: poznański

gmina: Mosina

6. Formy ochrony: ustalenia ochrony w miejscowym planie zagospodarowania przestrzennego albo w decyzji o ustaleniu lokalizacji inwestycji celu publicznego, decyzji o warunkach zabudowy, decyzji o zezwoleniu na realizację inwestycji drogowej, decyzji o ustaleniu lokalizacji linii kolejowej lub decyzji o zezwoleniu na realizację inwestycji w zakresie lotniska użytku publicznego.

7. Opracowanie karty: 31.08.2015 r.

GEZ	KARTA ADRESOWA GMINNEJ EWIDENCJI ZABYTKÓW	3. Miejscowość: MOSINA

89. Nazwa:	2. Czas powstania:
ślad osadniczy	Epoka kamienia
osada	Kultura pucharów lejkowatych
osada	Kultura łużycka
osada	Kultura pomorska
osada	Wczesne średniowiecze
cmentarzysko	Wczesne średniowiecze
punkt osadniczy	Późne średniowiecze
punkt osadniczy	Okres nowożytny

8. Fotografia z opisem wskazującym orientację albo mapa z zaznaczonym stanowiskiem archeologicznym

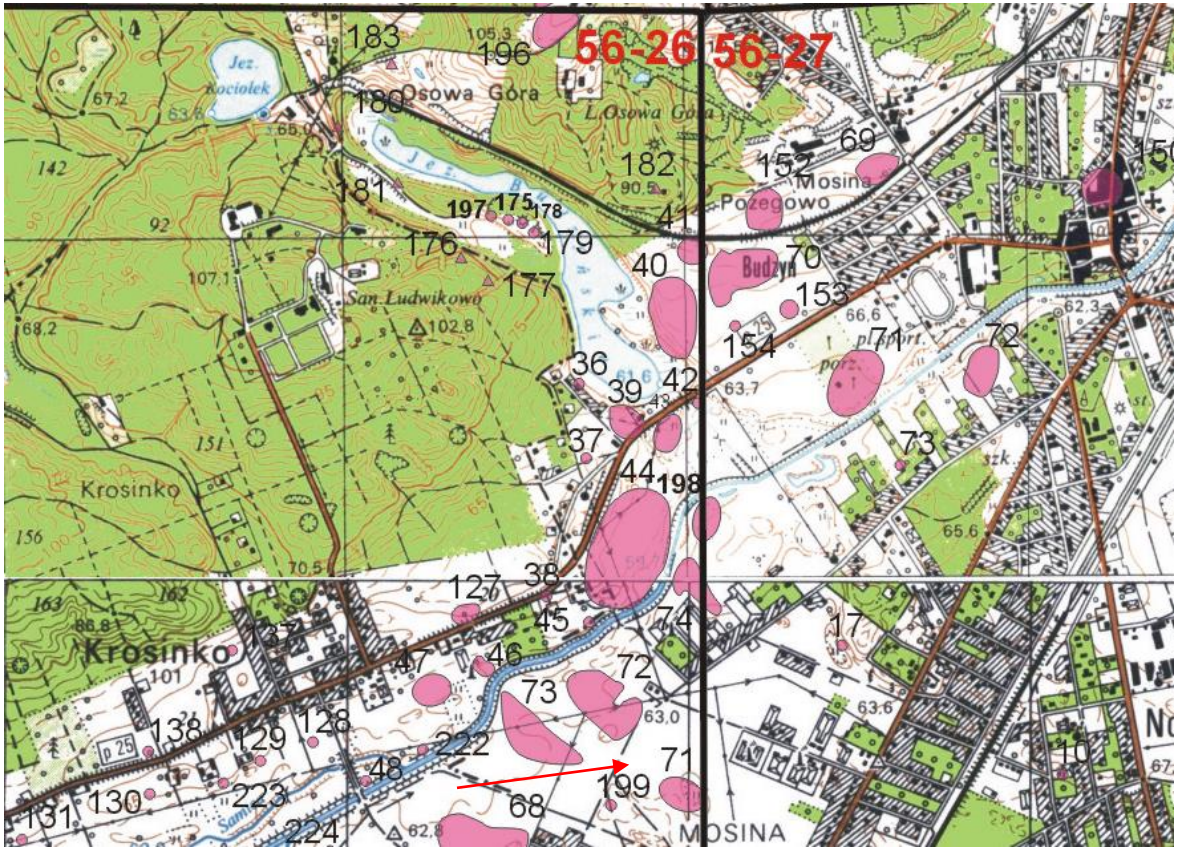

4. Adres:

AZP 56-26/71

stanowisko w miejscowości nr 6

5. Przynależność administracyjna

województwo: wielkopolskie

powiat: poznański

gmina: Mosina

6. Formy ochrony: ustalenia ochrony w miejscowym planie zagospodarowania przestrzennego albo w decyzji o ustaleniu lokalizacji inwestycji celu publicznego, decyzji o warunkach zabudowy, decyzji o zezwoleniu na realizację inwestycji drogowej, decyzji o ustaleniu lokalizacji linii kolejowej lub decyzji o zezwoleniu na realizację inwestycji w zakresie lotniska użytku publicznego.

7. Opracowanie karty: 31.08.2015 r.

GEZ	KARTA ADRESOWA GMINNEJ EWIDENCJI ZABYTKÓW	3. Miejscowość: MOSINA

90. Nazwa:	2. Czas powstania:
ślad osadniczy punkt osadniczy osada punkt osadniczy	Epoka kamienia Kultura przeworska Wczesne średniowiecze ?

8. Fotografia z opisem wskazującym orientację albo mapa z zaznaczonym stanowiskiem archeologicznym

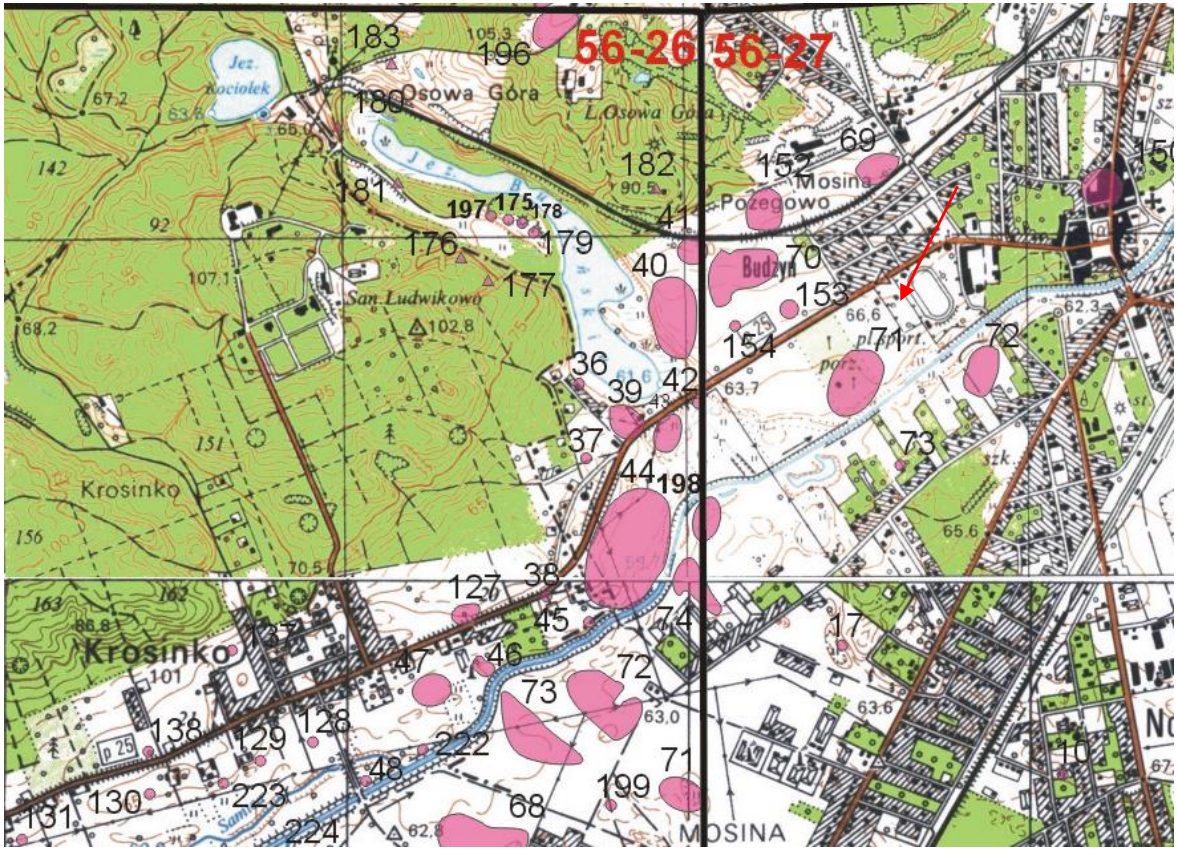

4. Adres:

AZP 56-27/71

stanowisko w miejscowości nr 44

5. Przynależność administracyjna

województwo: wielkopolskie

powiat: poznański

gmina: Mosina

6. Formy ochrony: ustalenia ochrony w miejscowym planie zagospodarowania przestrzennego albo w decyzji o ustaleniu lokalizacji inwestycji celu publicznego, decyzji o warunkach zabudowy, decyzji o zezwoleniu na realizację inwestycji drogowej, decyzji o ustaleniu lokalizacji linii kolejowej lub decyzji o zezwoleniu na realizację inwestycji w zakresie lotniska użytku publicznego.

7. Opracowanie karty: 31.08.2015 r.

GEZ	KARTA ADRESOWA GMINNEJ EWIDENCJI ZABYTKÓW	3. Miejscowość: MOSINA

91. Nazwa:	2. Czas powstania:
punkt osadniczy	Neolit
osada	Kultura łużycka
punkt osadniczy	Kultura przeworska
ślad osadniczy	Wczesne średniowiecze ?
punkt osadniczy	Późne średniowiecze
ślad osadniczy	Okres nowożytny

8. Fotografia z opisem wskazującym orientację albo mapa z zaznaczonym stanowiskiem archeologicznym

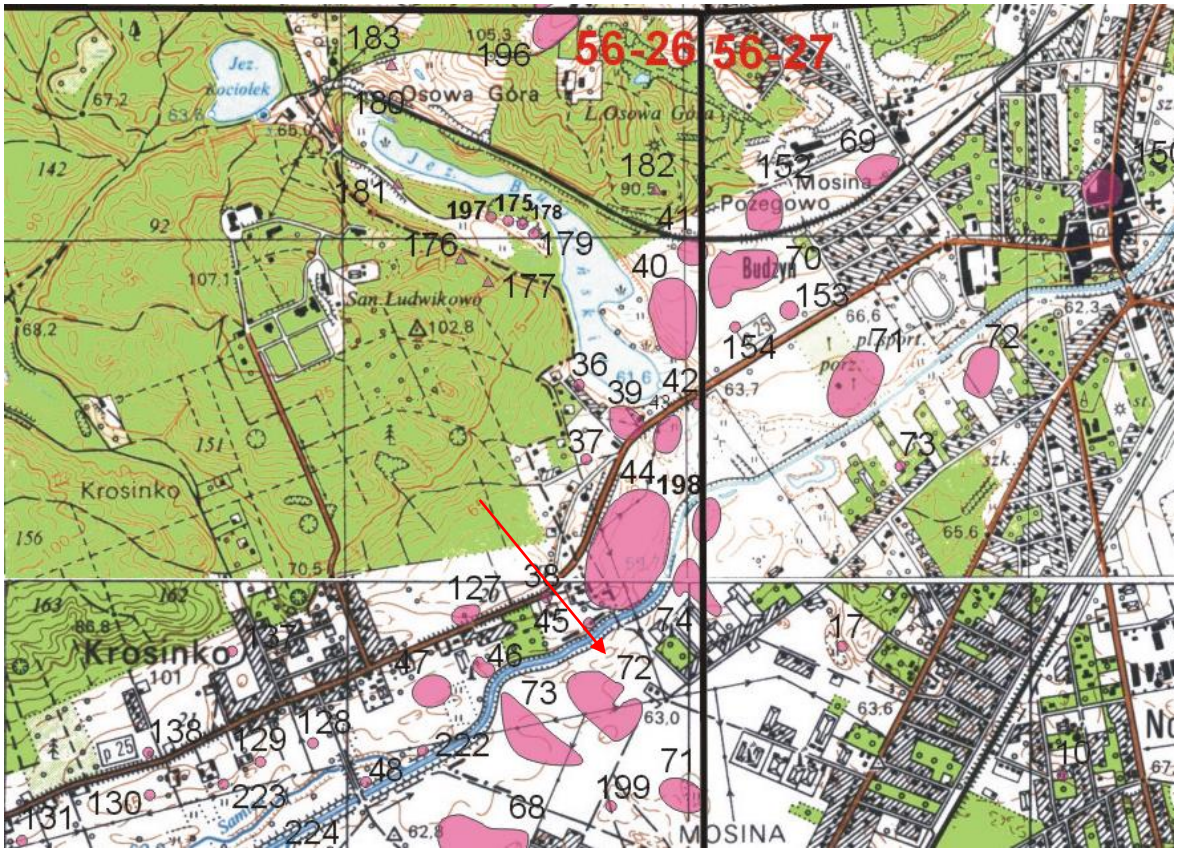

4. Adres:

AZP 56-26/72

stanowisko w miejscowości nr 57

5. Przynależność administracyjna

województwo: wielkopolskie

powiat: poznański

gmina: Mosina

6. Formy ochrony: ustalenia ochrony w miejscowym planie zagospodarowania przestrzennego albo w decyzji o ustaleniu lokalizacji inwestycji celu publicznego, decyzji o warunkach zabudowy, decyzji o zezwoleniu na realizację inwestycji drogowej, decyzji o ustaleniu lokalizacji linii kolejowej lub decyzji o zezwoleniu na realizację inwestycji w zakresie lotniska użytku publicznego.

7. Opracowanie karty: 31.08.2015 r.

GEZ	KARTA ADRESOWA GMINNEJ EWIDENCJI ZABYTKÓW	3. Miejscowość: MOSINA

92. Nazwa:	2. Czas powstania:
punkt osadniczy	Kultura pucharów lejkowatych
ślad osadniczy	Schyłkowy neolit
ślad osadniczy	Wczesne średniowiecze
punkt osadniczy	Późne średniowiecze
osada	Okres nowożytny

8. Fotografia z opisem wskazującym orientację albo mapa z zaznaczonym stanowiskiem archeologicznym

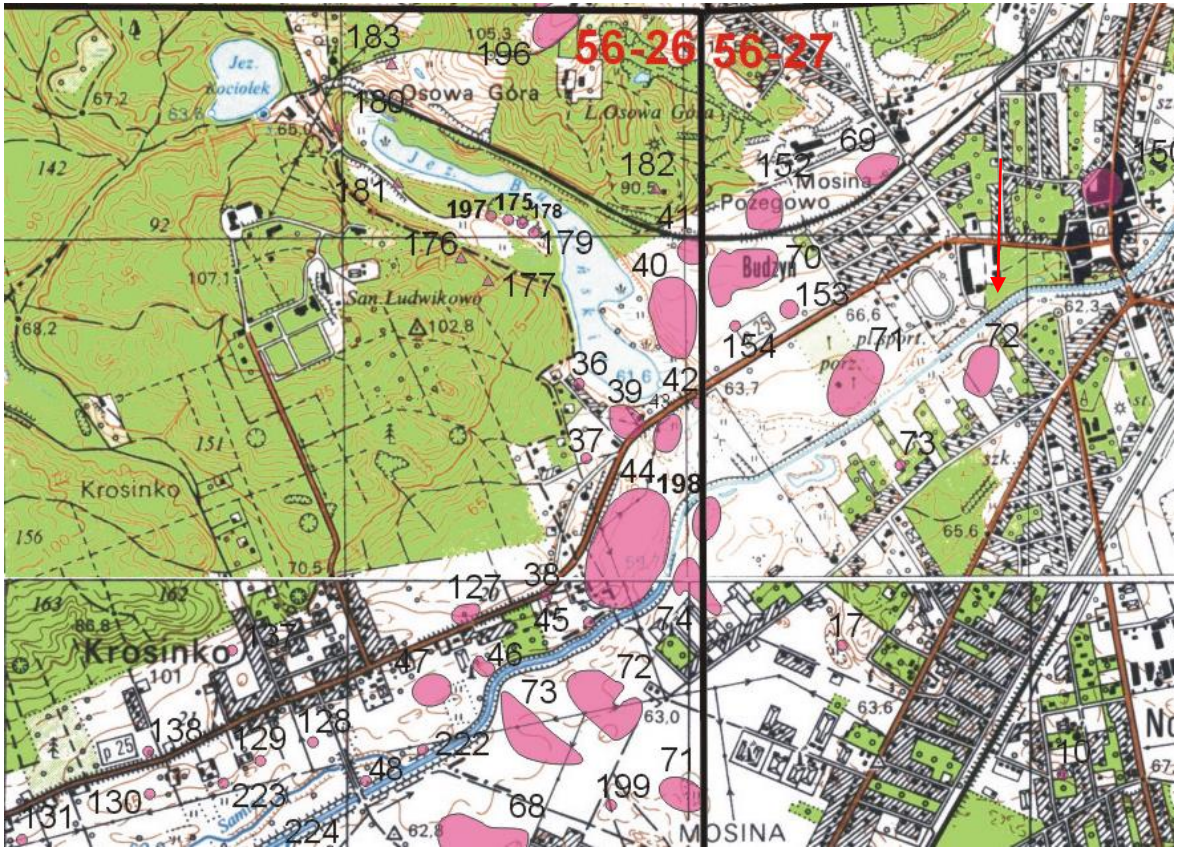

4. Adres:

AZP 56-27/72

stanowisko w miejscowości nr 45

5. Przynależność administracyjna

województwo: wielkopolskie

powiat: poznański

gmina: Mosina

6. Formy ochrony: ustalenia ochrony w miejscowym planie zagospodarowania przestrzennego albo w decyzji o ustaleniu lokalizacji inwestycji celu publicznego, decyzji o warunkach zabudowy, decyzji o zezwoleniu na realizację inwestycji drogowej, decyzji o ustaleniu lokalizacji linii kolejowej lub decyzji o zezwoleniu na realizację inwestycji w zakresie lotniska użytku publicznego.

7. Opracowanie karty: 31.08.2015 r.

GEZ	KARTA ADRESOWA GMINNEJ EWIDENCJI ZABYTKÓW	3. Miejscowość: MOSINA

93. Nazwa:	2. Czas powstania:
ślad osadniczy	Późne średniowiecze

8. Fotografia z opisem wskazującym orientację albo mapa z zaznaczonym stanowiskiem archeologicznym

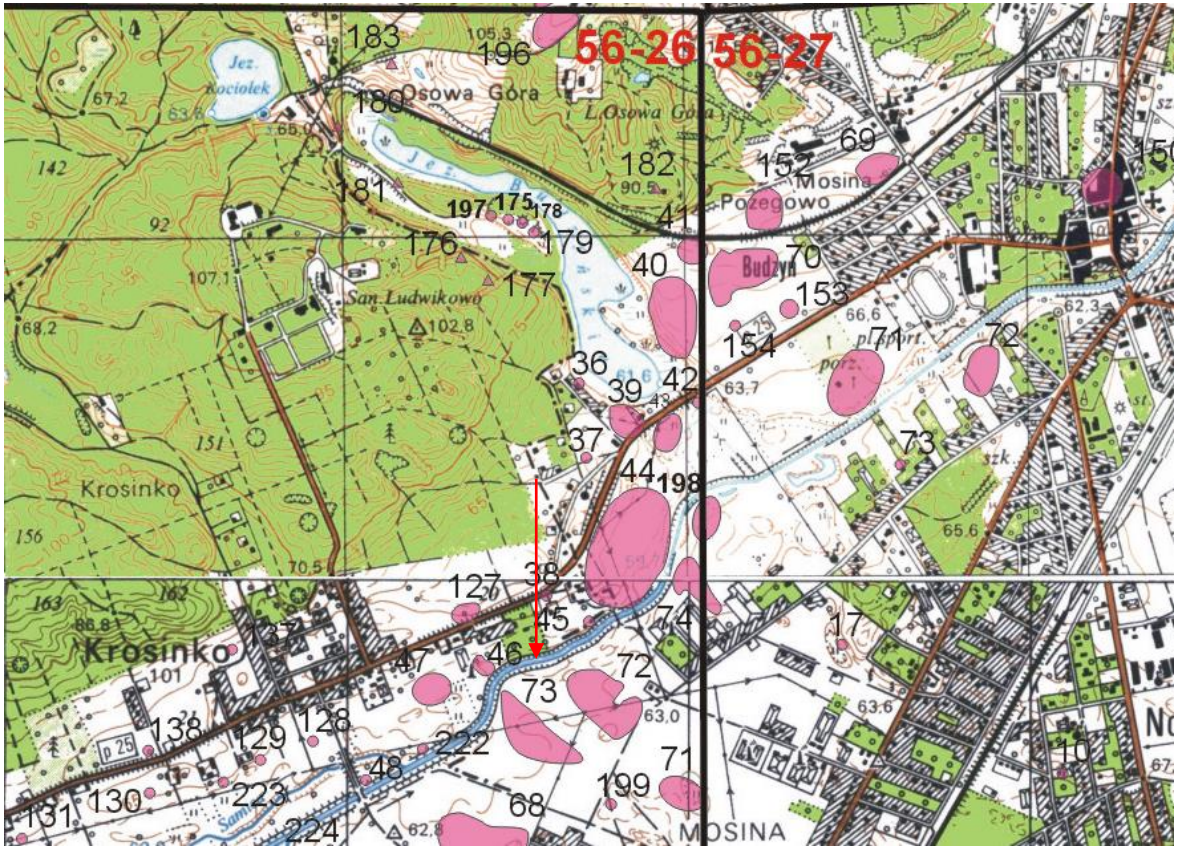

4. Adres:

AZP 56-26/73

stanowisko w miejscowości nr 58

5. Przynależność administracyjna

województwo: wielkopolskie

powiat: poznański

gmina: Mosina

6. Formy ochrony: ustalenia ochrony w miejscowym planie zagospodarowania przestrzennego albo w decyzji o ustaleniu lokalizacji inwestycji celu publicznego, decyzji o warunkach zabudowy, decyzji o zezwoleniu na realizację inwestycji drogowej, decyzji o ustaleniu lokalizacji linii kolejowej lub decyzji o zezwoleniu na realizację inwestycji w zakresie lotniska użytku publicznego.

7. Opracowanie karty: 31.08.2015 r.

GEZ	KARTA ADRESOWA GMINNEJ EWIDENCJI ZABYTKÓW	3. Miejscowość: MOSINA

94. Nazwa:	2. Czas powstania:
ślad osadniczy ślad osadniczy	Wczesne średniowiecze ?

8. Fotografia z opisem wskazującym orientację albo mapa z zaznaczonym stanowiskiem archeologicznym

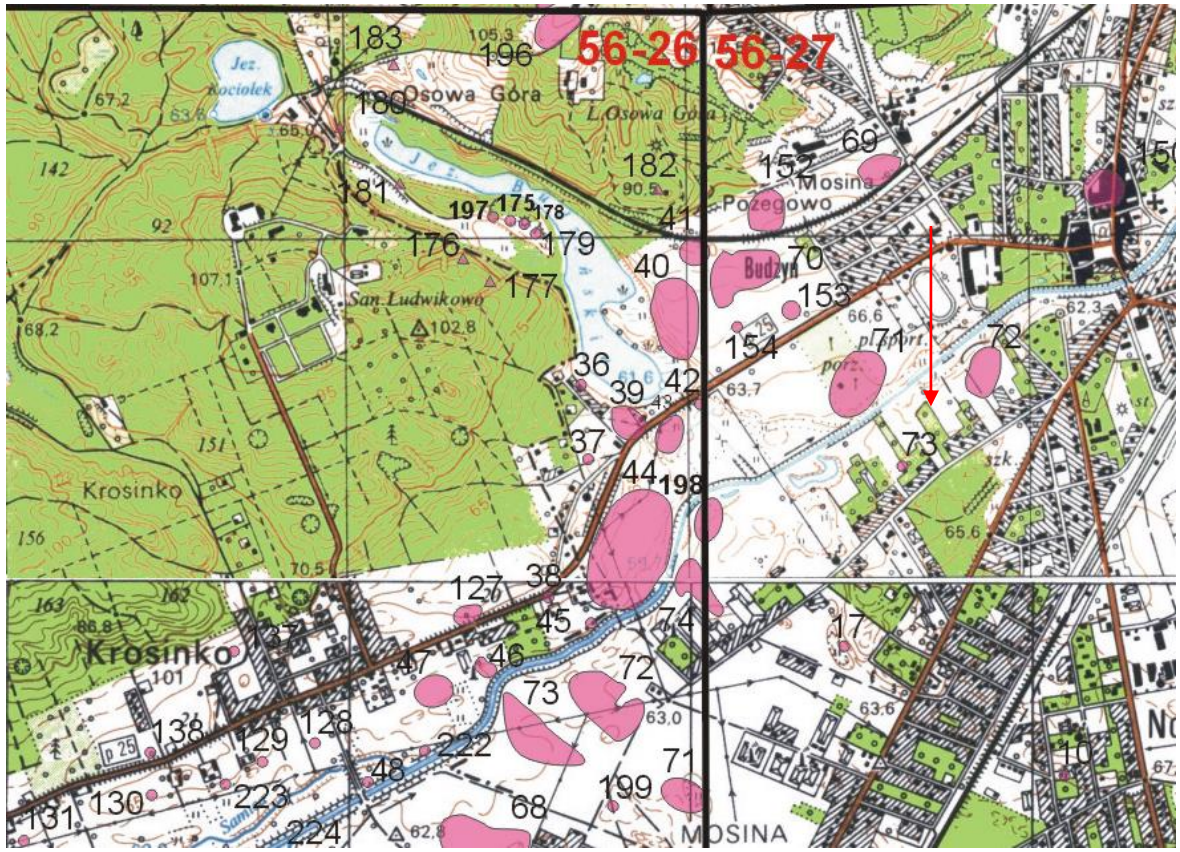

4. Adres:

AZP 56-27/73

stanowisko w miejscowości nr 46

5. Przynależność administracyjna

województwo: wielkopolskie

powiat: poznański

gmina: Mosina

6. Formy ochrony: ustalenia ochrony w miejscowym planie zagospodarowania przestrzennego albo w decyzji o ustaleniu lokalizacji inwestycji celu publicznego, decyzji o warunkach zabudowy, decyzji o zezwoleniu na realizację inwestycji drogowej, decyzji o ustaleniu lokalizacji linii kolejowej lub decyzji o zezwoleniu na realizację inwestycji w zakresie lotniska użytku publicznego.

7. Opracowanie karty: 31.08.2015 r.

GEZ	KARTA ADRESOWA GMINNEJ EWIDENCJI ZABYTKÓW	3. Miejscowość: MOSINA

95. Nazwa:	2. Czas powstania:
ślad osadniczy	Kultura łużycka
osada	Wczesne średniowiecze
ślad osadniczy	Późne średniowiecze
ślad osadniczy	Okres nowożytny

8. Fotografia z opisem wskazującym orientację albo mapa z zaznaczonym stanowiskiem archeologicznym

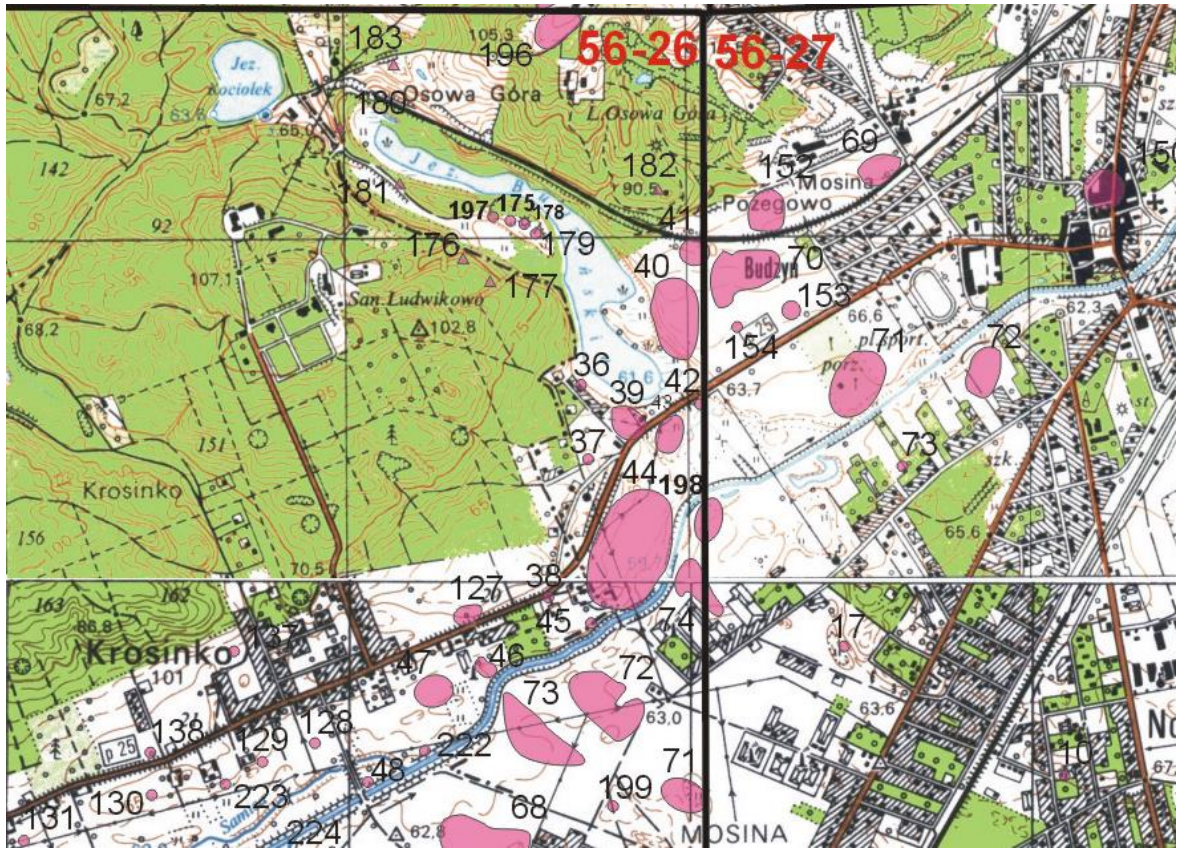

4. Adres:

AZP 56-26/74

stanowisko w miejscowości nr 8

5. Przynależność administracyjna

województwo: wielkopolskie

powiat: poznański

gmina: Mosina

6. Formy ochrony: ustalenia ochrony w miejscowym planie zagospodarowania przestrzennego albo w decyzji o ustaleniu lokalizacji inwestycji celu publicznego, decyzji o warunkach zabudowy, decyzji o zezwoleniu na realizację inwestycji drogowej, decyzji o ustaleniu lokalizacji linii kolejowej lub decyzji o zezwoleniu na realizację inwestycji w zakresie lotniska użytku publicznego.

7. Opracowanie karty: 31.08.2015 r.

GEZ	KARTA ADRESOWA GMINNEJ EWIDENCJI ZABYTKÓW	3. Miejscowość: MOSINA

96. Nazwa:
ślad osadniczy
punkt osadniczy

2. Czas powstania:
Kultura pucharów lejkowatych
Epoka kamienia

8. Fotografia z opisem wskazującym orientację albo mapa z zaznaczonym stanowiskiem archeologicznym

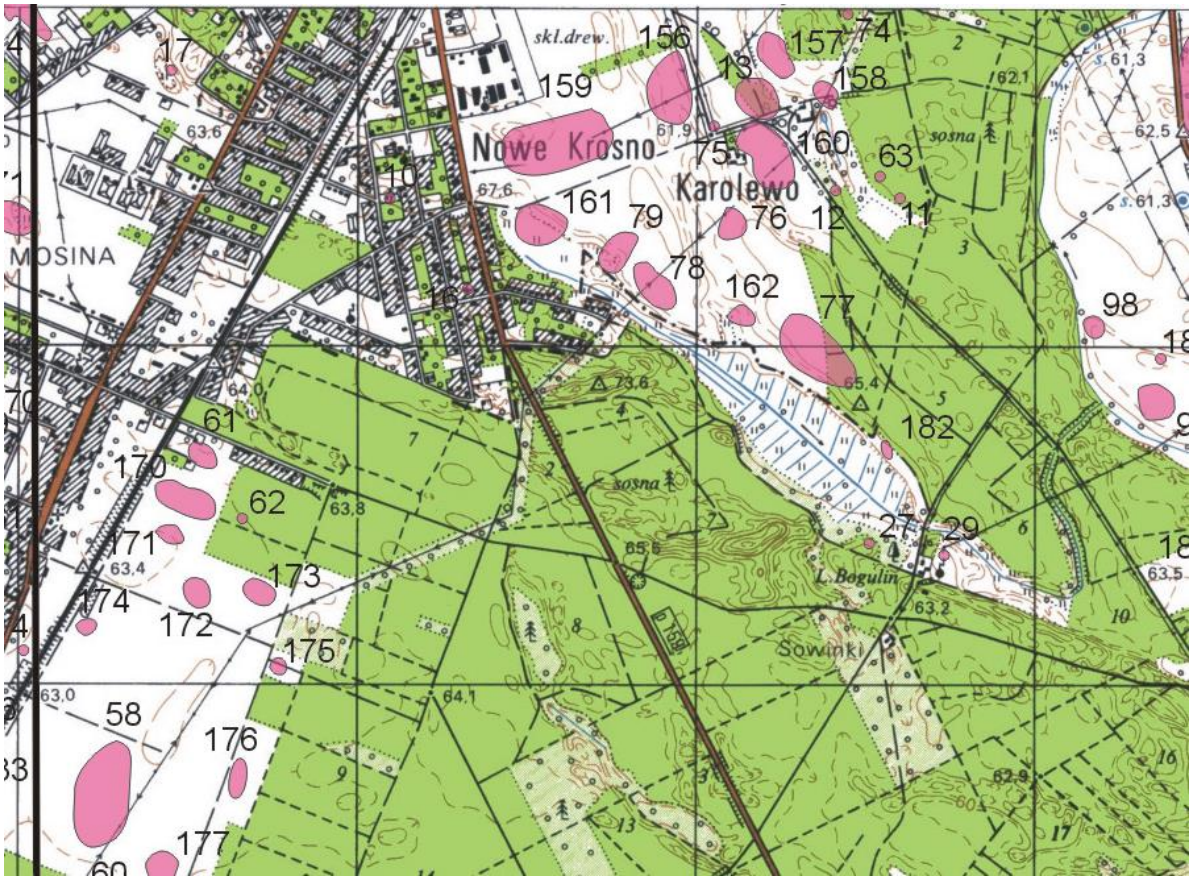

4. Adres:

AZP 56-27/74

stanowisko w miejscowości nr 47

5. Przynależność administracyjna

województwo: wielkopolskie

powiat: poznański

gmina: Mosina

6. Formy ochrony: ustalenia ochrony w miejscowym planie zagospodarowania przestrzennego albo w decyzji o ustaleniu lokalizacji inwestycji celu publicznego, decyzji o warunkach zabudowy, decyzji o zezwoleniu na realizację inwestycji drogowej, decyzji o ustaleniu lokalizacji linii kolejowej lub decyzji o zezwoleniu na realizację inwestycji w zakresie lotniska użytku publicznego.

7. Opracowanie karty: 31.08.2015 r.

GEZ	KARTA ADRESOWA GMINNEJ EWIDENCJI ZABYTKÓW	3. Miejscowość: MOSINA

97. Nazwa:
ślad osadniczy
punkt osadniczy

2. Czas powstania:
Kultura pucharów lejkowatych
Okres nowożytny

8. Fotografia z opisem wskazującym orientację albo mapa z zaznaczonym stanowiskiem archeologicznym

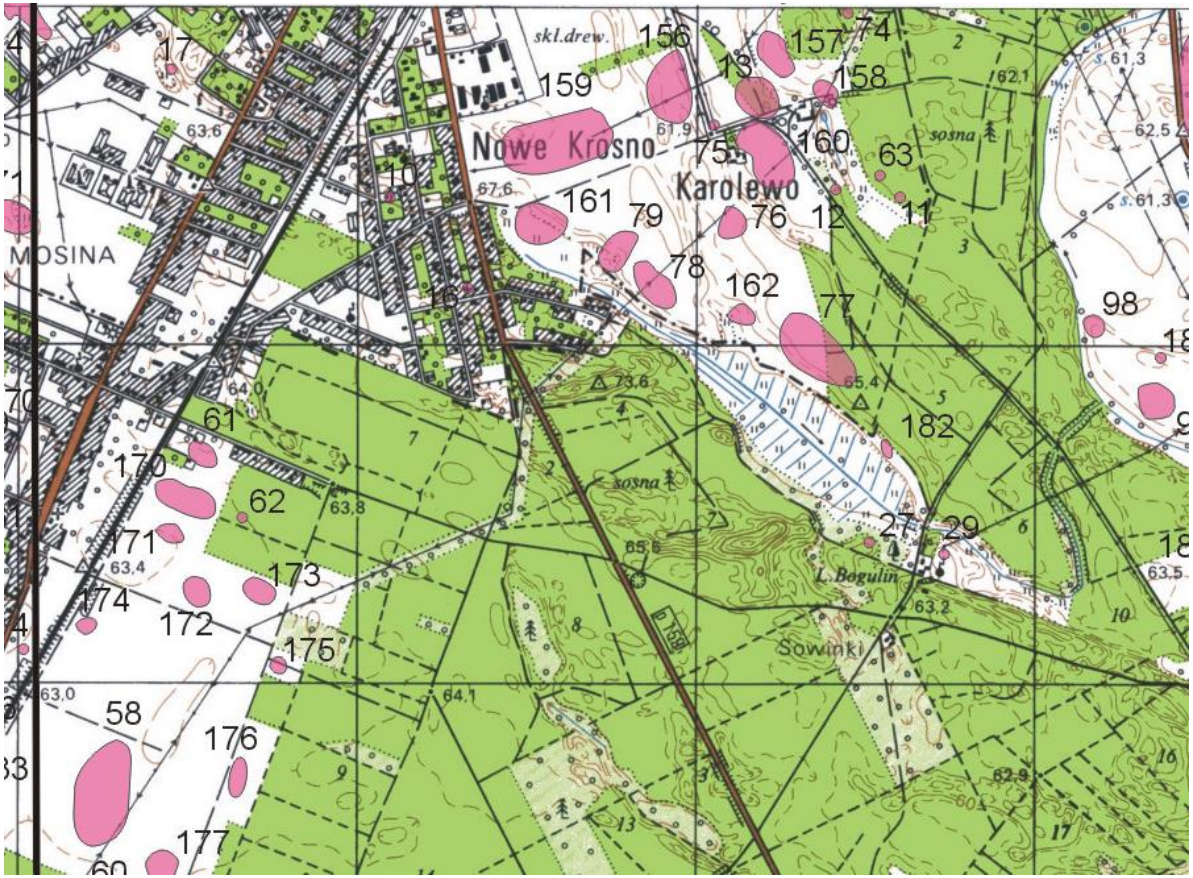

4. Adres:

AZP 56-27/75

stanowisko w miejscowości nr 48

5. Przynależność administracyjna

województwo: wielkopolskie

powiat: poznański

gmina: Mosina

6. Formy ochrony: ustalenia ochrony w miejscowym planie zagospodarowania przestrzennego albo w decyzji o ustaleniu lokalizacji inwestycji celu publicznego, decyzji o warunkach zabudowy, decyzji o zezwoleniu na realizację inwestycji drogowej, decyzji o ustaleniu lokalizacji linii kolejowej lub decyzji o zezwoleniu na realizację inwestycji w zakresie lotniska użytku publicznego.

7. Opracowanie karty: 31.08.2015 r.

GEZ	KARTA ADRESOWA GMINNEJ EWIDENCJI ZABYTKÓW	3. Miejscowość: MOSINA

98. Nazwa:	2. Czas powstania:
ślad osadniczy	Epoka kamienia
ślad osadniczy	Wczesne średniowiecze
punkt osadniczy	Okres nowożytny
ślad osadniczy	?

8. Fotografia z opisem wskazującym orientację albo mapa z zaznaczonym stanowiskiem archeologicznym

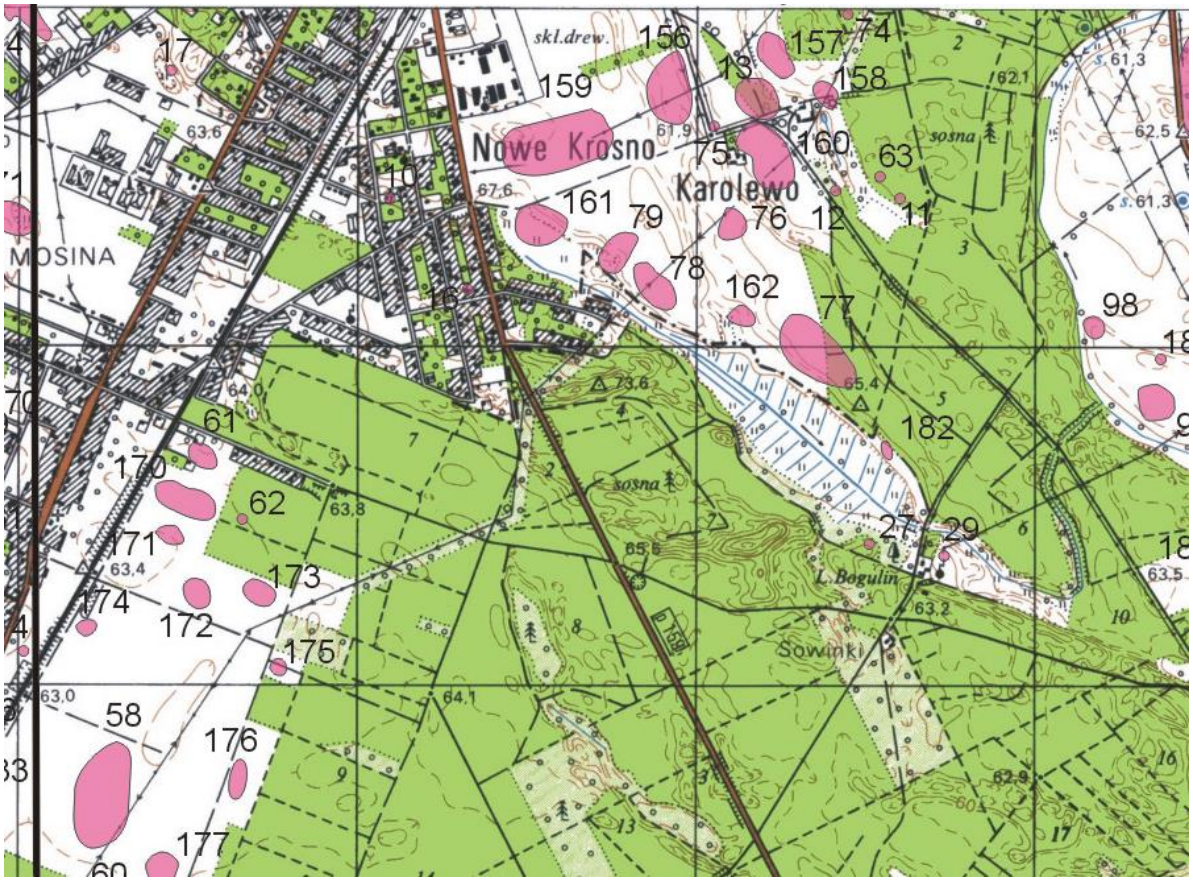

4. Adres:

AZP 56-27/76

stanowisko w miejscowości nr 49

5. Przynależność administracyjna

województwo: wielkopolskie

powiat: poznański

gmina: Mosina

6. Formy ochrony: ustalenia ochrony w miejscowym planie zagospodarowania przestrzennego albo w decyzji o ustaleniu lokalizacji inwestycji celu publicznego, decyzji o warunkach zabudowy, decyzji o zezwoleniu na realizację inwestycji drogowej, decyzji o ustaleniu lokalizacji linii kolejowej lub decyzji o zezwoleniu na realizację inwestycji w zakresie lotniska użytku publicznego.

7. Opracowanie karty: 31.08.2015 r.

GEZ	KARTA ADRESOWA GMINNEJ EWIDENCJI ZABYTKÓW	3. Miejscowość: MOSINA

99. Nazwa:	2. Czas powstania:
punkt osadniczy	Epoka kamienia
ślad osadniczy	Schyłkowy neolit
ślad osadniczy	Okres wczesno-rzymski
ślad osadniczy	Wczesne średniowiecze
punkt osadniczy	Późne średniowiecze
ślad osadniczy	Okres nowożytny

8. Fotografia z opisem wskazującym orientację albo mapa z zaznaczonym stanowiskiem archeologicznym

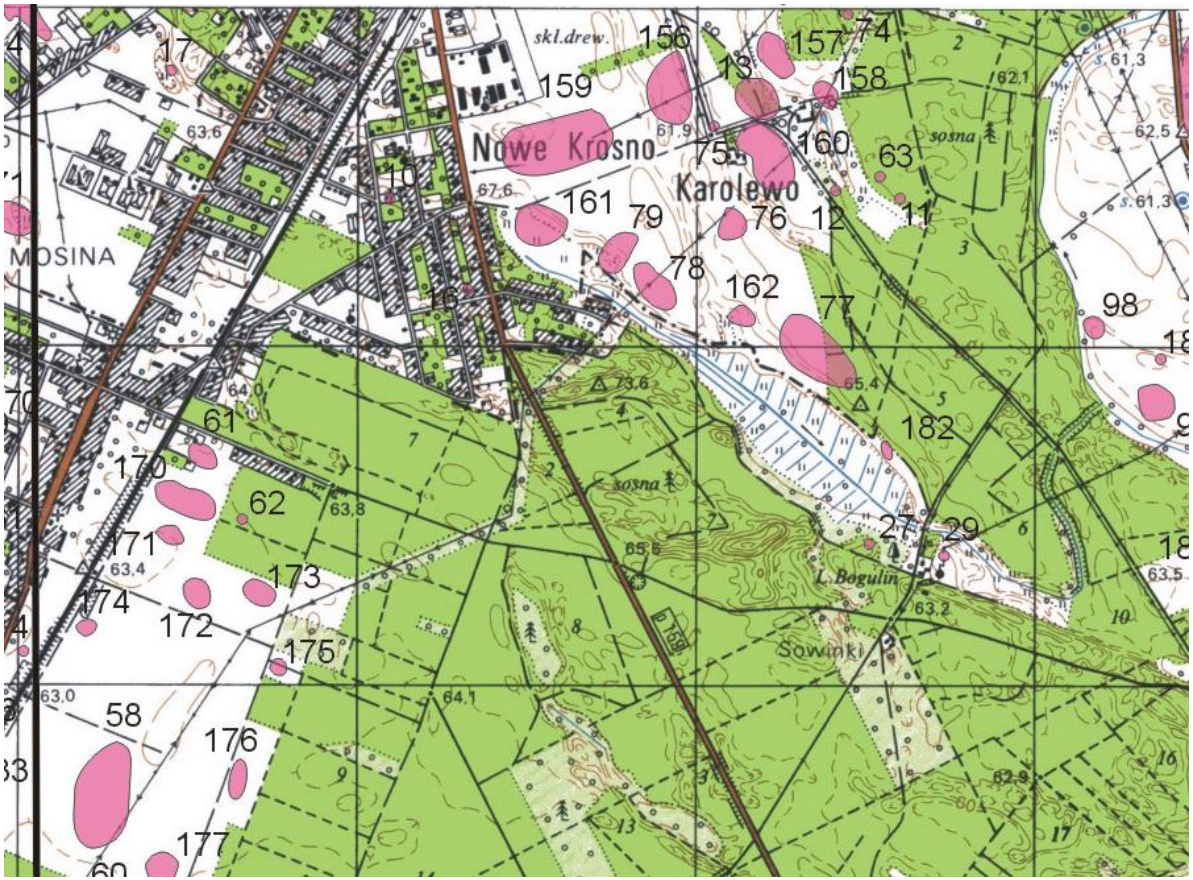

4. Adres:

AZP 56-27/77

stanowisko w miejscowości nr 50

5. Przynależność administracyjna

województwo: wielkopolskie

powiat: poznański

gmina: Mosina

6. Formy ochrony: ustalenia ochrony w miejscowym planie zagospodarowania przestrzennego albo w decyzji o ustaleniu lokalizacji inwestycji celu publicznego, decyzji o warunkach zabudowy, decyzji o zezwoleniu na realizację inwestycji drogowej, decyzji o ustaleniu lokalizacji linii kolejowej lub decyzji o zezwoleniu na realizację inwestycji w zakresie lotniska użytku publicznego.

7. Opracowanie karty: 31.08.2015 r.

GEZ	KARTA ADRESOWA GMINNEJ EWIDENCJI ZABYTKÓW	3. Miejscowość: MOSINA

100. Nazwa:	2. Czas powstania:
ślad osadniczy	Kultura pucharów lejkowatych
punkt osadniczy	Kultura przeworska
punkt osadniczy	Wczesne średniowiecze
osada	Okres nowożytny
ślad osadniczy	?

8. Fotografia z opisem wskazującym orientację albo mapa z zaznaczonym stanowiskiem archeologicznym

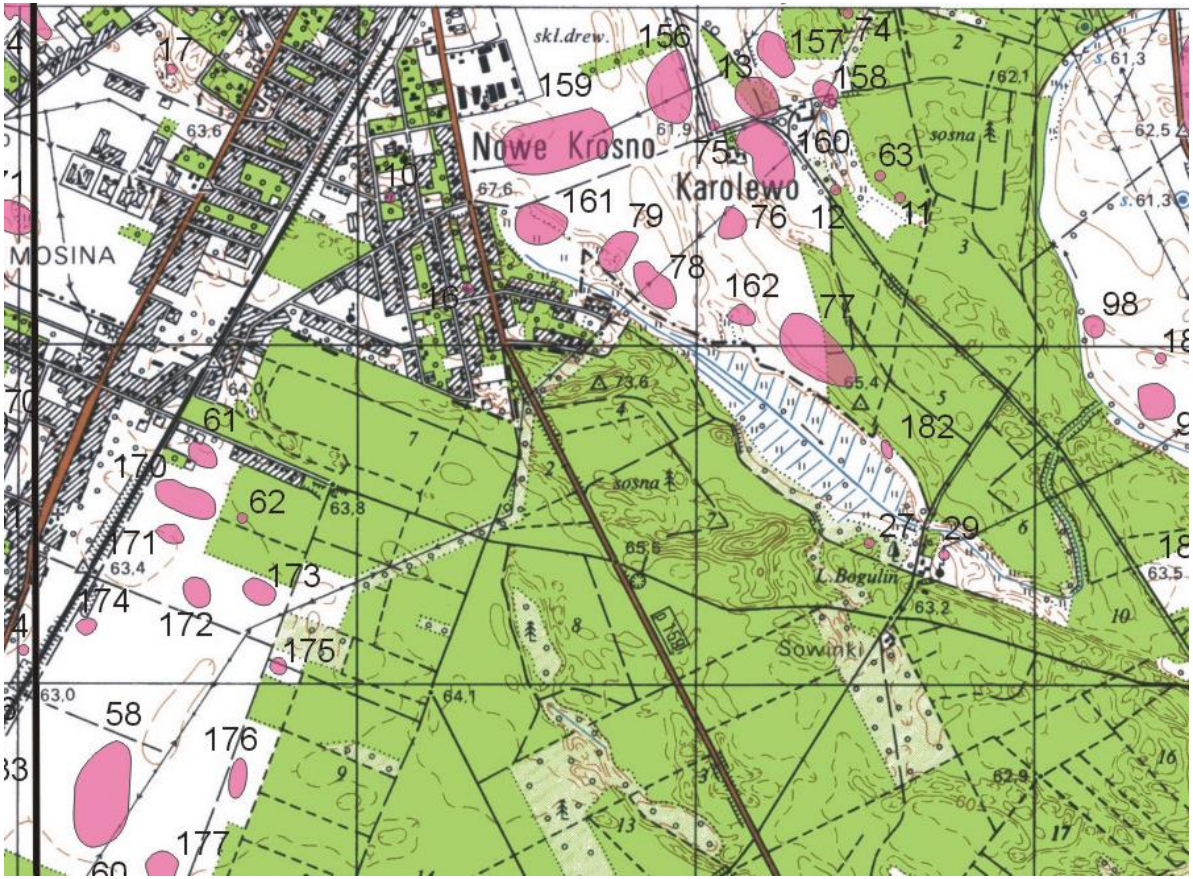

4. Adres:

AZP 56-27/78

stanowisko w miejscowości nr 51

5. Przynależność administracyjna

województwo: wielkopolskie

powiat: poznański

gmina: Mosina

6. Formy ochrony: ustalenia ochrony w miejscowym planie zagospodarowania przestrzennego albo w decyzji o ustaleniu lokalizacji inwestycji celu publicznego, decyzji o warunkach zabudowy, decyzji o zezwoleniu na realizację inwestycji drogowej, decyzji o ustaleniu lokalizacji linii kolejowej lub decyzji o zezwoleniu na realizację inwestycji w zakresie lotniska użytku publicznego.

7. Opracowanie karty: 31.08.2015 r.

GEZ	KARTA ADRESOWA GMINNEJ EWIDENCJI ZABYTKÓW	3. Miejscowość: MOSINA

101. Nazwa:	2. Czas powstania:
ślad osadniczy ślad osadniczy ślad osadniczy punkt osadniczy	Epoka kamienia Kultura łużycka Kultura przeworska Okres nowożytny

8. Fotografia z opisem wskazującym orientację albo mapa z zaznaczonym stanowiskiem archeologicznym

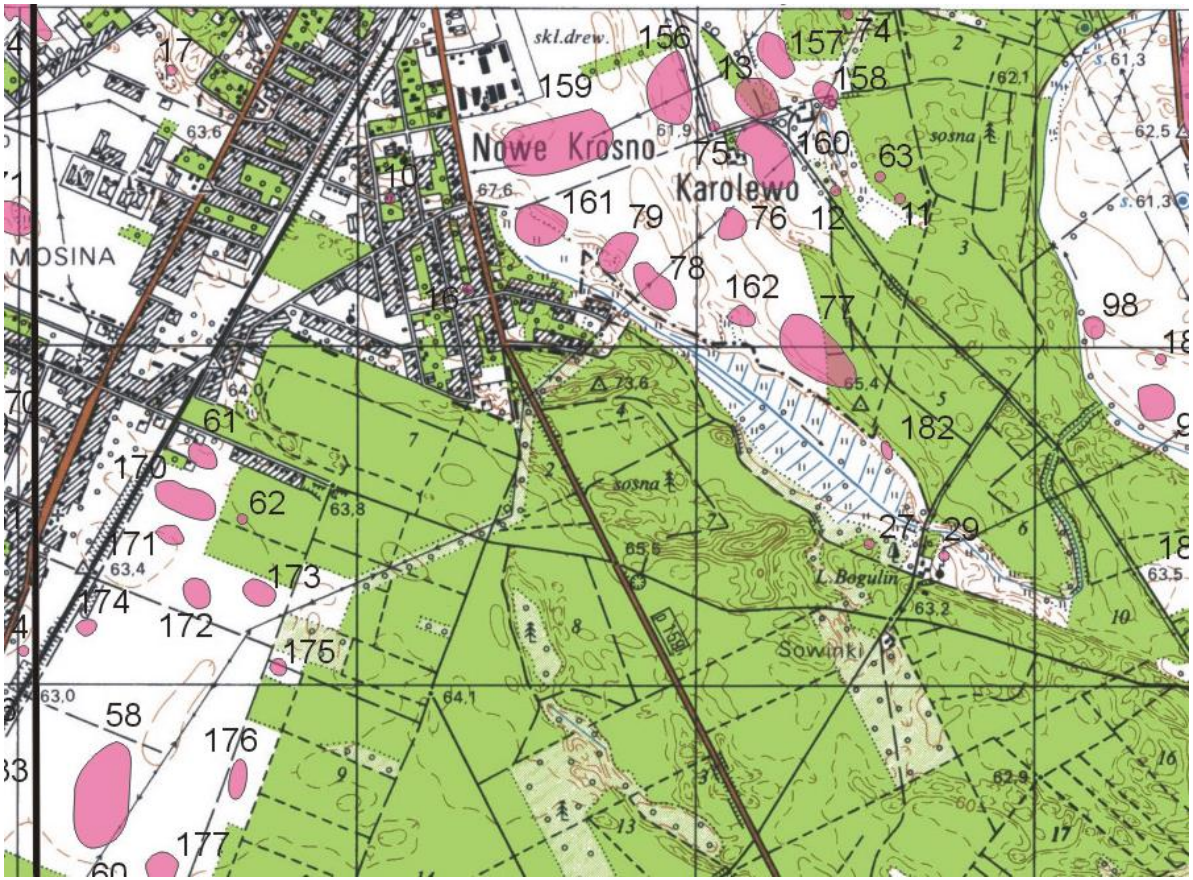

4. Adres:

AZP 56-27/79

stanowisko w miejscowości nr 52

5. Przynależność administracyjna

województwo: wielkopolskie

powiat: poznański

gmina: Mosina

6. Formy ochrony: ustalenia ochrony w miejscowym planie zagospodarowania przestrzennego albo w decyzji o ustaleniu lokalizacji inwestycji celu publicznego, decyzji o warunkach zabudowy, decyzji o zezwoleniu na realizację inwestycji drogowej, decyzji o ustaleniu lokalizacji linii kolejowej lub decyzji o zezwoleniu na realizację inwestycji w zakresie lotniska użytku publicznego.

7. Opracowanie karty: 31.08.2015 r.

GEZ	KARTA ADRESOWA GMINNEJ EWIDENCJI ZABYTKÓW	3. Miejscowość: MOSINA

102. Nazwa:	2. Czas powstania:
ślad osadniczy ślad osadniczy ślad osadniczy osada	Epoka kamienia Kultura łużycka Kultura przeworska Późne średniowiecze-okres nowożytny

8. Fotografia z opisem wskazującym orientację albo mapa z zaznaczonym stanowiskiem archeologicznym

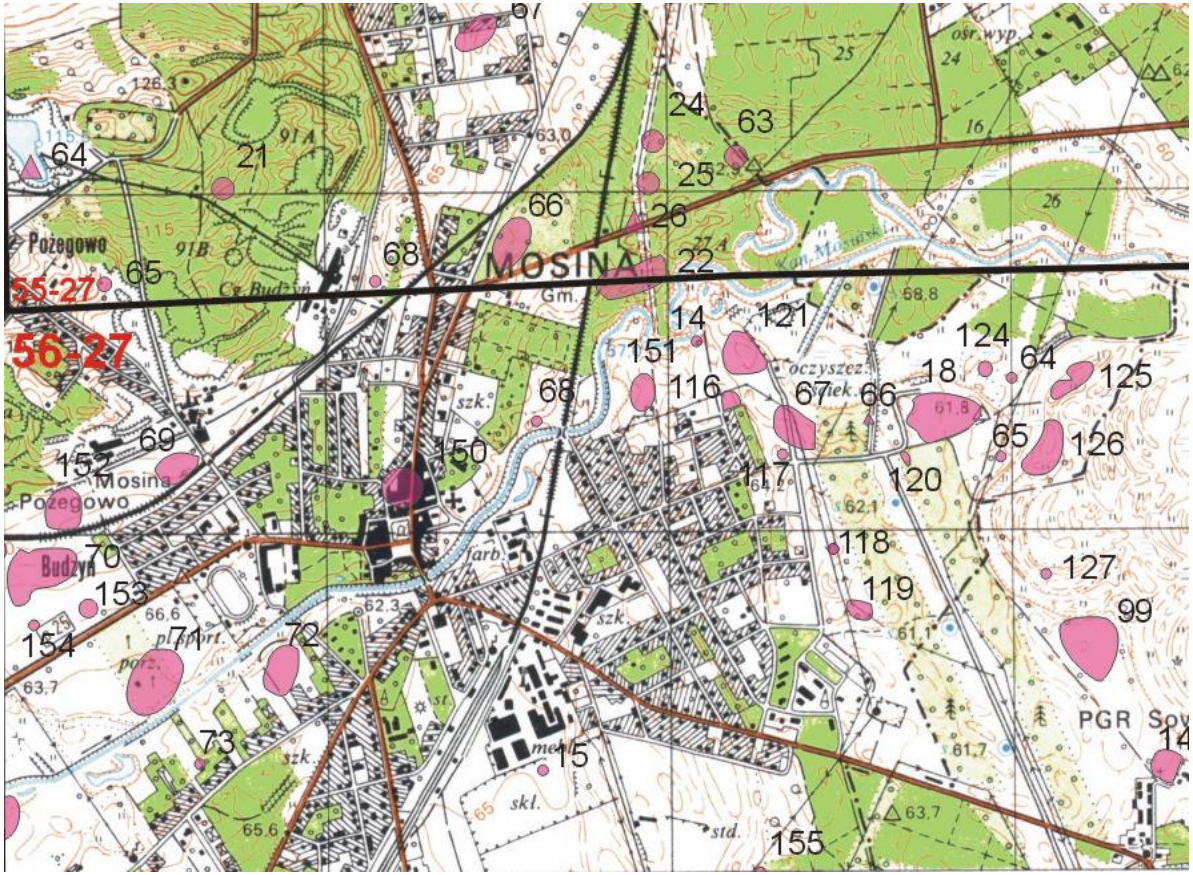

4. Adres:

AZP 56-27/116

stanowisko w miejscowości nr 63

5. Przynależność administracyjna

województwo: wielkopolskie

powiat: poznański

gmina: Mosina

6. Formy ochrony: ustalenia ochrony w miejscowym planie zagospodarowania przestrzennego albo w decyzji o ustaleniu lokalizacji inwestycji celu publicznego, decyzji o warunkach zabudowy, decyzji o zezwoleniu na realizację inwestycji drogowej, decyzji o ustaleniu lokalizacji linii kolejowej lub decyzji o zezwoleniu na realizację inwestycji w zakresie lotniska użytku publicznego.

7. Opracowanie karty: 31.08.2015 r.

GEZ	KARTA ADRESOWA GMINNEJ EWIDENCJI ZABYTKÓW	3. Miejscowość: MOSINA

103. Nazwa:	2. Czas powstania:
ślad osadniczy	Kultura przeworska

8. Fotografia z opisem wskazującym orientację albo mapa z zaznaczonym stanowiskiem archeologicznym

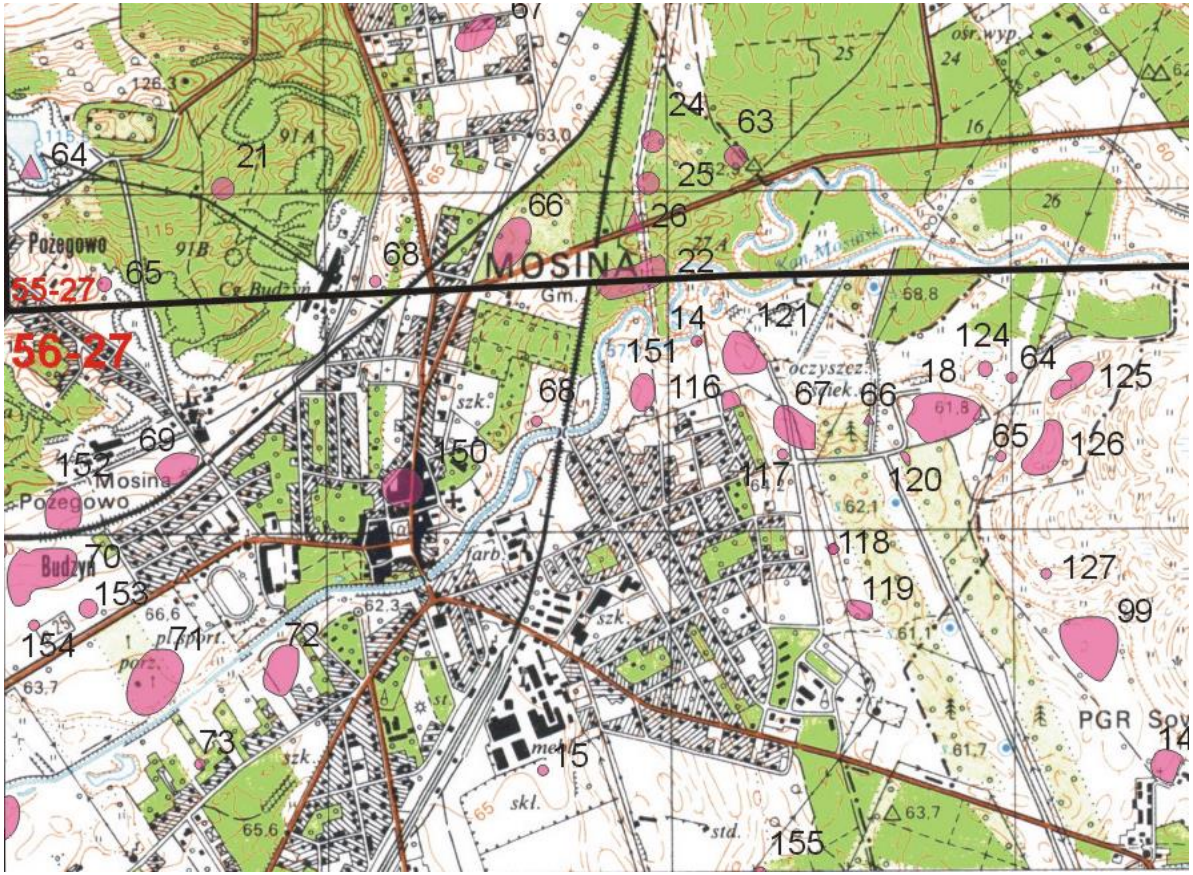

4. Adres:

AZP 56-27/117

stanowisko w miejscowości nr 64

5. Przynależność administracyjna

województwo: wielkopolskie

powiat: poznański

gmina: Mosina

6. Formy ochrony: ustalenia ochrony w miejscowym planie zagospodarowania przestrzennego albo w decyzji o ustaleniu lokalizacji inwestycji celu publicznego, decyzji o warunkach zabudowy, decyzji o zezwoleniu na realizację inwestycji drogowej, decyzji o ustaleniu lokalizacji linii kolejowej lub decyzji o zezwoleniu na realizację inwestycji w zakresie lotniska użytku publicznego.

7. Opracowanie karty: 31.08.2015 r.

GEZ	KARTA ADRESOWA GMINNEJ EWIDENCJI ZABYTKÓW	3. Miejscowość: MOSINA

104. Nazwa:
ślad osadniczy

2. Czas powstania:
Późne średniowiecze

8. Fotografia z opisem wskazującym orientację albo mapa z zaznaczonym stanowiskiem archeologicznym

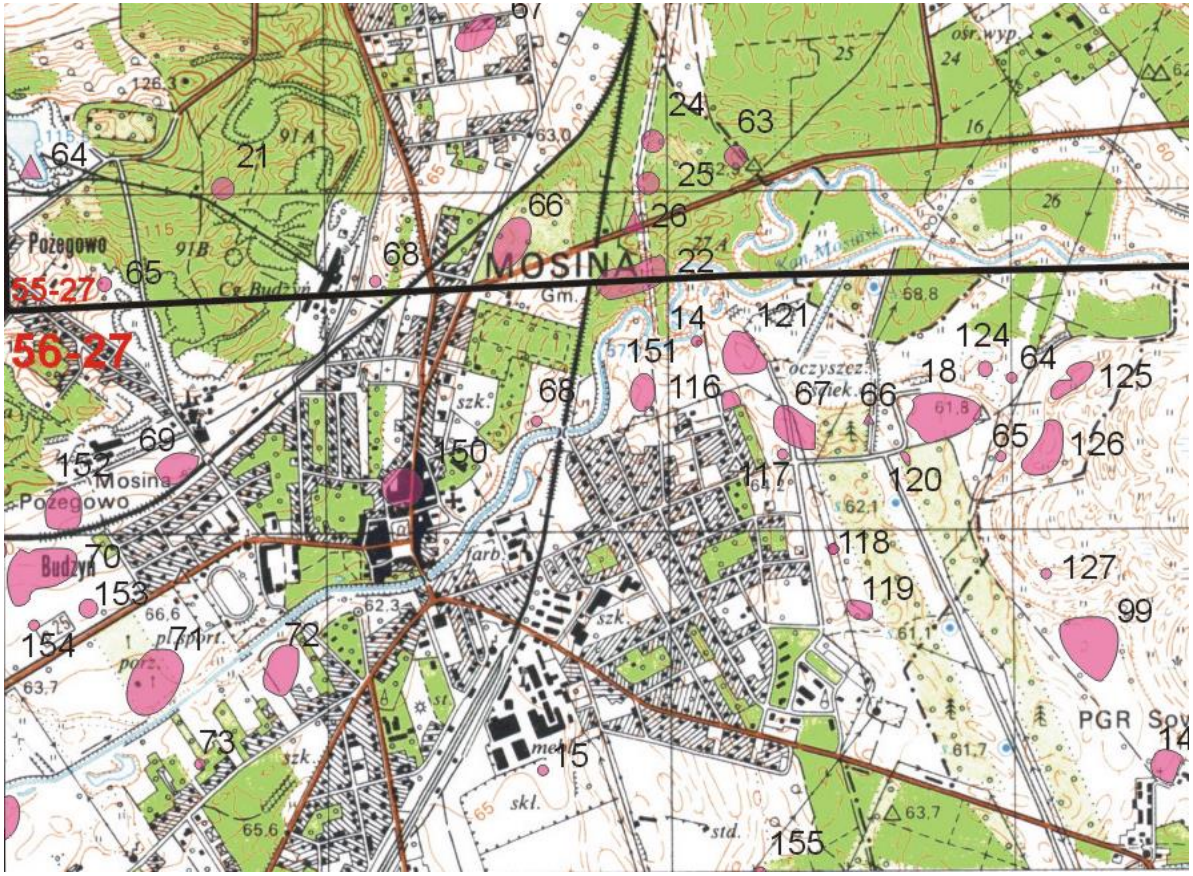

4. Adres:

AZP 56-27/118

stanowisko w miejscowości nr 65

5. Przynależność administracyjna

województwo: wielkopolskie

powiat: poznański

gmina: Mosina

6. Formy ochrony: ustalenia ochrony w miejscowym planie zagospodarowania przestrzennego albo w decyzji o ustaleniu lokalizacji inwestycji celu publicznego, decyzji o warunkach zabudowy, decyzji o zezwoleniu na realizację inwestycji drogowej, decyzji o ustaleniu lokalizacji linii kolejowej lub decyzji o zezwoleniu na realizację inwestycji w zakresie lotniska użytku publicznego.

7. Opracowanie karty: 31.08.2015 r.

GEZ	KARTA ADRESOWA GMINNEJ EWIDENCJI ZABYTKÓW	3. Miejscowość: MOSINA

105. Nazwa:
punkt osadniczy

2. Czas powstania:
Późne średniowiecze

8. Fotografia z opisem wskazującym orientację albo mapa z zaznaczonym stanowiskiem archeologicznym

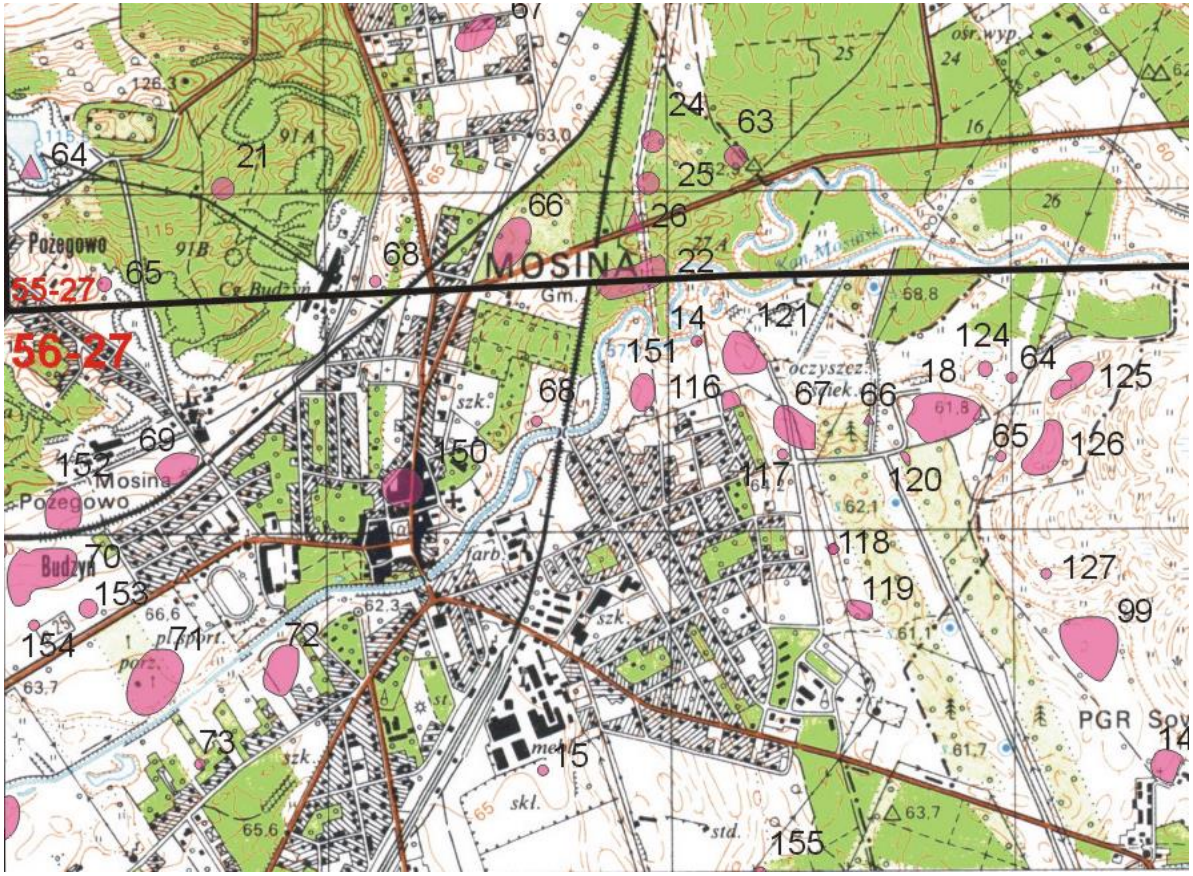

4. Adres:

AZP 56-27/119

stanowisko w miejscowości nr 66

5. Przynależność administracyjna

województwo: wielkopolskie

powiat: poznański

gmina: Mosina

6. Formy ochrony: ustalenia ochrony w miejscowym planie zagospodarowania przestrzennego albo w decyzji o ustaleniu lokalizacji inwestycji celu publicznego, decyzji o warunkach zabudowy, decyzji o zezwoleniu na realizację inwestycji drogowej, decyzji o ustaleniu lokalizacji linii kolejowej lub decyzji o zezwoleniu na realizację inwestycji w zakresie lotniska użytku publicznego.

7. Opracowanie karty: 31.08.2015 r.

GEZ	KARTA ADRESOWA GMINNEJ EWIDENCJI ZABYTKÓW	3. Miejscowość: MOSINA

106. Nazwa:
cmentarzysko
ślad osadniczy
punkt osadniczy

2. Czas powstania:
Kultura przeworska
Pradzieje
Późne średniowiecze

8. Fotografia z opisem wskazującym orientację albo mapa z zaznaczonym stanowiskiem archeologicznym

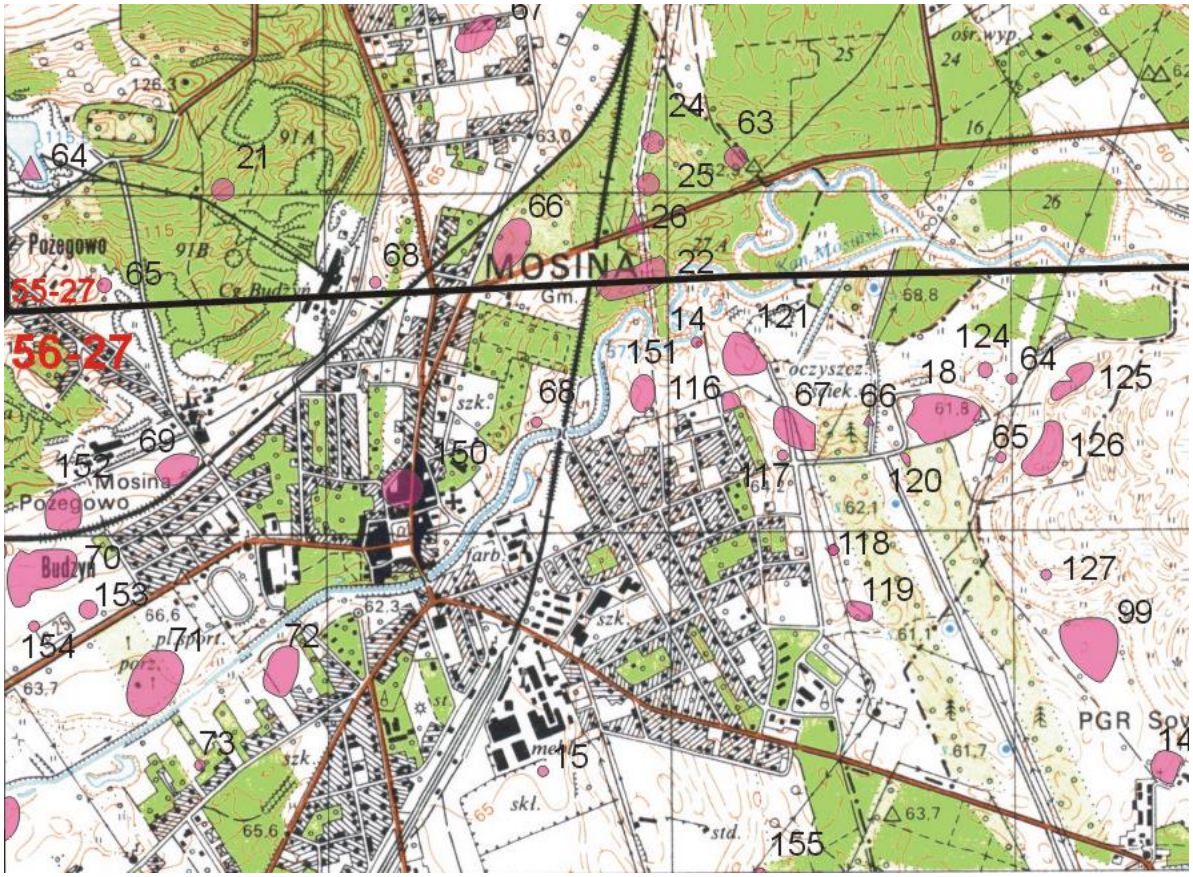

4. Adres:

AZP 56-27/120

stanowisko w miejscowości nr 67

5. Przynależność administracyjna

województwo: wielkopolskie

powiat: poznański

gmina: Mosina

6. Formy ochrony: ustalenia ochrony w miejscowym planie zagospodarowania przestrzennego albo w decyzji o ustaleniu lokalizacji inwestycji celu publicznego, decyzji o warunkach zabudowy, decyzji o zezwoleniu na realizację inwestycji drogowej, decyzji o ustaleniu lokalizacji linii kolejowej lub decyzji o zezwoleniu na realizację inwestycji w zakresie lotniska użytku publicznego.

7. Opracowanie karty: 31.08.2015 r.

GEZ	KARTA ADRESOWA GMINNEJ EWIDENCJI ZABYTKÓW	3. Miejscowość: MOSINA

107. Nazwa:	2. Czas powstania:
ślad osadniczy	Epoka kamienia
ślad osadniczy	Mezolit
ślad osadniczy	Kultura przeworska
ślad osadniczy	Wczesne średniowiecze
punkt osadniczy	Późne średniowiecze
punkt osadniczy	Okres nowożytny

8. Fotografia z opisem wskazującym orientację albo mapa z zaznaczonym stanowiskiem archeologicznym

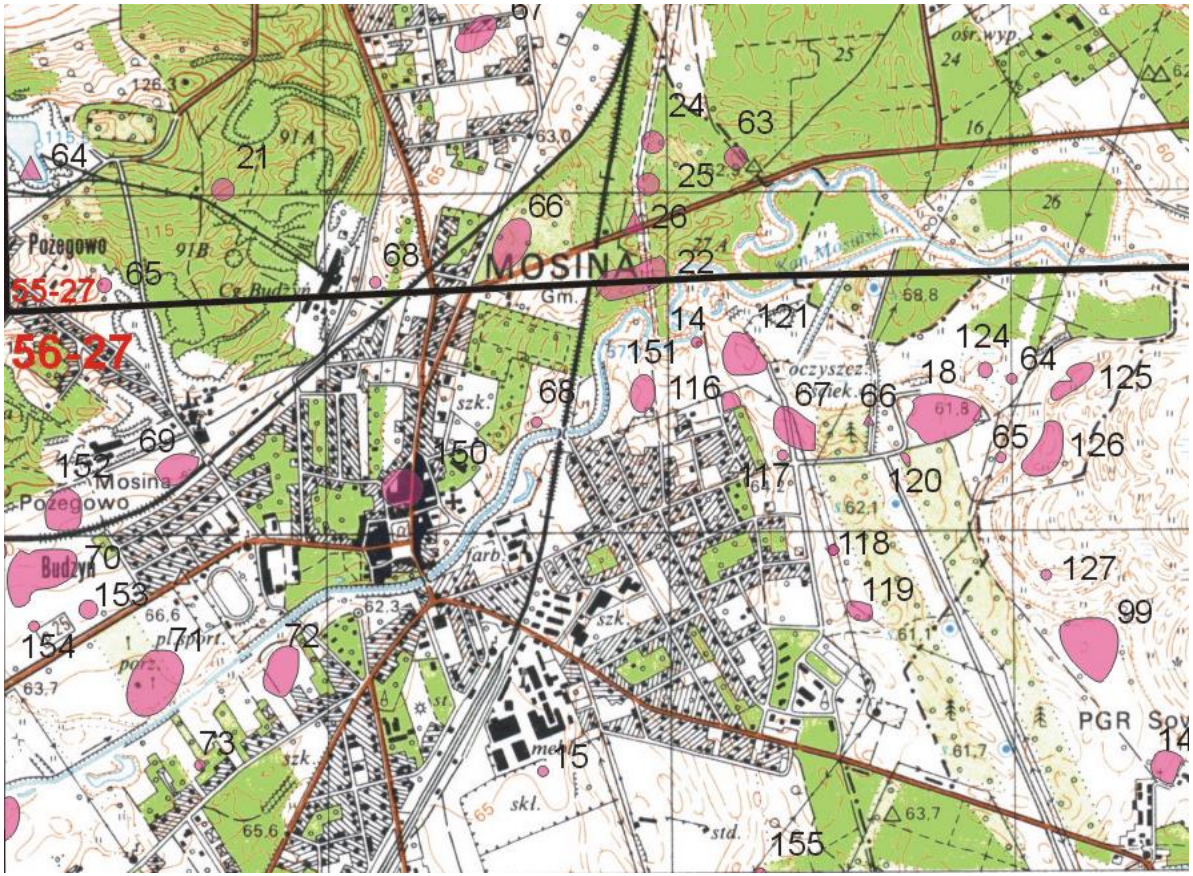

4. Adres:

AZP 56-27/121

stanowisko w miejscowości nr 68

5. Przynależność administracyjna

województwo: wielkopolskie

powiat: poznański

gmina: Mosina

6. Formy ochrony: ustalenia ochrony w miejscowym planie zagospodarowania przestrzennego albo w decyzji o ustaleniu lokalizacji inwestycji celu publicznego, decyzji o warunkach zabudowy, decyzji o zezwoleniu na realizację inwestycji drogowej, decyzji o ustaleniu lokalizacji linii kolejowej lub decyzji o zezwoleniu na realizację inwestycji w zakresie lotniska użytku publicznego.

7. Opracowanie karty: 31.08.2015 r.

GEZ	KARTA ADRESOWA GMINNEJ EWIDENCJI ZABYTKÓW	3. Miejscowość: MOSINA

108. Nazwa:	2. Czas powstania:
ślad osadniczy	Kultura pucharów lejkowatych
punkt osadniczy	Kultura przeworska
punkt osadniczy	Późne średniowiecze-okres nowożytny
punkt osadniczy	?

8. Fotografia z opisem wskazującym orientację albo mapa z zaznaczonym stanowiskiem archeologicznym

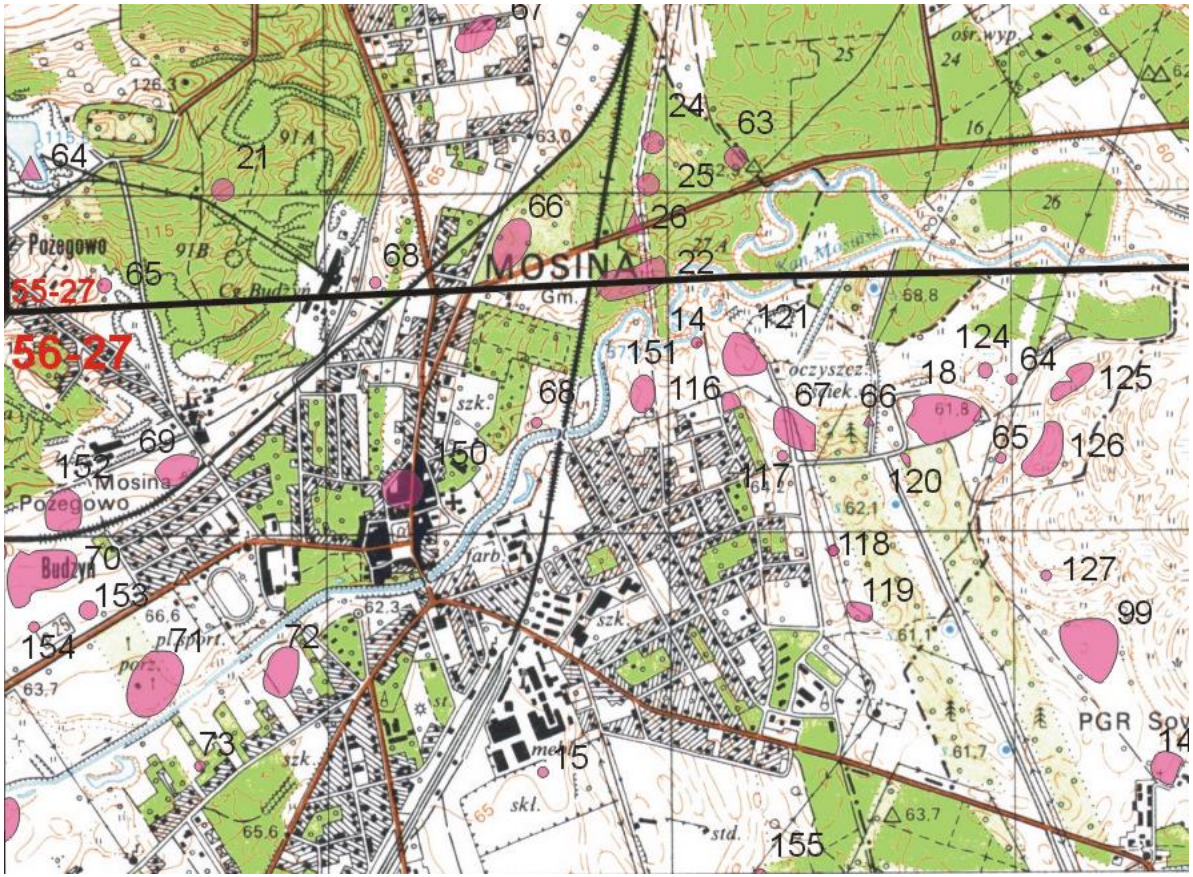

4. Adres:

AZP 56-27/124

stanowisko w miejscowości nr 69

5. Przynależność administracyjna

województwo: wielkopolskie

powiat: poznański

gmina: Mosina

6. Formy ochrony: ustalenia ochrony w miejscowym planie zagospodarowania przestrzennego albo w decyzji o ustaleniu lokalizacji inwestycji celu publicznego, decyzji o warunkach zabudowy, decyzji o zezwoleniu na realizację inwestycji drogowej, decyzji o ustaleniu lokalizacji linii kolejowej lub decyzji o zezwoleniu na realizację inwestycji w zakresie lotniska użytku publicznego.

7. Opracowanie karty: 31.08.2015 r.

GEZ	KARTA ADRESOWA GMINNEJ EWIDENCJI ZABYTKÓW	3. Miejscowość: MOSINA

109. Nazwa:
punkt osadniczy

2. Czas powstania:
Kultura łużycka

8. Fotografia z opisem wskazującym orientację albo mapa z zaznaczonym stanowiskiem archeologicznym

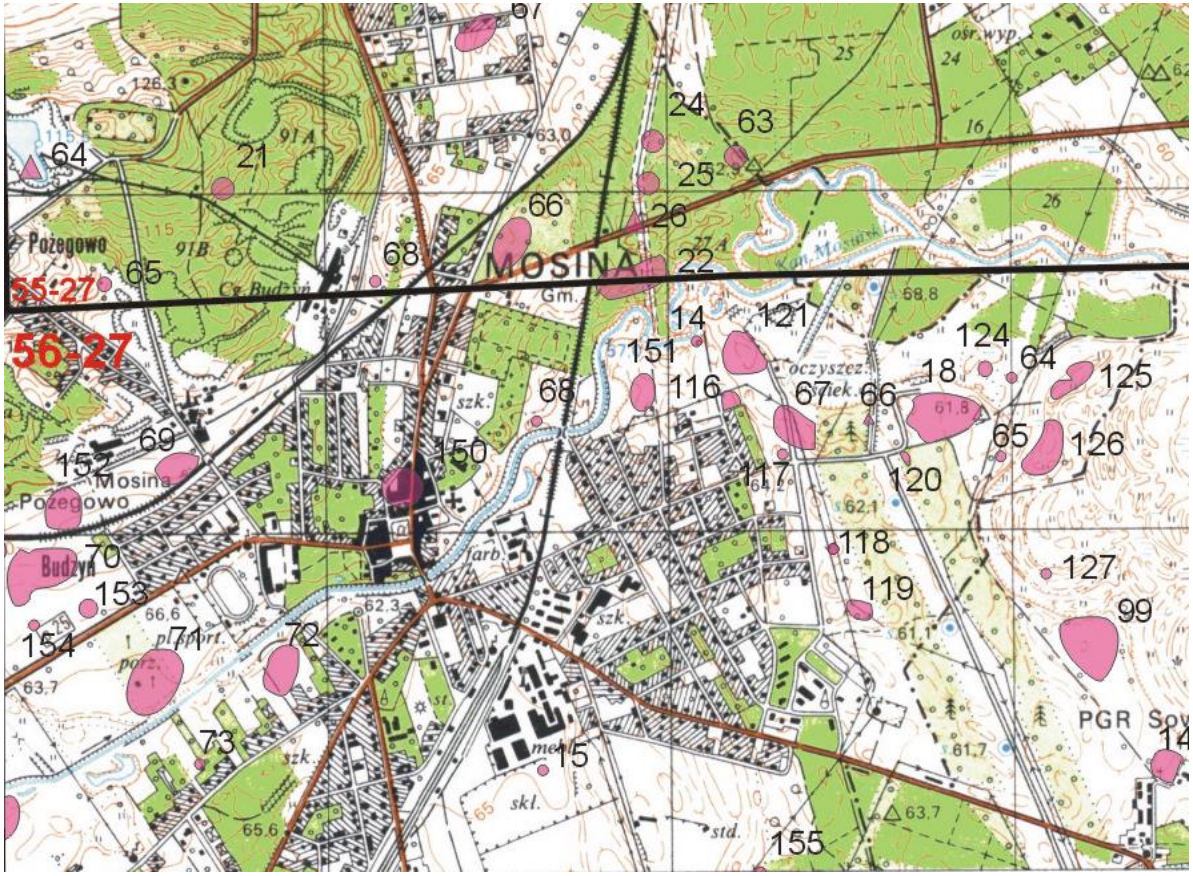

4. Adres:

AZP 56-27/125

stanowisko w miejscowości nr 70

5. Przynależność administracyjna

województwo: wielkopolskie

powiat: poznański

gmina: Mosina

6. Formy ochrony: ustalenia ochrony w miejscowym planie zagospodarowania przestrzennego albo w decyzji o ustaleniu lokalizacji inwestycji celu publicznego, decyzji o warunkach zabudowy, decyzji o zezwoleniu na realizację inwestycji drogowej, decyzji o ustaleniu lokalizacji linii kolejowej lub decyzji o zezwoleniu na realizację inwestycji w zakresie lotniska użytku publicznego.

7. Opracowanie karty: 31.08.2015 r.

GEZ	KARTA ADRESOWA GMINNEJ EWIDENCJI ZABYTKÓW	3. Miejscowość: MOSINA

110. Nazwa:
ślad osadniczy
ślad osadniczy

2. Czas powstania:
Epoka brązu
Kultura przeworska

8. Fotografia z opisem wskazującym orientację albo mapa z zaznaczonym stanowiskiem archeologicznym

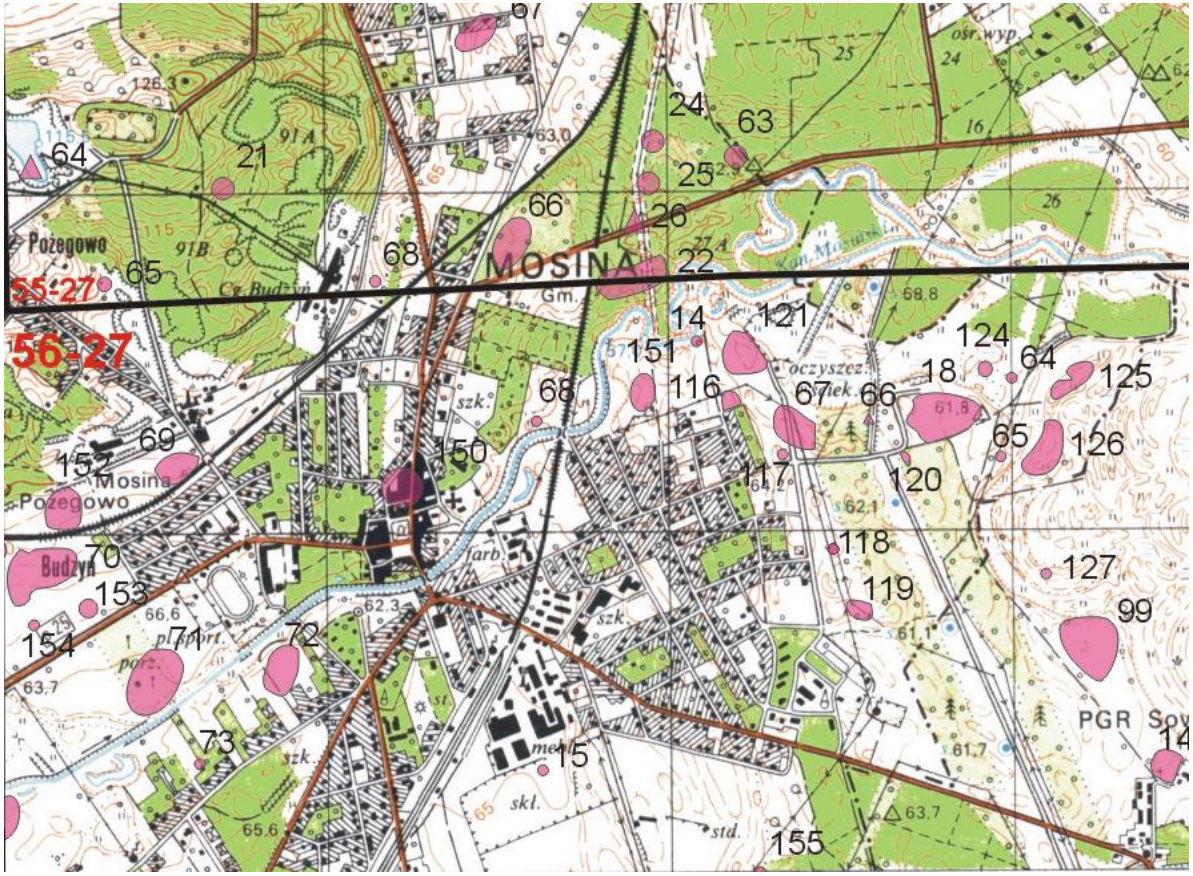

4. Adres:

AZP 56-27/126

stanowisko w miejscowości nr 71

5. Przynależność administracyjna

województwo: wielkopolskie

powiat: poznański

gmina: Mosina

6. Formy ochrony: ustalenia ochrony w miejscowym planie zagospodarowania przestrzennego albo w decyzji o ustaleniu lokalizacji inwestycji celu publicznego, decyzji o warunkach zabudowy, decyzji o zezwoleniu na realizację inwestycji drogowej, decyzji o ustaleniu lokalizacji linii kolejowej lub decyzji o zezwoleniu na realizację inwestycji w zakresie lotniska użytku publicznego.

7. Opracowanie karty: 31.08.2015 r.

GEZ	KARTA ADRESOWA GMINNEJ EWIDENCJI ZABYTKÓW	3. Miejscowość: MOSINA

111. Nazwa:	2. Czas powstania:
zabudowa miejska zabudowa miejska	Późne średniowiecze XV-XVI wiek Okres nowożytny XVIII-początek XX wieku

8. Fotografia z opisem wskazującym orientację albo mapa z zaznaczonym stanowiskiem archeologicznym

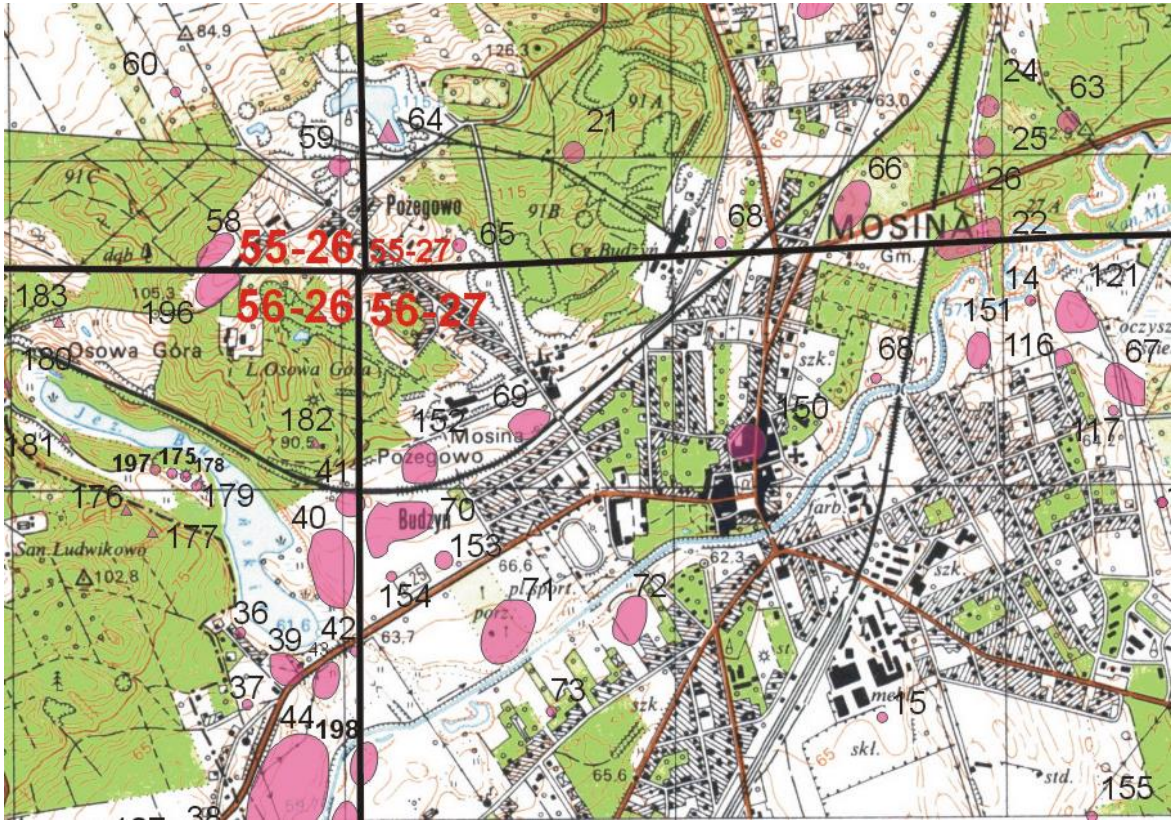

4. Adres:

AZP 56-27/150

stanowisko w miejscowości nr 72

5. Przynależność administracyjna

województwo: wielkopolskie

powiat: poznański

gmina: Mosina

6. Formy ochrony: ustalenia ochrony w miejscowym planie zagospodarowania przestrzennego albo w decyzji o ustaleniu lokalizacji inwestycji celu publicznego, decyzji o warunkach zabudowy, decyzji o zezwoleniu na realizację inwestycji drogowej, decyzji o ustaleniu lokalizacji linii kolejowej lub decyzji o zezwoleniu na realizację inwestycji w zakresie lotniska użytku publicznego.

7. Opracowanie karty: 31.08.2015 r.

GEZ	KARTA ADRESOWA GMINNEJ EWIDENCJI ZABYTKÓW	3. Miejscowość: MOSINA

112. Nazwa:
ślad osadniczy
ślad osadniczy
punkt osadniczy

2. Czas powstania:
Kultura pucharów lejkowatych
Późne średniowiecze
Okres nowożytny

8. Fotografia z opisem wskazującym orientację albo mapa z zaznaczonym stanowiskiem archeologicznym

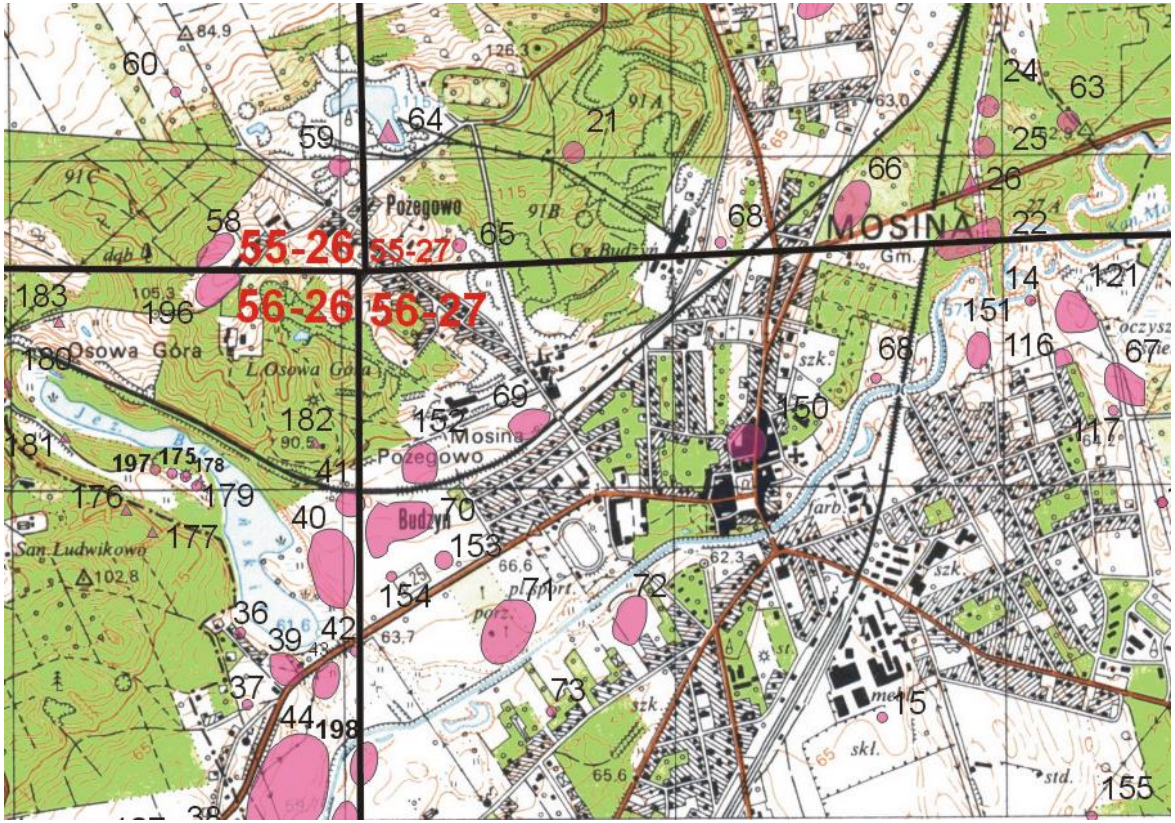

4. Adres:

AZP 56-27/151

stanowisko w miejscowości nr 78

5. Przynależność administracyjna

województwo: wielkopolskie

powiat: poznański

gmina: Mosina

6. Formy ochrony: ustalenia ochrony w miejscowym planie zagospodarowania przestrzennego albo w decyzji o ustaleniu lokalizacji inwestycji celu publicznego, decyzji o warunkach zabudowy, decyzji o zezwoleniu na realizację inwestycji drogowej, decyzji o ustaleniu lokalizacji linii kolejowej lub decyzji o zezwoleniu na realizację inwestycji w zakresie lotniska użytku publicznego.

7. Opracowanie karty: 31.08.2015 r.

GEZ	KARTA ADRESOWA GMINNEJ EWIDENCJI ZABYTKÓW	3. Miejscowość: MOSINA

113. Nazwa:
ślad osadniczy
osada

2. Czas powstania:
Kultura łużycka ?
Okres nowożytny

8. Fotografia z opisem wskazującym orientację albo mapa z zaznaczonym stanowiskiem archeologicznym

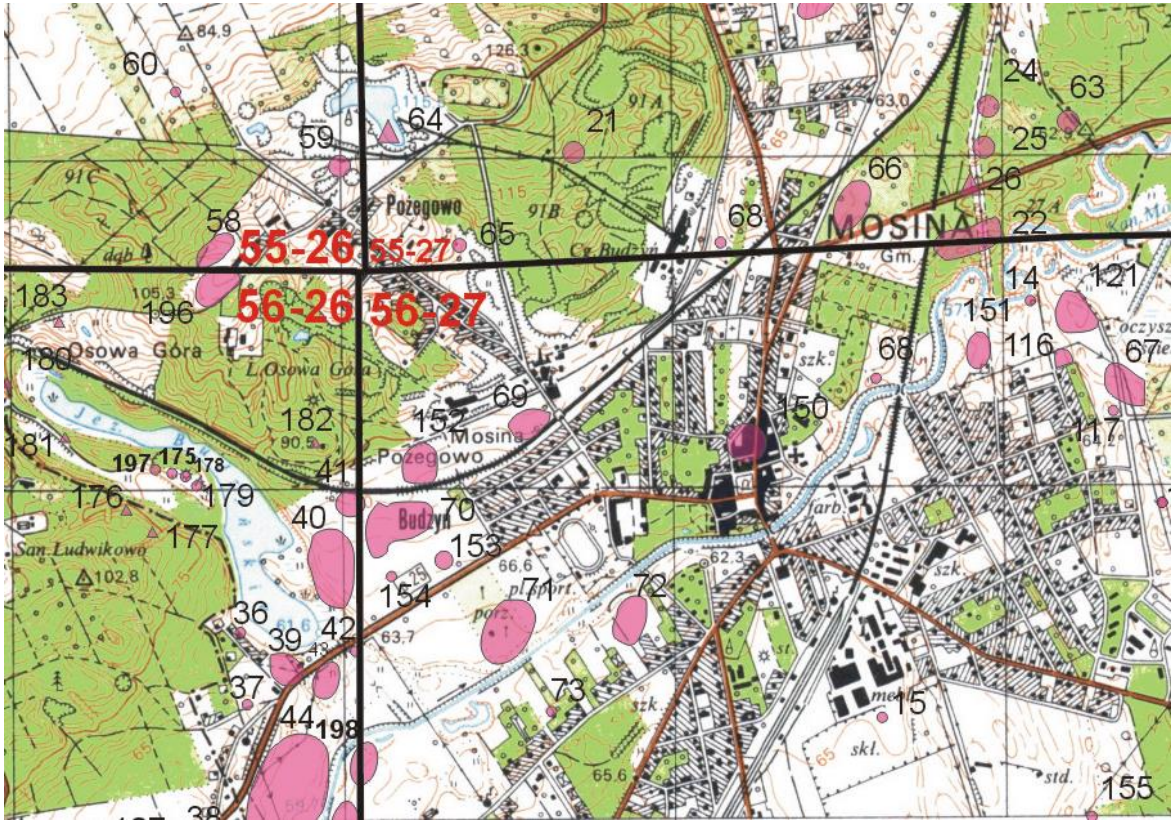

4. Adres:

AZP 56-27/152

stanowisko w miejscowości nr 79

5. Przynależność administracyjna

województwo: wielkopolskie

powiat: poznański

gmina: Mosina

6. Formy ochrony: ustalenia ochrony w miejscowym planie zagospodarowania przestrzennego albo w decyzji o ustaleniu lokalizacji inwestycji celu publicznego, decyzji o warunkach zabudowy, decyzji o zezwoleniu na realizację inwestycji drogowej, decyzji o ustaleniu lokalizacji linii kolejowej lub decyzji o zezwoleniu na realizację inwestycji w zakresie lotniska użytku publicznego.

7. Opracowanie karty: 31.08.2015 r.

GEZ	KARTA ADRESOWA GMINNEJ EWIDENCJI ZABYTKÓW	3. Miejscowość: MOSINA

114. Nazwa:	2. Czas powstania:
punkt osadniczy	Okres nowożytny

8. Fotografia z opisem wskazującym orientację albo mapa z zaznaczonym stanowiskiem archeologicznym

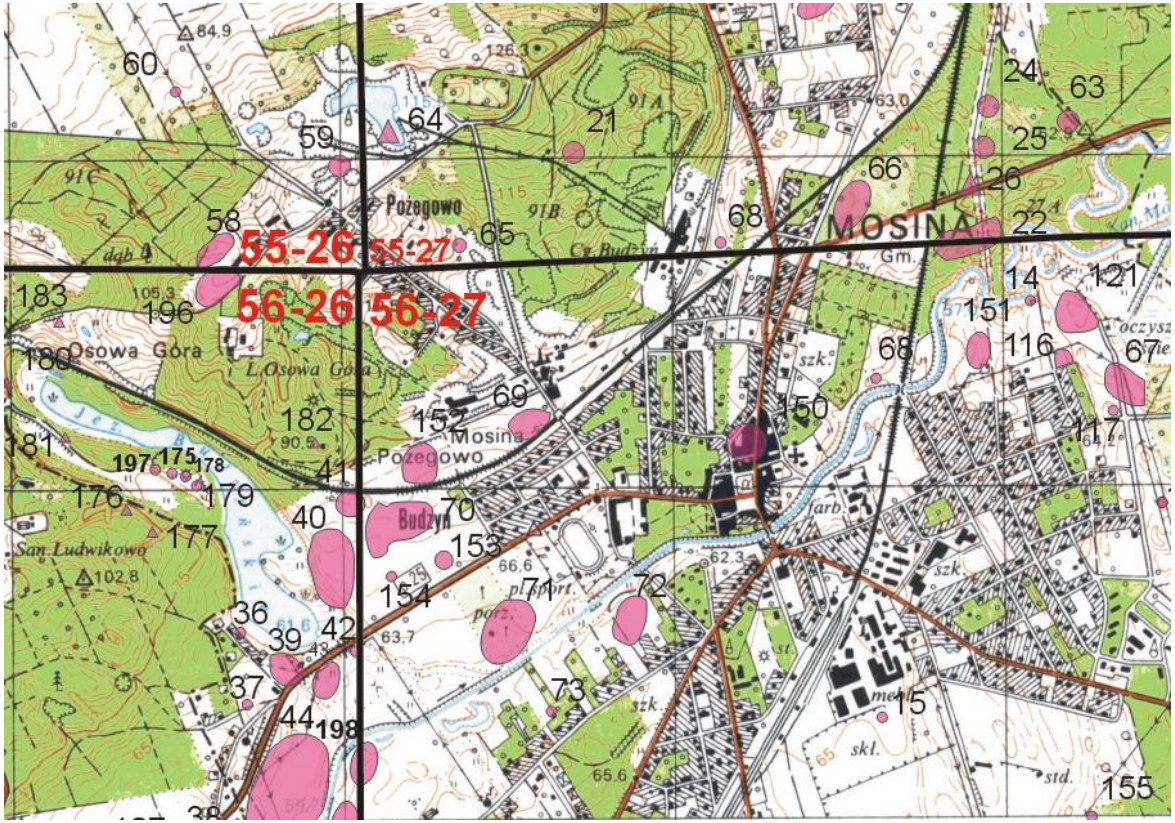

4. Adres:

AZP 56-27/153

stanowisko w miejscowości nr 80

5. Przynależność administracyjna

województwo: wielkopolskie

powiat: poznański

gmina: Mosina

6. Formy ochrony: ustalenia ochrony w miejscowym planie zagospodarowania przestrzennego albo w decyzji o ustaleniu lokalizacji inwestycji celu publicznego, decyzji o warunkach zabudowy, decyzji o zezwoleniu na realizację inwestycji drogowej, decyzji o ustaleniu lokalizacji linii kolejowej lub decyzji o zezwoleniu na realizację inwestycji w zakresie lotniska użytku publicznego.

7. Opracowanie karty: 31.08.2015 r.

GEZ	KARTA ADRESOWA GMINNEJ EWIDENCJI ZABYTKÓW	3. Miejscowość: MOSINA

115. Nazwa:
ślad osadniczy
ślad osadniczy

2. Czas powstania:
Wczesne średniowiecze
Okres nowożytny

8. Fotografia z opisem wskazującym orientację albo mapa z zaznaczonym stanowiskiem archeologicznym

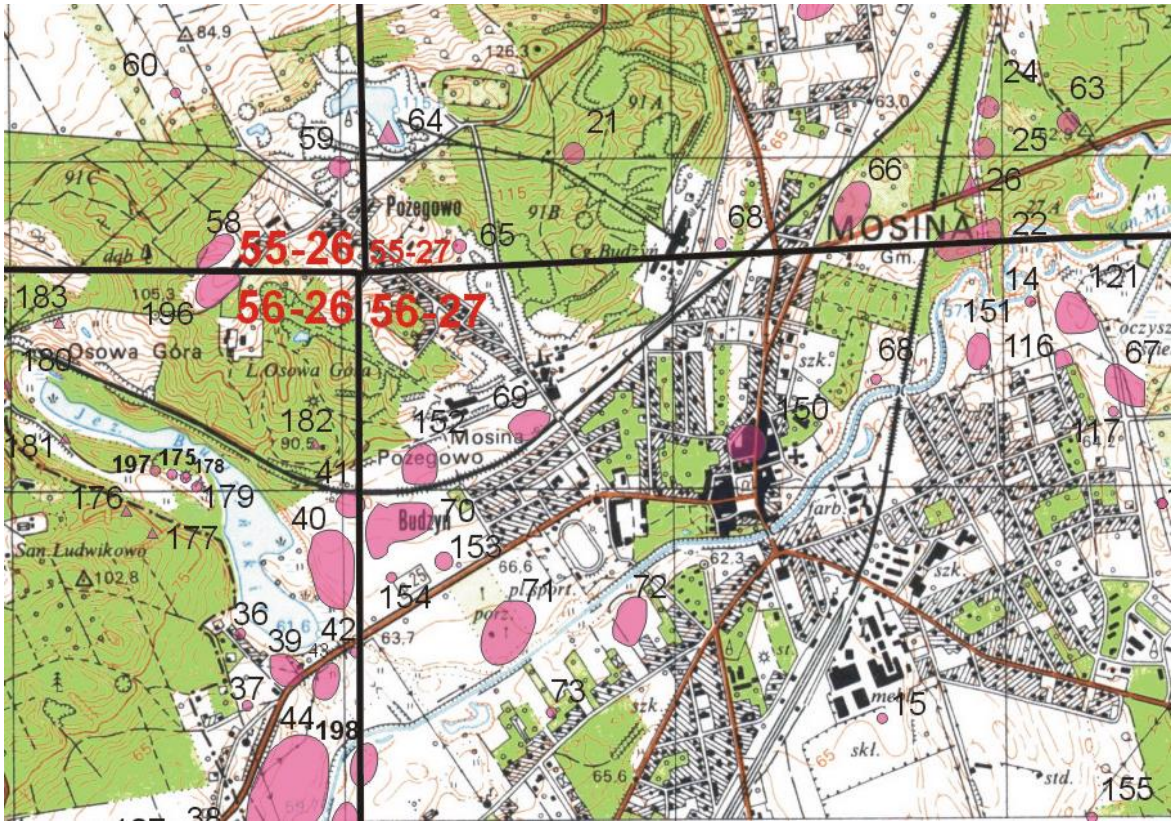

4. Adres:

AZP 56-27/154

stanowisko w miejscowości nr 81

5. Przynależność administracyjna

województwo: wielkopolskie

powiat: poznański

gmina: Mosina

6. Formy ochrony: ustalenia ochrony w miejscowym planie zagospodarowania przestrzennego albo w decyzji o ustaleniu lokalizacji inwestycji celu publicznego, decyzji o warunkach zabudowy, decyzji o zezwoleniu na realizację inwestycji drogowej, decyzji o ustaleniu lokalizacji linii kolejowej lub decyzji o zezwoleniu na realizację inwestycji w zakresie lotniska użytku publicznego.

7. Opracowanie karty: 31.08.2015 r.

GEZ	KARTA ADRESOWA GMINNEJ EWIDENCJI ZABYTKÓW	3. Miejscowość: MOSINA

116. Nazwa:	2. Czas powstania:
punkt osadniczy	Okres nowożytny

8. Fotografia z opisem wskazującym orientację albo mapa z zaznaczonym stanowiskiem archeologicznym

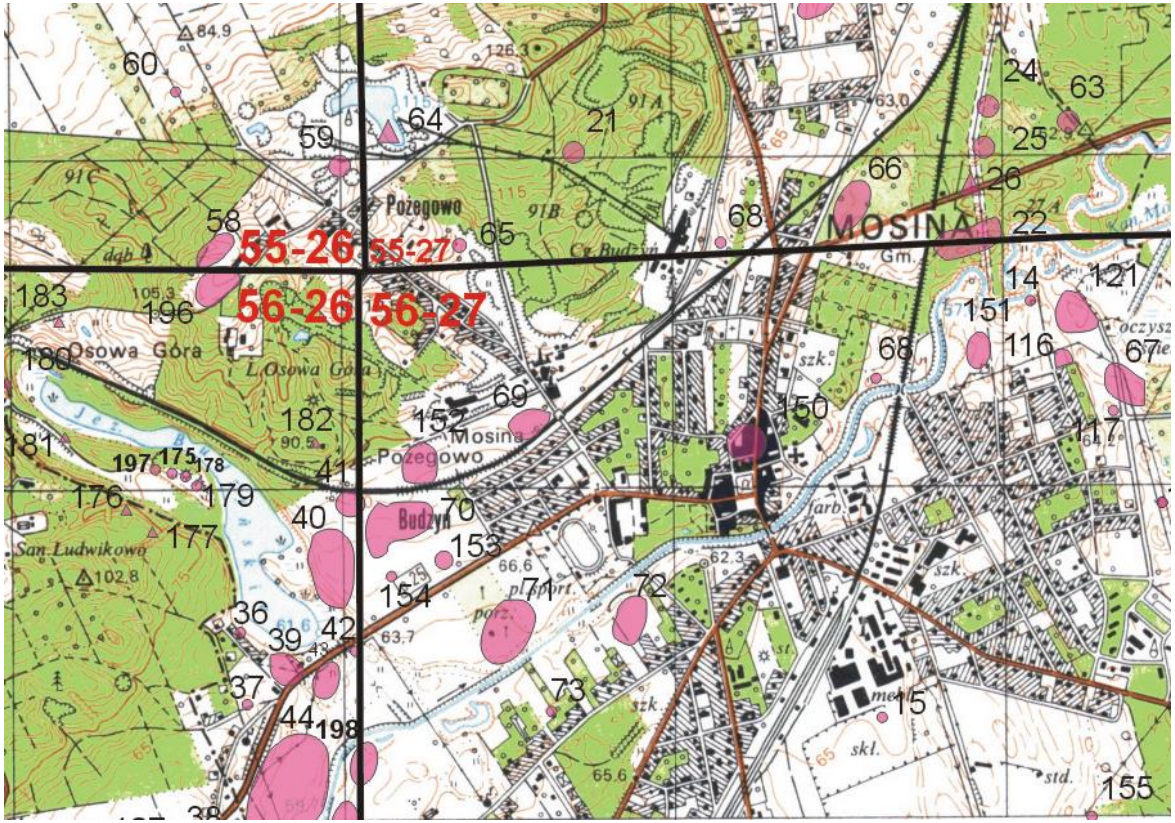

4. Adres:

AZP 56-27/155

stanowisko w miejscowości nr 82

5. Przynależność administracyjna

województwo: wielkopolskie

powiat: poznański

gmina: Mosina

6. Formy ochrony: ustalenia ochrony w miejscowym planie zagospodarowania przestrzennego albo w decyzji o ustaleniu lokalizacji inwestycji celu publicznego, decyzji o warunkach zabudowy, decyzji o zezwoleniu na realizację inwestycji drogowej, decyzji o ustaleniu lokalizacji linii kolejowej lub decyzji o zezwoleniu na realizację inwestycji w zakresie lotniska użytku publicznego.

7. Opracowanie karty: 31.08.2015 r.

GEZ	KARTA ADRESOWA GMINNEJ EWIDENCJI ZABYTKÓW	3. Miejscowość: MOSINA

117. Nazwa:
ślad osadniczy
ślad osadniczy
osada

2. Czas powstania:
Pradzieje
Późne średniowiecze
Okres nowożytny

8. Fotografia z opisem wskazującym orientację albo mapa z zaznaczonym stanowiskiem archeologicznym

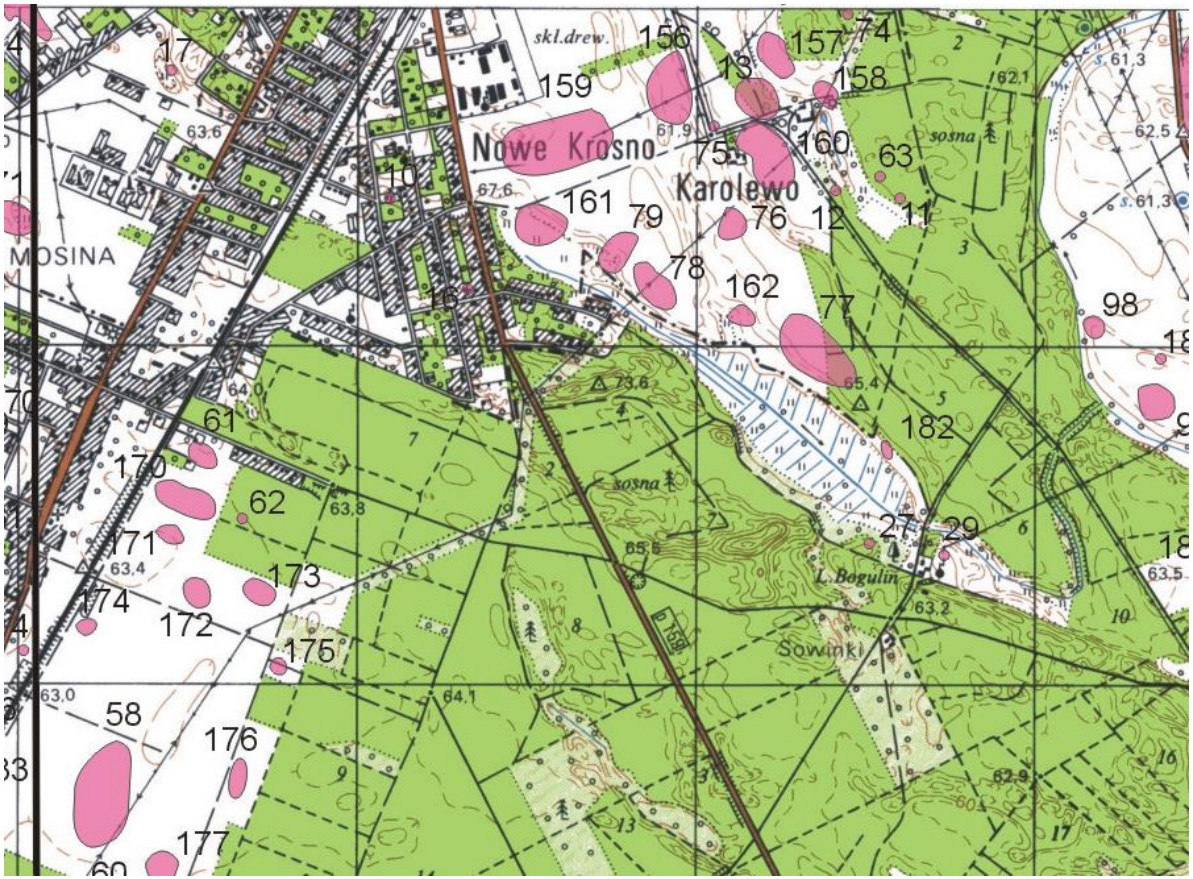

4. Adres:

AZP 56-27/156

stanowisko w miejscowości nr 83

5. Przynależność administracyjna

województwo: wielkopolskie

powiat: poznański

gmina: Mosina

6. Formy ochrony: ustalenia ochrony w miejscowym planie zagospodarowania przestrzennego albo w decyzji o ustaleniu lokalizacji inwestycji celu publicznego, decyzji o warunkach zabudowy, decyzji o zezwoleniu na realizację inwestycji drogowej, decyzji o ustaleniu lokalizacji linii kolejowej lub decyzji o zezwoleniu na realizację inwestycji w zakresie lotniska użytku publicznego.

7. Opracowanie karty: 31.08.2015 r.

GEZ	KARTA ADRESOWA GMINNEJ EWIDENCJI ZABYTKÓW	3. Miejscowość: MOSINA

118. Nazwa:	2. Czas powstania:
osada	Okres nowożytny

8. Fotografia z opisem wskazującym orientację albo mapa z zaznaczonym stanowiskiem archeologicznym

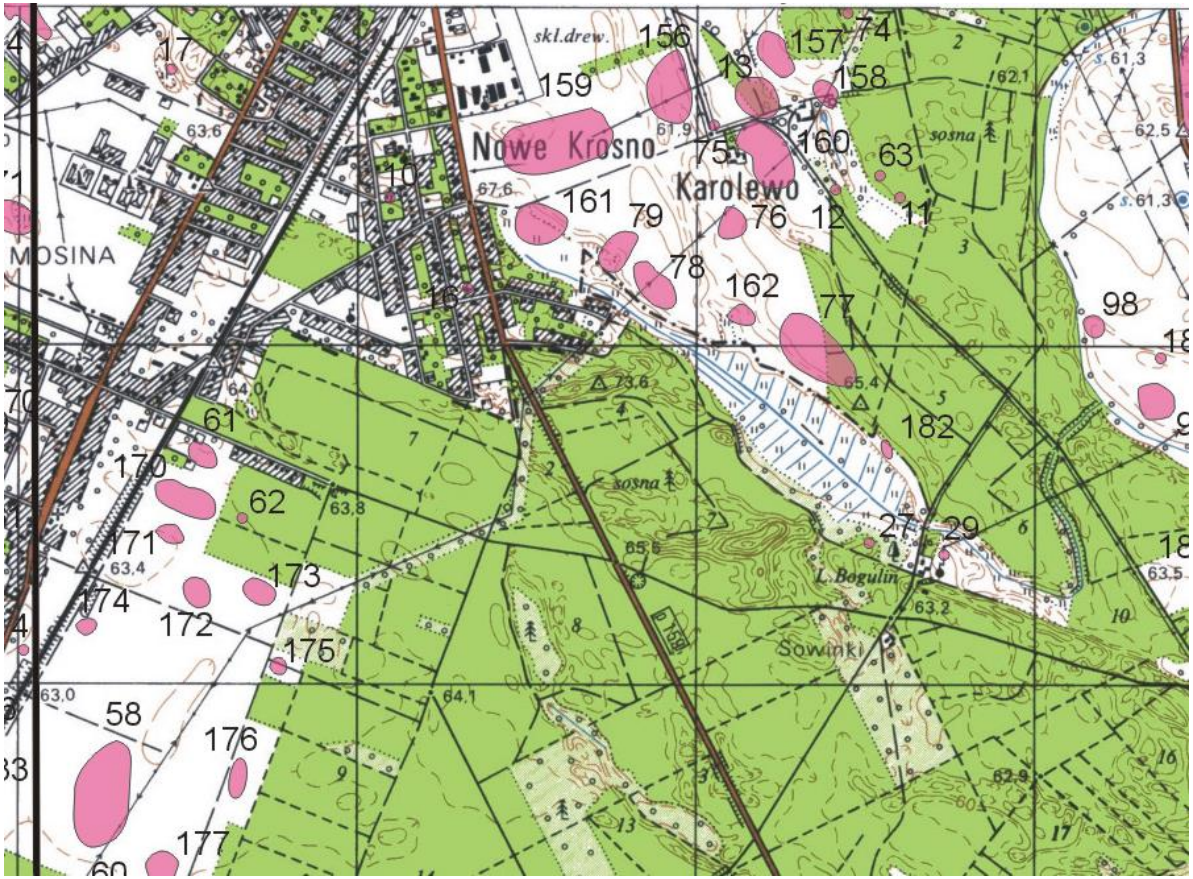

4. Adres:

AZP 56-27/157

stanowisko w miejscowości nr 84

5. Przynależność administracyjna

województwo: wielkopolskie

powiat: poznański

gmina: Mosina

6. Formy ochrony: ustalenia ochrony w miejscowym planie zagospodarowania przestrzennego albo w decyzji o ustaleniu lokalizacji inwestycji celu publicznego, decyzji o warunkach zabudowy, decyzji o zezwoleniu na realizację inwestycji drogowej, decyzji o ustaleniu lokalizacji linii kolejowej lub decyzji o zezwoleniu na realizację inwestycji w zakresie lotniska użytku publicznego.

7. Opracowanie karty: 31.08.2015 r.

GEZ	KARTA ADRESOWA GMINNEJ EWIDENCJI ZABYTKÓW	3. Miejscowość: MOSINA

119. Nazwa:
ślad osadniczy
punkt osadniczy

2. Czas powstania:
Późne średniowiecze
Okres nowożytny

8. Fotografia z opisem wskazującym orientację albo mapa z zaznaczonym stanowiskiem archeologicznym

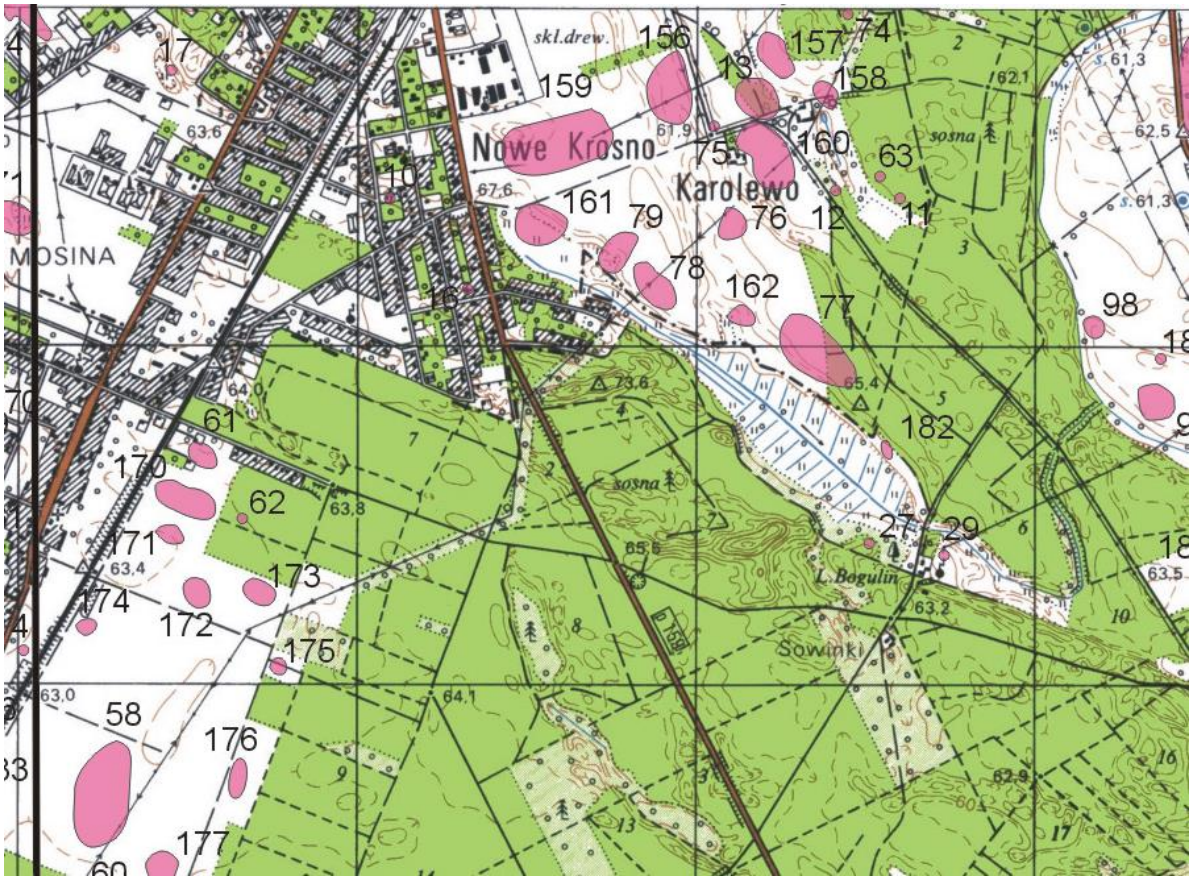

4. Adres:

AZP 56-27/158

stanowisko w miejscowości nr 85

5. Przynależność administracyjna

województwo: wielkopolskie

powiat: poznański

gmina: Mosina

6. Formy ochrony: ustalenia ochrony w miejscowym planie zagospodarowania przestrzennego albo w decyzji o ustaleniu lokalizacji inwestycji celu publicznego, decyzji o warunkach zabudowy, decyzji o zezwoleniu na realizację inwestycji drogowej, decyzji o ustaleniu lokalizacji linii kolejowej lub decyzji o zezwoleniu na realizację inwestycji w zakresie lotniska użytku publicznego.

7. Opracowanie karty: 31.08.2015 r.

GEZ	KARTA ADRESOWA GMINNEJ EWIDENCJI ZABYTKÓW	3. Miejscowość: MOSINA

120. Nazwa:
punkt osadniczy
osada

2. Czas powstania:
Późne średniowiecze
Okres nowożytny

8. Fotografia z opisem wskazującym orientację albo mapa z zaznaczonym stanowiskiem archeologicznym

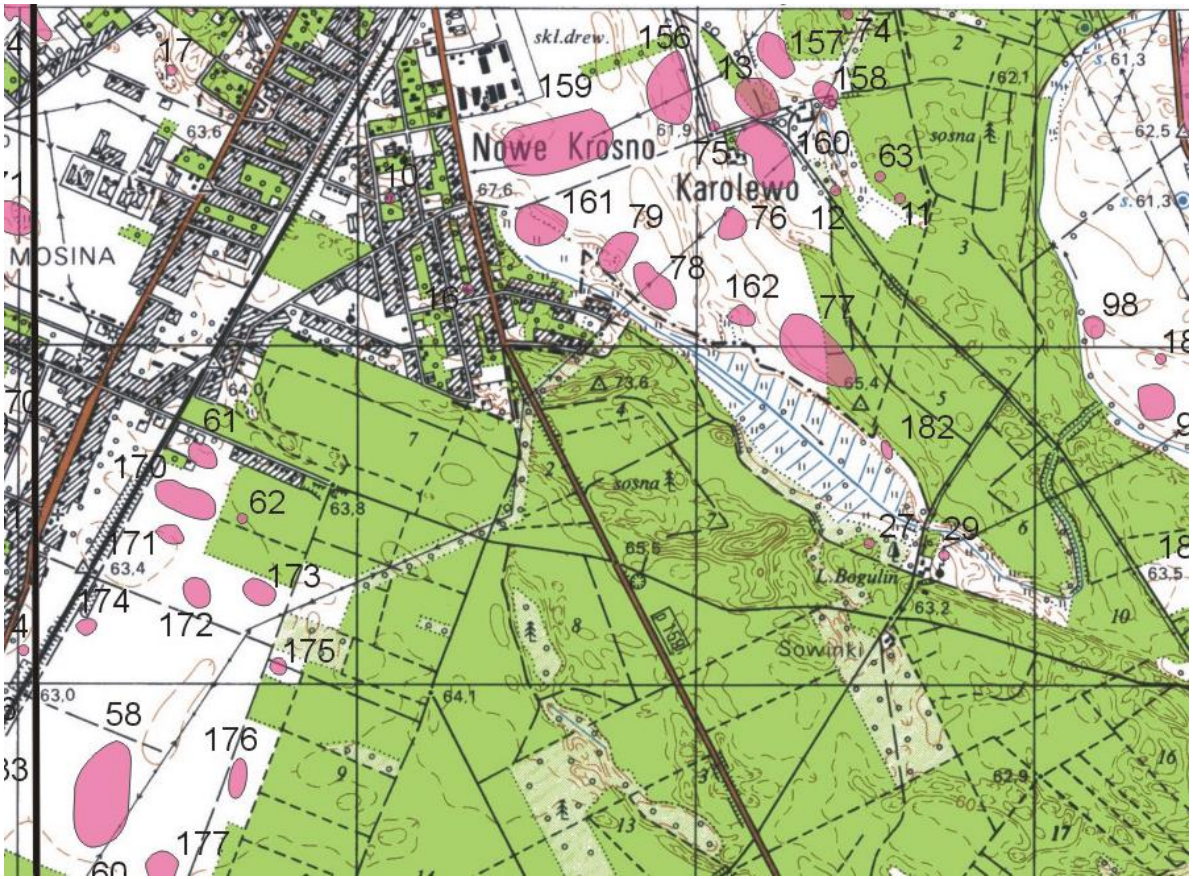

4. Adres:

AZP 56-27/159

stanowisko w miejscowości nr 86

5. Przynależność administracyjna

województwo: wielkopolskie

powiat: poznański

gmina: Mosina

6. Formy ochrony: ustalenia ochrony w miejscowym planie zagospodarowania przestrzennego albo w decyzji o ustaleniu lokalizacji inwestycji celu publicznego, decyzji o warunkach zabudowy, decyzji o zezwoleniu na realizację inwestycji drogowej, decyzji o ustaleniu lokalizacji linii kolejowej lub decyzji o zezwoleniu na realizację inwestycji w zakresie lotniska użytku publicznego.

7. Opracowanie karty: 31.08.2015 r.

GEZ	KARTA ADRESOWA GMINNEJ EWIDENCJI ZABYTKÓW	3. Miejscowość: MOSINA

121. Nazwa:
punkt osadniczy
osada

2. Czas powstania:
Późne średniowiecze
Okres nowożytny

8. Fotografia z opisem wskazującym orientację albo mapa z zaznaczonym stanowiskiem archeologicznym

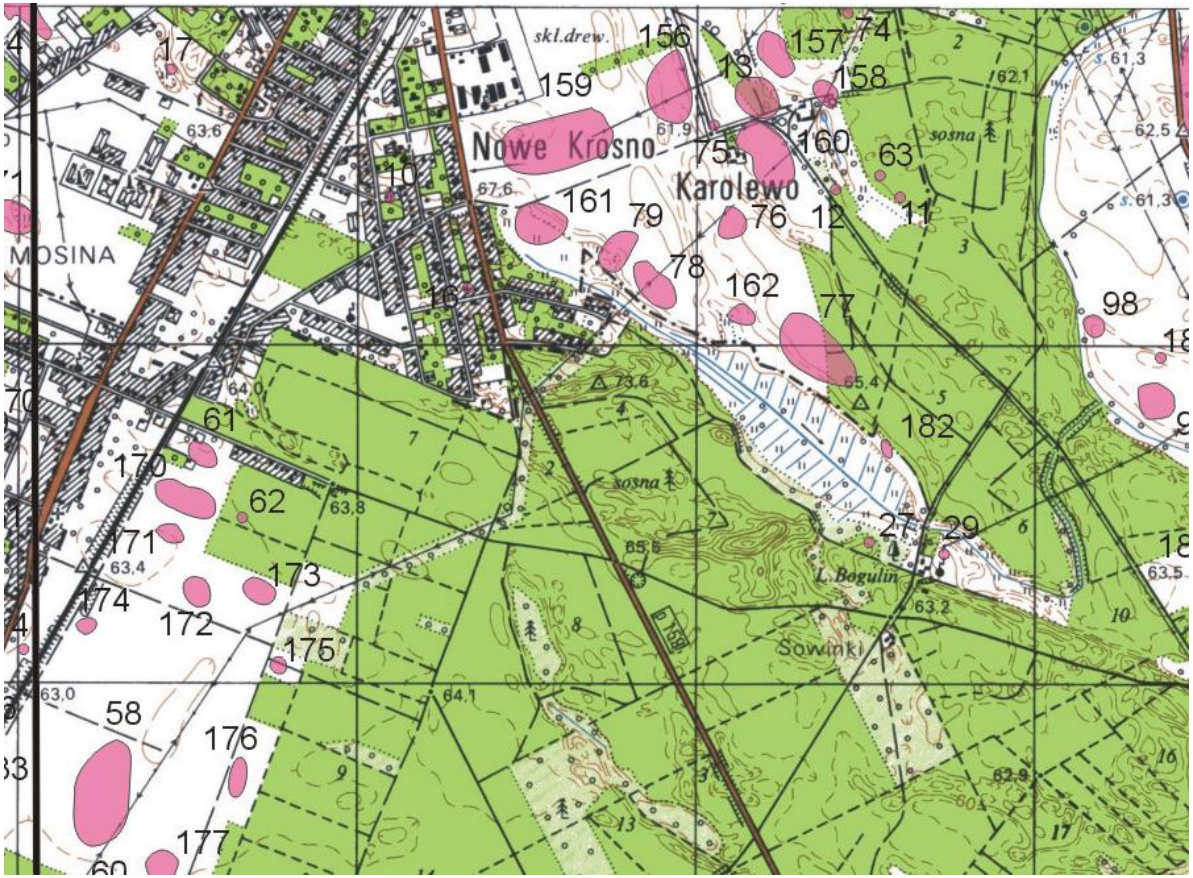

4. Adres:

AZP 56-27/160

stanowisko w miejscowości nr 87

5. Przynależność administracyjna

województwo: wielkopolskie

powiat: poznański

gmina: Mosina

6. Formy ochrony: ustalenia ochrony w miejscowym planie zagospodarowania przestrzennego albo w decyzji o ustaleniu lokalizacji inwestycji celu publicznego, decyzji o warunkach zabudowy, decyzji o zezwoleniu na realizację inwestycji drogowej, decyzji o ustaleniu lokalizacji linii kolejowej lub decyzji o zezwoleniu na realizację inwestycji w zakresie lotniska użytku publicznego.

7. Opracowanie karty: 31.08.2015 r.

GEZ	KARTA ADRESOWA GMINNEJ EWIDENCJI ZABYTKÓW	3. Miejscowość: MOSINA

122. Nazwa:	2. Czas powstania:
ślad osadniczy punkt osadniczy punkt osadniczy	Wczesne średniowiecze Późne średniowiecze Okres nowożytny

8. Fotografia z opisem wskazującym orientację albo mapa z zaznaczonym stanowiskiem archeologicznym

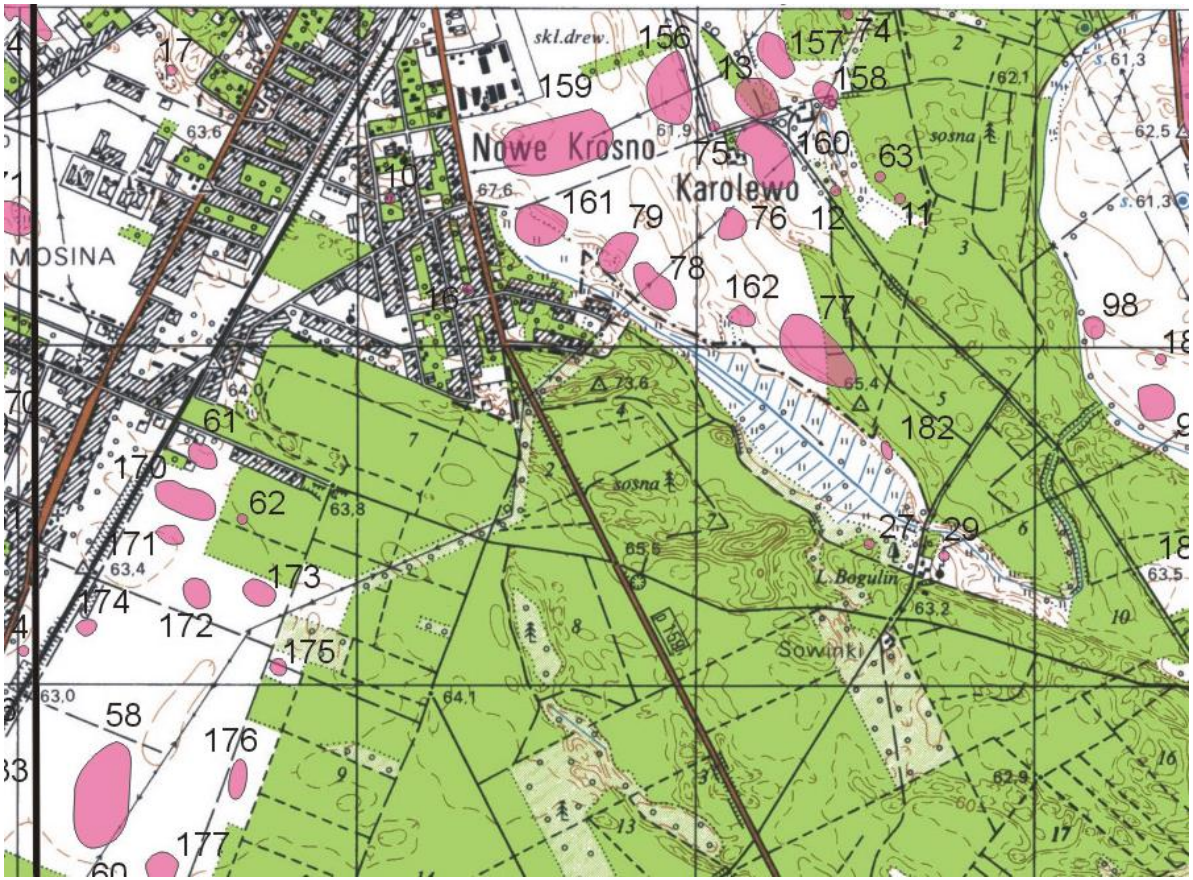

4. Adres:

AZP 56-27/161

stanowisko w miejscowości nr 88

5. Przynależność administracyjna

województwo: wielkopolskie

powiat: poznański

gmina: Mosina

6. Formy ochrony: ustalenia ochrony w miejscowym planie zagospodarowania przestrzennego albo w decyzji o ustaleniu lokalizacji inwestycji celu publicznego, decyzji o warunkach zabudowy, decyzji o zezwoleniu na realizację inwestycji drogowej, decyzji o ustaleniu lokalizacji linii kolejowej lub decyzji o zezwoleniu na realizację inwestycji w zakresie lotniska użytku publicznego.

7. Opracowanie karty: 31.08.2015 r.

GEZ	KARTA ADRESOWA GMINNEJ EWIDENCJI ZABYTKÓW	3. Miejscowość: MOSINA

123. Nazwa:
punkt osadniczy

2. Czas powstania:
Okres nowożytny

8. Fotografia z opisem wskazującym orientację albo mapa z zaznaczonym stanowiskiem archeologicznym

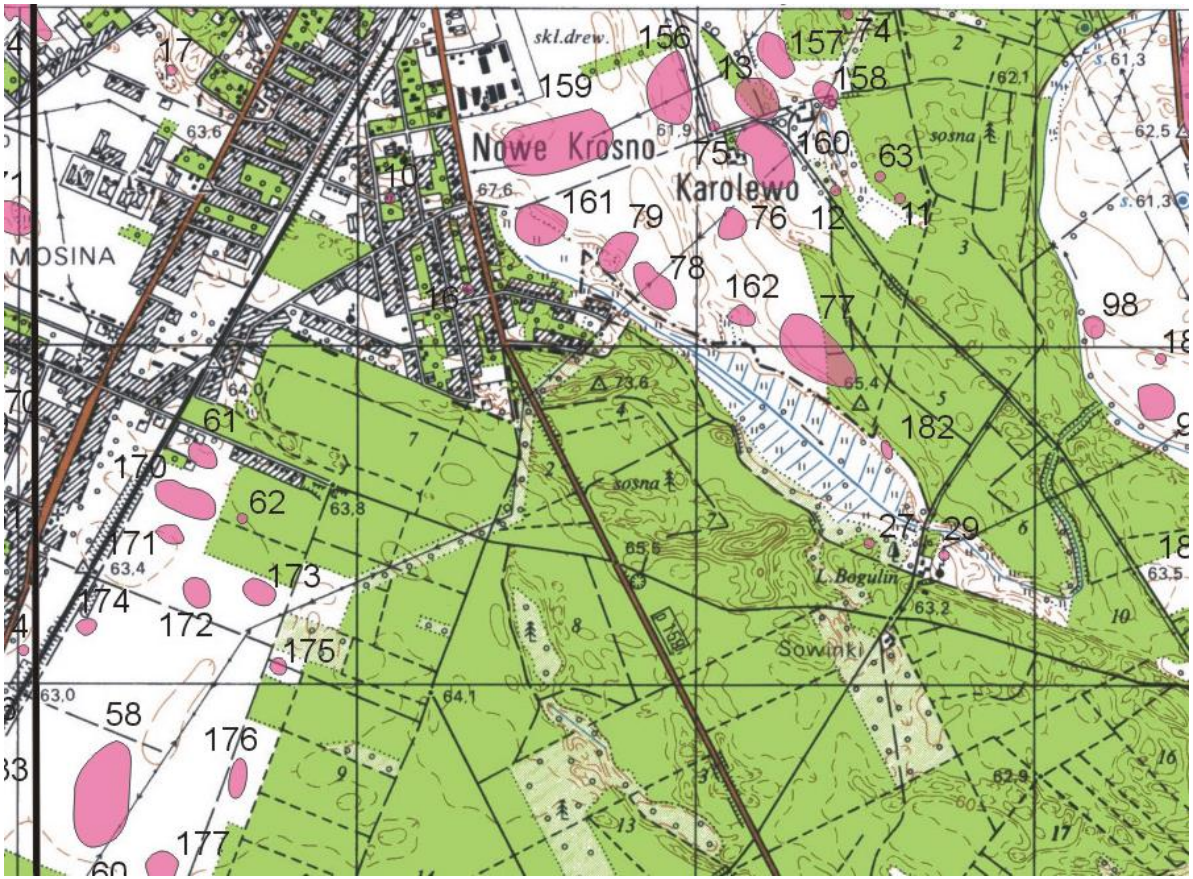

4. Adres:

AZP 56-27/162

stanowisko w miejscowości nr 89

5. Przynależność administracyjna

województwo: wielkopolskie

powiat: poznański

gmina: Mosina

6. Formy ochrony: ustalenia ochrony w miejscowym planie zagospodarowania przestrzennego albo w decyzji o ustaleniu lokalizacji inwestycji celu publicznego, decyzji o warunkach zabudowy, decyzji o zezwoleniu na realizację inwestycji drogowej, decyzji o ustaleniu lokalizacji linii kolejowej lub decyzji o zezwoleniu na realizację inwestycji w zakresie lotniska użytku publicznego.

7. Opracowanie karty: 31.08.2015 r.

GEZ	KARTA ADRESOWA GMINNEJ EWIDENCJI ZABYTKÓW	3. Miejscowość: MOSINA

124. Nazwa:	2. Czas powstania:
punkt osadniczy	Wczesne średniowiecze

8. Fotografia z opisem wskazującym orientację albo mapa z zaznaczonym stanowiskiem archeologicznym

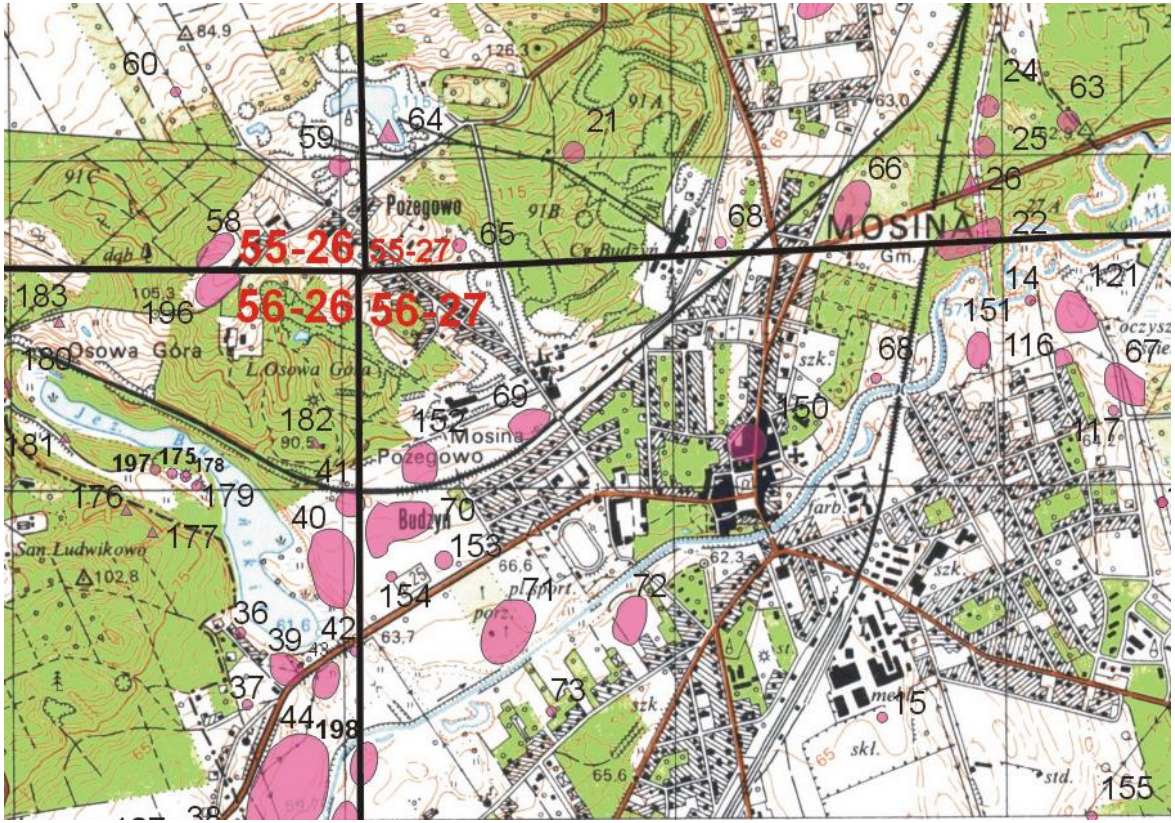

4. Adres:

AZP 56-26/175

stanowisko w miejscowości nr 21

5. Przynależność administracyjna

województwo: wielkopolskie

powiat: poznański

gmina: Mosina

6. Formy ochrony: ustalenia ochrony w miejscowym planie zagospodarowania przestrzennego albo w decyzji o ustaleniu lokalizacji inwestycji celu publicznego, decyzji o warunkach zabudowy, decyzji o zezwoleniu na realizację inwestycji drogowej, decyzji o ustaleniu lokalizacji linii kolejowej lub decyzji o zezwoleniu na realizację inwestycji w zakresie lotniska użytku publicznego.

7. Opracowanie karty: 31.08.2015 r.

GEZ	KARTA ADRESOWA GMINNEJ EWIDENCJI ZABYTKÓW	3. Miejscowość: MOSINA

125. Nazwa:
grodzisko ?

2. Czas powstania:
Wczesne średniowiecze/późne średniowiecze

8. Fotografia z opisem wskazującym orientację albo mapa z zaznaczonym stanowiskiem archeologicznym

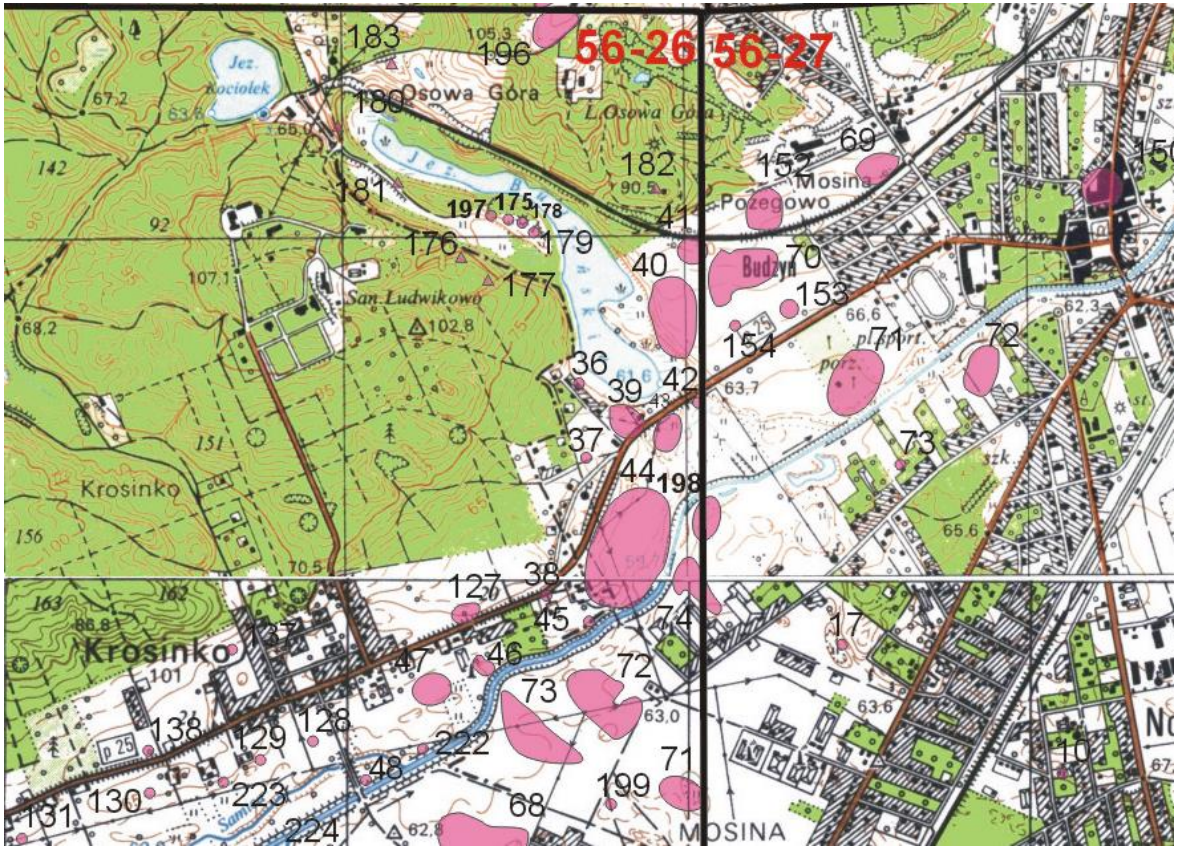

4. Adres:

AZP 56-26/178

stanowisko w miejscowości nr 24

5. Przynależność administracyjna

województwo: wielkopolskie

powiat: poznański

gmina: Mosina

6. Formy ochrony: ustalenia ochrony w miejscowym planie zagospodarowania przestrzennego albo w decyzji o ustaleniu lokalizacji inwestycji celu publicznego, decyzji o warunkach zabudowy, decyzji o zezwoleniu na realizację inwestycji drogowej, decyzji o ustaleniu lokalizacji linii kolejowej lub decyzji o zezwoleniu na realizację inwestycji w zakresie lotniska użytku publicznego.

7. Opracowanie karty: 31.08.2015 r.

GEZ	KARTA ADRESOWA GMINNEJ EWIDENCJI ZABYTKÓW	3. Miejscowość: MOSINA

126. Nazwa:
ślad osadniczy

2. Czas powstania:
Kultura łużycka

8. Fotografia z opisem wskazującym orientację albo mapa z zaznaczonym stanowiskiem archeologicznym

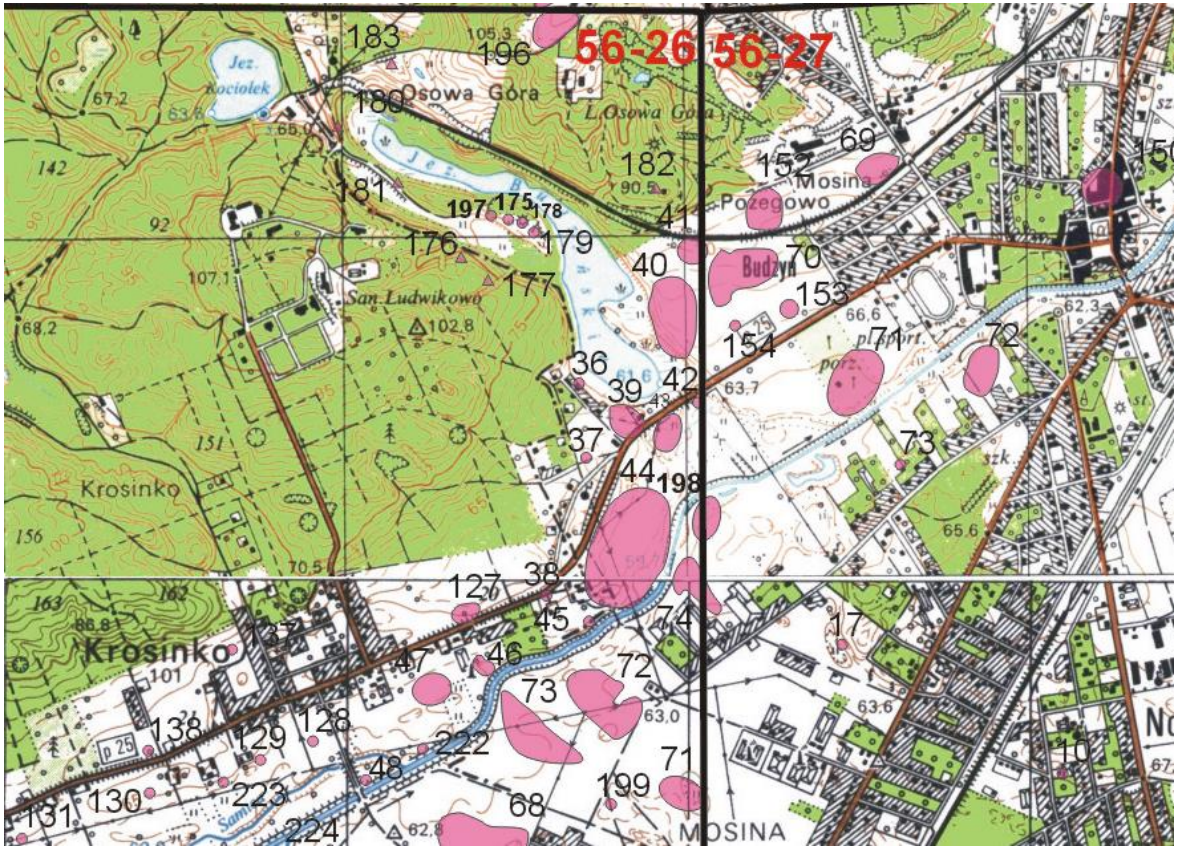

4. Adres:

AZP 56-26/179

stanowisko w miejscowości nr 59

5. Przynależność administracyjna

województwo: wielkopolskie

powiat: poznański

gmina: Mosina

6. Formy ochrony: ustalenia ochrony w miejscowym planie zagospodarowania przestrzennego albo w decyzji o ustaleniu lokalizacji inwestycji celu publicznego, decyzji o warunkach zabudowy, decyzji o zezwoleniu na realizację inwestycji drogowej, decyzji o ustaleniu lokalizacji linii kolejowej lub decyzji o zezwoleniu na realizację inwestycji w zakresie lotniska użytku publicznego.

7. Opracowanie karty: 31.08.2015 r.
Antoni Maria Niedźwiecki

GEZ	KARTA ADRESOWA GMINNEJ EWIDENCJI ZABYTKÓW	3. Miejscowość: MOSINA

127. Nazwa:	2. Czas powstania:
cmentarzysko	Kultura pomorska

8. Fotografia z opisem wskazującym orientację albo mapa z zaznaczonym stanowiskiem archeologicznym

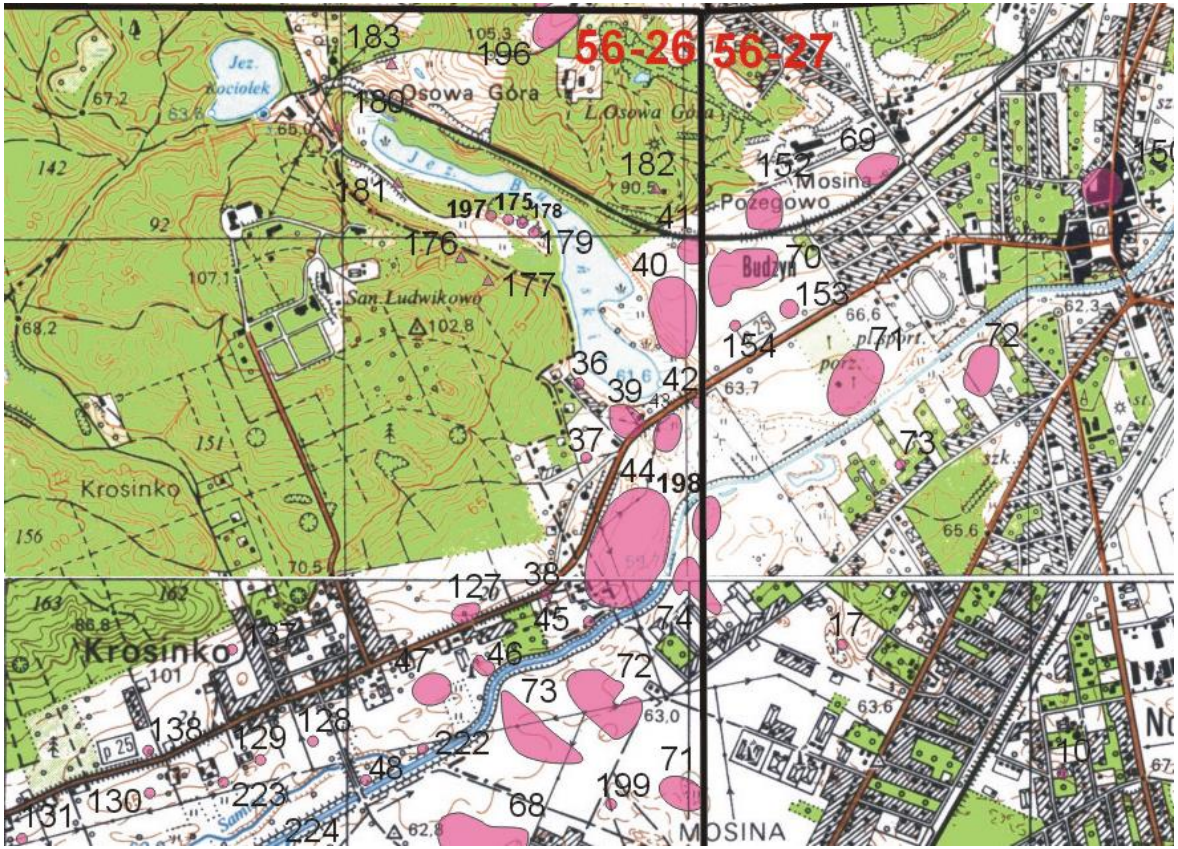

4. Adres:

AZP 56-26/180

stanowisko w miejscowości nr 25

5. Przynależność administracyjna

województwo: wielkopolskie

powiat: poznański

gmina: Mosina

6. Formy ochrony: ustalenia ochrony w miejscowym planie zagospodarowania przestrzennego albo w decyzji o ustaleniu lokalizacji inwestycji celu publicznego, decyzji o warunkach zabudowy, decyzji o zezwoleniu na realizację inwestycji drogowej, decyzji o ustaleniu lokalizacji linii kolejowej lub decyzji o zezwoleniu na realizację inwestycji w zakresie lotniska użytku publicznego.

7. Opracowanie karty: 31.08.2015 r.

GEZ	KARTA ADRESOWA GMINNEJ EWIDENCJI ZABYTKÓW	3. Miejscowość: MOSINA

128. Nazwa:
punkt osadniczy
ślad osadniczy

2. Czas powstania:
Kultura łużycka
Kultura przeworska

8. Fotografia z opisem wskazującym orientację albo mapa z zaznaczonym stanowiskiem archeologicznym

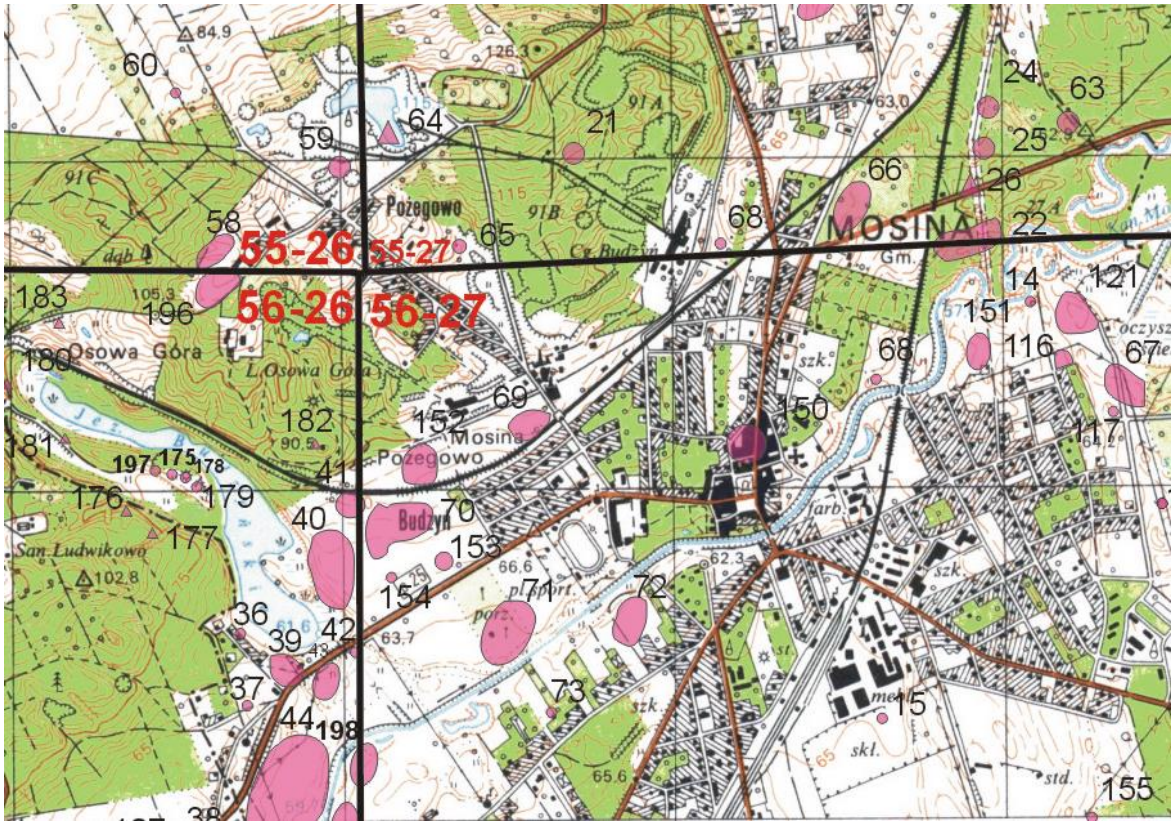

4. Adres:

AZP 56-26/181

stanowisko w miejscowości nr 26

5. Przynależność administracyjna

województwo: wielkopolskie

powiat: poznański

gmina: Mosina

6. Formy ochrony: ustalenia ochrony w miejscowym planie zagospodarowania przestrzennego albo w decyzji o ustaleniu lokalizacji inwestycji celu publicznego, decyzji o warunkach zabudowy, decyzji o zezwoleniu na realizację inwestycji drogowej, decyzji o ustaleniu lokalizacji linii kolejowej lub decyzji o zezwoleniu na realizację inwestycji w zakresie lotniska użytku publicznego.

7. Opracowanie karty: 31.08.2015 r.
Antoni Maria Niedźwiecki

GEZ	KARTA ADRESOWA GMINNEJ EWIDENCJI ZABYTKÓW	3. Miejscowość: MOSINA

129. Nazwa:
cmentarzysko

2. Czas powstania:
Kultura łużycka

8. Fotografia z opisem wskazującym orientację albo mapa z zaznaczonym stanowiskiem archeologicznym

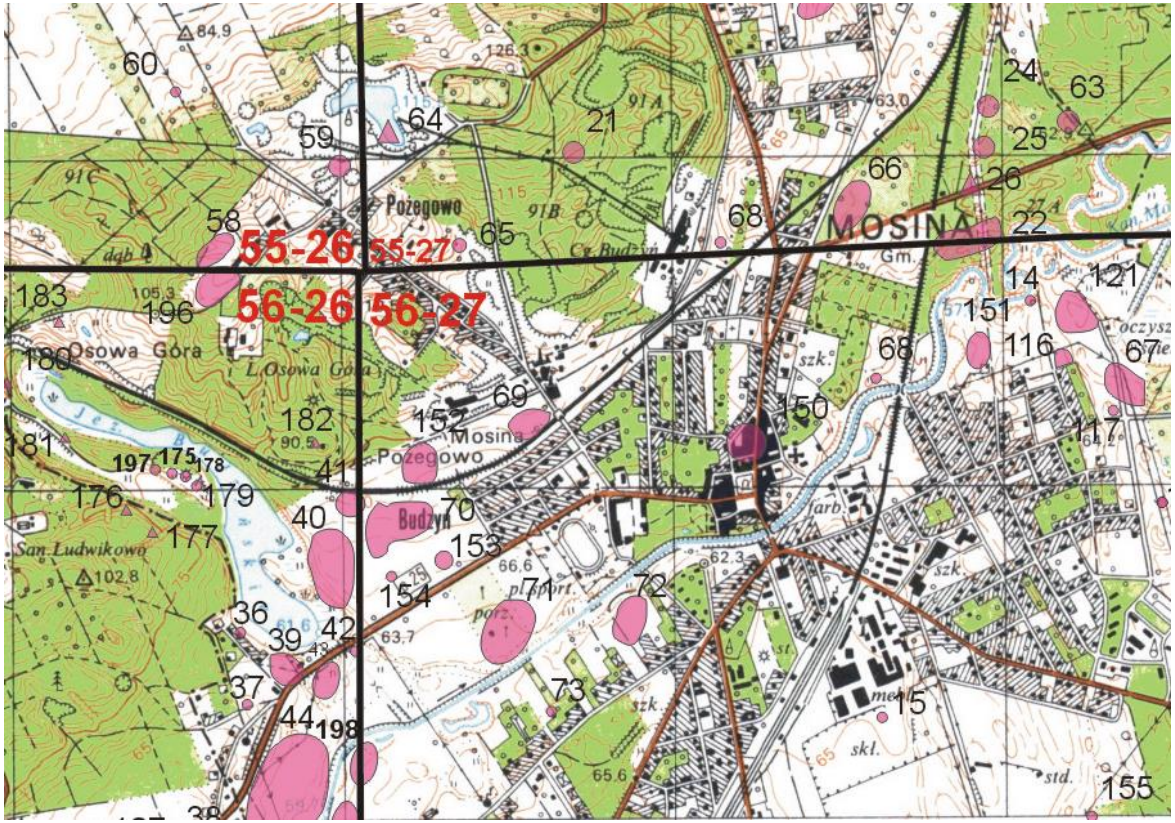

4. Adres:

AZP 56-26/182

stanowisko w miejscowości nr 27

5. Przynależność administracyjna

województwo: wielkopolskie

powiat: poznański

gmina: Mosina

6. Formy ochrony: ustalenia ochrony w miejscowym planie zagospodarowania przestrzennego albo w decyzji o ustaleniu lokalizacji inwestycji celu publicznego, decyzji o warunkach zabudowy, decyzji o zezwoleniu na realizację inwestycji drogowej, decyzji o ustaleniu lokalizacji linii kolejowej lub decyzji o zezwoleniu na realizację inwestycji w zakresie lotniska użytku publicznego.

7. Opracowanie karty: 31.08.2015 r.

GEZ	KARTA ADRESOWA GMINNEJ EWIDENCJI ZABYTKÓW	3. Miejscowość: MOSINA

130. Nazwa:	2. Czas powstania:
punkt osadniczy	Neolit

8. Fotografia z opisem wskazującym orientację albo mapa z zaznaczonym stanowiskiem archeologicznym

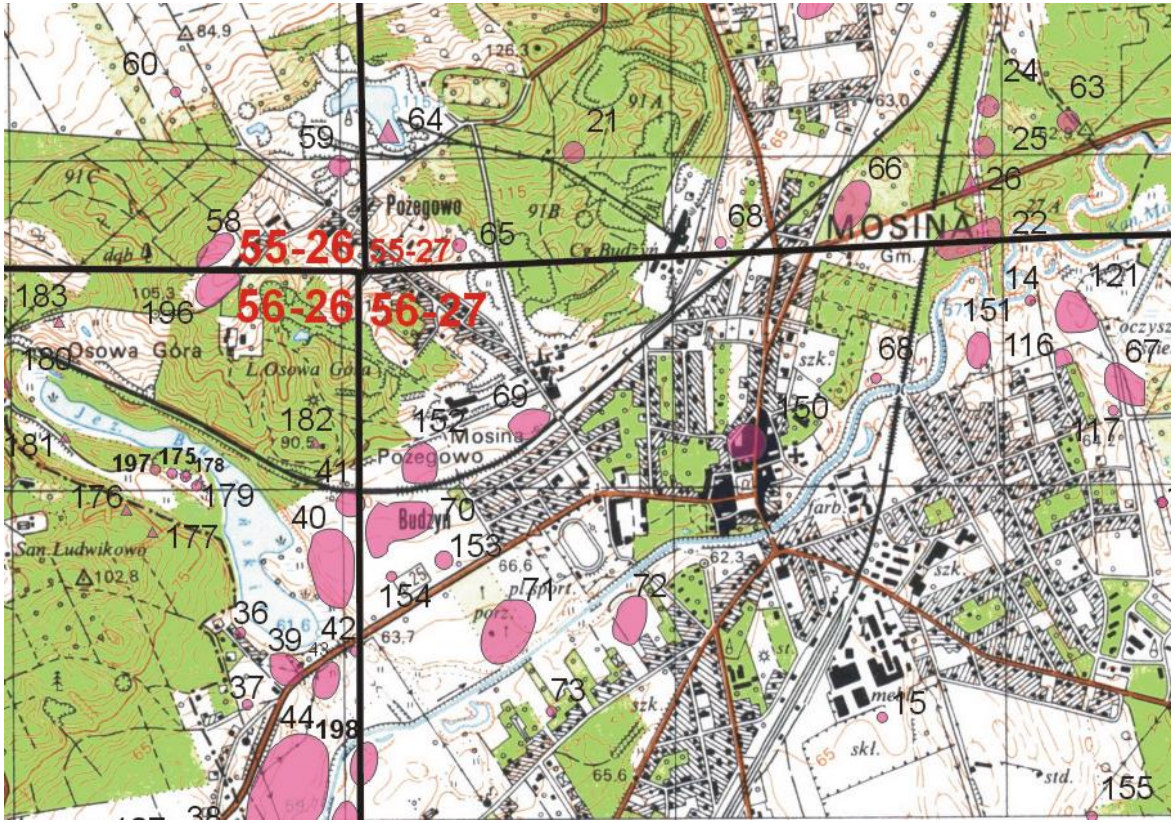

4. Adres:

AZP 56-26/183

stanowisko w miejscowości nr 35

5. Przynależność administracyjna

województwo: wielkopolskie

powiat: poznański

gmina: Mosina

6. Formy ochrony: ustalenia ochrony w miejscowym planie zagospodarowania przestrzennego albo w decyzji o ustaleniu lokalizacji inwestycji celu publicznego, decyzji o warunkach zabudowy, decyzji o zezwoleniu na realizację inwestycji drogowej, decyzji o ustaleniu lokalizacji linii kolejowej lub decyzji o zezwoleniu na realizację inwestycji w zakresie lotniska użytku publicznego.

7. Opracowanie karty: 31.08.2015 r.

GEZ	KARTA ADRESOWA GMINNEJ EWIDENCJI ZABYTKÓW	3. Miejscowość: MOSINA

131. Nazwa:
ślad osadniczy
ślad osadniczy
osada

2. Czas powstania:
Kultura łużycka
Kultura przeworska
Późne średniowiecze/okres nowożytny

8. Fotografia z opisem wskazującym orientację albo mapa z zaznaczonym stanowiskiem archeologicznym

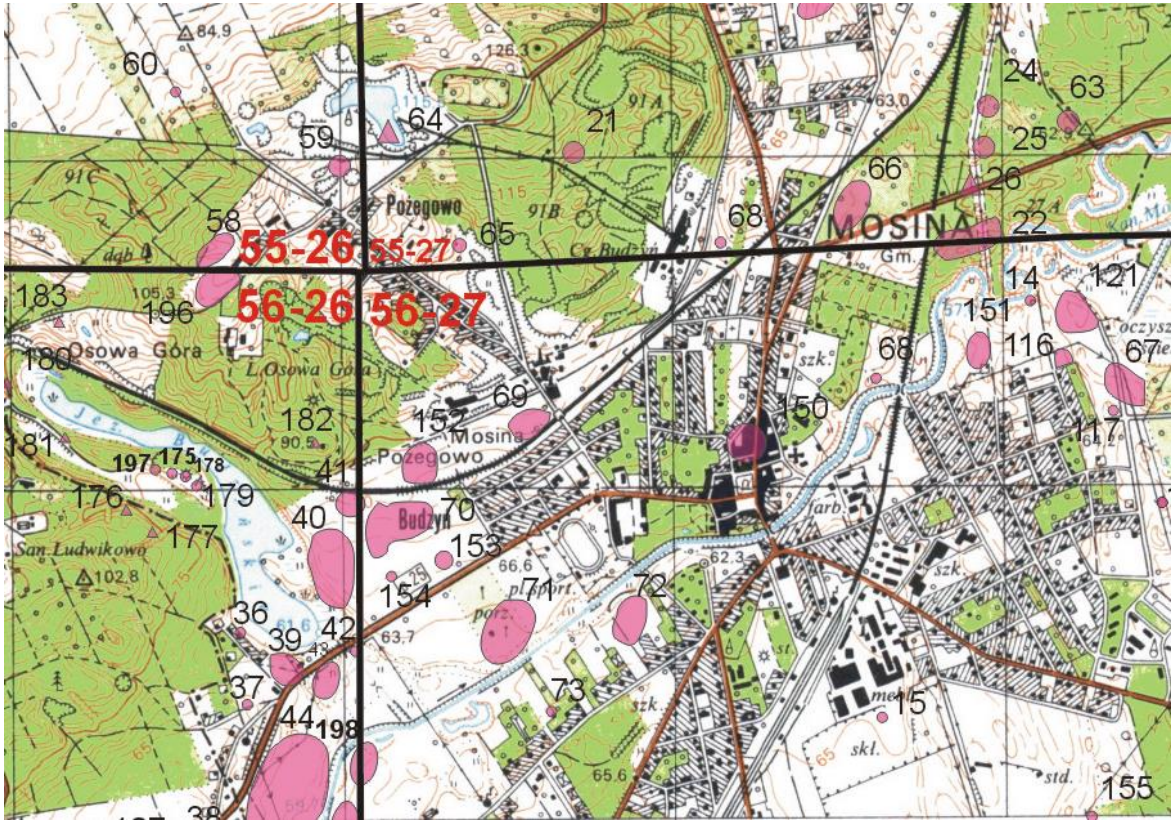

4. Adres:

AZP 56-26/196

stanowisko w miejscowości nr 196

5. Przynależność administracyjna

województwo: wielkopolskie

powiat: poznański

gmina: Mosina

6. Formy ochrony: ustalenia ochrony w miejscowym planie zagospodarowania przestrzennego albo w decyzji o ustaleniu lokalizacji inwestycji celu publicznego, decyzji o warunkach zabudowy, decyzji o zezwoleniu na realizację inwestycji drogowej, decyzji o ustaleniu lokalizacji linii kolejowej lub decyzji o zezwoleniu na realizację inwestycji w zakresie lotniska użytku publicznego.

7. Opracowanie karty: 31.08.2015 r.

GEZ	KARTA ADRESOWA GMINNEJ EWIDENCJI ZABYTKÓW	3. Miejscowość: MOSINA
132. Nazwa: ślad osadniczy	2. Czas powstania: Późne średniowiecze	

8. Fotografia z opisem wskazującym orientację albo mapa z zaznaczonym stanowiskiem archeologicznym

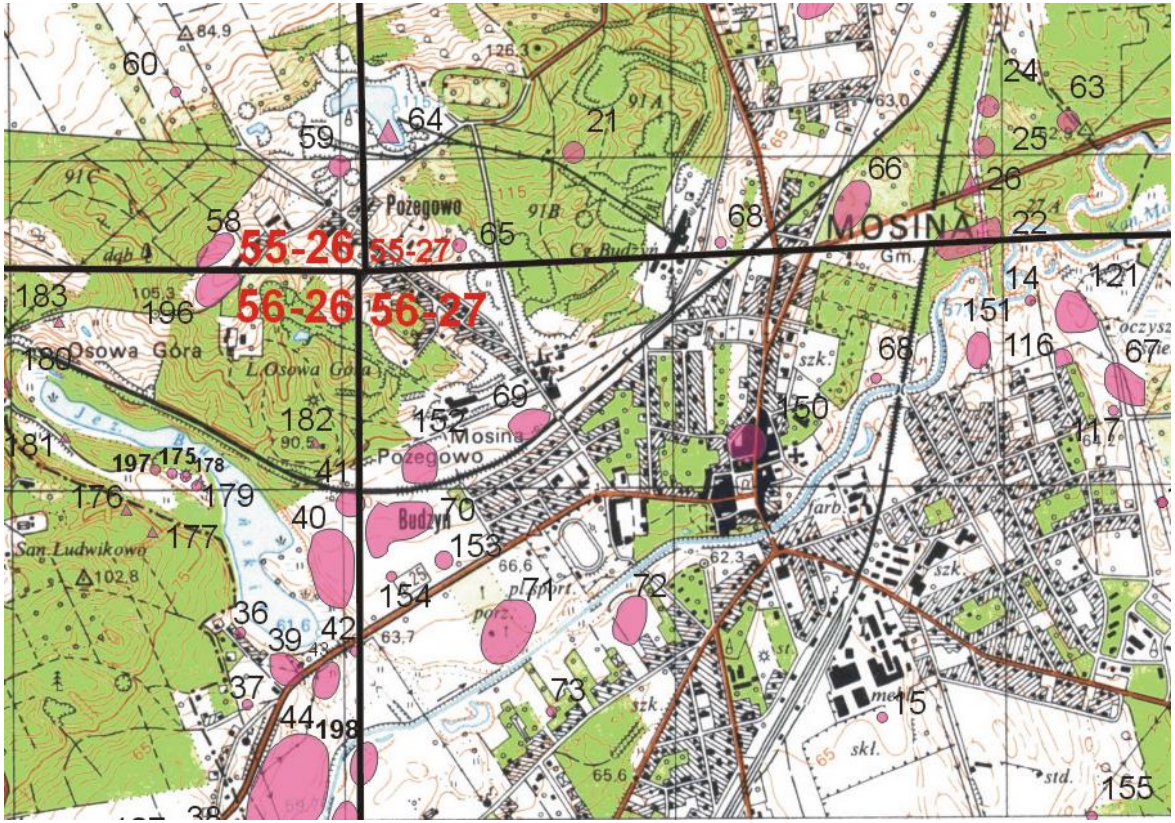

4. Adres:

AZP 56-26/197

stanowisko w miejscowości nr 75

5. Przynależność administracyjna

województwo: wielkopolskie

powiat: poznański

gmina: Mosina

6. Formy ochrony: ustalenia ochrony w miejscowym planie zagospodarowania przestrzennego albo w decyzji o ustaleniu lokalizacji inwestycji celu publicznego, decyzji o warunkach zabudowy, decyzji o zezwoleniu na realizację inwestycji drogowej, decyzji o ustaleniu lokalizacji linii kolejowej lub decyzji o zezwoleniu na realizację inwestycji w zakresie lotniska użytku publicznego.

7. Opracowanie karty: 31.08.2015 r.

GEZ	KARTA ADRESOWA GMINNEJ EWIDENCJI ZABYTKÓW	3. Miejscowość: MOSINA

133. Nazwa:
ślad osadniczy
punkt osadniczy

2. Czas powstania:
Wczesne średniowiecze faza E
Okres nowożytny

8. Fotografia z opisem wskazującym orientację albo mapa z zaznaczonym stanowiskiem archeologicznym

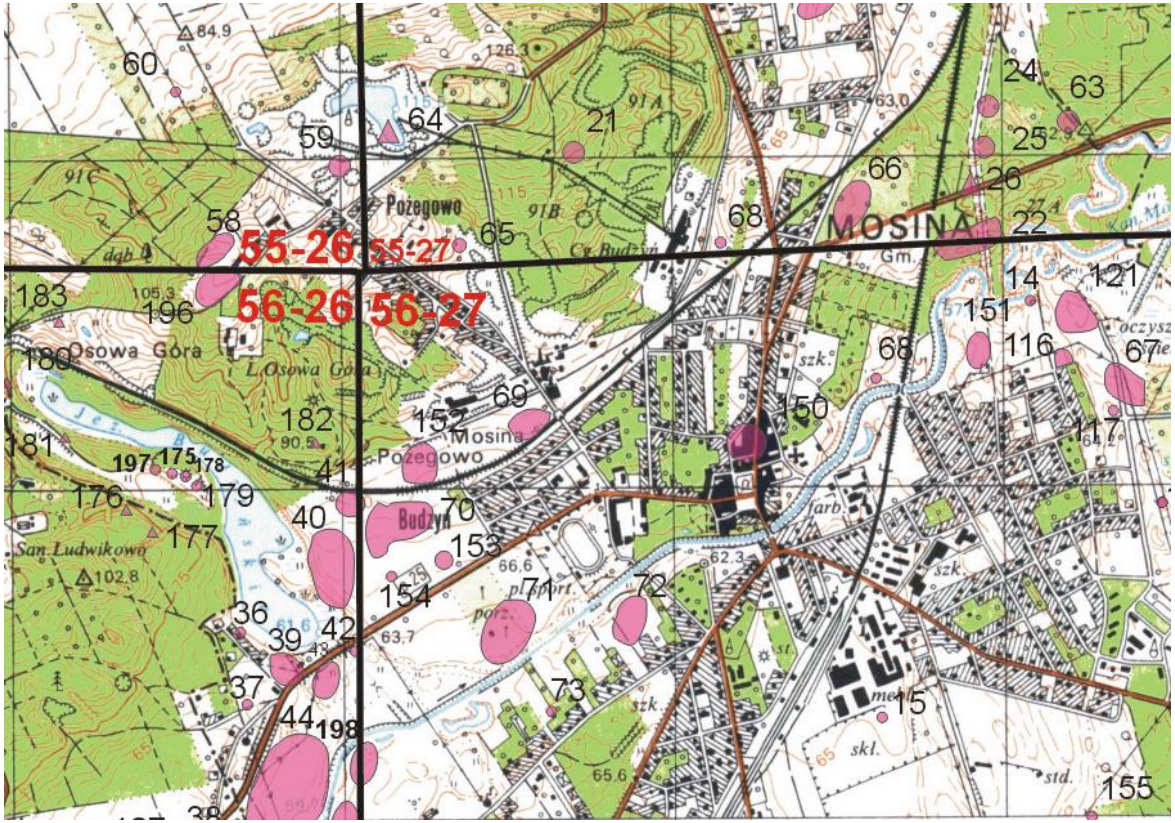

4. Adres:

AZP 56-26/198

stanowisko w miejscowości nr 76

5. Przynależność administracyjna

województwo: wielkopolskie

powiat: poznański

gmina: Mosina

6. Formy ochrony: ustalenia ochrony w miejscowym planie zagospodarowania przestrzennego albo w decyzji o ustaleniu lokalizacji inwestycji celu publicznego, decyzji o warunkach zabudowy, decyzji o zezwoleniu na realizację inwestycji drogowej, decyzji o ustaleniu lokalizacji linii kolejowej lub decyzji o zezwoleniu na realizację inwestycji w zakresie lotniska użytku publicznego.

7. Opracowanie karty: 31.08.2015 r.

GEZ	KARTA ADRESOWA GMINNEJ EWIDENCJI ZABYTKÓW	3. Miejscowość: MOSINA

134. Nazwa:	2. Czas powstania:
ślad osadniczy	Wczesna epoka brązu ?

8. Fotografia z opisem wskazującym orientację albo mapa z zaznaczonym stanowiskiem archeologicznym

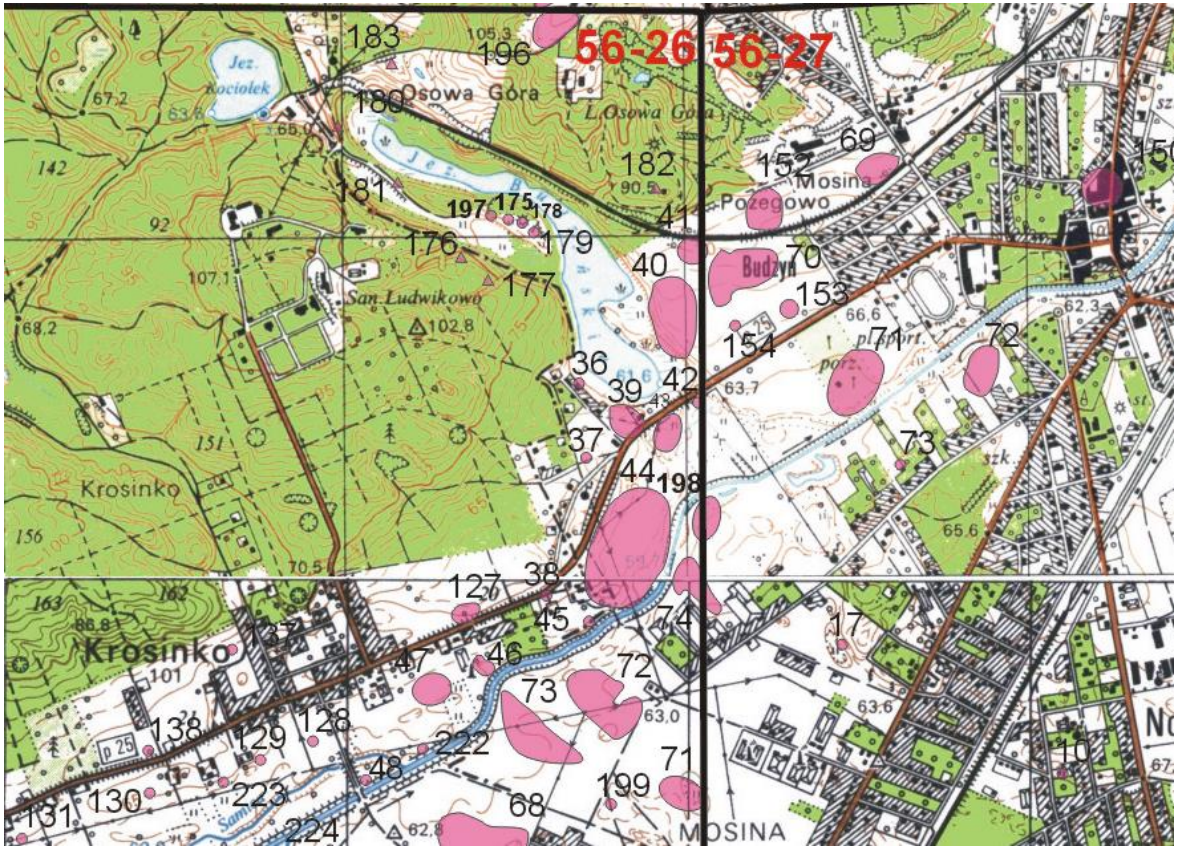

4. Adres:

AZP 56-26/199

stanowisko w miejscowości nr 77

5. Przynależność administracyjna

województwo: wielkopolskie

powiat: poznański

gmina: Mosina

6. Formy ochrony: ustalenia ochrony w miejscowym planie zagospodarowania przestrzennego albo w decyzji o ustaleniu lokalizacji inwestycji celu publicznego, decyzji o warunkach zabudowy, decyzji o zezwoleniu na realizację inwestycji drogowej, decyzji o ustaleniu lokalizacji linii kolejowej lub decyzji o zezwoleniu na realizację inwestycji w zakresie lotniska użytku publicznego.

7. Opracowanie karty: 31.08.2015 r.

GEZ	KARTA ADRESOWA GMINNEJ EWIDENCJI ZABYTKÓW	3. Miejscowość: NOWINKI
32. Nazwa: ślad osadniczy	2. Czas powstania: Wczesne średniowiecze	

8. Fotografia z opisem wskazującym orientację albo mapa z zaznaczonym stanowiskiem archeologicznym

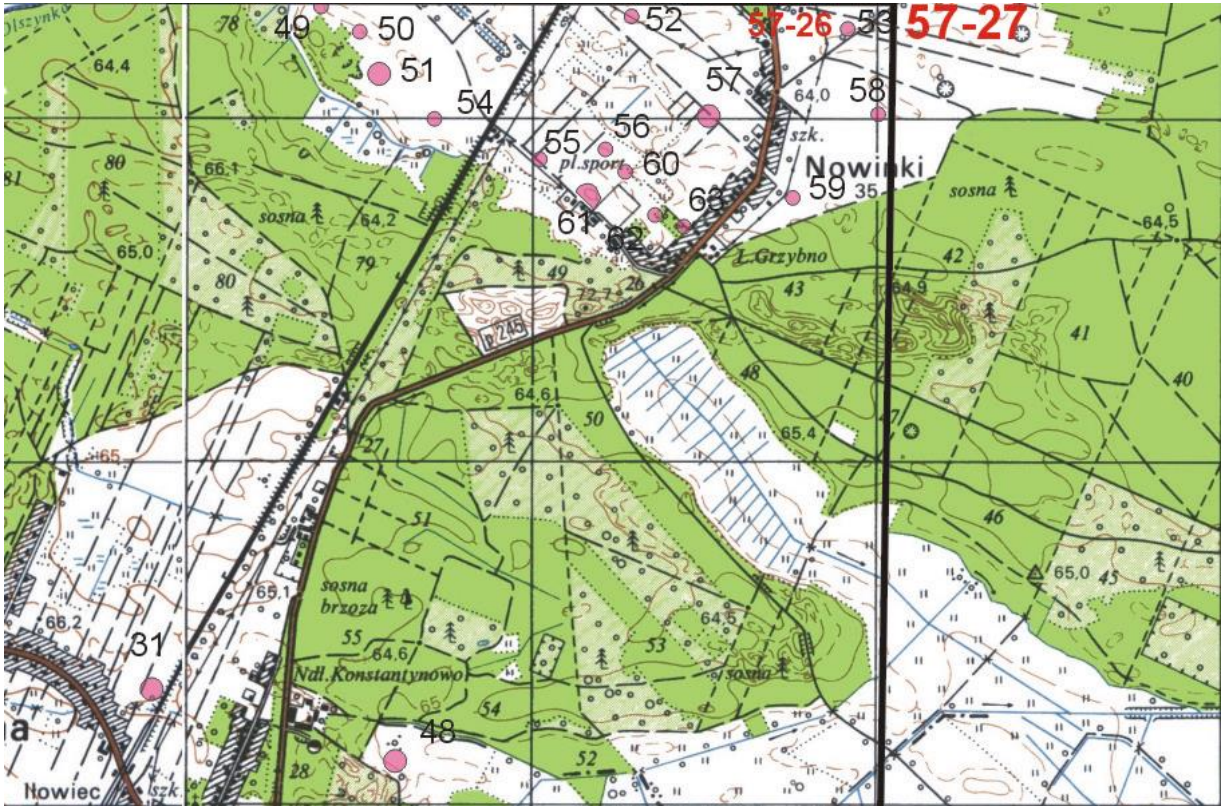

4. Adres:

AZP 57-26/52

stanowisko w miejscowości nr 32

5. Przynależność administracyjna

województwo: wielkopolskie

powiat: poznański

gmina: Mosina

6. Formy ochrony: ustalenia ochrony w miejscowym planie zagospodarowania przestrzennego albo w decyzji o ustaleniu lokalizacji inwestycji celu publicznego, decyzji o warunkach zabudowy, decyzji o zezwoleniu na realizację inwestycji drogowej, decyzji o ustaleniu lokalizacji linii kolejowej lub decyzji o zezwoleniu na realizację inwestycji w zakresie lotniska użytku publicznego.

7. Opracowanie karty: 31.08.2015 r.

GEZ	KARTA ADRESOWA GMINNEJ EWIDENCJI ZABYTKÓW	3. Miejscowość: NOWINKI

35. Nazwa:	2. Czas powstania:
ślad osadniczy	Kultura łużycka
ślad osadniczy	Kultura przeworska?
ślad osadniczy	Wczesne średniowiecze
ślad osadniczy	Późne średniowiecze

8. Fotografia z opisem wskazującym orientację albo mapa z zaznaczonym stanowiskiem archeologicznym

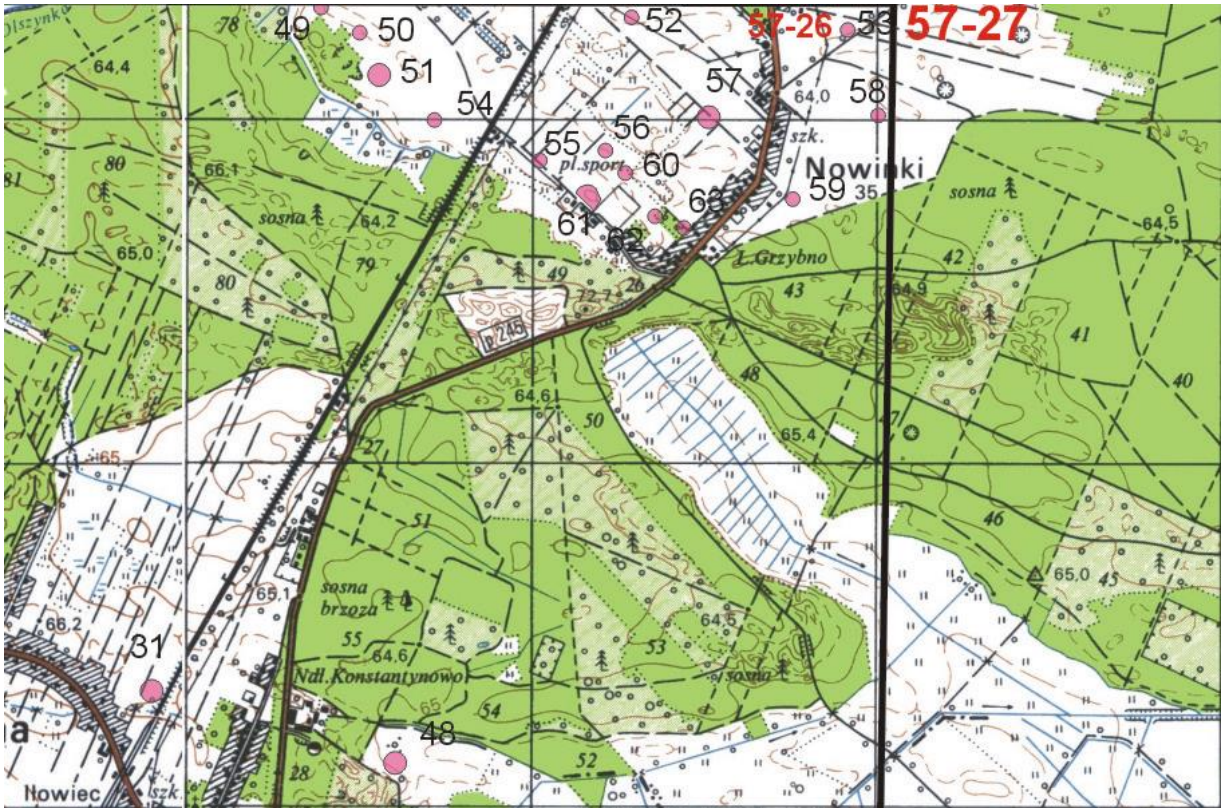

4. Adres:

AZP 57-26/55

stanowisko w miejscowości nr 35

5. Przynależność administracyjna

województwo: wielkopolskie

powiat: poznański

gmina: Mosina

6. Formy ochrony: ustalenia ochrony w miejscowym planie zagospodarowania przestrzennego albo w decyzji o ustaleniu lokalizacji inwestycji celu publicznego, decyzji o warunkach zabudowy, decyzji o zezwoleniu na realizację inwestycji drogowej, decyzji o ustaleniu lokalizacji linii kolejowej lub decyzji o zezwoleniu na realizację inwestycji w zakresie lotniska użytku publicznego.

7. Opracowanie karty: 31.08.2015 r.

GEZ	KARTA ADRESOWA GMINNEJ EWIDENCJI ZABYTKÓW	3. Miejscowość: NOWINKI

36. Nazwa:	2. Czas powstania:
ślad osadniczy	Wczesne średniowiecze?

8. Fotografia z opisem wskazującym orientację albo mapa z zaznaczonym stanowiskiem archeologicznym

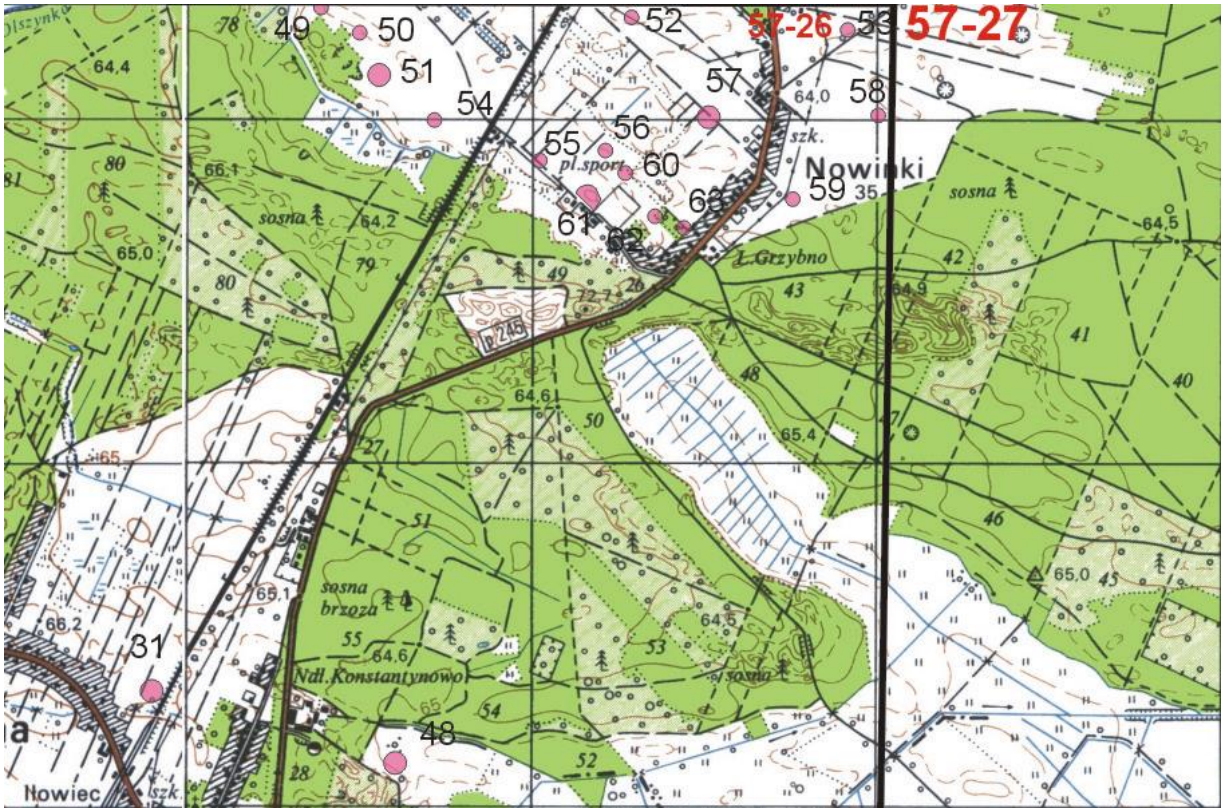

4. Adres:

AZP 57-26/56

stanowisko w miejscowości nr 36

5. Przynależność administracyjna

województwo: wielkopolskie

powiat: poznański

gmina: Mosina

6. Formy ochrony: ustalenia ochrony w miejscowym planie zagospodarowania przestrzennego albo w decyzji o ustaleniu lokalizacji inwestycji celu publicznego, decyzji o warunkach zabudowy, decyzji o zezwoleniu na realizację inwestycji drogowej, decyzji o ustaleniu lokalizacji linii kolejowej lub decyzji o zezwoleniu na realizację inwestycji w zakresie lotniska użytku publicznego.

7. Opracowanie karty: 31.08.2015 r.

GEZ	KARTA ADRESOWA GMINNEJ EWIDENCJI ZABYTKÓW	3. Miejscowość: NOWINKI

37. Nazwa:
ślad osadniczy
osada

2. Czas powstania:
Kultura pucharów lejkowatych
Kultura przeworska

8. Fotografia z opisem wskazującym orientację albo mapa z zaznaczonym stanowiskiem archeologicznym

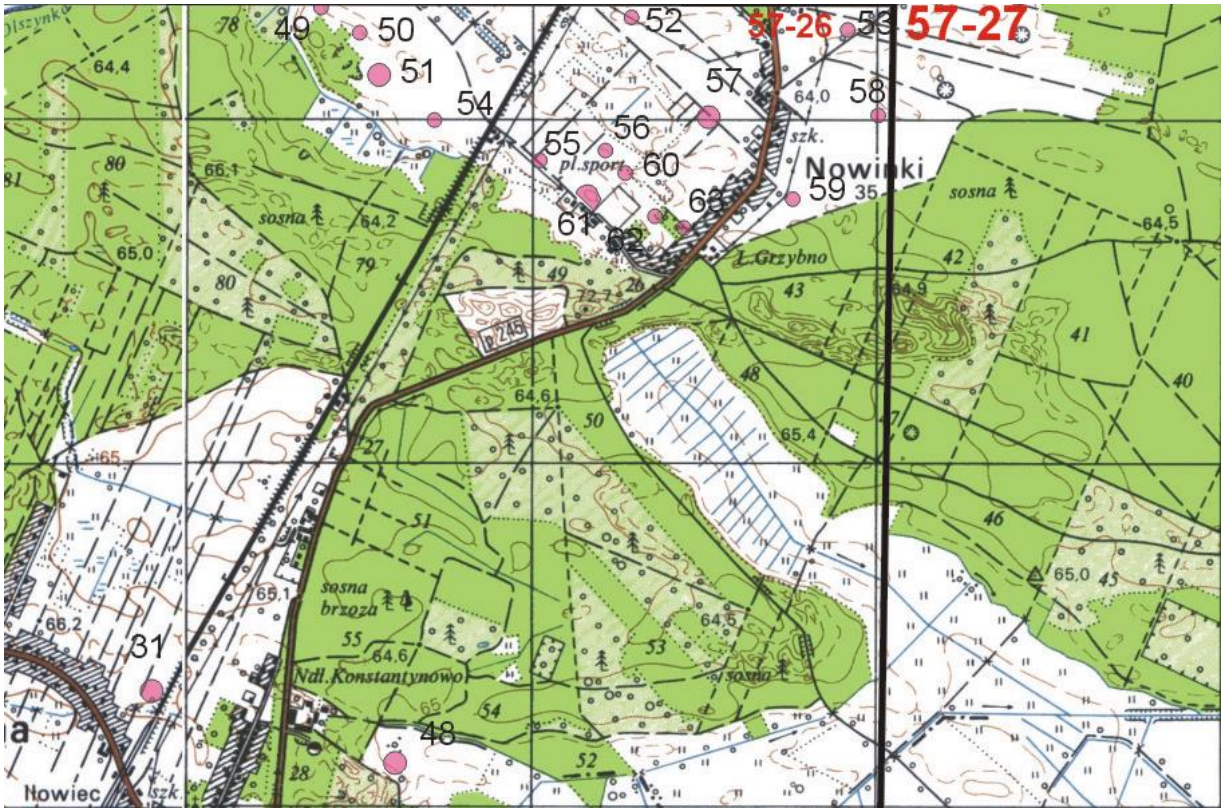

4. Adres:

AZP 57-26/57

stanowisko w miejscowości nr 37

5. Przynależność administracyjna

województwo: wielkopolskie

powiat: poznański

gmina: Mosina

6. Formy ochrony: ustalenia ochrony w miejscowym planie zagospodarowania przestrzennego albo w decyzji o ustaleniu lokalizacji inwestycji celu publicznego, decyzji o warunkach zabudowy, decyzji o zezwoleniu na realizację inwestycji drogowej, decyzji o ustaleniu lokalizacji linii kolejowej lub decyzji o zezwoleniu na realizację inwestycji w zakresie lotniska użytku publicznego.

7. Opracowanie karty: 31.08.2015 r.

GEZ	KARTA ADRESOWA GMINNEJ EWIDENCJI ZABYTKÓW	3. Miejscowość: NOWINKI

39. Nazwa:	2. Czas powstania:
ślad osadniczy	Kultura przeworska

8. Fotografia z opisem wskazującym orientację albo mapa z zaznaczonym stanowiskiem archeologicznym

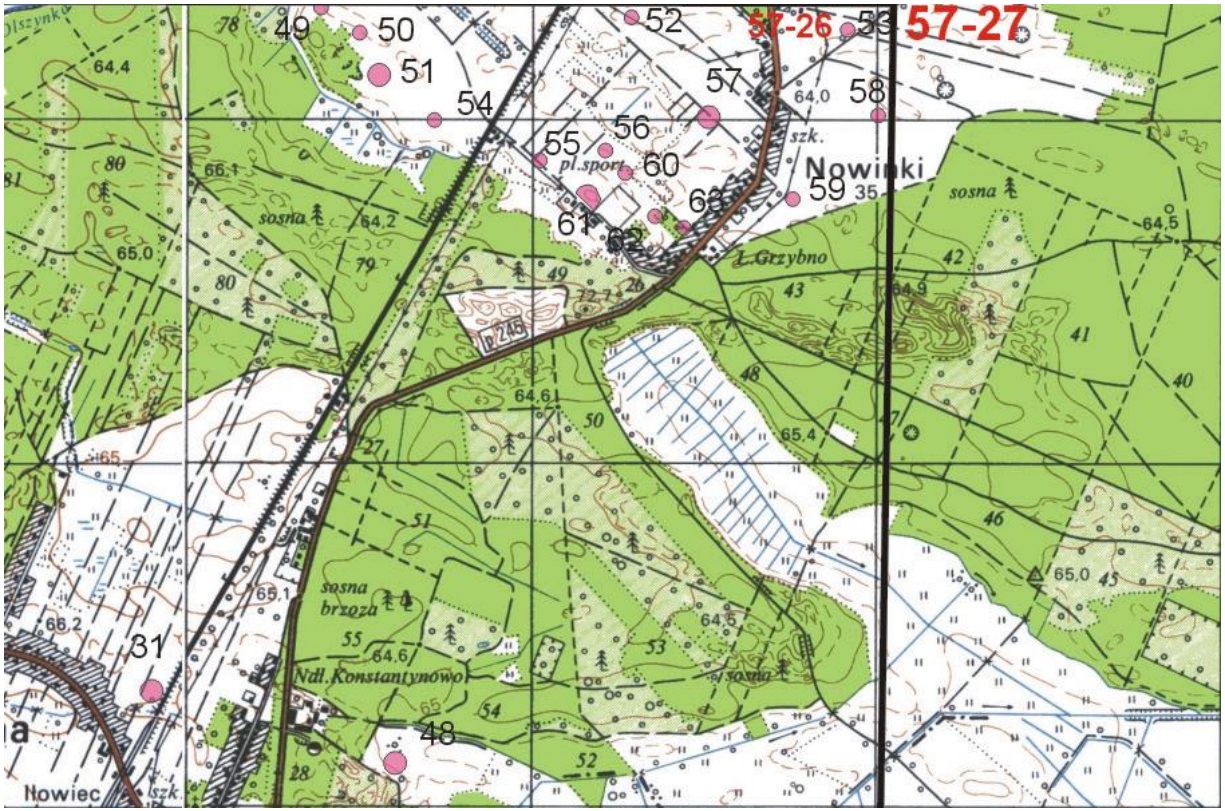

4. Adres:

AZP 57-26/59

stanowisko w miejscowości nr 39

5. Przynależność administracyjna

województwo: wielkopolskie

powiat: poznański

gmina: Mosina

6. Formy ochrony: ustalenia ochrony w miejscowym planie zagospodarowania przestrzennego albo w decyzji o ustaleniu lokalizacji inwestycji celu publicznego, decyzji o warunkach zabudowy, decyzji o zezwoleniu na realizację inwestycji drogowej, decyzji o ustaleniu lokalizacji linii kolejowej lub decyzji o zezwoleniu na realizację inwestycji w zakresie lotniska użytku publicznego.

7. Opracowanie karty: 31.08.2015 r.

GEZ	KARTA ADRESOWA GMINNEJ EWIDENCJI ZABYTKÓW	3. Miejscowość: NOWINKI

40. Nazwa:	2. Czas powstania:
ślad osadniczy	Kultura przeworska

8. Fotografia z opisem wskazującym orientację albo mapa z zaznaczonym stanowiskiem archeologicznym

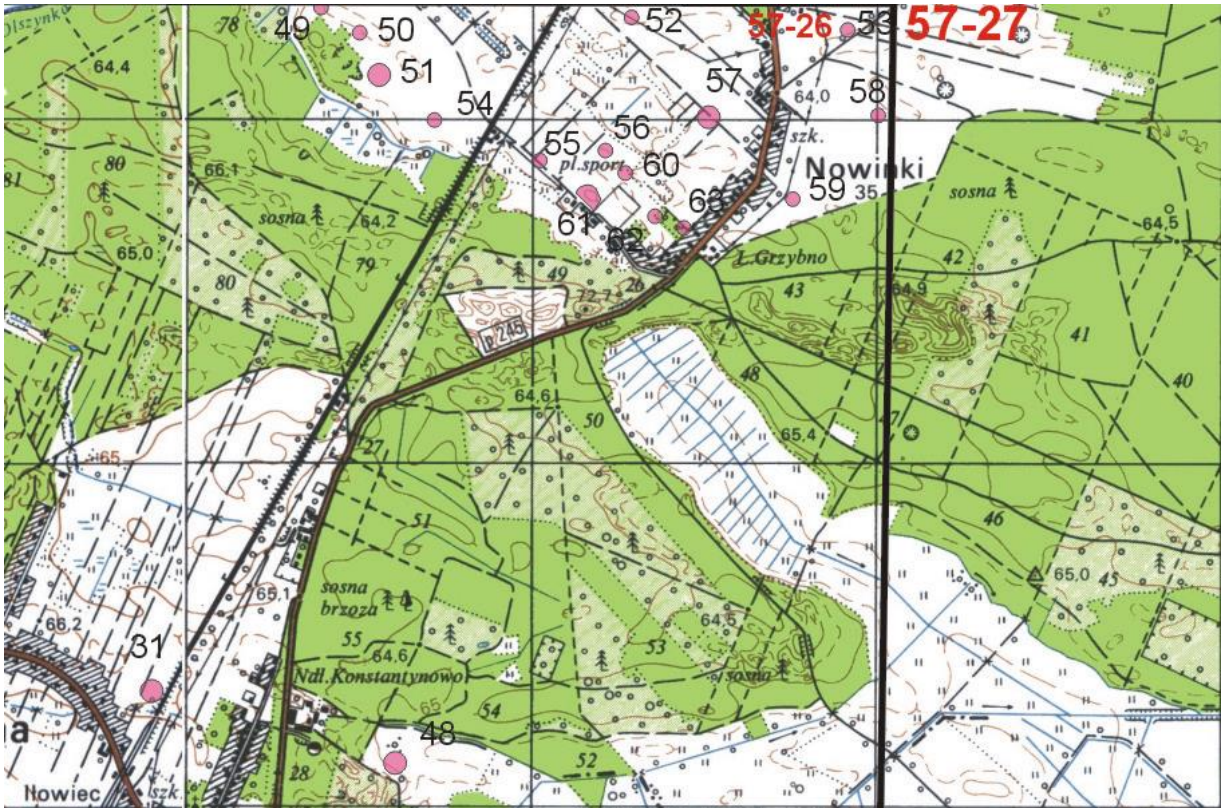

4. Adres:

AZP 57-26/60

stanowisko w miejscowości nr 40

5. Przynależność administracyjna

województwo: wielkopolskie

powiat: poznański

gmina: Mosina

6. Formy ochrony: ustalenia ochrony w miejscowym planie zagospodarowania przestrzennego albo w decyzji o ustaleniu lokalizacji inwestycji celu publicznego, decyzji o warunkach zabudowy, decyzji o zezwoleniu na realizację inwestycji drogowej, decyzji o ustaleniu lokalizacji linii kolejowej lub decyzji o zezwoleniu na realizację inwestycji w zakresie lotniska użytku publicznego.

7. Opracowanie karty: 31.08.2015 r.

GEZ	KARTA ADRESOWA GMINNEJ EWIDENCJI ZABYTKÓW	3. Miejscowość: NOWINKI

41. Nazwa:	2. Czas powstania:
punkt osadniczy punkt osadniczy punkt osadniczy ślad osadniczy	Kultura pucharów lejkowatych Wczesny brąz Kultura łużycka Kultura przeworska?

8. Fotografia z opisem wskazującym orientację albo mapa z zaznaczonym stanowiskiem archeologicznym

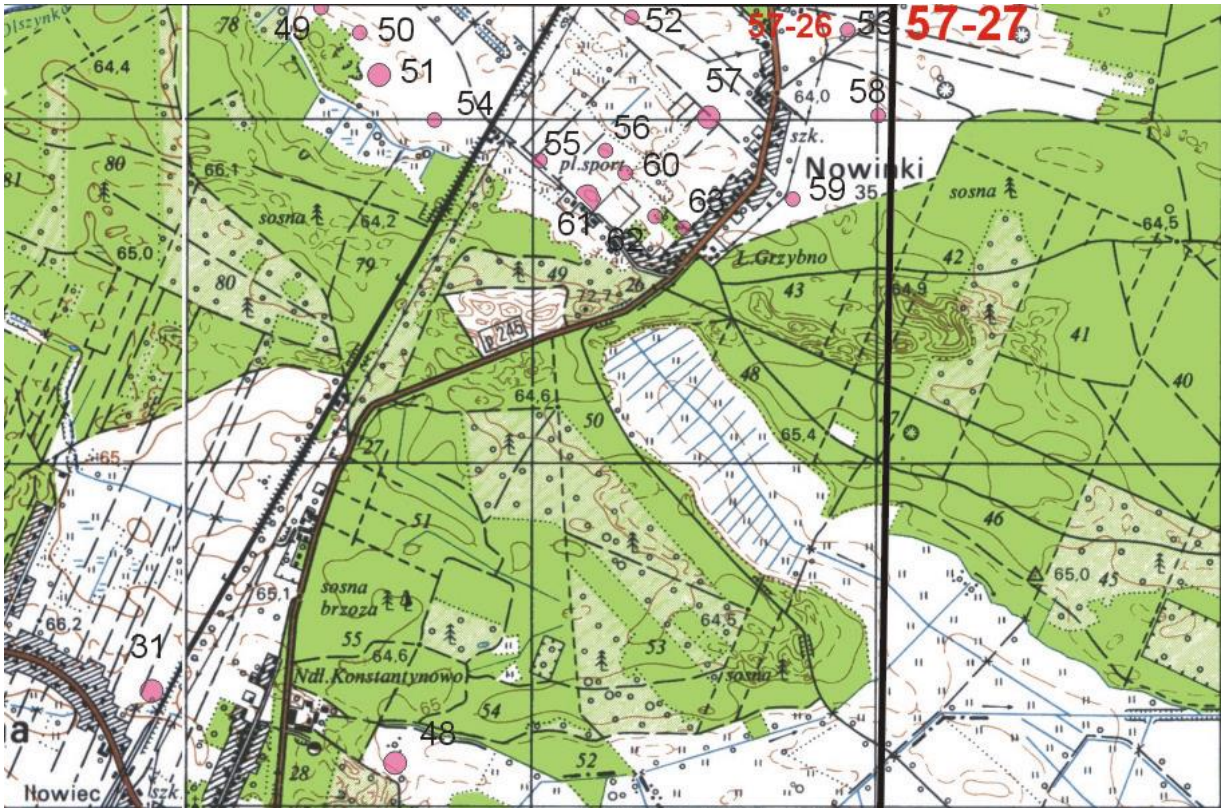

4. Adres:

AZP 57-26/61

stanowisko w miejscowości nr 41

5. Przynależność administracyjna

województwo: wielkopolskie

powiat: poznański

gmina: Mosina

6. Formy ochrony: ustalenia ochrony w miejscowym planie zagospodarowania przestrzennego albo w decyzji o ustaleniu lokalizacji inwestycji celu publicznego, decyzji o warunkach zabudowy, decyzji o zezwoleniu na realizację inwestycji drogowej, decyzji o ustaleniu lokalizacji linii kolejowej lub decyzji o zezwoleniu na realizację inwestycji w zakresie lotniska użytku publicznego.

7. Opracowanie karty: 31.08.2015 r.

GEZ	KARTA ADRESOWA GMINNEJ EWIDENCJI ZABYTKÓW	3. Miejscowość: NOWINKI

42. Nazwa:	2. Czas powstania:
ślad osadniczy	Wczesna epoka brązu?

8. Fotografia z opisem wskazującym orientację albo mapa z zaznaczonym stanowiskiem archeologicznym

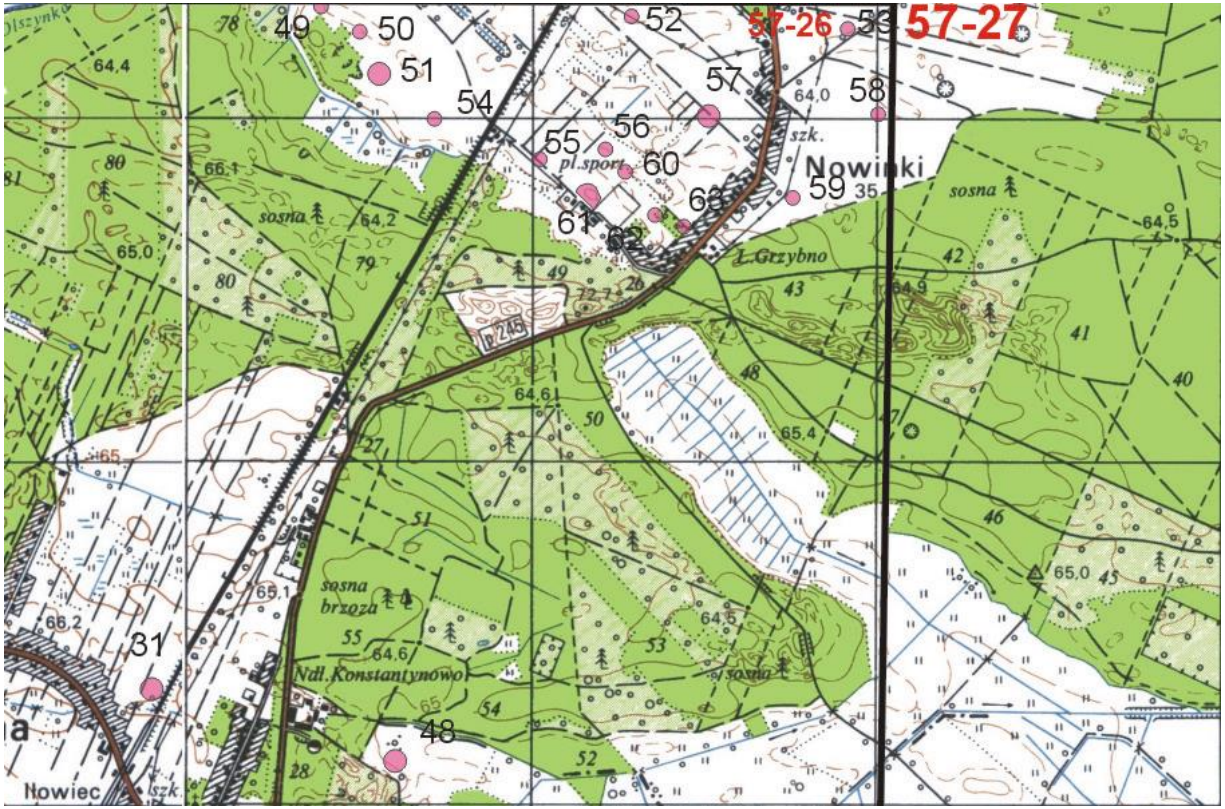

4. Adres:

AZP 57-26/62

stanowisko w miejscowości nr 42

5. Przynależność administracyjna

województwo: wielkopolskie

powiat: poznański

gmina: Mosina

6. Formy ochrony: ustalenia ochrony w miejscowym planie zagospodarowania przestrzennego albo w decyzji o ustaleniu lokalizacji inwestycji celu publicznego, decyzji o warunkach zabudowy, decyzji o zezwoleniu na realizację inwestycji drogowej, decyzji o ustaleniu lokalizacji linii kolejowej lub decyzji o zezwoleniu na realizację inwestycji w zakresie lotniska użytku publicznego.

7. Opracowanie karty: 31.08.2015 r.

GEZ	KARTA ADRESOWA GMINNEJ EWIDENCJI ZABYTKÓW	3. Miejscowość: NOWINKI
1. Nazwa: ślad osadniczy ślad osadniczy	2. Czas powstania: Kultura pucharów lejkowatych Późne średniowiecze	

8. Fotografia z opisem wskazującym orientację albo mapa z zaznaczonym stanowiskiem archeologicznym

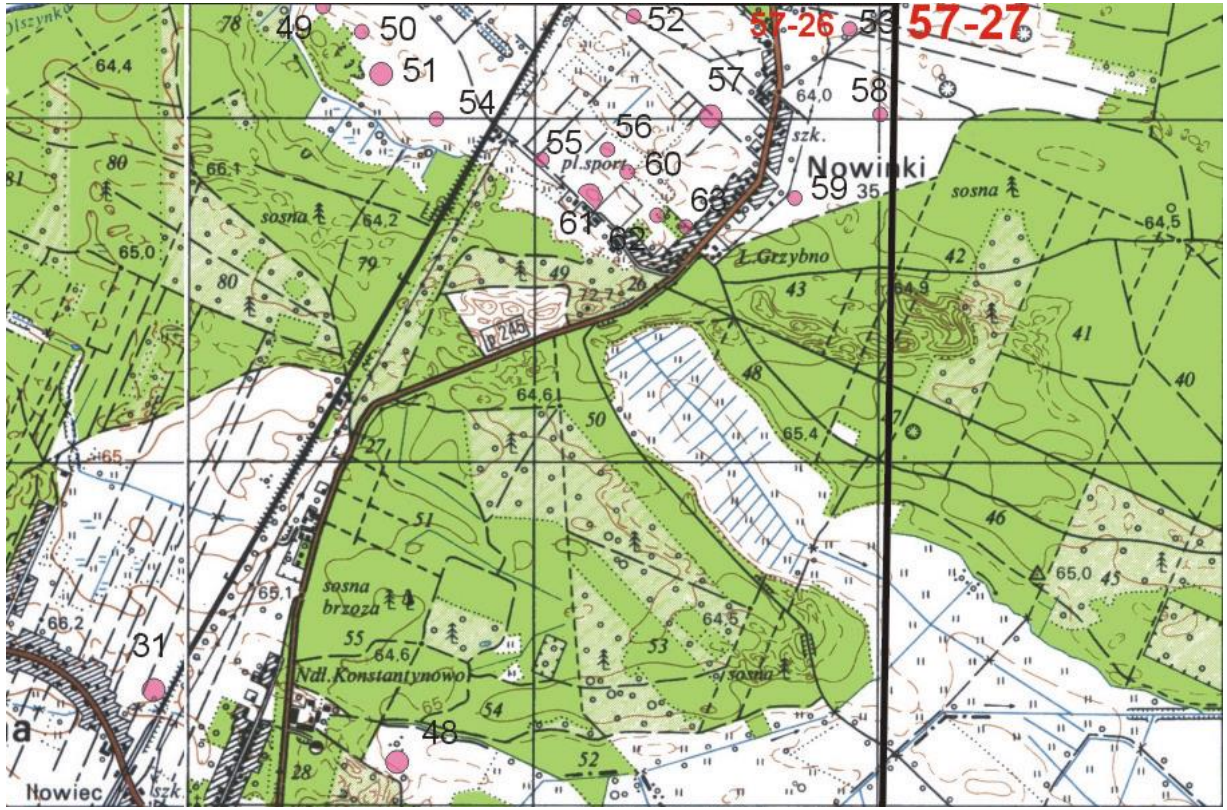

4. Adres:

AZP 57-26/63

stanowisko w miejscowości nr 43

5. Przynależność administracyjna

województwo: wielkopolskie

powiat: poznański

gmina: Mosina

6. Formy ochrony: ustalenia ochrony w miejscowym planie zagospodarowania przestrzennego albo w decyzji o ustaleniu lokalizacji inwestycji celu publicznego, decyzji o warunkach zabudowy, decyzji o zezwoleniu na realizację inwestycji drogowej, decyzji o ustaleniu lokalizacji linii kolejowej lub decyzji o zezwoleniu na realizację inwestycji w zakresie lotniska użytku publicznego.

7. Opracowanie karty: 31.08.2015 r.

GEZ	KARTA ADRESOWA GMINNEJ EWIDENCJI ZABYTKÓW	3. Miejscowość: PECNA

2. Nazwa:	2. Czas powstania:
ślad osadniczy	Kultura pucharów lejkowatych

8. Fotografia z opisem wskazującym orientację albo mapa z zaznaczonym stanowiskiem archeologicznym

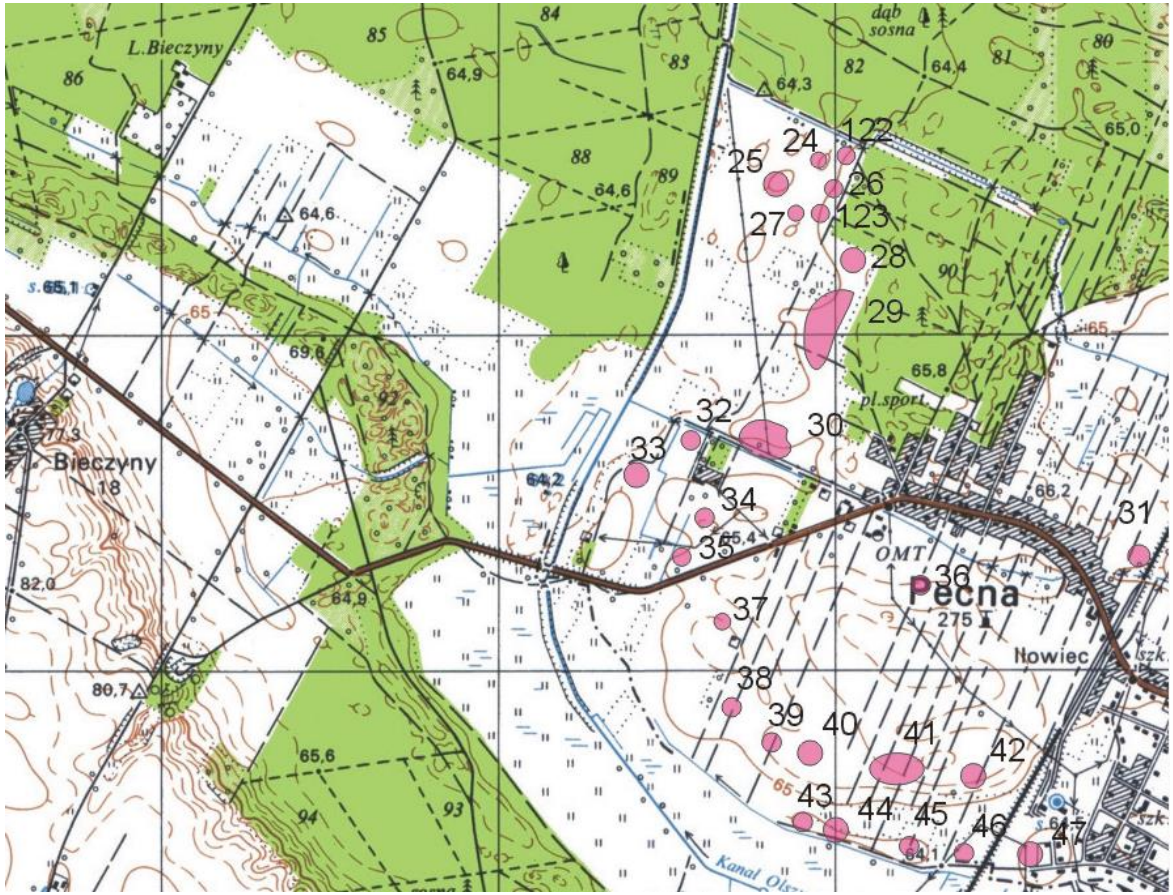

4. Adres:

AZP 57-26/24

stanowisko w miejscowości nr 1

5. Przynależność administracyjna

województwo: wielkopolskie

powiat: poznański

gmina: Mosina

6. Formy ochrony: ustalenia ochrony w miejscowym planie zagospodarowania przestrzennego albo w decyzji o ustaleniu lokalizacji inwestycji celu publicznego, decyzji o warunkach zabudowy, decyzji o zezwoleniu na realizację inwestycji drogowej, decyzji o ustaleniu lokalizacji linii kolejowej lub decyzji o zezwoleniu na realizację inwestycji w zakresie lotniska użytku publicznego.

7. Opracowanie karty: 31.08.2015 r.

GEZ	KARTA ADRESOWA GMINNEJ EWIDENCJI ZABYTKÓW	3. Miejscowość: PECNA

3. Nazwa:	2. Czas powstania:
punkt osadniczy ślad osadniczy	Kultura łużycka Wczesne średniowiecze

8. Fotografia z opisem wskazującym orientację albo mapa z zaznaczonym stanowiskiem archeologicznym

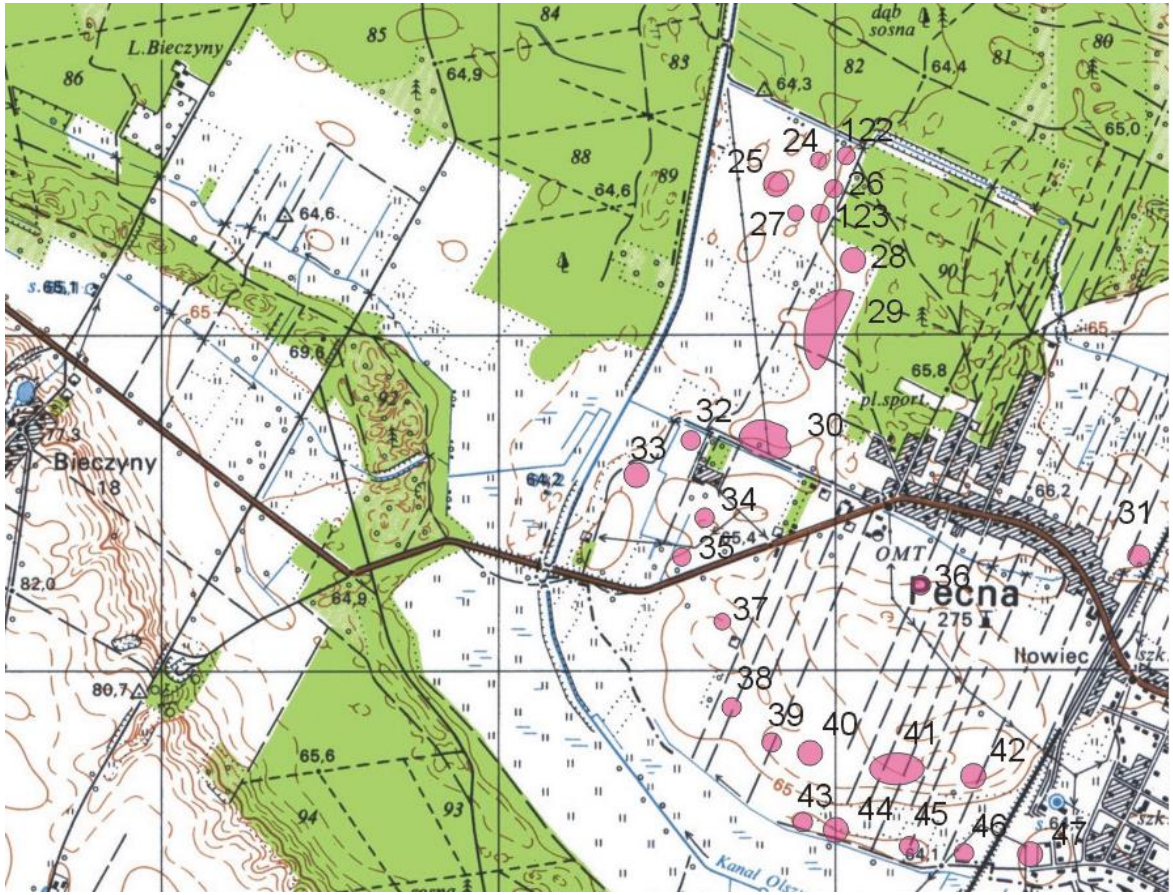

4. Adres:

AZP 57-26/25

stanowisko w miejscowości nr 2

5. Przynależność administracyjna

województwo: wielkopolskie

powiat: poznański

gmina: Mosina

6. Formy ochrony: ustalenia ochrony w miejscowym planie zagospodarowania przestrzennego albo w decyzji o ustaleniu lokalizacji inwestycji celu publicznego, decyzji o warunkach zabudowy, decyzji o zezwoleniu na realizację inwestycji drogowej, decyzji o ustaleniu lokalizacji linii kolejowej lub decyzji o zezwoleniu na realizację inwestycji w zakresie lotniska użytku publicznego.

7. Opracowanie karty: 31.08.2015 r.

GEZ	KARTA ADRESOWA GMINNEJ EWIDENCJI ZABYTKÓW	3. Miejscowość: PECNA

4. Nazwa:	2. Czas powstania:
ślad osadniczy	Kultura amfor kulistych

8. Fotografia z opisem wskazującym orientację albo mapa z zaznaczonym stanowiskiem archeologicznym

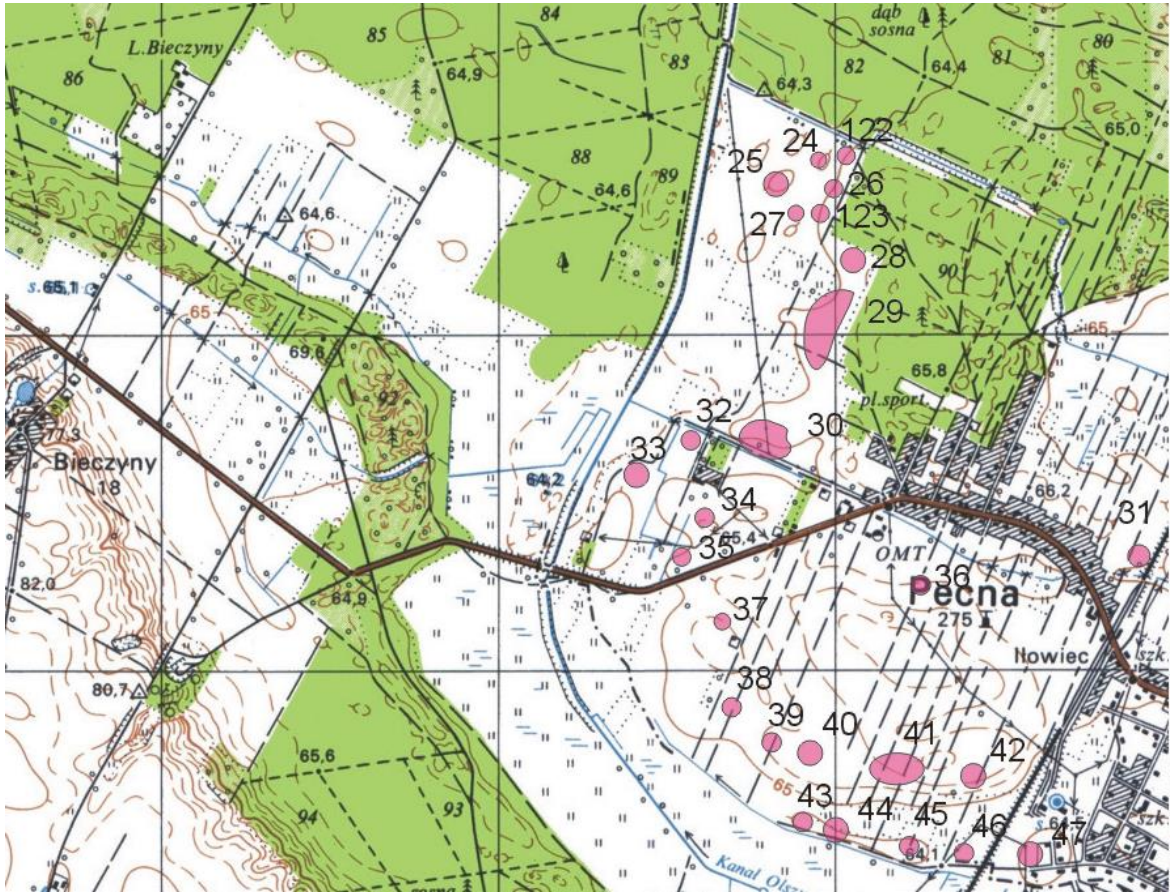

4. Adres:

AZP 57-26/26

stanowisko w miejscowości nr 3

5. Przynależność administracyjna

województwo: wielkopolskie

powiat: poznański

gmina: Mosina

6. Formy ochrony: ustalenia ochrony w miejscowym planie zagospodarowania przestrzennego albo w decyzji o ustaleniu lokalizacji inwestycji celu publicznego, decyzji o warunkach zabudowy, decyzji o zezwoleniu na realizację inwestycji drogowej, decyzji o ustaleniu lokalizacji linii kolejowej lub decyzji o zezwoleniu na realizację inwestycji w zakresie lotniska użytku publicznego.

7. Opracowanie karty: 31.08.2015 r.

GEZ	KARTA ADRESOWA GMINNEJ EWIDENCJI ZABYTKÓW	3. Miejscowość: PECNA

5. Nazwa:
ślad osadniczy

2. Czas powstania:
Kultura przeworska

8. Fotografia z opisem wskazującym orientację albo mapa z zaznaczonym stanowiskiem archeologicznym

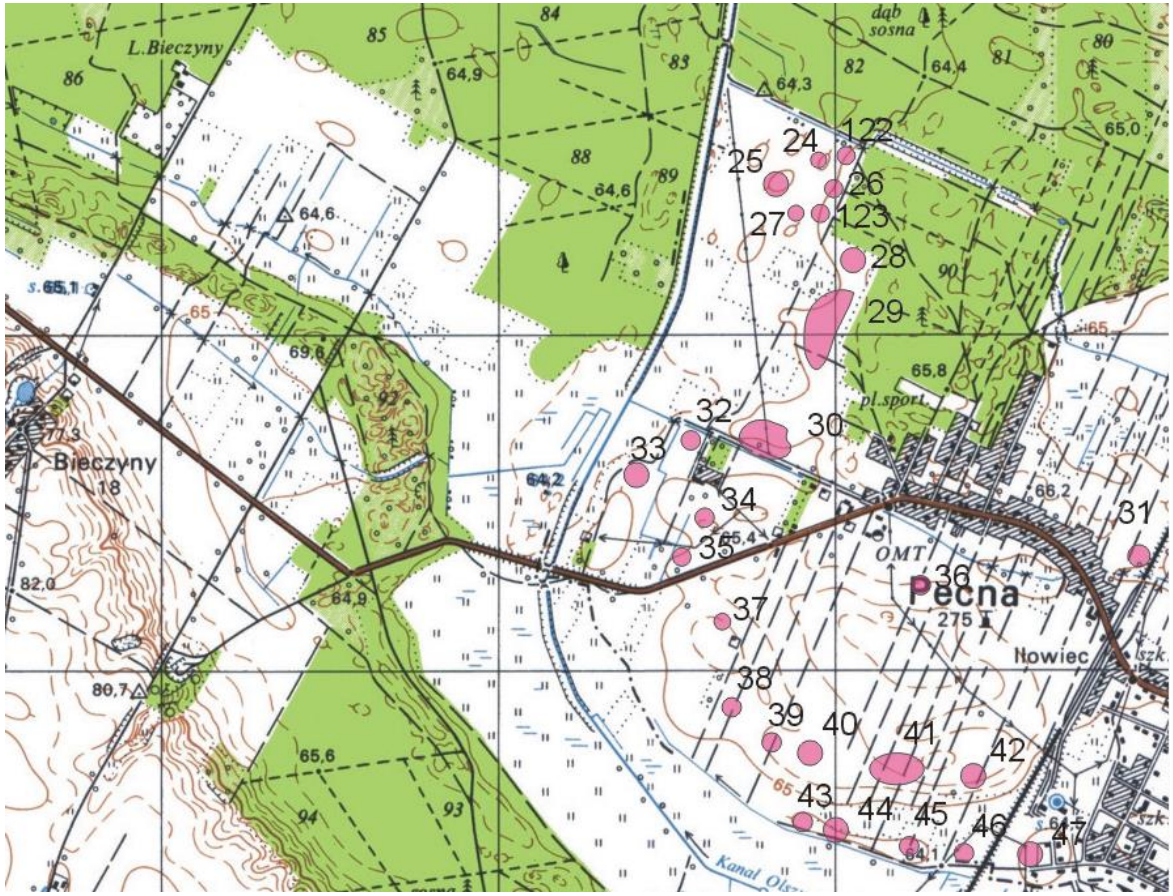

4. Adres:

AZP 57-26/27

stanowisko w miejscowości nr 4

5. Przynależność administracyjna

województwo: wielkopolskie

powiat: poznański

gmina: Mosina

6. Formy ochrony: ustalenia ochrony w miejscowym planie zagospodarowania przestrzennego albo w decyzji o ustaleniu lokalizacji inwestycji celu publicznego, decyzji o warunkach zabudowy, decyzji o zezwoleniu na realizację inwestycji drogowej, decyzji o ustaleniu lokalizacji linii kolejowej lub decyzji o zezwoleniu na realizację inwestycji w zakresie lotniska użytku publicznego.

7. Opracowanie karty: 31.08.2015 r.

GEZ	KARTA ADRESOWA GMINNEJ EWIDENCJI ZABYTKÓW	3. Miejscowość: PECNA

6. Nazwa:	2. Czas powstania:
osada ślad osadniczy ślad osadniczy	Kultura pucharów lejkowatych Wczesny brąz Wczesne średniowiecze

8. Fotografia z opisem wskazującym orientację albo mapa z zaznaczonym stanowiskiem archeologicznym

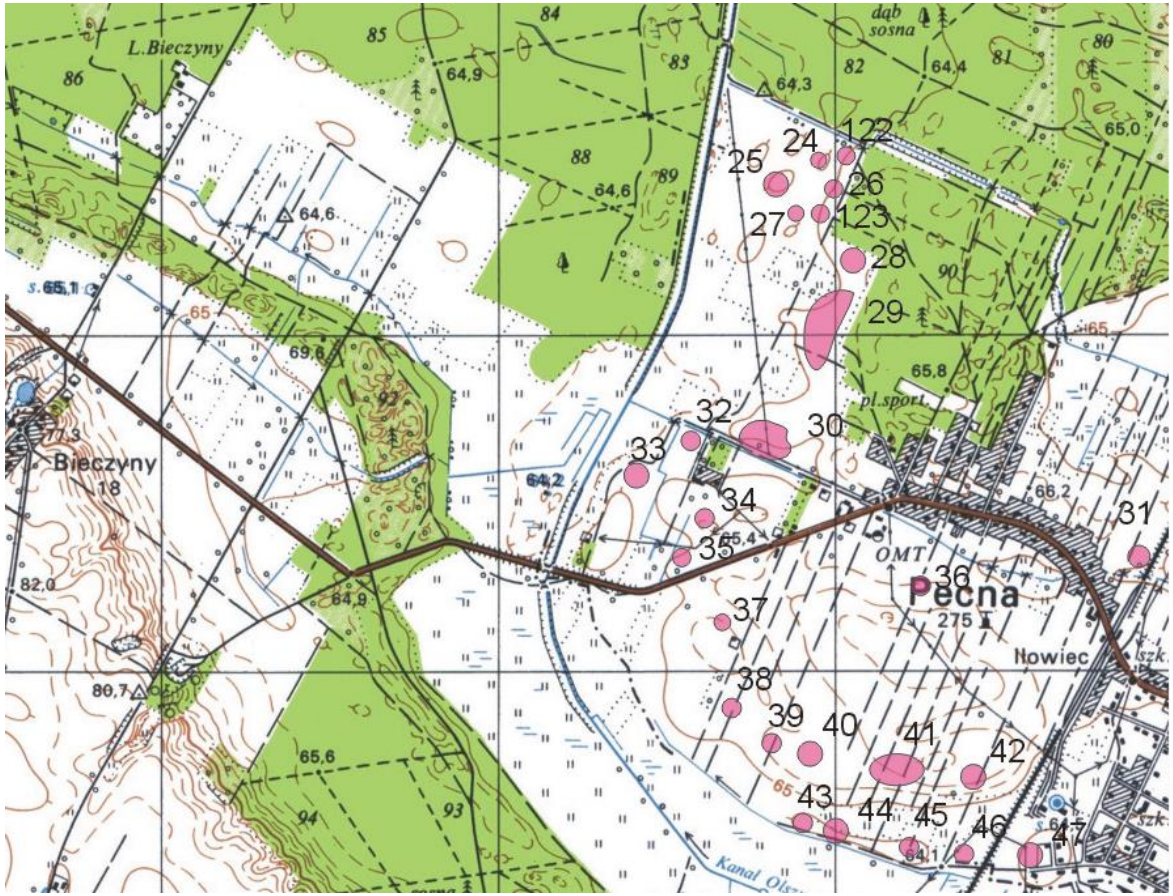

4. Adres:

AZP 57-26/28

stanowisko w miejscowości nr 5

5. Przynależność administracyjna

województwo: wielkopolskie

powiat: poznański

gmina: Mosina

6. Formy ochrony: ustalenia ochrony w miejscowym planie zagospodarowania przestrzennego albo w decyzji o ustaleniu lokalizacji inwestycji celu publicznego, decyzji o warunkach zabudowy, decyzji o zezwoleniu na realizację inwestycji drogowej, decyzji o ustaleniu lokalizacji linii kolejowej lub decyzji o zezwoleniu na realizację inwestycji w zakresie lotniska użytku publicznego.

7. Opracowanie karty: 31.08.2015 r.

GEZ	KARTA ADRESOWA GMINNEJ EWIDENCJI ZABYTKÓW	3. Miejscowość: PECNA

7. Nazwa:
ślad osadniczy
osada

2. Czas powstania:
Wczesna epoka brązu?
Kultura łużycka

8. Fotografia z opisem wskazującym orientację albo mapa z zaznaczonym stanowiskiem archeologicznym

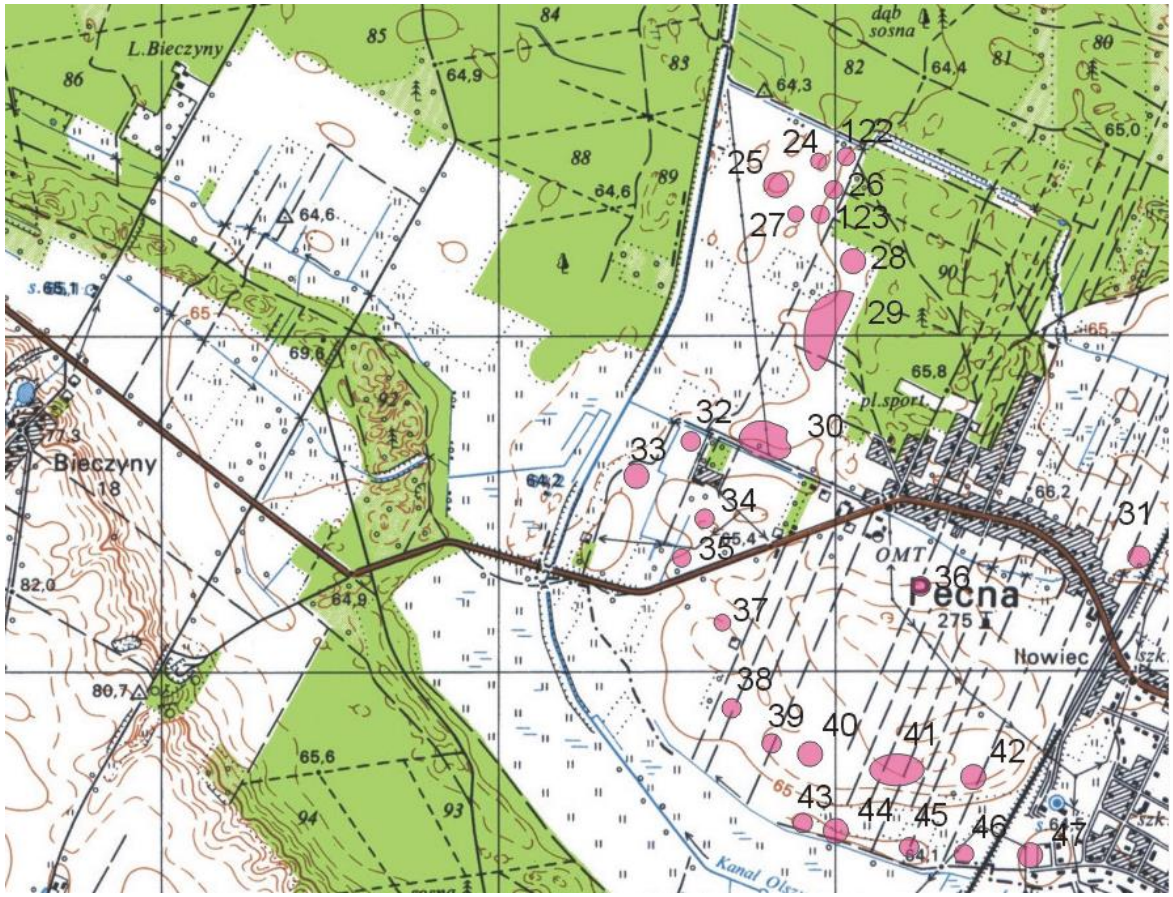

4. Adres:

AZP 57-26/29

stanowisko w miejscowości nr 6

5. Przynależność administracyjna

województwo: wielkopolskie

powiat: poznański

gmina: Mosina

6. Formy ochrony: ustalenia ochrony w miejscowym planie zagospodarowania przestrzennego albo w decyzji o ustaleniu lokalizacji inwestycji celu publicznego, decyzji o warunkach zabudowy, decyzji o zezwoleniu na realizację inwestycji drogowej, decyzji o ustaleniu lokalizacji linii kolejowej lub decyzji o zezwoleniu na realizację inwestycji w zakresie lotniska użytku publicznego.

7. Opracowanie karty: 31.08.2015 r.

GEZ	KARTA ADRESOWA GMINNEJ EWIDENCJI ZABYTKÓW	3. Miejscowość: PECNA

8. Nazwa:	2. Czas powstania:
ślad osadniczy punkt osadniczy punkt osadniczy ślad osadniczy	Neolit? Kultura łużycka Kultura przeworska Wczesne średniowiecze

8. Fotografia z opisem wskazującym orientację albo mapa z zaznaczonym stanowiskiem archeologicznym

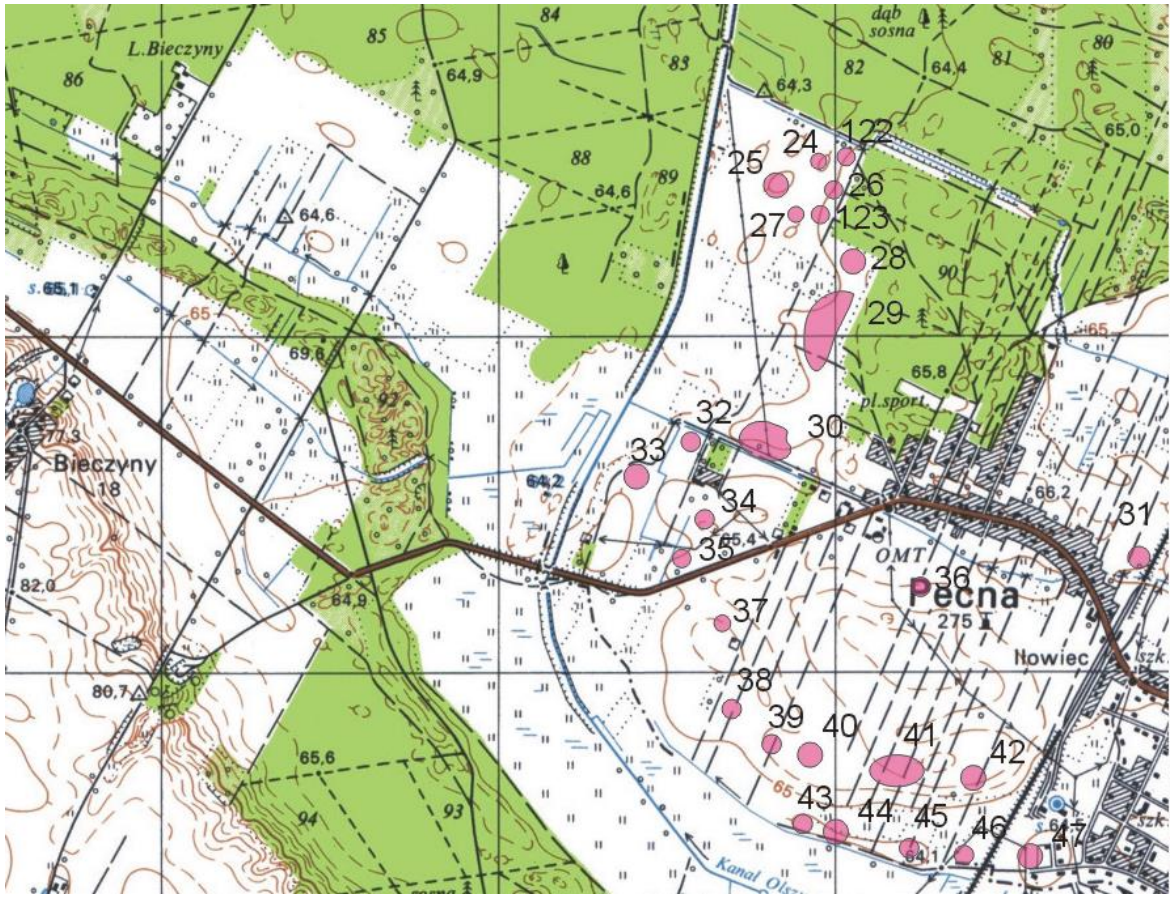

4. Adres:

AZP 57-26/30

stanowisko w miejscowości nr 7

5. Przynależność administracyjna

województwo: wielkopolskie

powiat: poznański

gmina: Mosina

6. Formy ochrony: ustalenia ochrony w miejscowym planie zagospodarowania przestrzennego albo w decyzji o ustaleniu lokalizacji inwestycji celu publicznego, decyzji o warunkach zabudowy, decyzji o zezwoleniu na realizację inwestycji drogowej, decyzji o ustaleniu lokalizacji linii kolejowej lub decyzji o zezwoleniu na realizację inwestycji w zakresie lotniska użytku publicznego.

7. Opracowanie karty: 31.08.2015 r.

GEZ	KARTA ADRESOWA GMINNEJ EWIDENCJI ZABYTKÓW	3. Miejscowość: PECNA

9. Nazwa:	2. Czas powstania:
ślad osadniczy	Późne średniowiecze

8. Fotografia z opisem wskazującym orientację albo mapa z zaznaczonym stanowiskiem archeologicznym

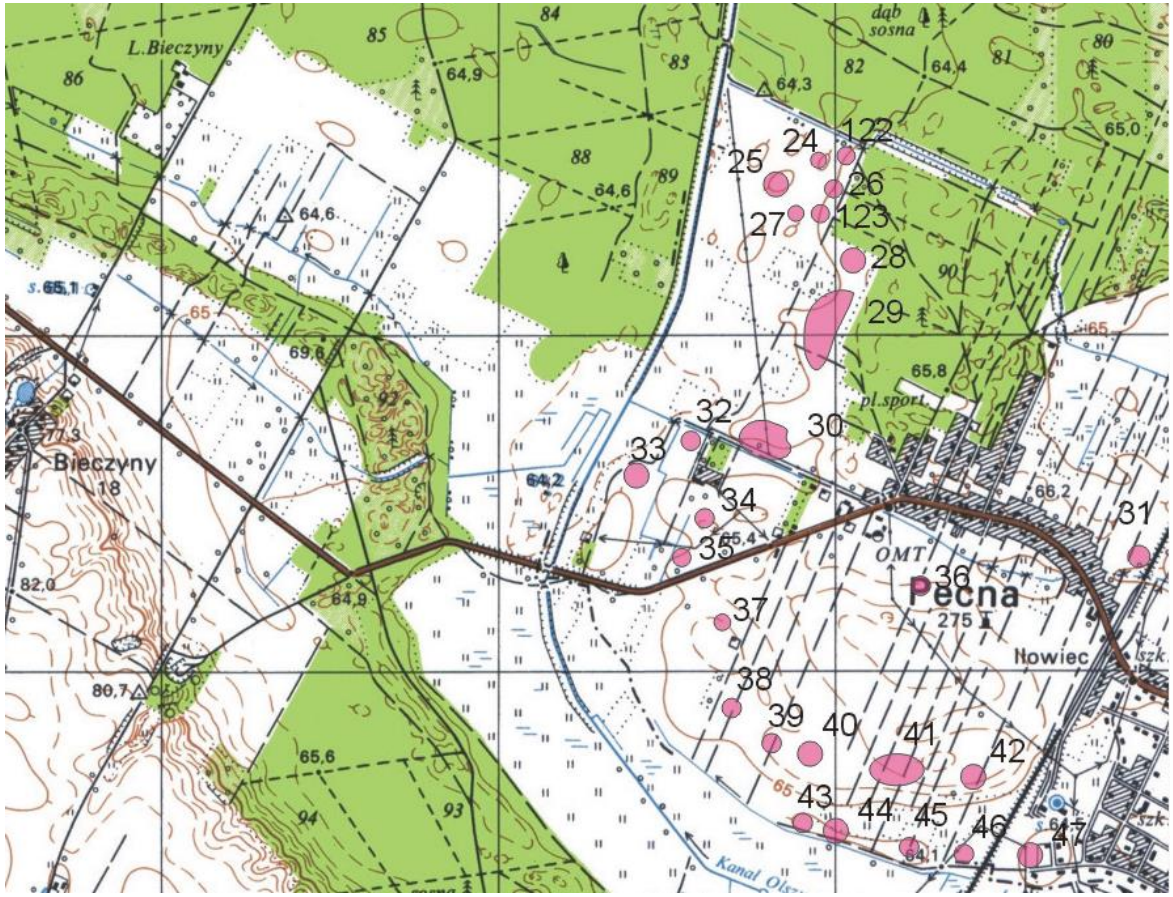

4. Adres:

AZP 57-26/31

stanowisko w miejscowości nr 8

5. Przynależność administracyjna

województwo: wielkopolskie

powiat: poznański

gmina: Mosina

6. Formy ochrony: ustalenia ochrony w miejscowym planie zagospodarowania przestrzennego albo w decyzji o ustaleniu lokalizacji inwestycji celu publicznego, decyzji o warunkach zabudowy, decyzji o zezwoleniu na realizację inwestycji drogowej, decyzji o ustaleniu lokalizacji linii kolejowej lub decyzji o zezwoleniu na realizację inwestycji w zakresie lotniska użytku publicznego.

7. Opracowanie karty: 31.08.2015 r.

GEZ	KARTA ADRESOWA GMINNEJ EWIDENCJI ZABYTKÓW	3. Miejscowość: PECNA

10. Nazwa:	2. Czas powstania:
ślad osadniczy ślad osadniczy	Epoka kamienia Wczesne średniowiecze

8. Fotografia z opisem wskazującym orientację albo mapa z zaznaczonym stanowiskiem archeologicznym

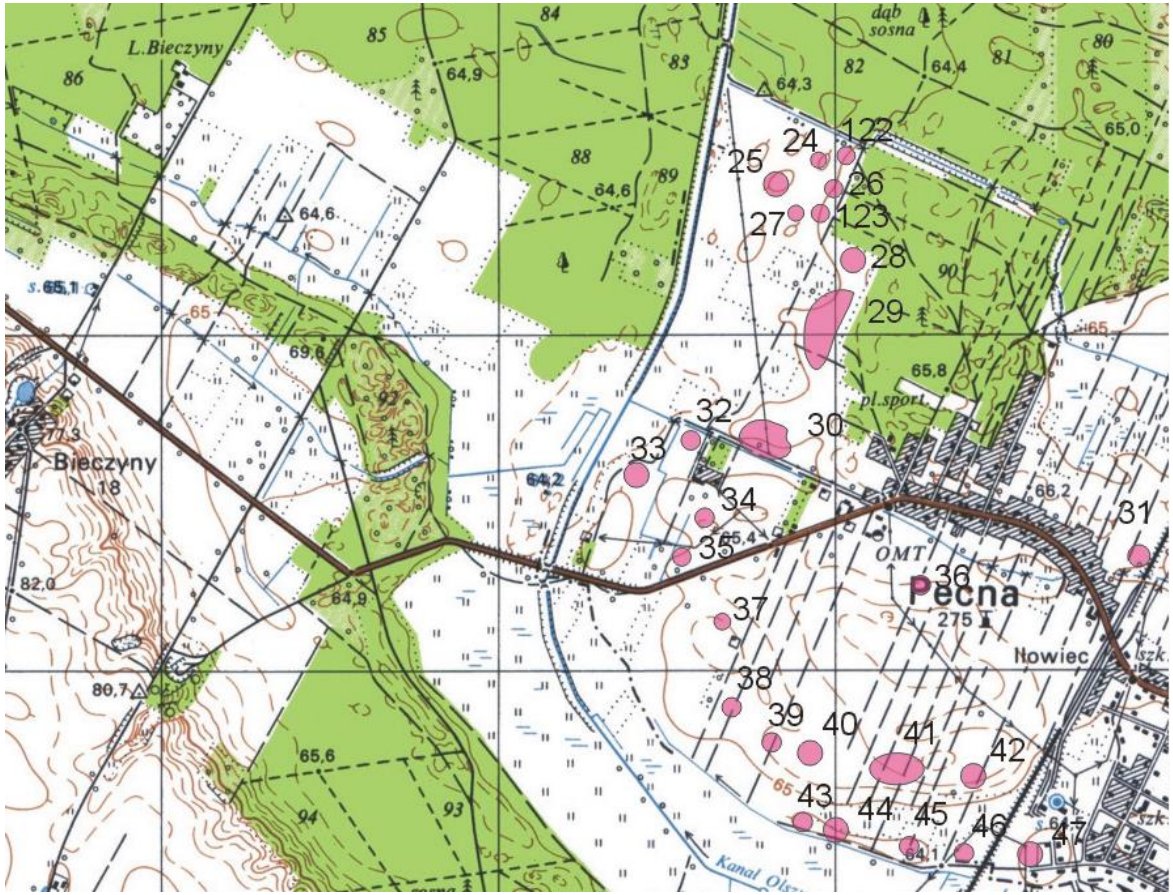

4. Adres:

AZP 57-26/32

stanowisko w miejscowości nr 9

5. Przynależność administracyjna

województwo: wielkopolskie

powiat: poznański

gmina: Mosina

6. Formy ochrony: ustalenia ochrony w miejscowym planie zagospodarowania przestrzennego albo w decyzji o ustaleniu lokalizacji inwestycji celu publicznego, decyzji o warunkach zabudowy, decyzji o zezwoleniu na realizację inwestycji drogowej, decyzji o ustaleniu lokalizacji linii kolejowej lub decyzji o zezwoleniu na realizację inwestycji w zakresie lotniska użytku publicznego.

7. Opracowanie karty: 31.08.2015 r.

GEZ	KARTA ADRESOWA GMINNEJ EWIDENCJI ZABYTKÓW	3. Miejscowość: PECNA

11. Nazwa:	2. Czas powstania:
ślad osadniczy	Wczesne średniowiecze

8. Fotografia z opisem wskazującym orientację albo mapa z zaznaczonym stanowiskiem archeologicznym

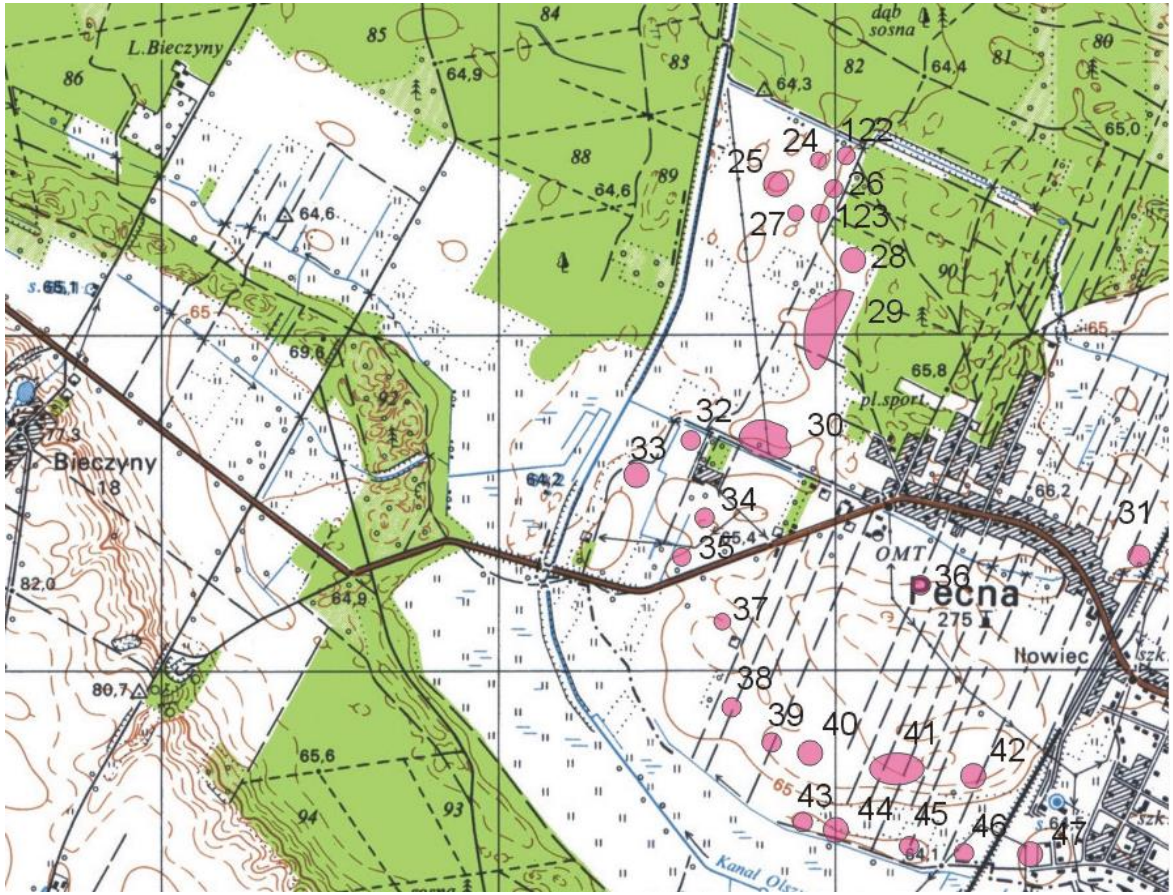

4. Adres:

AZP 57-26/33

stanowisko w miejscowości nr 10

5. Przynależność administracyjna

województwo: wielkopolskie

powiat: poznański

gmina: Mosina

6. Formy ochrony: ustalenia ochrony w miejscowym planie zagospodarowania przestrzennego albo w decyzji o ustaleniu lokalizacji inwestycji celu publicznego, decyzji o warunkach zabudowy, decyzji o zezwoleniu na realizację inwestycji drogowej, decyzji o ustaleniu lokalizacji linii kolejowej lub decyzji o zezwoleniu na realizację inwestycji w zakresie lotniska użytku publicznego.

7. Opracowanie karty: 31.08.2015 r.

GEZ	KARTA ADRESOWA GMINNEJ EWIDENCJI ZABYTKÓW	3. Miejscowość: PECNA

12. Nazwa:	2. Czas powstania:
ślad osadniczy	Neolit?

8. Fotografia z opisem wskazującym orientację albo mapa z zaznaczonym stanowiskiem archeologicznym

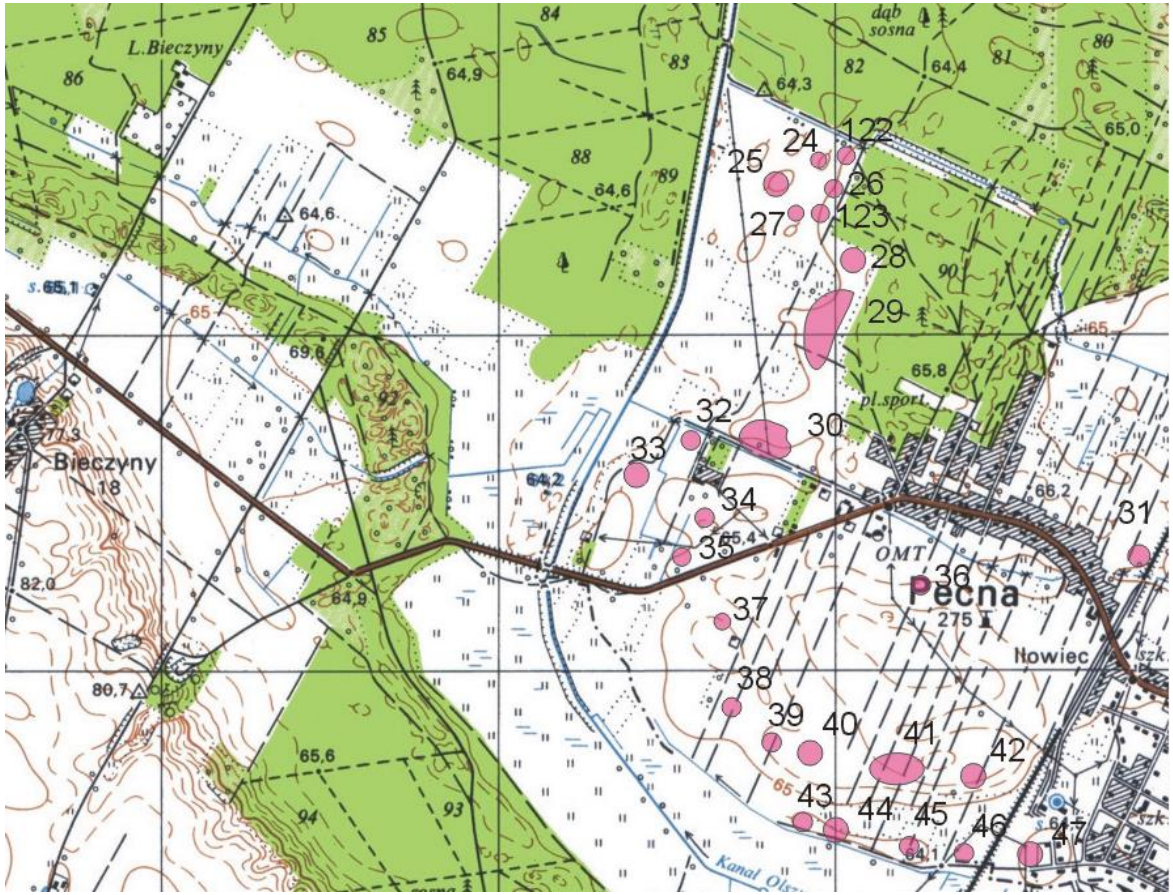

4. Adres:

AZP 57-26/34

stanowisko w miejscowości nr 11

5. Przynależność administracyjna

województwo: wielkopolskie

powiat: poznański

gmina: Mosina

6. Formy ochrony: ustalenia ochrony w miejscowym planie zagospodarowania przestrzennego albo w decyzji o ustaleniu lokalizacji inwestycji celu publicznego, decyzji o warunkach zabudowy, decyzji o zezwoleniu na realizację inwestycji drogowej, decyzji o ustaleniu lokalizacji linii kolejowej lub decyzji o zezwoleniu na realizację inwestycji w zakresie lotniska użytku publicznego.

7. Opracowanie karty: 31.08.2015 r.

GEZ	KARTA ADRESOWA GMINNEJ EWIDENCJI ZABYTKÓW	3. Miejscowość: PECNA

13. Nazwa:	2. Czas powstania:
ślad osadniczy	Kultura przeworska?

8. Fotografia z opisem wskazującym orientację albo mapa z zaznaczonym stanowiskiem archeologicznym

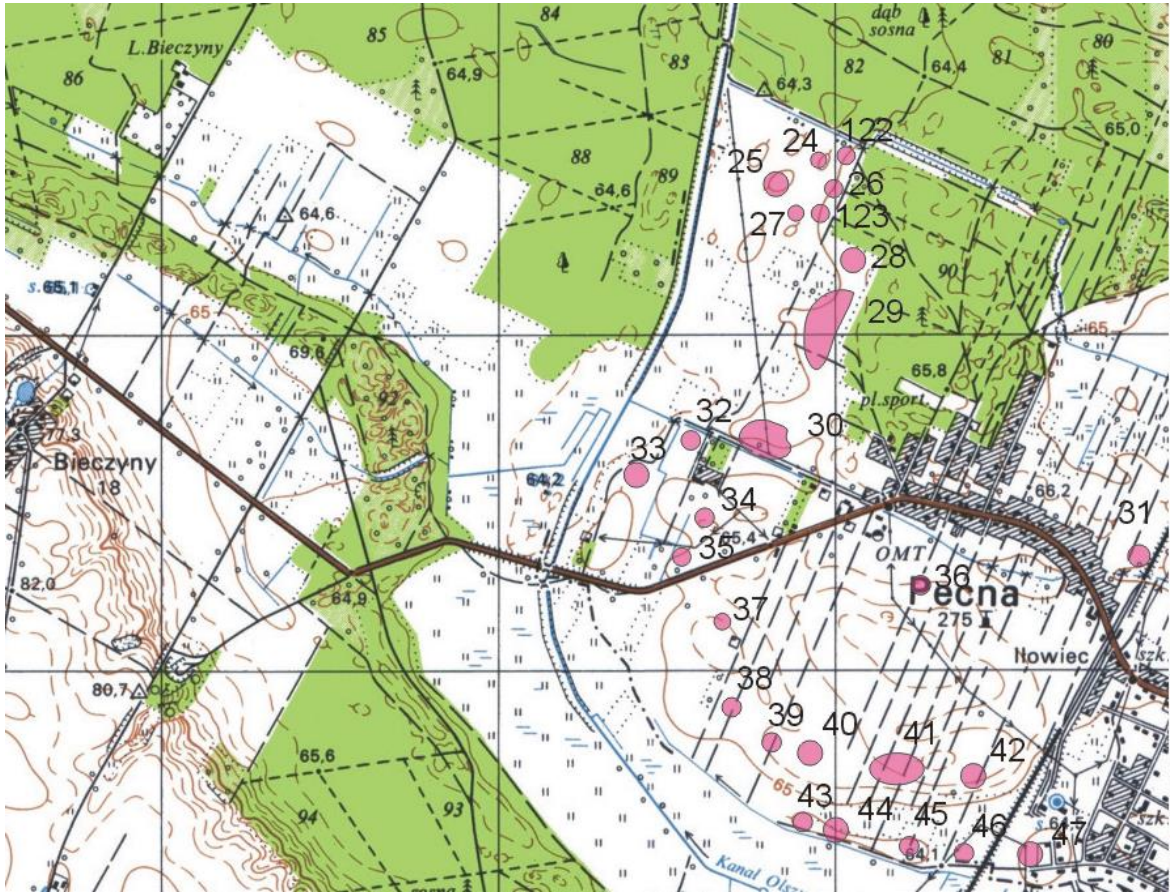

4. Adres:

AZP 57-26/35

stanowisko w miejscowości nr 12

5. Przynależność administracyjna

województwo: wielkopolskie

powiat: poznański

gmina: Mosina

6. Formy ochrony: ustalenia ochrony w miejscowym planie zagospodarowania przestrzennego albo w decyzji o ustaleniu lokalizacji inwestycji celu publicznego, decyzji o warunkach zabudowy, decyzji o zezwoleniu na realizację inwestycji drogowej, decyzji o ustaleniu lokalizacji linii kolejowej lub decyzji o zezwoleniu na realizację inwestycji w zakresie lotniska użytku publicznego.

7. Opracowanie karty: 31.08.2015 r.

GEZ	KARTA ADRESOWA GMINNEJ EWIDENCJI ZABYTKÓW	3. Miejscowość: PECNA

14. Nazwa:	2. Czas powstania:
ślad osadniczy	Wczesne średniowiecze

8. Fotografia z opisem wskazującym orientację albo mapa z zaznaczonym stanowiskiem archeologicznym

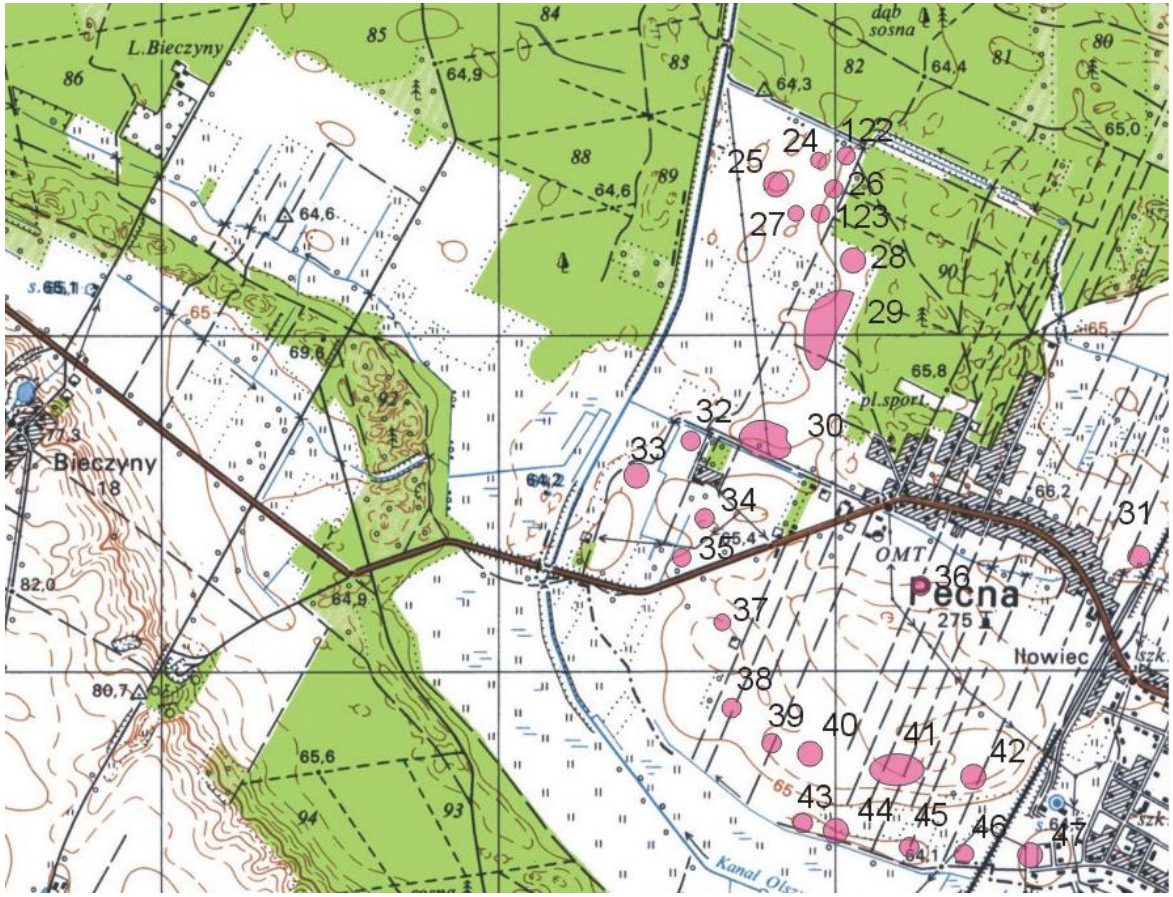

4. Adres:

AZP 57-26/36

stanowisko w miejscowości nr 13

5. Przynależność administracyjna

województwo: wielkopolskie

powiat: poznański

gmina: Mosina

6. Formy ochrony: ustalenia ochrony w miejscowym planie zagospodarowania przestrzennego albo w decyzji o ustaleniu lokalizacji inwestycji celu publicznego, decyzji o warunkach zabudowy, decyzji o zezwoleniu na realizację inwestycji drogowej, decyzji o ustaleniu lokalizacji linii kolejowej lub decyzji o zezwoleniu na realizację inwestycji w zakresie lotniska użytku publicznego.

7. Opracowanie karty: 31.08.2015 r.

GEZ	KARTA ADRESOWA GMINNEJ EWIDENCJI ZABYTKÓW	3. Miejscowość: PECNA

15. Nazwa:	2. Czas powstania:
ślad osadniczy	Wczesne średniowiecze

8. Fotografia z opisem wskazującym orientację albo mapa z zaznaczonym stanowiskiem archeologicznym

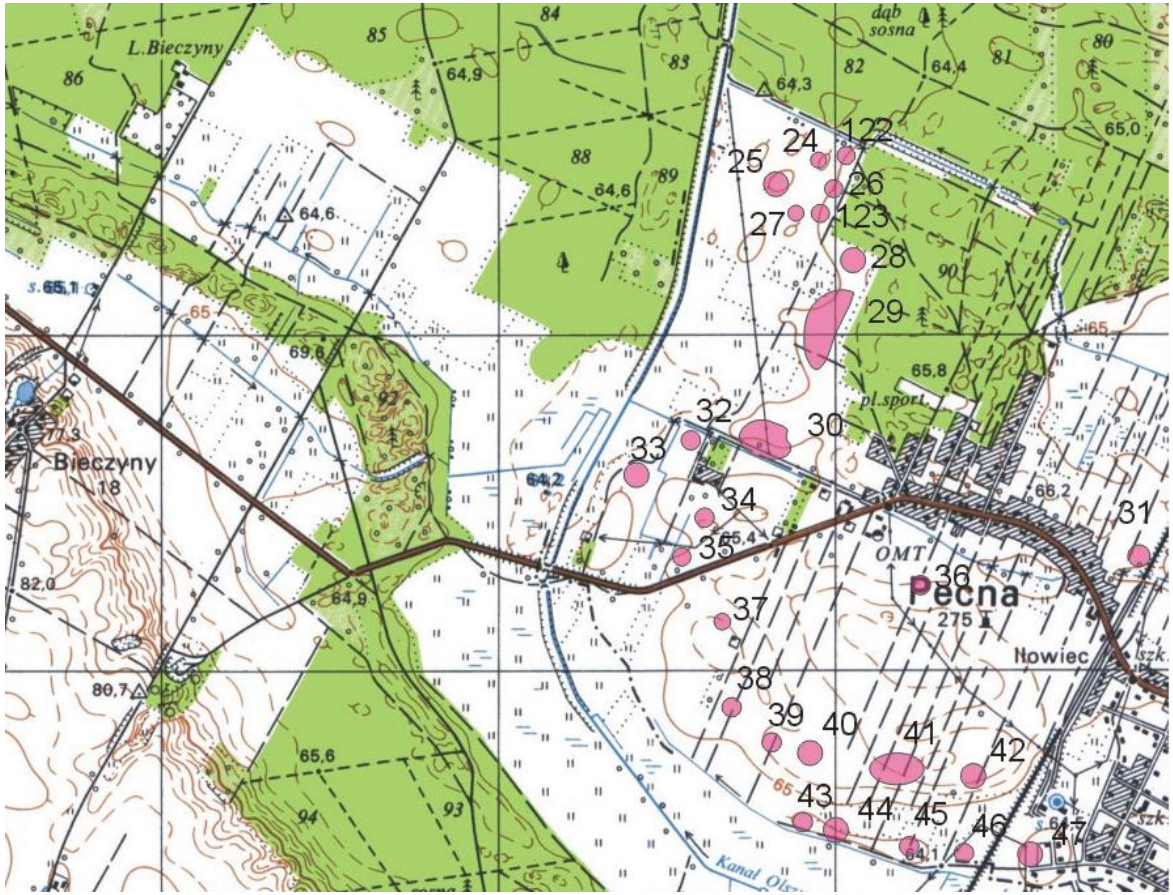

4. Adres:

AZP 57-26/37

stanowisko w miejscowości nr 14

5. Przynależność administracyjna

województwo: wielkopolskie

powiat: poznański

gmina: Mosina

6. Formy ochrony: ustalenia ochrony w miejscowym planie zagospodarowania przestrzennego albo w decyzji o ustaleniu lokalizacji inwestycji celu publicznego, decyzji o warunkach zabudowy, decyzji o zezwoleniu na realizację inwestycji drogowej, decyzji o ustaleniu lokalizacji linii kolejowej lub decyzji o zezwoleniu na realizację inwestycji w zakresie lotniska użytku publicznego.

7. Opracowanie karty: 31.08.2015 r.

GEZ	KARTA ADRESOWA GMINNEJ EWIDENCJI ZABYTKÓW	3. Miejscowość: PECNA

16. Nazwa:	2. Czas powstania:
ślad osadniczy	Wczesne średniowiecze

8. Fotografia z opisem wskazującym orientację albo mapa z zaznaczonym stanowiskiem archeologicznym

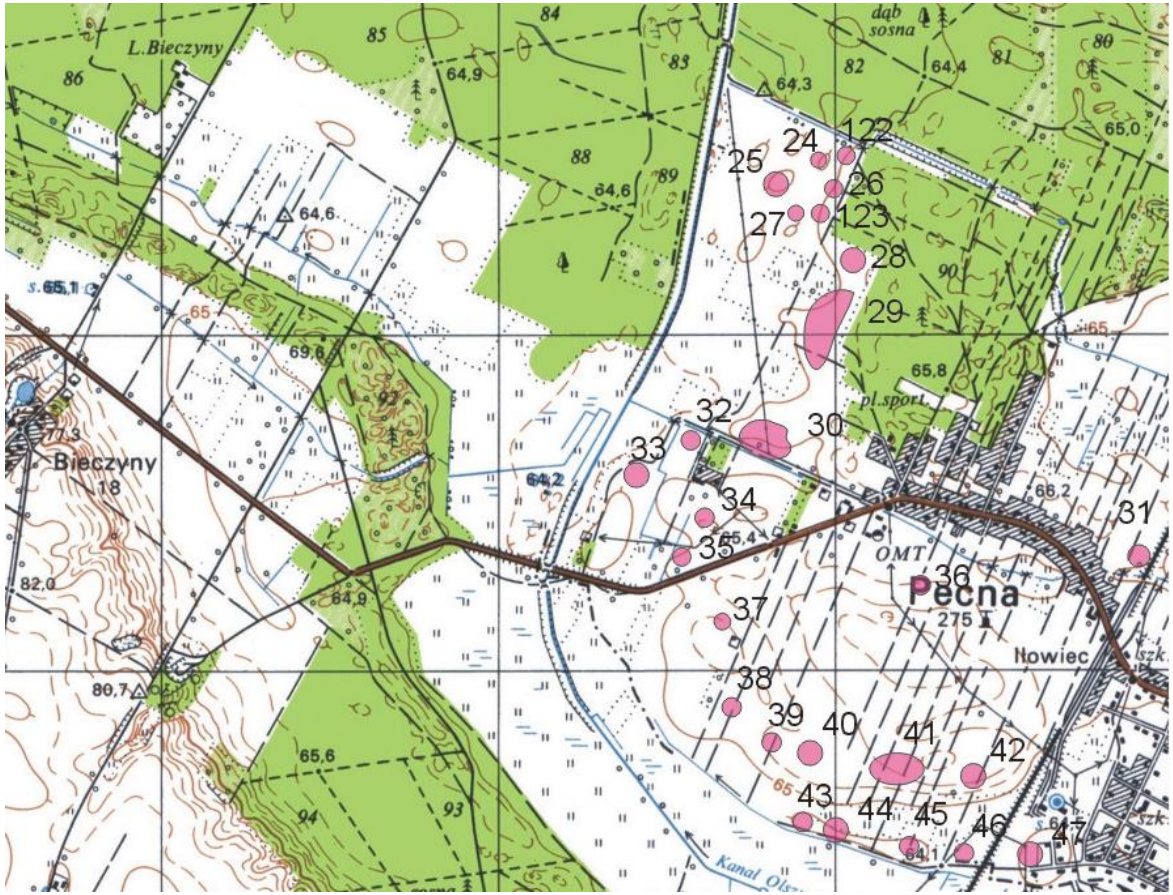

4. Adres:

AZP 57-26/38

stanowisko w miejscowości nr 15

5. Przynależność administracyjna

województwo: wielkopolskie

powiat: poznański

gmina: Mosina

6. Formy ochrony: ustalenia ochrony w miejscowym planie zagospodarowania przestrzennego albo w decyzji o ustaleniu lokalizacji inwestycji celu publicznego, decyzji o warunkach zabudowy, decyzji o zezwoleniu na realizację inwestycji drogowej, decyzji o ustaleniu lokalizacji linii kolejowej lub decyzji o zezwoleniu na realizację inwestycji w zakresie lotniska użytku publicznego.

7. Opracowanie karty: 31.08.2015 r.

GEZ	KARTA ADRESOWA GMINNEJ EWIDENCJI ZABYTKÓW	3. Miejscowość: PECNA

17. Nazwa:	2. Czas powstania:
ślad osadniczy ślad osadniczy	Kultura pucharów lejkowatych Wczesne średniowiecze?

8. Fotografia z opisem wskazującym orientację albo mapa z zaznaczonym stanowiskiem archeologicznym

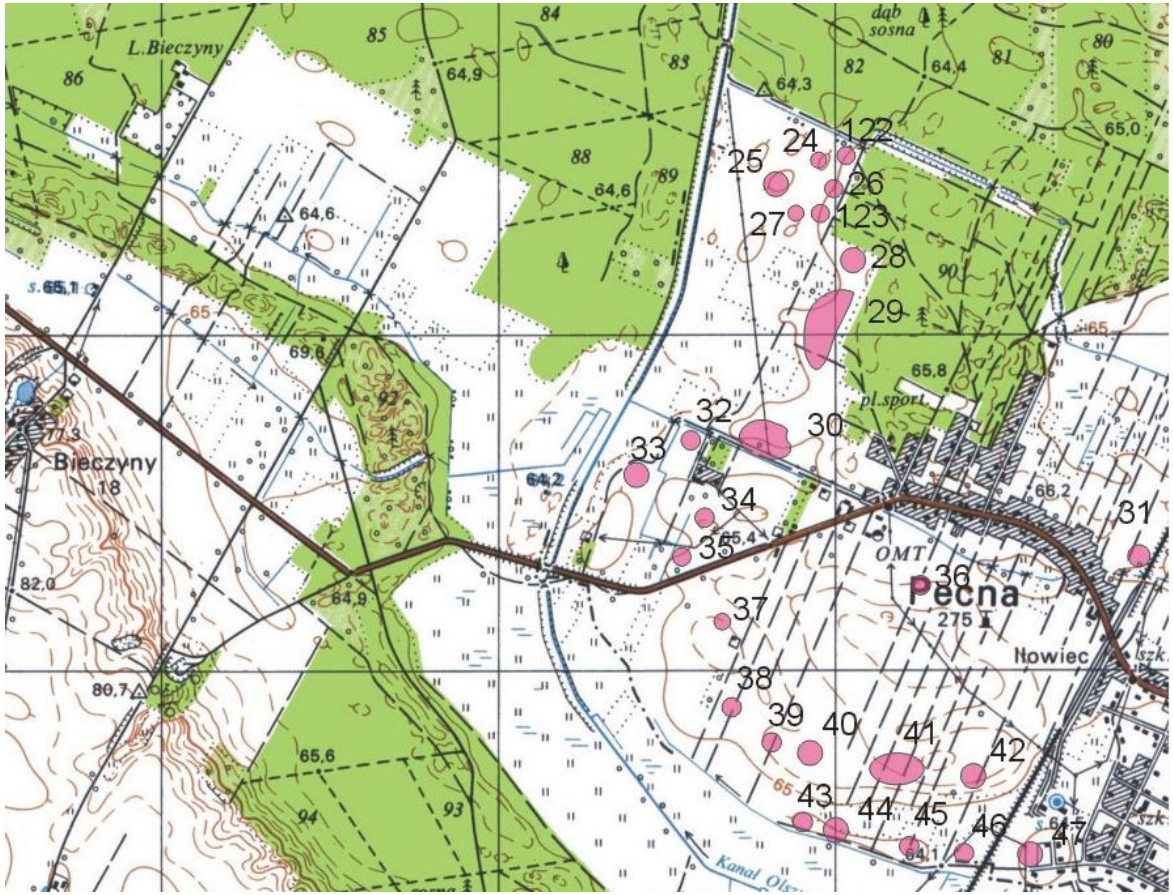

4. Adres:

AZP 57-26/39

stanowisko w miejscowości nr 16

5. Przynależność administracyjna

województwo: wielkopolskie

powiat: poznański

gmina: Mosina

6. Formy ochrony: ustalenia ochrony w miejscowym planie zagospodarowania przestrzennego albo w decyzji o ustaleniu lokalizacji inwestycji celu publicznego, decyzji o warunkach zabudowy, decyzji o zezwoleniu na realizację inwestycji drogowej, decyzji o ustaleniu lokalizacji linii kolejowej lub decyzji o zezwoleniu na realizację inwestycji w zakresie lotniska użytku publicznego.

7. Opracowanie karty: 31.08.2015 r.

GEZ	KARTA ADRESOWA GMINNEJ EWIDENCJI ZABYTKÓW	3. Miejscowość: PECNA

18. Nazwa:
ślad osadniczy
ślad osadniczy
punkt osadniczy

2. Czas powstania:
Kultura pucharów lejkowatych
Kultura łużycka
Wczesne średniowiecze

8. Fotografia z opisem wskazującym orientację albo mapa z zaznaczonym stanowiskiem archeologicznym

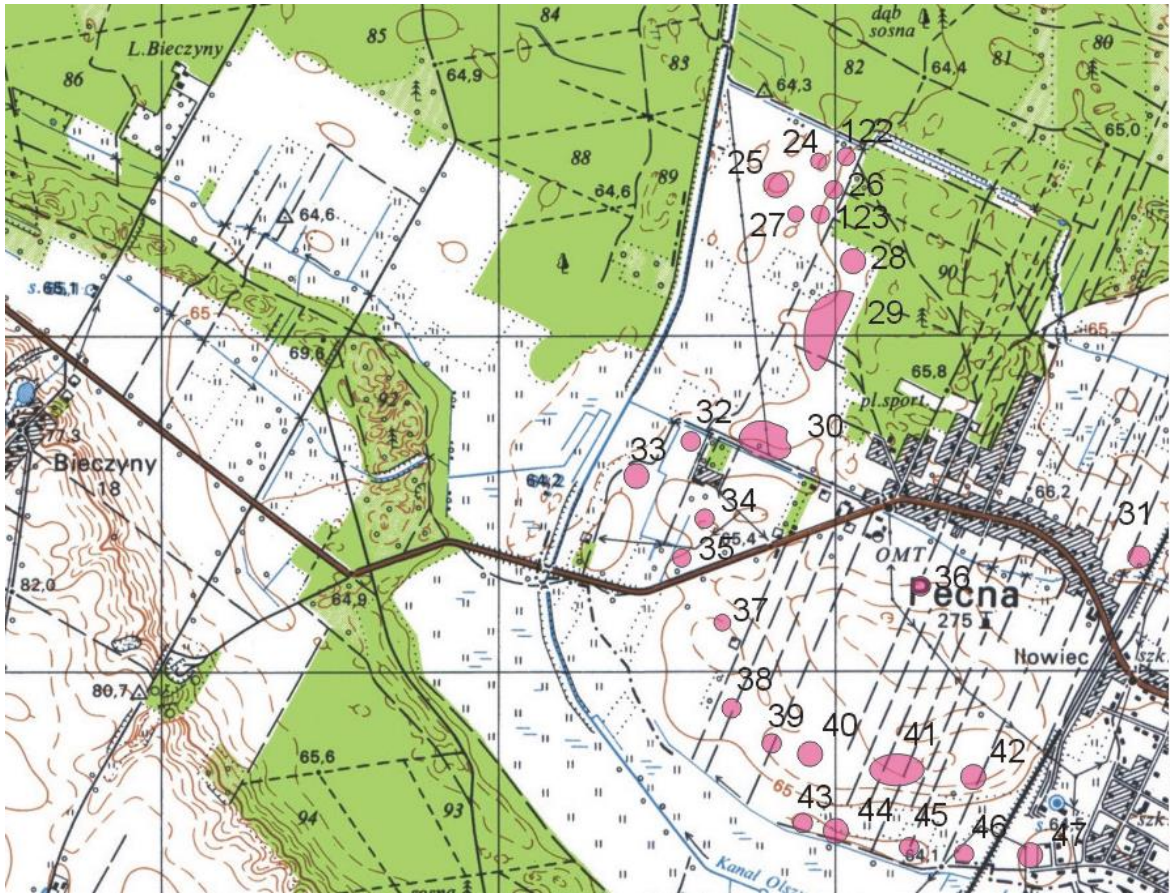

4. Adres:

AZP 57-26/40

stanowisko w miejscowości nr 17

5. Przynależność administracyjna

województwo: wielkopolskie

powiat: poznański

gmina: Mosina

6. Formy ochrony: ustalenia ochrony w miejscowym planie zagospodarowania przestrzennego albo w decyzji o ustaleniu lokalizacji inwestycji celu publicznego, decyzji o warunkach zabudowy, decyzji o zezwoleniu na realizację inwestycji drogowej, decyzji o ustaleniu lokalizacji linii kolejowej lub decyzji o zezwoleniu na realizację inwestycji w zakresie lotniska użytku publicznego.

7. Opracowanie karty: 31.08.2015 r.

GEZ	KARTA ADRESOWA GMINNEJ EWIDENCJI ZABYTKÓW	3. Miejscowość: PECNA

19. Nazwa:	2. Czas powstania:
ślad osadniczy ślad osadniczy osada osada	Kultura pucharów lejkowatych Wczesny brąz Kultura przeworska Wczesne średniowiecze

8. Fotografia z opisem wskazującym orientację albo mapa z zaznaczonym stanowiskiem archeologicznym

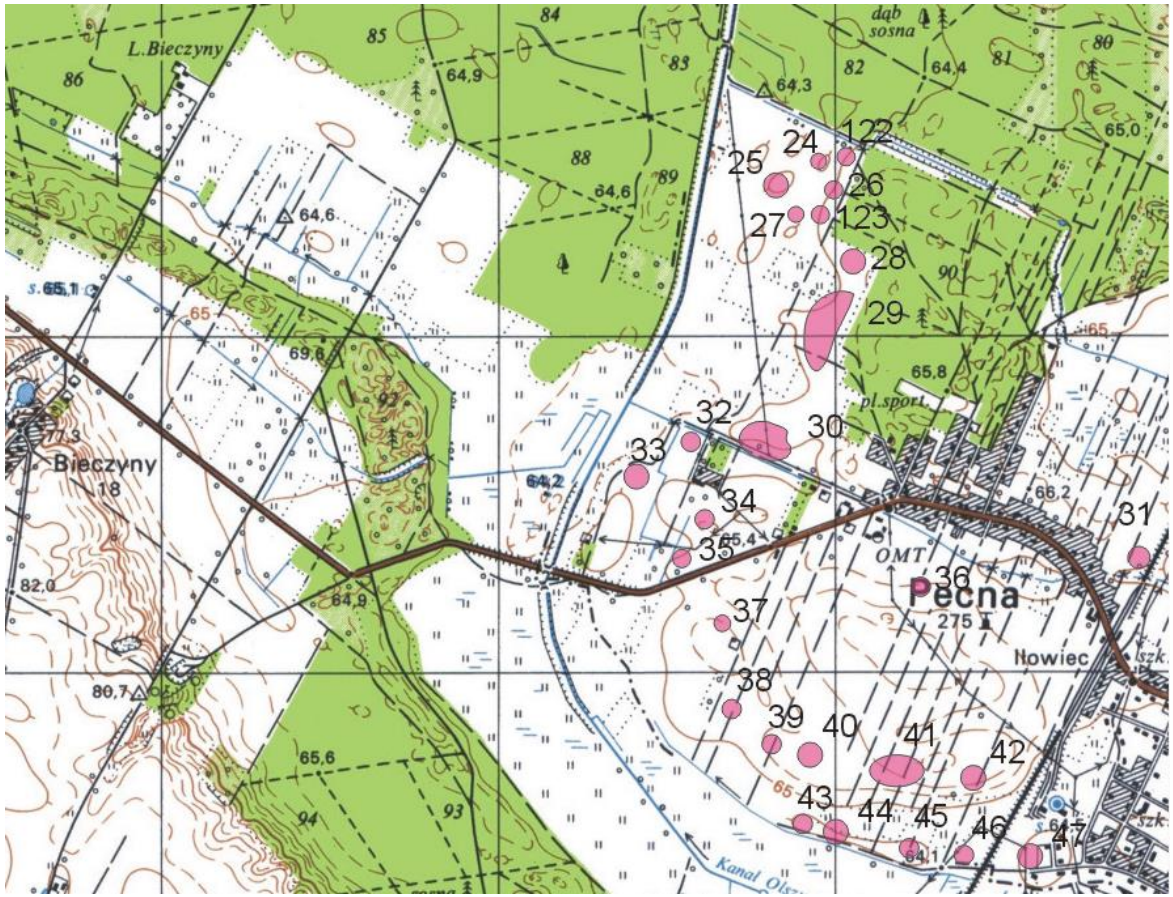

4. Adres:

AZP 57-26/41

stanowisko w miejscowości nr 18

5. Przynależność administracyjna

województwo: wielkopolskie

powiat: poznański

gmina: Mosina

6. Formy ochrony: ustalenia ochrony w miejscowym planie zagospodarowania przestrzennego albo w decyzji o ustaleniu lokalizacji inwestycji celu publicznego, decyzji o warunkach zabudowy, decyzji o zezwoleniu na realizację inwestycji drogowej, decyzji o ustaleniu lokalizacji linii kolejowej lub decyzji o zezwoleniu na realizację inwestycji w zakresie lotniska użytku publicznego.

7. Opracowanie karty: 31.08.2015 r.

GEZ	KARTA ADRESOWA GMINNEJ EWIDENCJI ZABYTKÓW	3. Miejscowość: PECNA

20. Nazwa:	2. Czas powstania:
ślad osadniczy punkt osadniczy punkt osadniczy ślad osadniczy	Kultura pucharów lejkowatych Kultura przeworska Wczesne średniowiecze Późne średniowiecze

8. Fotografia z opisem wskazującym orientację albo mapa z zaznaczonym stanowiskiem archeologicznym

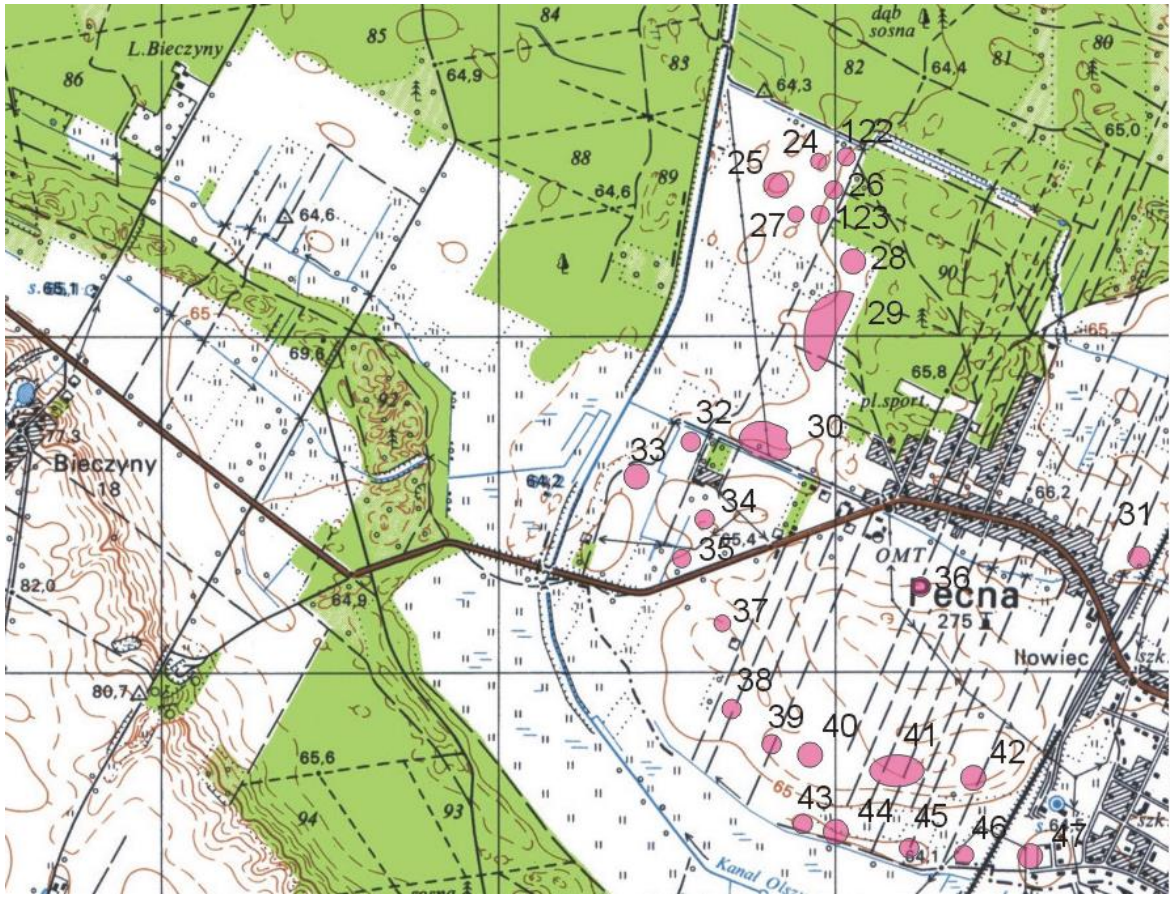

4. Adres:

AZP 57-26/42

stanowisko w miejscowości nr 19

5. Przynależność administracyjna

województwo: wielkopolskie

powiat: poznański

gmina: Mosina

6. Formy ochrony: ustalenia ochrony w miejscowym planie zagospodarowania przestrzennego albo w decyzji o ustaleniu lokalizacji inwestycji celu publicznego, decyzji o warunkach zabudowy, decyzji o zezwoleniu na realizację inwestycji drogowej, decyzji o ustaleniu lokalizacji linii kolejowej lub decyzji o zezwoleniu na realizację inwestycji w zakresie lotniska użytku publicznego.

7. Opracowanie karty: 31.08.2015 r.

GEZ	KARTA ADRESOWA GMINNEJ EWIDENCJI ZABYTKÓW	3. Miejscowość: PECNA

21. Nazwa:	2. Czas powstania:
ślad osadniczy	Wczesne średniowiecze

8. Fotografia z opisem wskazującym orientację albo mapa z zaznaczonym stanowiskiem archeologicznym

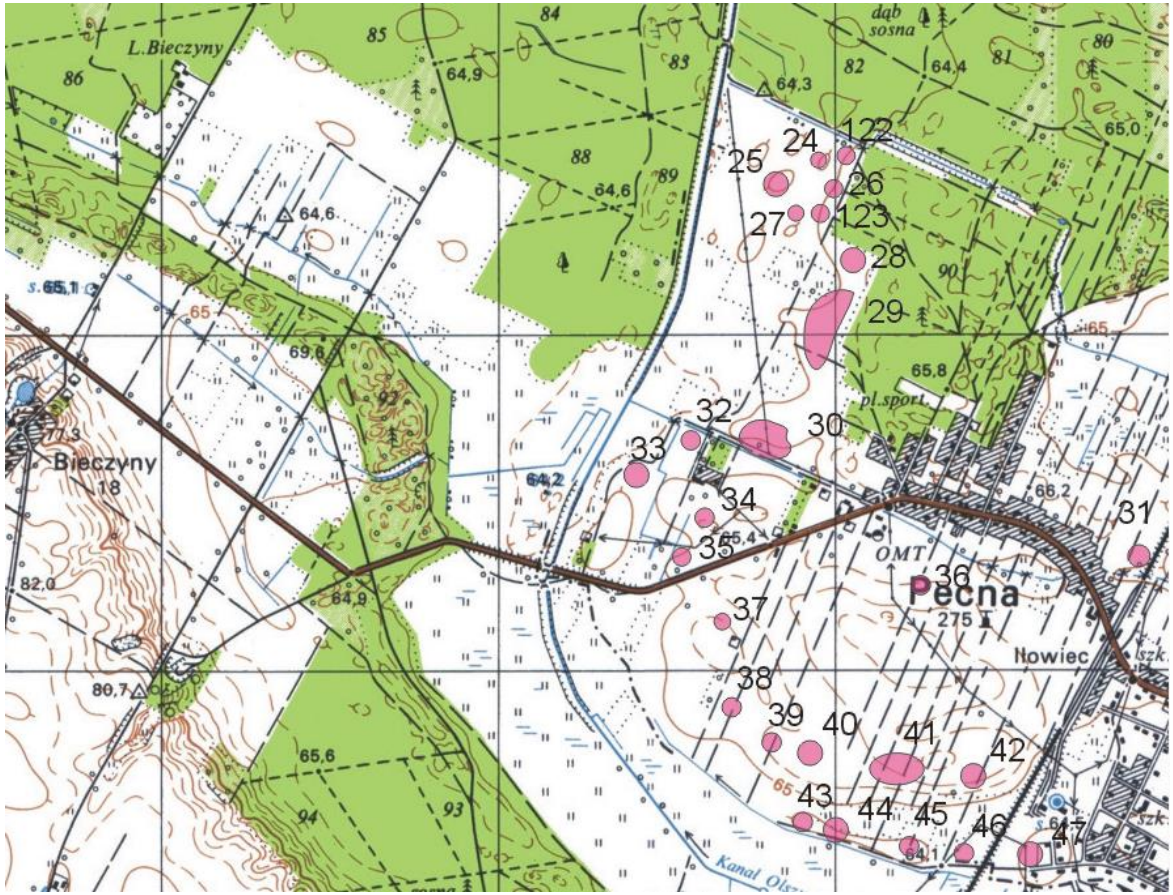

4. Adres:

AZP 57-26/43

stanowisko w miejscowości nr 20

5. Przynależność administracyjna

województwo: wielkopolskie

powiat: poznański

gmina: Mosina

6. Formy ochrony: ustalenia ochrony w miejscowym planie zagospodarowania przestrzennego albo w decyzji o ustaleniu lokalizacji inwestycji celu publicznego, decyzji o warunkach zabudowy, decyzji o zezwoleniu na realizację inwestycji drogowej, decyzji o ustaleniu lokalizacji linii kolejowej lub decyzji o zezwoleniu na realizację inwestycji w zakresie lotniska użytku publicznego.

7. Opracowanie karty: 31.08.2015 r.

GEZ	KARTA ADRESOWA GMINNEJ EWIDENCJI ZABYTKÓW	3. Miejscowość: PECNA

22. Nazwa:	2. Czas powstania:
punkt osadniczy	Wczesne średniowiecze

8. Fotografia z opisem wskazującym orientację albo mapa z zaznaczonym stanowiskiem archeologicznym

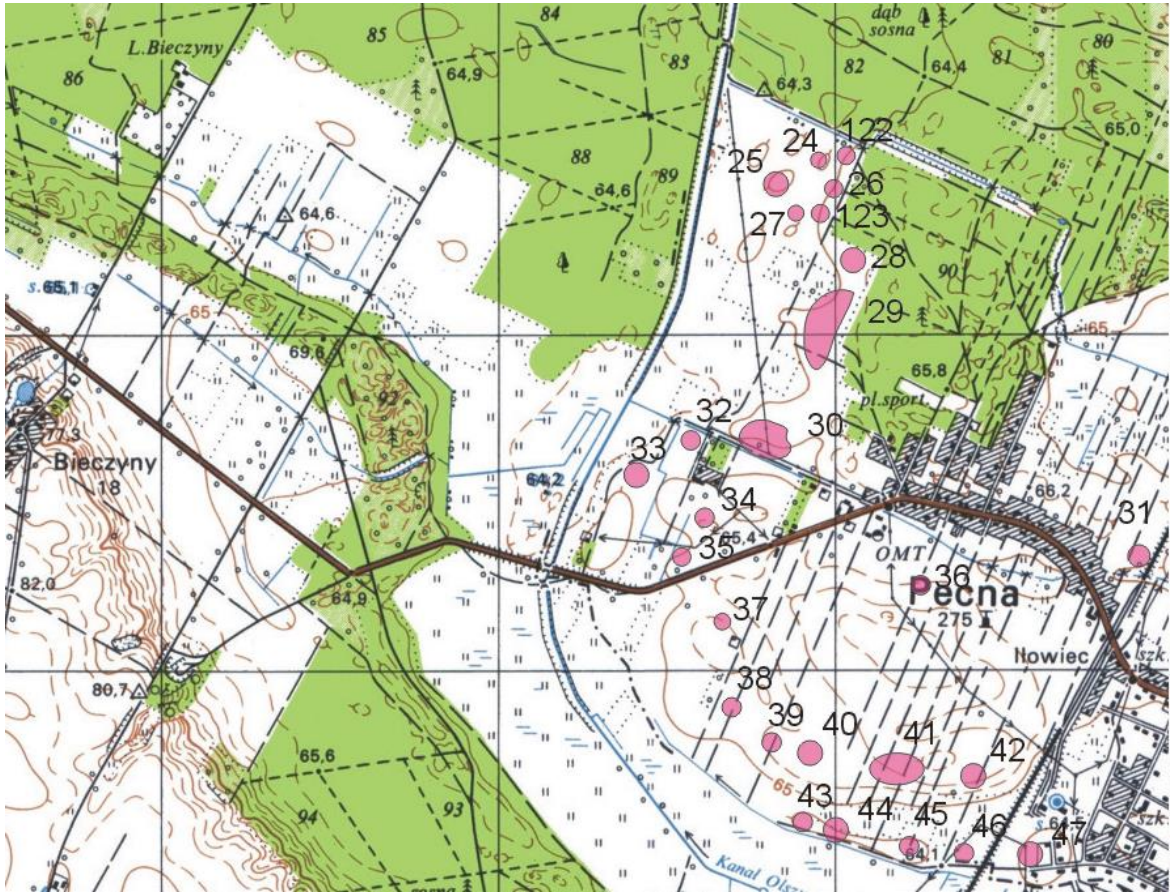

4. Adres:

AZP 57-26/44

stanowisko w miejscowości nr 21

5. Przynależność administracyjna

województwo: wielkopolskie

powiat: poznański

gmina: Mosina

6. Formy ochrony: ustalenia ochrony w miejscowym planie zagospodarowania przestrzennego albo w decyzji o ustaleniu lokalizacji inwestycji celu publicznego, decyzji o warunkach zabudowy, decyzji o zezwoleniu na realizację inwestycji drogowej, decyzji o ustaleniu lokalizacji linii kolejowej lub decyzji o zezwoleniu na realizację inwestycji w zakresie lotniska użytku publicznego.

7. Opracowanie karty: 31.08.2015 r.

GEZ	KARTA ADRESOWA GMINNEJ EWIDENCJI ZABYTKÓW	3. Miejscowość: PECNA

23. Nazwa:	2. Czas powstania:
ślad osadniczy	Wczesne średniowiecze

8. Fotografia z opisem wskazującym orientację albo mapa z zaznaczonym stanowiskiem archeologicznym

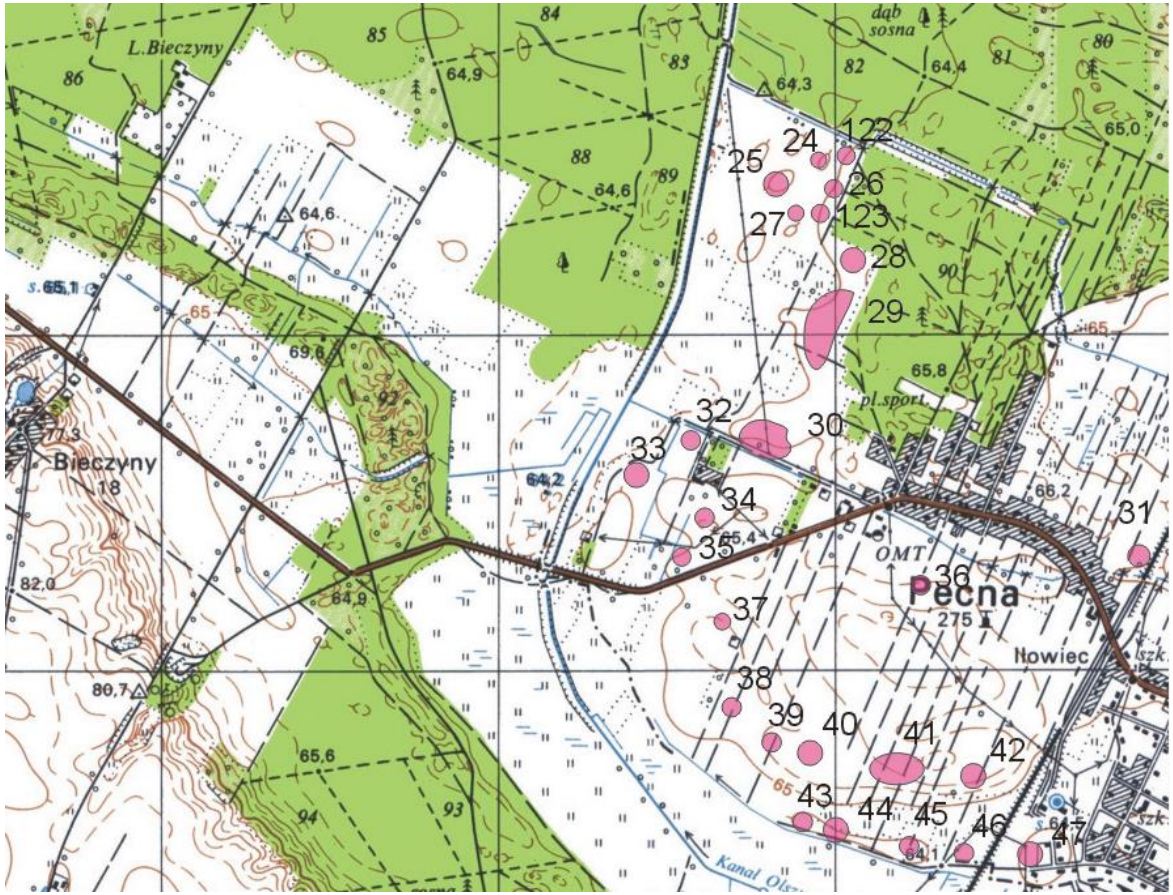

4. Adres:

AZP 57-26/45

stanowisko w miejscowości nr 22

5. Przynależność administracyjna

województwo: wielkopolskie

powiat: poznański

gmina: Mosina

6. Formy ochrony: ustalenia ochrony w miejscowym planie zagospodarowania przestrzennego albo w decyzji o ustaleniu lokalizacji inwestycji celu publicznego, decyzji o warunkach zabudowy, decyzji o zezwoleniu na realizację inwestycji drogowej, decyzji o ustaleniu lokalizacji linii kolejowej lub decyzji o zezwoleniu na realizację inwestycji w zakresie lotniska użytku publicznego.

7. Opracowanie karty: 31.08.2015 r.

GEZ	KARTA ADRESOWA GMINNEJ EWIDENCJI ZABYTKÓW	3. Miejscowość: PECNA

24. Nazwa:	2. Czas powstania:
ślad osadniczy	Wczesne średniowiecze

8. Fotografia z opisem wskazującym orientację albo mapa z zaznaczonym stanowiskiem archeologicznym

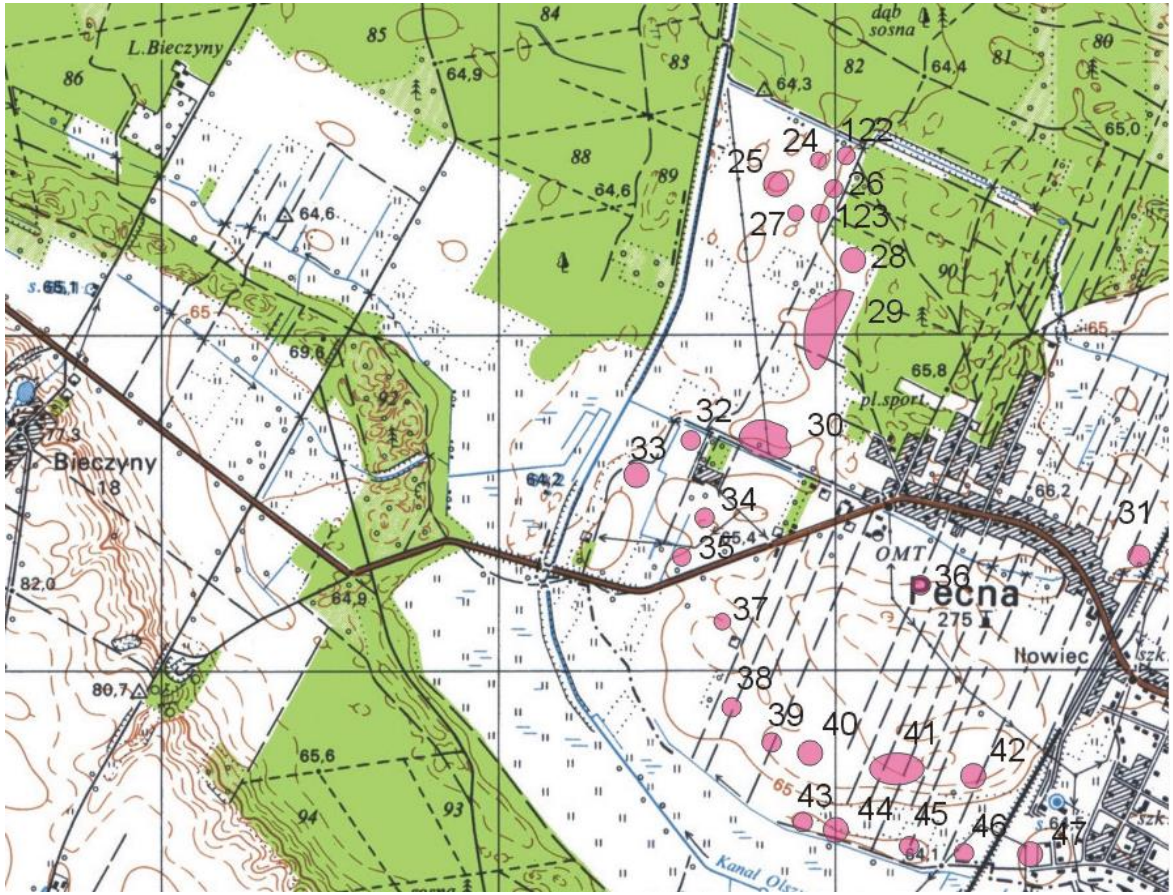

4. Adres:

AZP 57-26/46

stanowisko w miejscowości nr 23

5. Przynależność administracyjna

województwo: wielkopolskie

powiat: poznański

gmina: Mosina

6. Formy ochrony: ustalenia ochrony w miejscowym planie zagospodarowania przestrzennego albo w decyzji o ustaleniu lokalizacji inwestycji celu publicznego, decyzji o warunkach zabudowy, decyzji o zezwoleniu na realizację inwestycji drogowej, decyzji o ustaleniu lokalizacji linii kolejowej lub decyzji o zezwoleniu na realizację inwestycji w zakresie lotniska użytku publicznego.

7. Opracowanie karty: 31.08.2015 r.

GEZ	KARTA ADRESOWA GMINNEJ EWIDENCJI ZABYTKÓW	3. Miejscowość: PECNA

25. Nazwa:	2. Czas powstania:
punkt osadniczy	Wczesne średniowiecze

8. Fotografia z opisem wskazującym orientację albo mapa z zaznaczonym stanowiskiem archeologicznym

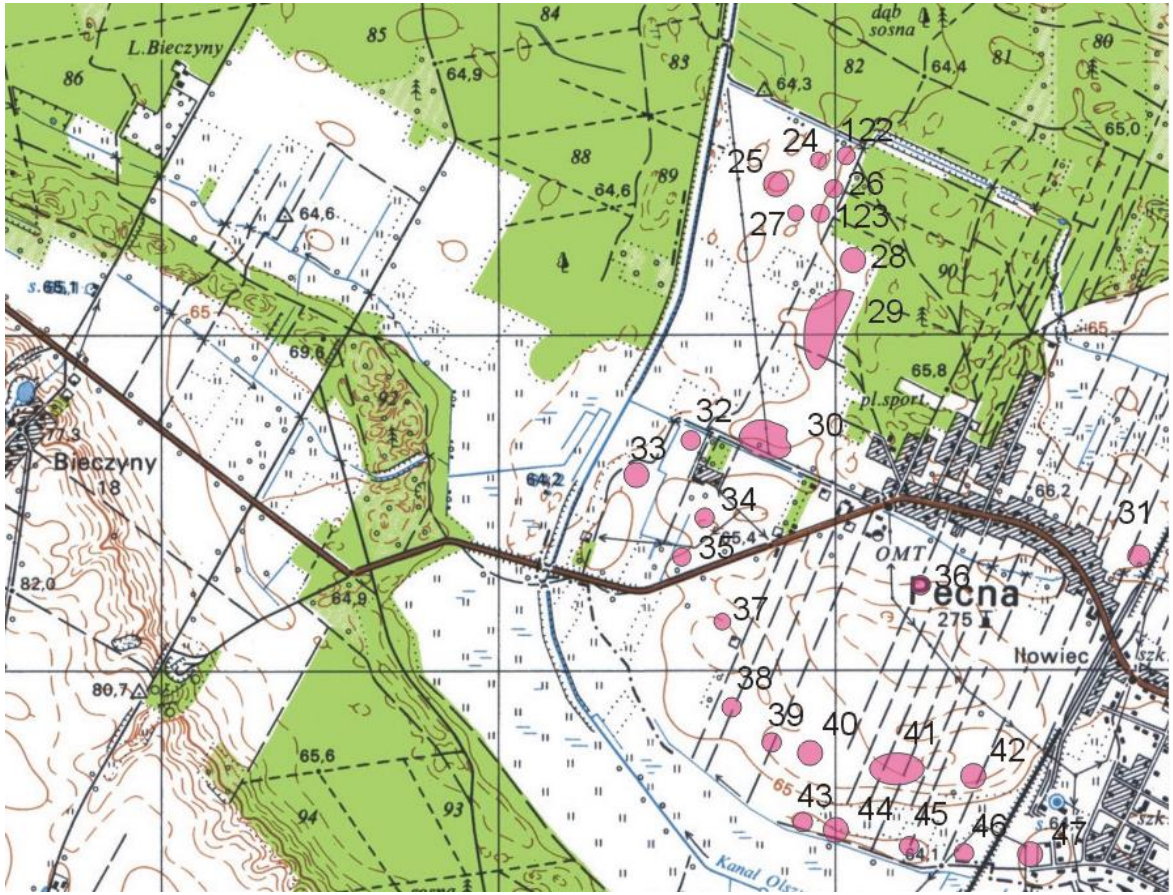

4. Adres:

AZP 57-26/47

stanowisko w miejscowości nr 24

5. Przynależność administracyjna

województwo: wielkopolskie

powiat: poznański

gmina: Mosina

6. Formy ochrony: ustalenia ochrony w miejscowym planie zagospodarowania przestrzennego albo w decyzji o ustaleniu lokalizacji inwestycji celu publicznego, decyzji o warunkach zabudowy, decyzji o zezwoleniu na realizację inwestycji drogowej, decyzji o ustaleniu lokalizacji linii kolejowej lub decyzji o zezwoleniu na realizację inwestycji w zakresie lotniska użytku publicznego.

7. Opracowanie karty: 31.08.2015 r.

GEZ	KARTA ADRESOWA GMINNEJ EWIDENCJI ZABYTKÓW	3. Miejscowość: PECNA

26. Nazwa:	2. Czas powstania:
ślad osadniczy ślad osadniczy ślad osadniczy	Kultura łużycka, pradzieje Pradzieje Okres nowożytny

8. Fotografia z opisem wskazującym orientację albo mapa z zaznaczonym stanowiskiem archeologicznym

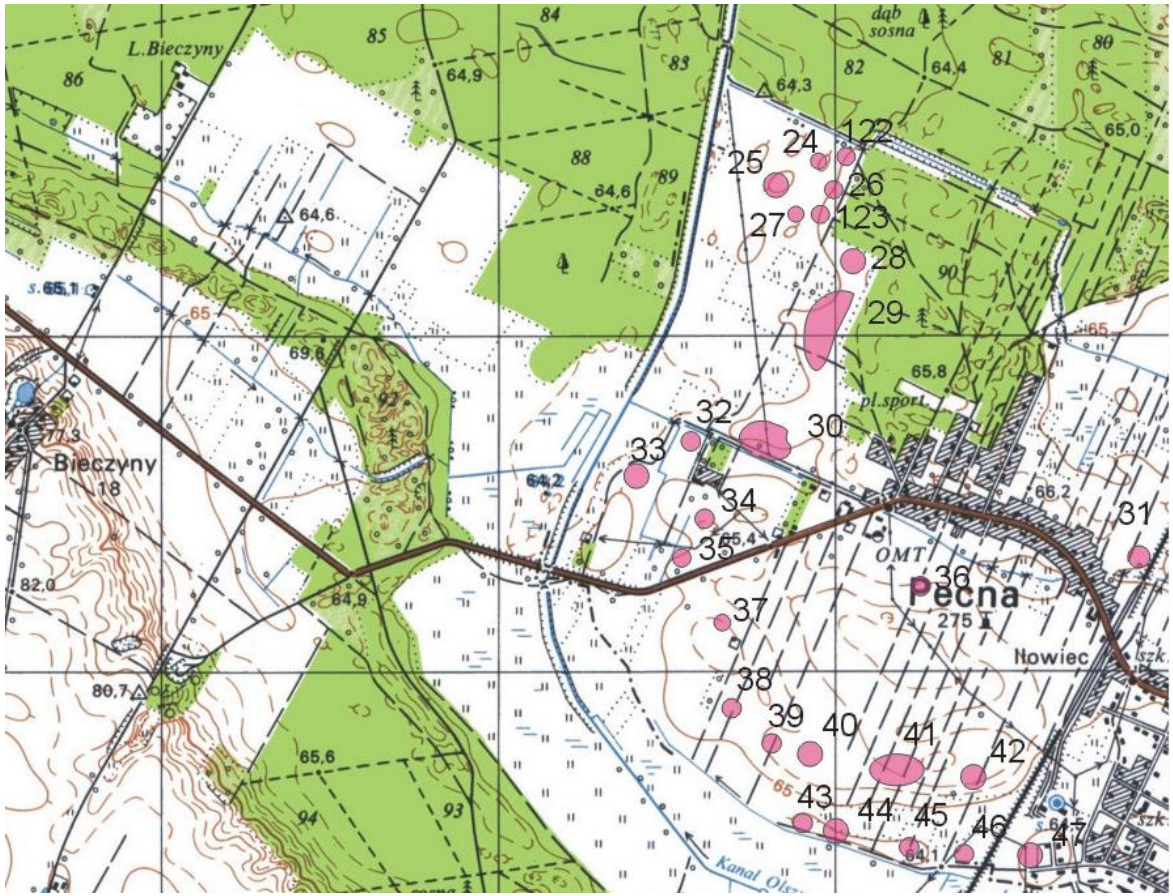

4. Adres:

AZP 57-26/122

stanowisko w miejscowości nr 25

5. Przynależność administracyjna

województwo: wielkopolskie

powiat: poznański

gmina: Mosina

6. Formy ochrony: ustalenia ochrony w miejscowym planie zagospodarowania przestrzennego albo w decyzji o ustaleniu lokalizacji inwestycji celu publicznego, decyzji o warunkach zabudowy, decyzji o zezwoleniu na realizację inwestycji drogowej, decyzji o ustaleniu lokalizacji linii kolejowej lub decyzji o zezwoleniu na realizację inwestycji w zakresie lotniska użytku publicznego.

7. Opracowanie karty: 31.08.2015 r.

GEZ	KARTA ADRESOWA GMINNEJ EWIDENCJI ZABYTKÓW	3. Miejscowość: PECNA

27. Nazwa:	2. Czas powstania:
ślad osadniczy ślad osadniczy ślad osadniczy	Pradzieje Kultura pucharów lejkowatych Kultura łużycka

8. Fotografia z opisem wskazującym orientację albo mapa z zaznaczonym stanowiskiem archeologicznym

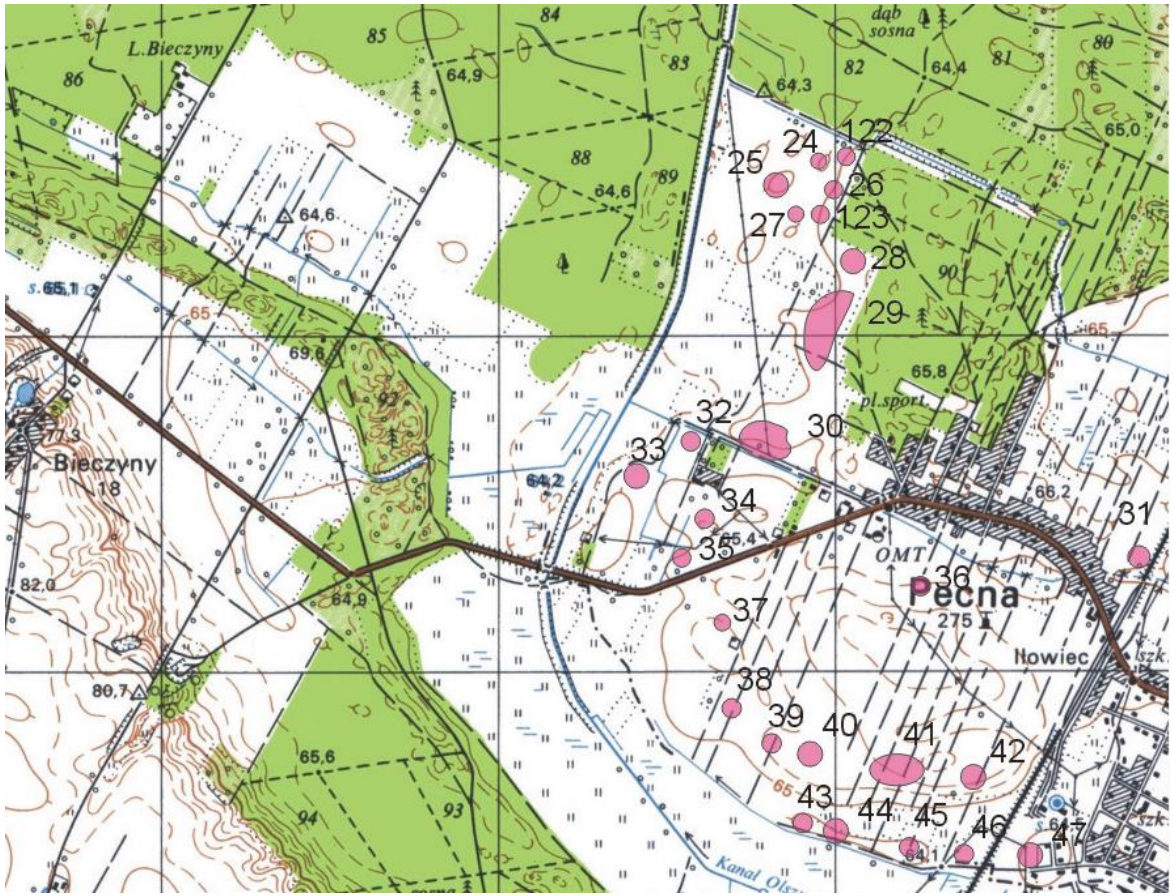

4. Adres:

AZP 57-26/123

stanowisko w miejscowości nr 26

5. Przynależność administracyjna

województwo: wielkopolskie

powiat: poznański

gmina: Mosina

6. Formy ochrony: ustalenia ochrony w miejscowym planie zagospodarowania przestrzennego albo w decyzji o ustaleniu lokalizacji inwestycji celu publicznego, decyzji o warunkach zabudowy, decyzji o zezwoleniu na realizację inwestycji drogowej, decyzji o ustaleniu lokalizacji linii kolejowej lub decyzji o zezwoleniu na realizację inwestycji w zakresie lotniska użytku publicznego.

7. Opracowanie karty: 31.08.2015 r.

GEZ	KARTA ADRESOWA GMINNEJ EWIDENCJI ZABYTKÓW	3. Miejscowość: RADZEWICE

43. Nazwa:
ślad osadniczy
osada
punkt osadniczy

2. Czas powstania:
Późny neolit
Kultura przeworska
Wczesne średniowiecze

8. Fotografia z opisem wskazującym orientację albo mapa z zaznaczonym stanowiskiem archeologicznym

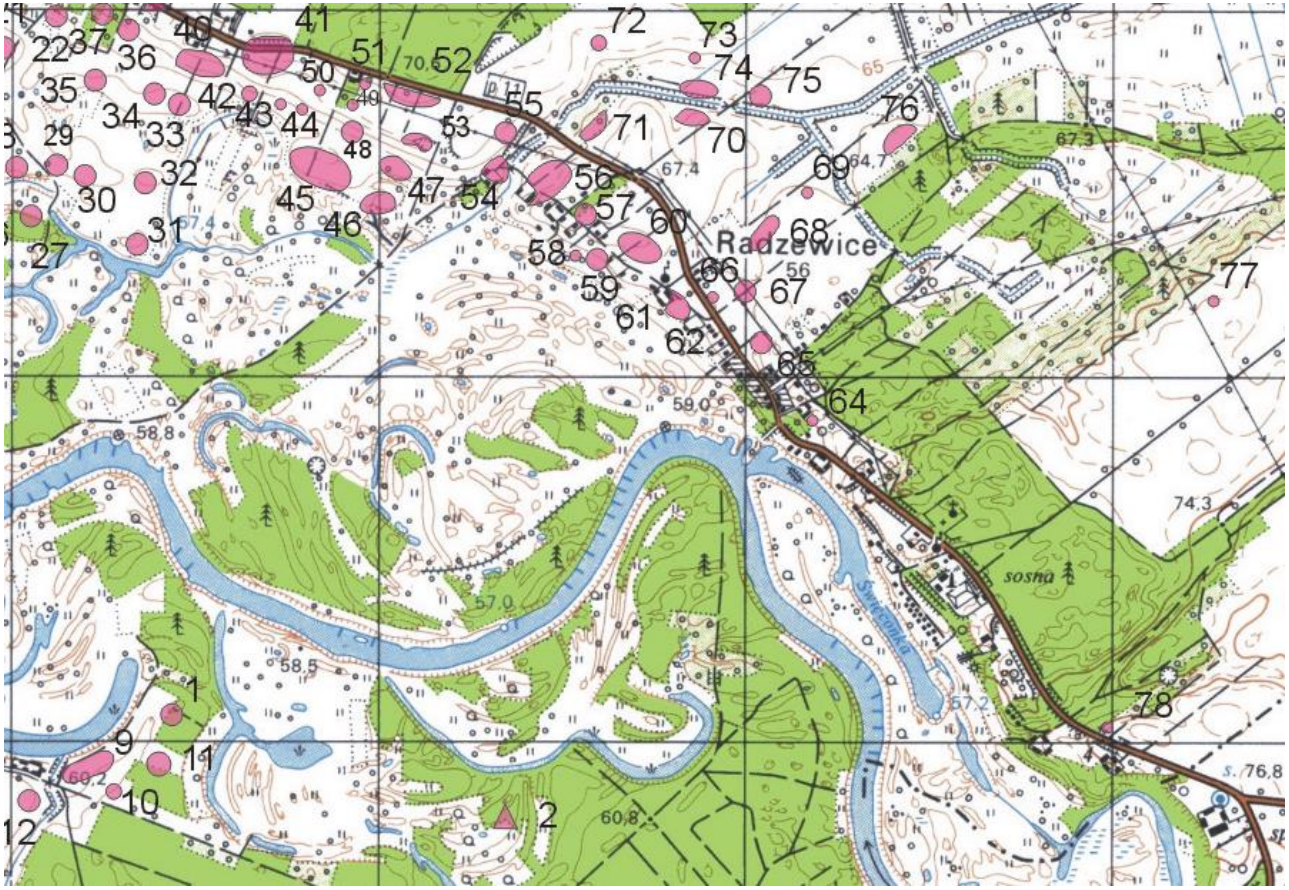

4. Adres:

AZP 56-28/54

stanowisko w miejscowości nr 2

5. Przynależność administracyjna

województwo: wielkopolskie

powiat: poznański

gmina: Mosina

6. Formy ochrony: ustalenia ochrony w miejscowym planie zagospodarowania przestrzennego albo w decyzji o ustaleniu lokalizacji inwestycji celu publicznego, decyzji o warunkach zabudowy, decyzji o zezwoleniu na realizację inwestycji drogowej, decyzji o ustaleniu lokalizacji linii kolejowej lub decyzji o zezwoleniu na realizację inwestycji w zakresie lotniska użytku publicznego.

7. Opracowanie karty: 31.08.2015 r.

GEZ	KARTA ADRESOWA GMINNEJ EWIDENCJI ZABYTKÓW	3. Miejscowość: RADZEWICE

44. Nazwa:	2. Czas powstania:
ślad osadniczy ślad osadniczy	Kultura łużycka Wczesne średniowiecze

8. Fotografia z opisem wskazującym orientację albo mapa z zaznaczonym stanowiskiem archeologicznym

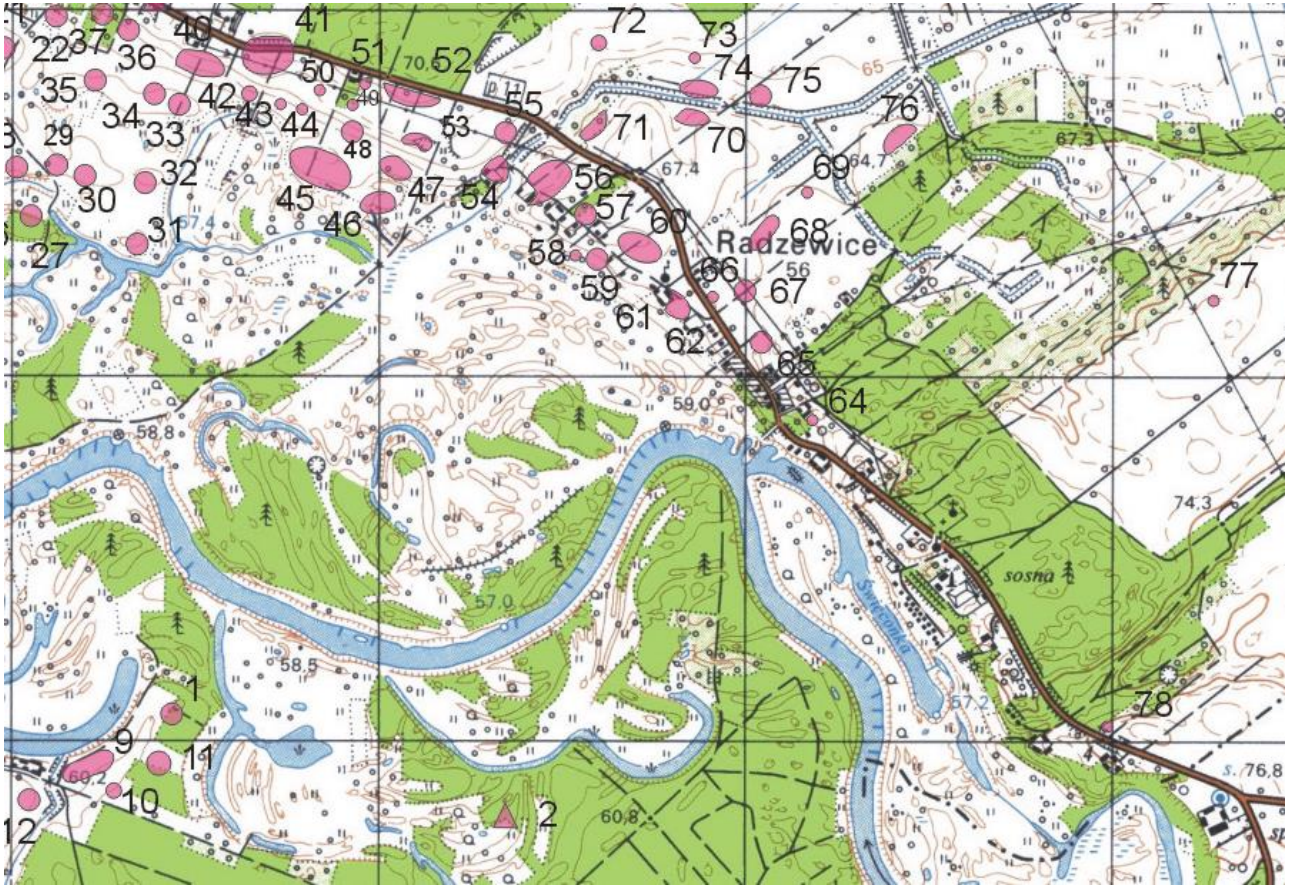

4. Adres:

AZP 56-28/55

stanowisko w miejscowości nr 3

5. Przynależność administracyjna

województwo: wielkopolskie

powiat: poznański

gmina: Mosina

6. Formy ochrony: ustalenia ochrony w miejscowym planie zagospodarowania przestrzennego albo w decyzji o ustaleniu lokalizacji inwestycji celu publicznego, decyzji o warunkach zabudowy, decyzji o zezwoleniu na realizację inwestycji drogowej, decyzji o ustaleniu lokalizacji linii kolejowej lub decyzji o zezwoleniu na realizację inwestycji w zakresie lotniska użytku publicznego.

7. Opracowanie karty: 31.08.2015 r.

GEZ	KARTA ADRESOWA GMINNEJ EWIDENCJI ZABYTKÓW	3. Miejscowość: RADZEWICE

45. Nazwa:
punkt osadniczy
osada
punkt osadniczy

2. Czas powstania:
Kultura łużycka
Kultura przeworska
Wczesne średniowiecze

8. Fotografia z opisem wskazującym orientację albo mapa z zaznaczonym stanowiskiem archeologicznym

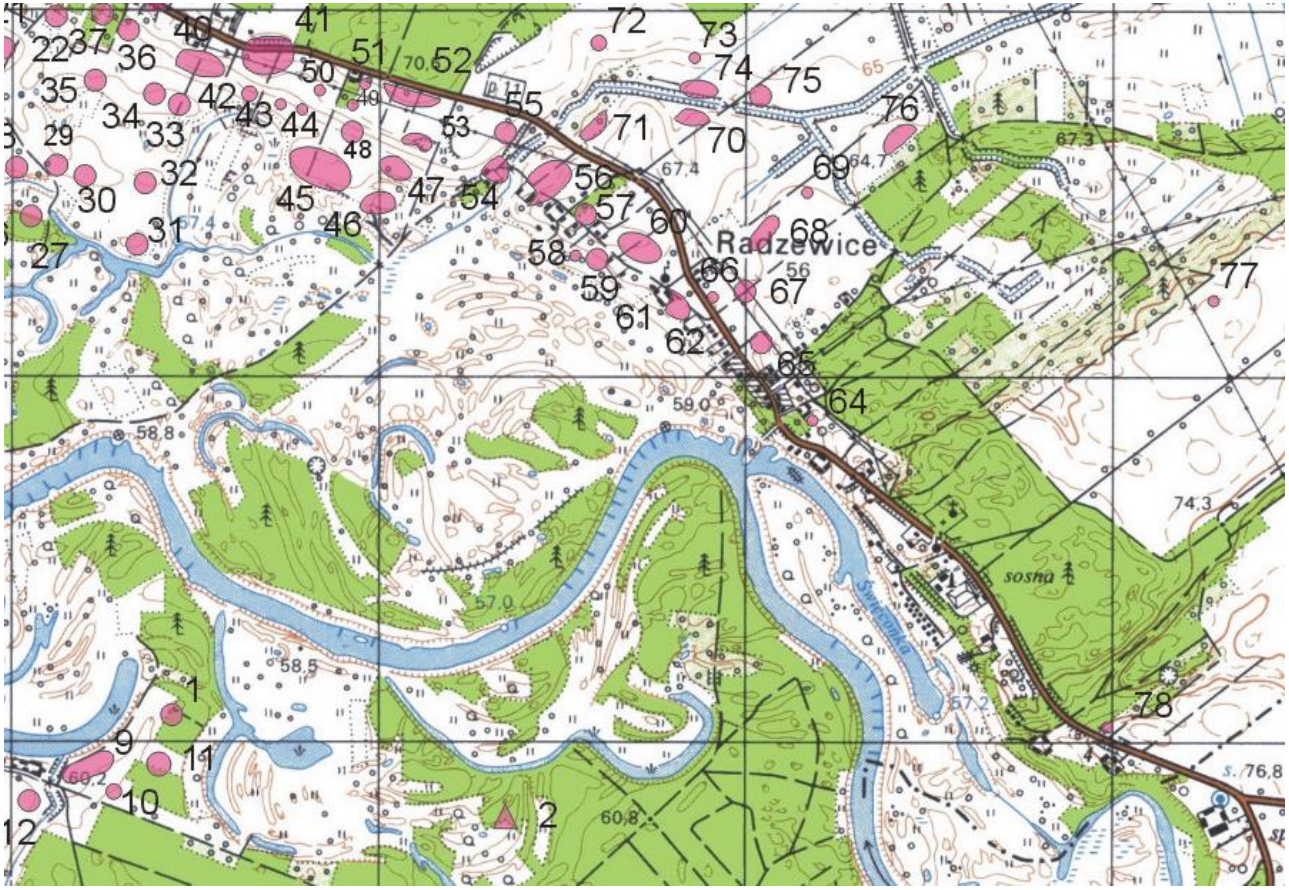

4. Adres:

AZP 56-28/56

stanowisko w miejscowości nr 4

5. Przynależność administracyjna

województwo: wielkopolskie

powiat: poznański

gmina: Mosina

6. Formy ochrony: ustalenia ochrony w miejscowym planie zagospodarowania przestrzennego albo w decyzji o ustaleniu lokalizacji inwestycji celu publicznego, decyzji o warunkach zabudowy, decyzji o zezwoleniu na realizację inwestycji drogowej, decyzji o ustaleniu lokalizacji linii kolejowej lub decyzji o zezwoleniu na realizację inwestycji w zakresie lotniska użytku publicznego.

7. Opracowanie karty: 31.08.2015 r.

GEZ	KARTA ADRESOWA GMINNEJ EWIDENCJI ZABYTKÓW	3. Miejscowość: RADZEWICE

46. Nazwa:
punkt osadniczy
punkt osadniczy
ślad osadniczy

2. Czas powstania:
Kultura łużycka
Kultura przeworska
Wczesne średniowiecze

8. Fotografia z opisem wskazującym orientację albo mapa z zaznaczonym stanowiskiem archeologicznym

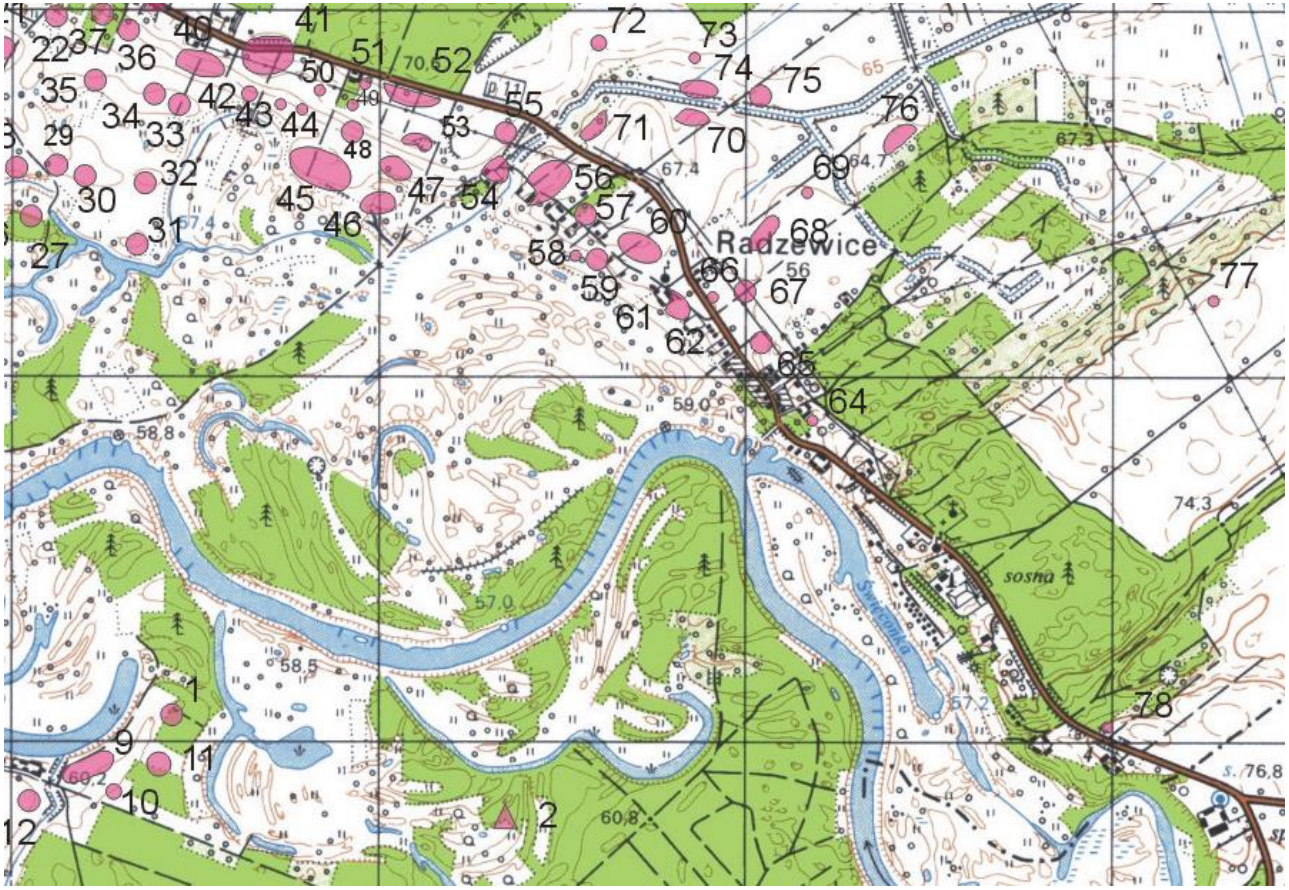

4. Adres:

AZP 56-28/57

stanowisko w miejscowości nr 5

5. Przynależność administracyjna

województwo: wielkopolskie

powiat: poznański

gmina: Mosina

6. Formy ochrony: ustalenia ochrony w miejscowym planie zagospodarowania przestrzennego albo w decyzji o ustaleniu lokalizacji inwestycji celu publicznego, decyzji o warunkach zabudowy, decyzji o zezwoleniu na realizację inwestycji drogowej, decyzji o ustaleniu lokalizacji linii kolejowej lub decyzji o zezwoleniu na realizację inwestycji w zakresie lotniska użytku publicznego.

7. Opracowanie karty: 31.08.2015 r.

GEZ	KARTA ADRESOWA GMINNEJ EWIDENCJI ZABYTKÓW	3. Miejscowość: RADZEWICE

47. Nazwa:	2. Czas powstania:
ślad osadniczy ślad osadniczy	Epoka kamienia ?

8. Fotografia z opisem wskazującym orientację albo mapa z zaznaczonym stanowiskiem archeologicznym

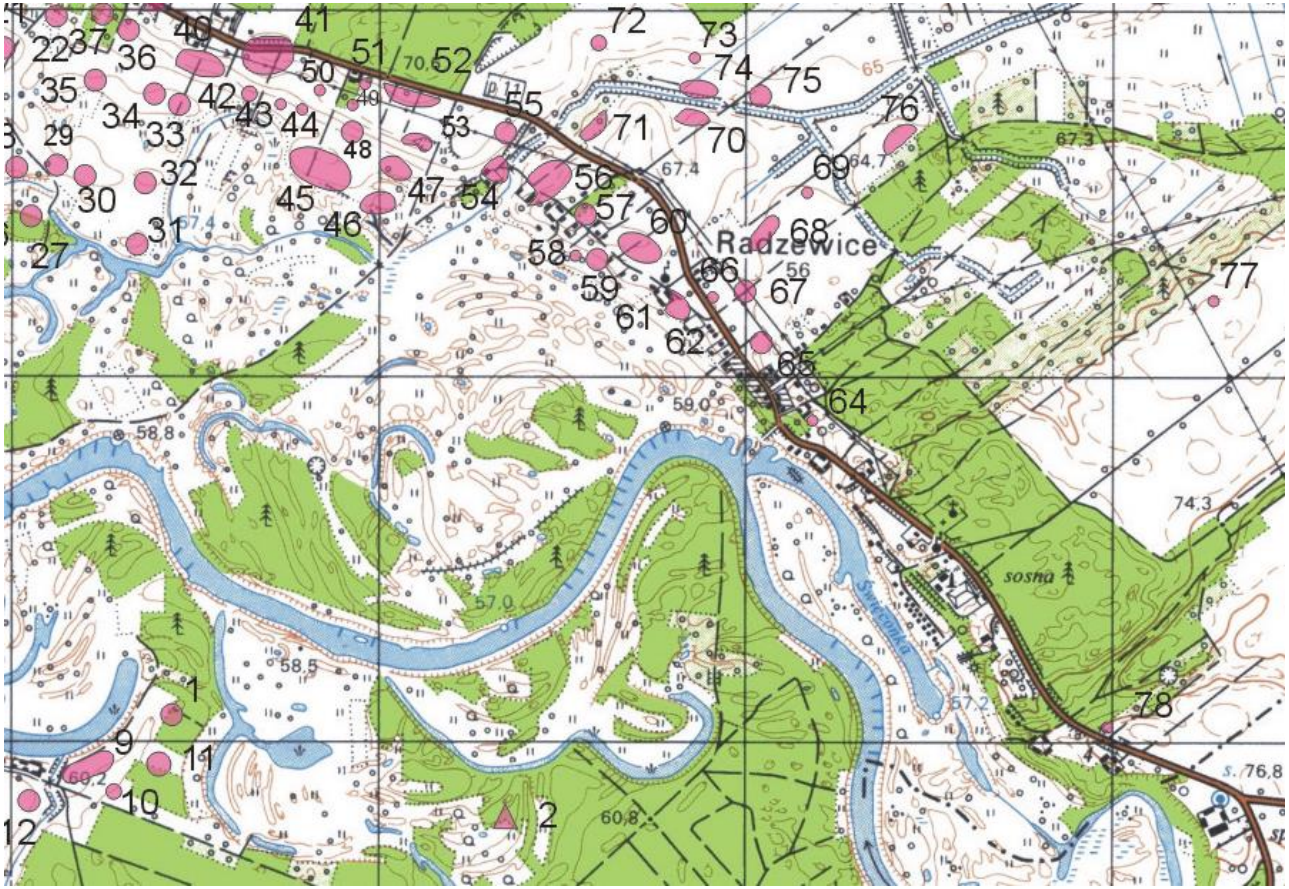

4. Adres:

AZP 56-28/58

stanowisko w miejscowości nr 6

5. Przynależność administracyjna

województwo: wielkopolskie

powiat: poznański

gmina: Mosina

6. Formy ochrony: ustalenia ochrony w miejscowym planie zagospodarowania przestrzennego albo w decyzji o ustaleniu lokalizacji inwestycji celu publicznego, decyzji o warunkach zabudowy, decyzji o zezwoleniu na realizację inwestycji drogowej, decyzji o ustaleniu lokalizacji linii kolejowej lub decyzji o zezwoleniu na realizację inwestycji w zakresie lotniska użytku publicznego.

7. Opracowanie karty: 31.08.2015 r.

GEZ	KARTA ADRESOWA GMINNEJ EWIDENCJI ZABYTKÓW	3. Miejscowość: RADZEWICE

48. Nazwa:	2. Czas powstania:
punkt osadniczy ślad osadniczy	Kultura łużycka Kultura przeworska

8. Fotografia z opisem wskazującym orientację albo mapa z zaznaczonym stanowiskiem archeologicznym

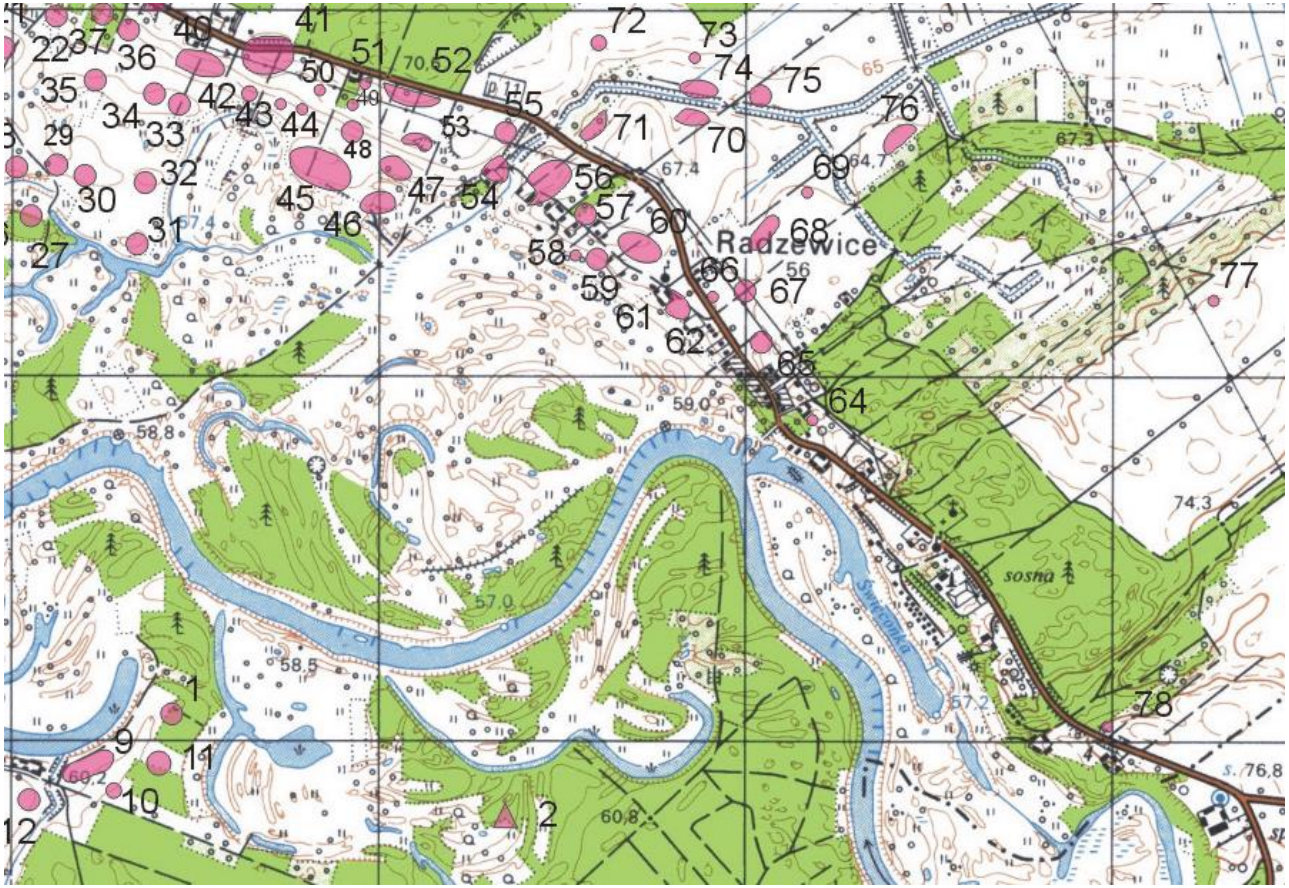

4. Adres:

AZP 56-28/59

stanowisko w miejscowości nr 7

5. Przynależność administracyjna

województwo: wielkopolskie

powiat: poznański

gmina: Mosina

6. Formy ochrony: ustalenia ochrony w miejscowym planie zagospodarowania przestrzennego albo w decyzji o ustaleniu lokalizacji inwestycji celu publicznego, decyzji o warunkach zabudowy, decyzji o zezwoleniu na realizację inwestycji drogowej, decyzji o ustaleniu lokalizacji linii kolejowej lub decyzji o zezwoleniu na realizację inwestycji w zakresie lotniska użytku publicznego.

7. Opracowanie karty: 31.08.2015 r.

GEZ	KARTA ADRESOWA GMINNEJ EWIDENCJI ZABYTKÓW	3. Miejscowość: RADZEWICE

49. Nazwa:	2. Czas powstania:
ślad osadniczy punkt osadniczy osada	ślad osadniczy punkt osadniczy osada

8. Fotografia z opisem wskazującym orientację albo mapa z zaznaczonym stanowiskiem archeologicznym

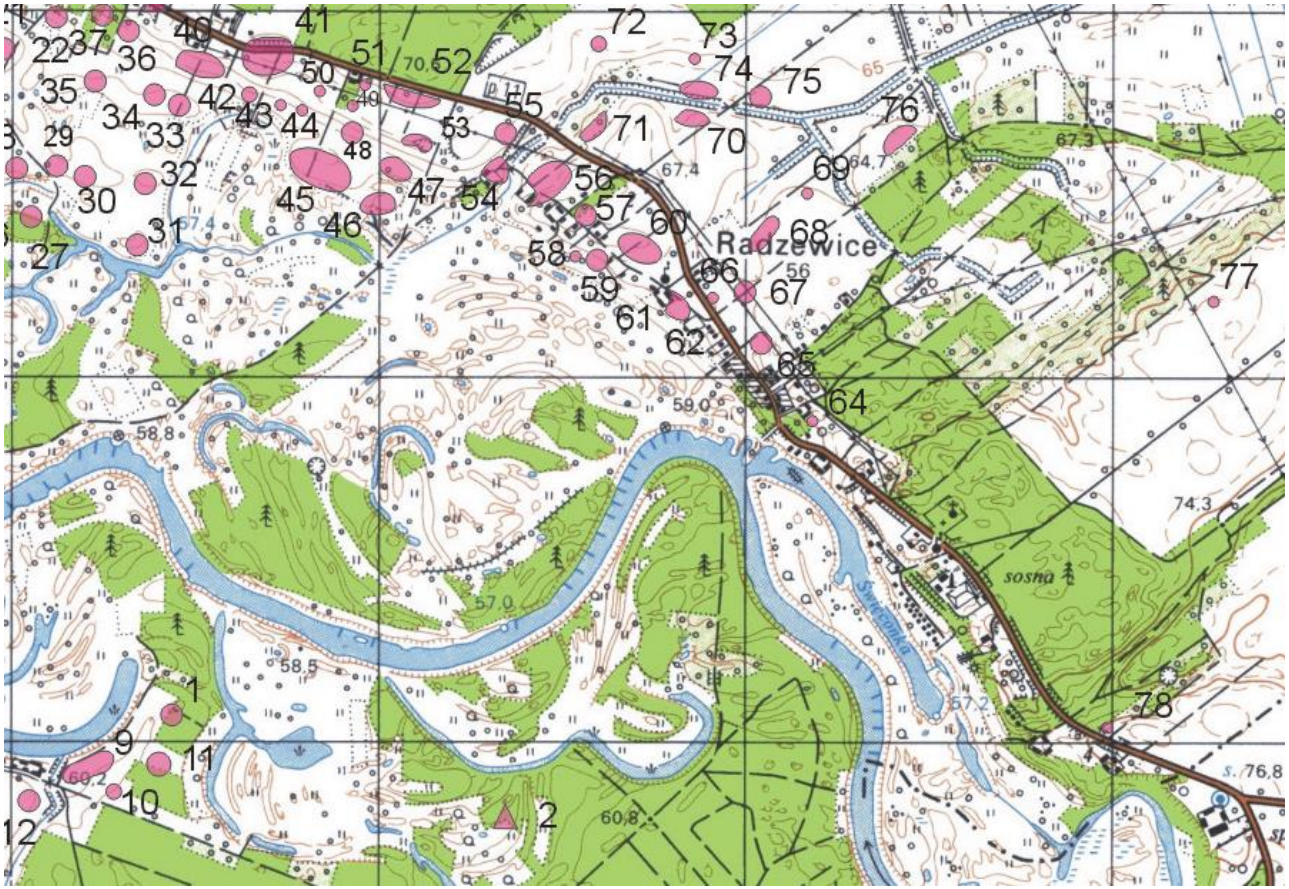

4. Adres:

AZP 56-28/60

stanowisko w miejscowości nr 8

5. Przynależność administracyjna

województwo: wielkopolskie

powiat: poznański

gmina: Mosina

6. Formy ochrony: ustalenia ochrony w miejscowym planie zagospodarowania przestrzennego albo w decyzji o ustaleniu lokalizacji inwestycji celu publicznego, decyzji o warunkach zabudowy, decyzji o zezwoleniu na realizację inwestycji drogowej, decyzji o ustaleniu lokalizacji linii kolejowej lub decyzji o zezwoleniu na realizację inwestycji w zakresie lotniska użytku publicznego.

7. Opracowanie karty: 31.08.2015 r.

GEZ	KARTA ADRESOWA GMINNEJ EWIDENCJI ZABYTKÓW	3. Miejscowość: RADZEWICE

50. Nazwa:	2. Czas powstania:
osada ślad osadniczy	Kultura łużycka Późne średniowiecze

8. Fotografia z opisem wskazującym orientację albo mapa z zaznaczonym stanowiskiem archeologicznym

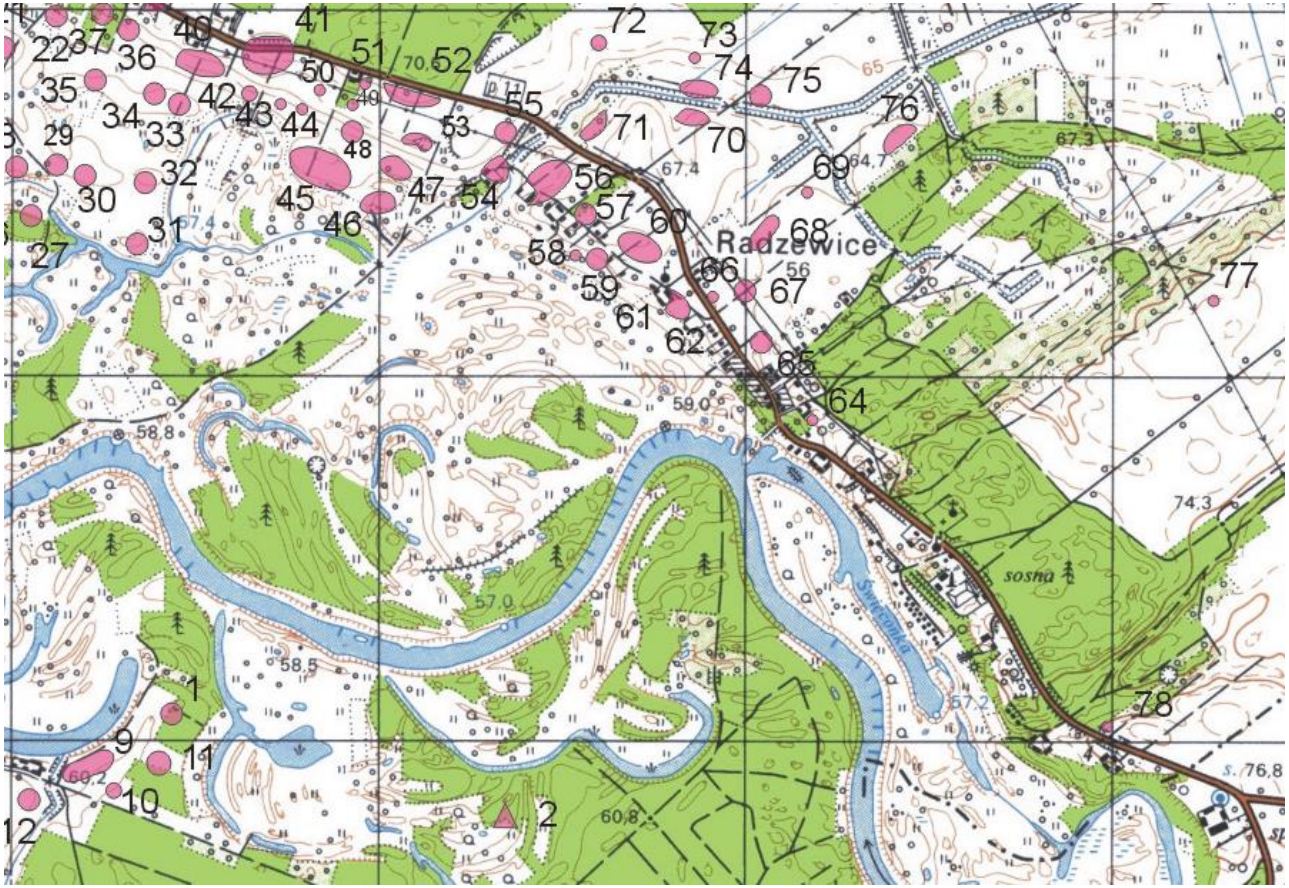

4. Adres:

AZP 56-28/61

stanowisko w miejscowości nr 9

5. Przynależność administracyjna

województwo: wielkopolskie

powiat: poznański

gmina: Mosina

6. Formy ochrony: ustalenia ochrony w miejscowym planie zagospodarowania przestrzennego albo w decyzji o ustaleniu lokalizacji inwestycji celu publicznego, decyzji o warunkach zabudowy, decyzji o zezwoleniu na realizację inwestycji drogowej, decyzji o ustaleniu lokalizacji linii kolejowej lub decyzji o zezwoleniu na realizację inwestycji w zakresie lotniska użytku publicznego.

7. Opracowanie karty: 31.08.2015 r.

GEZ	KARTA ADRESOWA GMINNEJ EWIDENCJI ZABYTKÓW	3. Miejscowość: RADZEWICE

51. Nazwa:	2. Czas powstania:
punkt osadniczy	Neolit
punkt osadniczy	Kultura łużycka
osada	Kultura przeworska
punkt osadniczy	Wczesne średniowiecze
punkt osadniczy	Późne średniowiecze

8. Fotografia z opisem wskazującym orientację albo mapa z zaznaczonym stanowiskiem archeologicznym

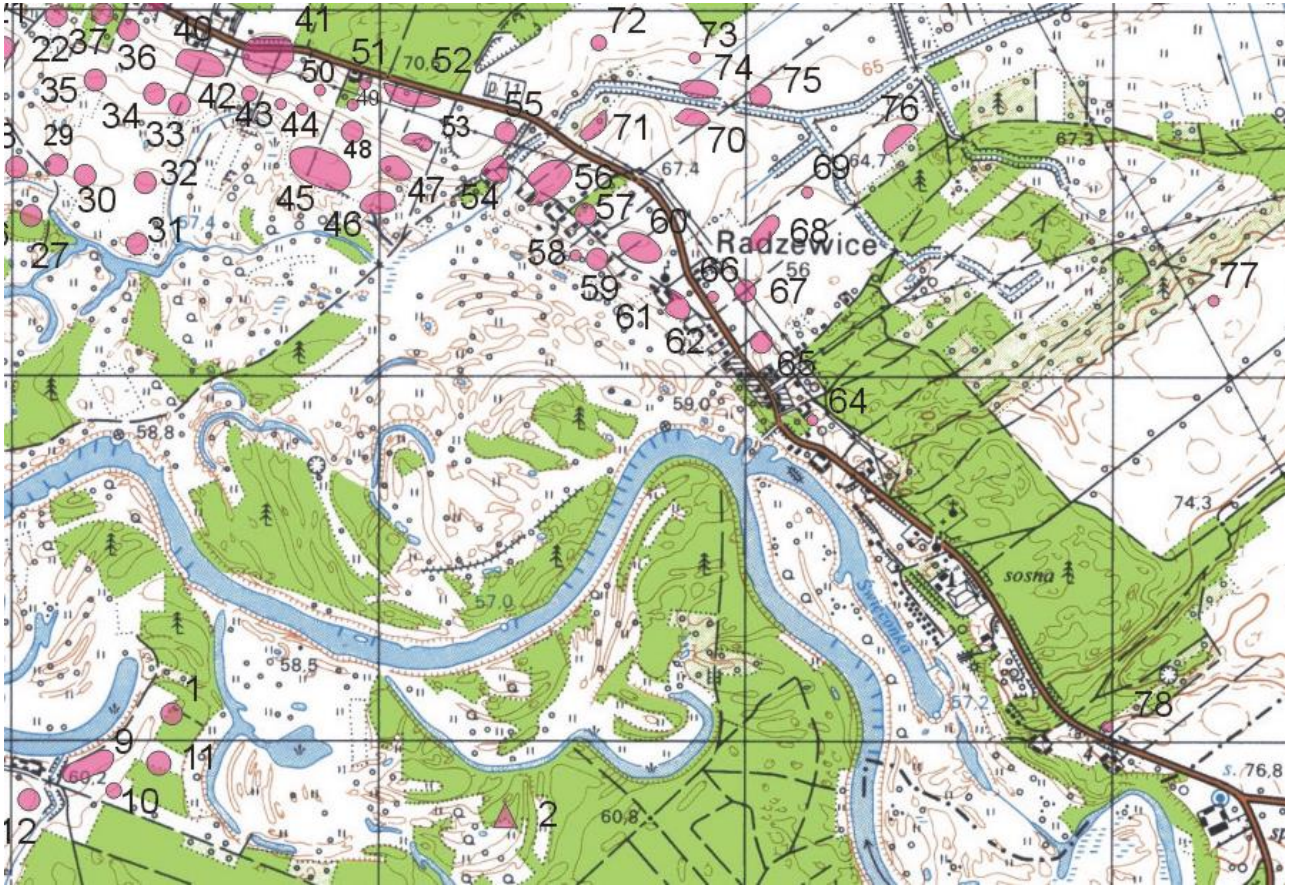

4. Adres:

AZP 56-28/62

stanowisko w miejscowości nr 10

5. Przynależność administracyjna

województwo: wielkopolskie

powiat: poznański

gmina: Mosina

6. Formy ochrony: ustalenia ochrony w miejscowym planie zagospodarowania przestrzennego albo w decyzji o ustaleniu lokalizacji inwestycji celu publicznego, decyzji o warunkach zabudowy, decyzji o zezwoleniu na realizację inwestycji drogowej, decyzji o ustaleniu lokalizacji linii kolejowej lub decyzji o zezwoleniu na realizację inwestycji w zakresie lotniska użytku publicznego.

7. Opracowanie karty: 31.08.2015 r.

GEZ	KARTA ADRESOWA GMINNEJ EWIDENCJI ZABYTKÓW	3. Miejscowość: RADZEWICE

52. Nazwa:	2. Czas powstania:
ślad osadniczy	Epoka kamienia

8. Fotografia z opisem wskazującym orientację albo mapa z zaznaczonym stanowiskiem archeologicznym

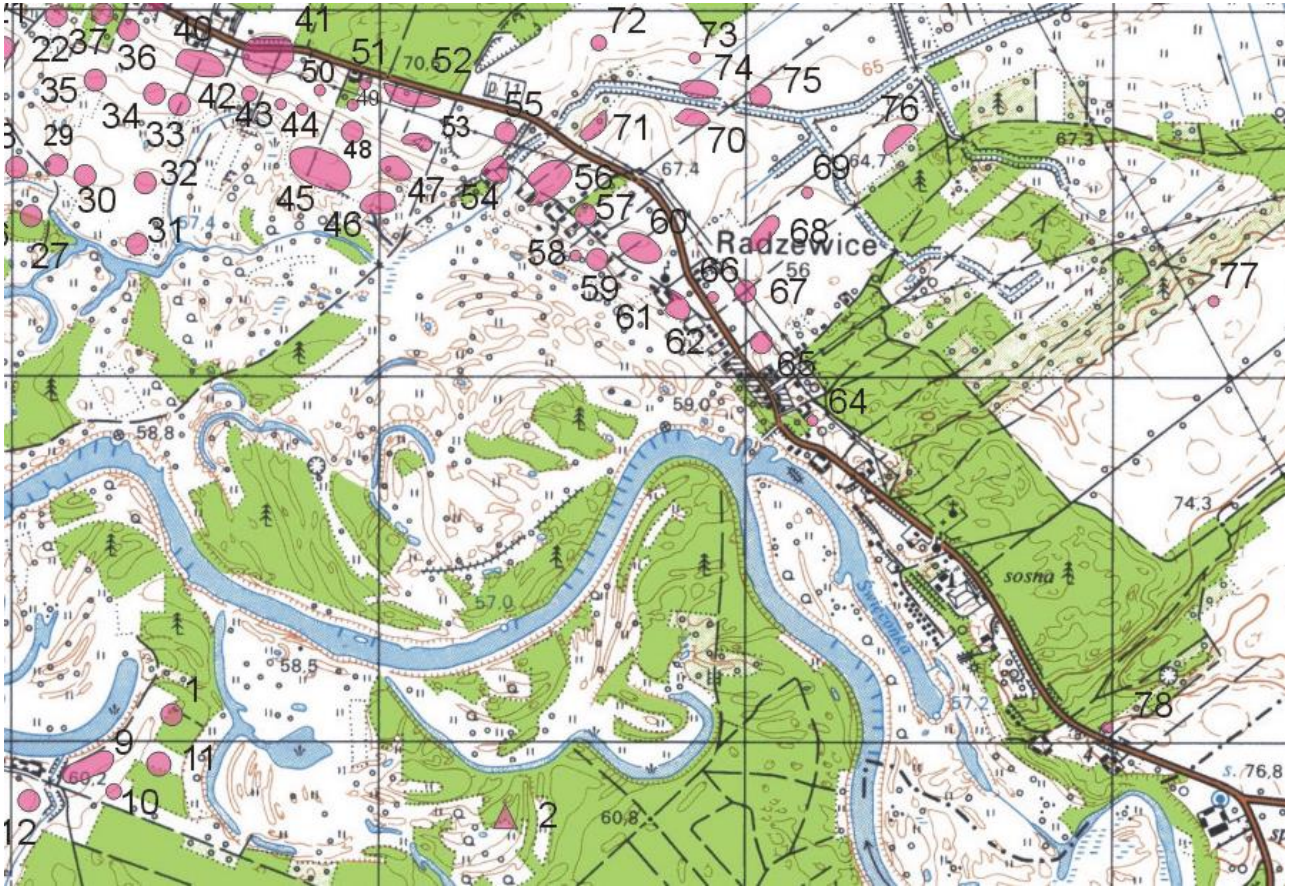

4. Adres:

AZP 56-28/63

stanowisko w miejscowości nr 1

5. Przynależność administracyjna

województwo: wielkopolskie

powiat: poznański

gmina: Mosina

6. Formy ochrony: ustalenia ochrony w miejscowym planie zagospodarowania przestrzennego albo w decyzji o ustaleniu lokalizacji inwestycji celu publicznego, decyzji o warunkach zabudowy, decyzji o zezwoleniu na realizację inwestycji drogowej, decyzji o ustaleniu lokalizacji linii kolejowej lub decyzji o zezwoleniu na realizację inwestycji w zakresie lotniska użytku publicznego.

7. Opracowanie karty: 31.08.2015 r.

GEZ	KARTA ADRESOWA GMINNEJ EWIDENCJI ZABYTKÓW	3. Miejscowość: RADZEWICE
53. Nazwa: ślad osadniczy	2. Czas powstania: Kultura łużycka	

8. Fotografia z opisem wskazującym orientację albo mapa z zaznaczonym stanowiskiem archeologicznym

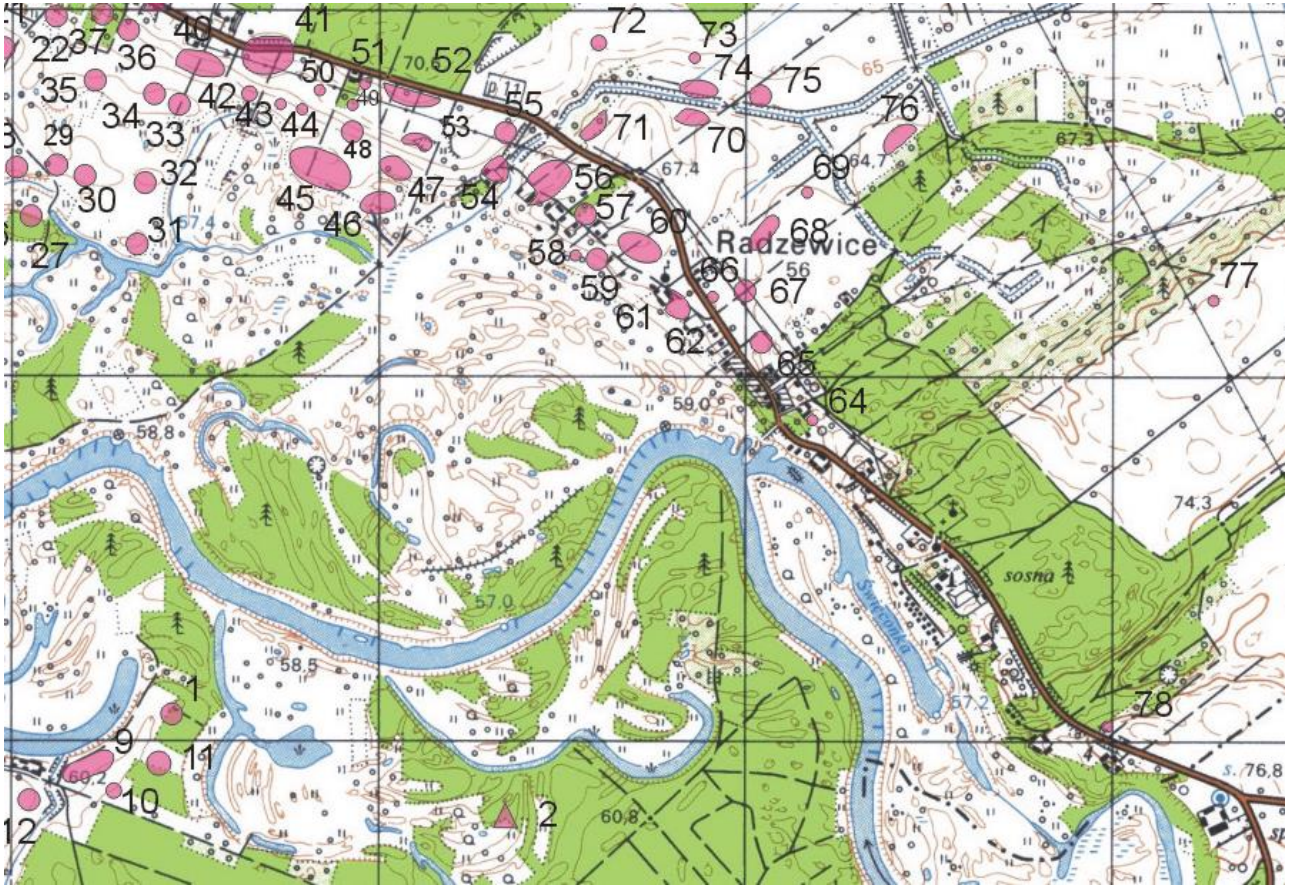

4. Adres:

AZP 56-28/64

stanowisko w miejscowości nr 11

5. Przynależność administracyjna

województwo: wielkopolskie

powiat: poznański

gmina: Mosina

6. Formy ochrony: ustalenia ochrony w miejscowym planie zagospodarowania przestrzennego albo w decyzji o ustaleniu lokalizacji inwestycji celu publicznego, decyzji o warunkach zabudowy, decyzji o zezwoleniu na realizację inwestycji drogowej, decyzji o ustaleniu lokalizacji linii kolejowej lub decyzji o zezwoleniu na realizację inwestycji w zakresie lotniska użytku publicznego.

7. Opracowanie karty: 31.08.2015 r.

GEZ	KARTA ADRESOWA GMINNEJ EWIDENCJI ZABYTKÓW	3. Miejscowość: RADZEWICE
54. Nazwa: punkt osadniczy	2. Czas powstania: ?	

8. Fotografia z opisem wskazującym orientację albo mapa z zaznaczonym stanowiskiem archeologicznym

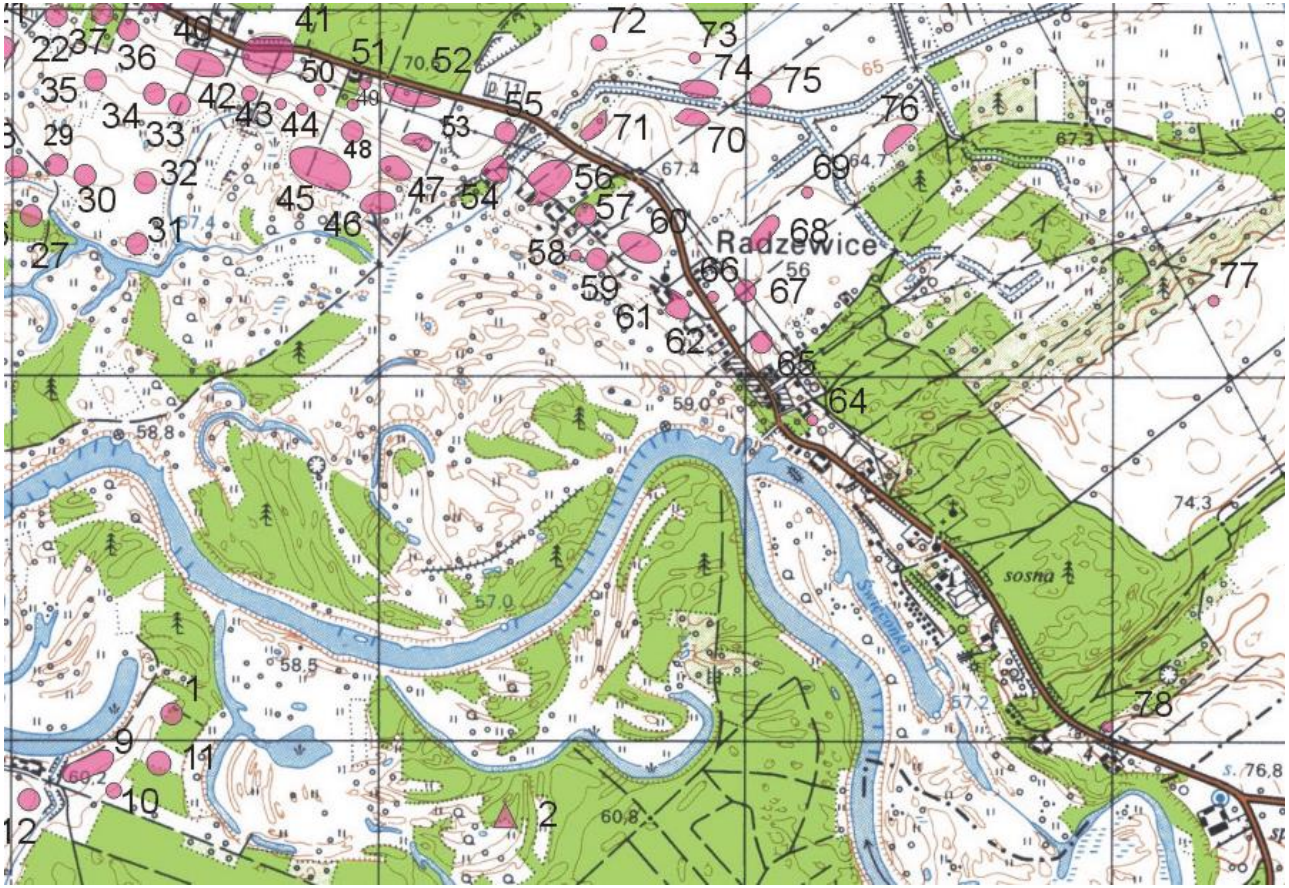

4. Adres:

AZP 56-28/65

stanowisko w miejscowości nr 12

5. Przynależność administracyjna

województwo: wielkopolskie

powiat: poznański

gmina: Mosina

6. Formy ochrony: ustalenia ochrony w miejscowym planie zagospodarowania przestrzennego albo w decyzji o ustaleniu lokalizacji inwestycji celu publicznego, decyzji o warunkach zabudowy, decyzji o zezwoleniu na realizację inwestycji drogowej, decyzji o ustaleniu lokalizacji linii kolejowej lub decyzji o zezwoleniu na realizację inwestycji w zakresie lotniska użytku publicznego.

7. Opracowanie karty: 31.08.2015 r.

GEZ	KARTA ADRESOWA GMINNEJ EWIDENCJI ZABYTKÓW	3. Miejscowość: RADZEWICE

55. Nazwa:	2. Czas powstania:
ślad osadniczy ślad osadniczy	Wczesne średniowiecze ?

8. Fotografia z opisem wskazującym orientację albo mapa z zaznaczonym stanowiskiem archeologicznym

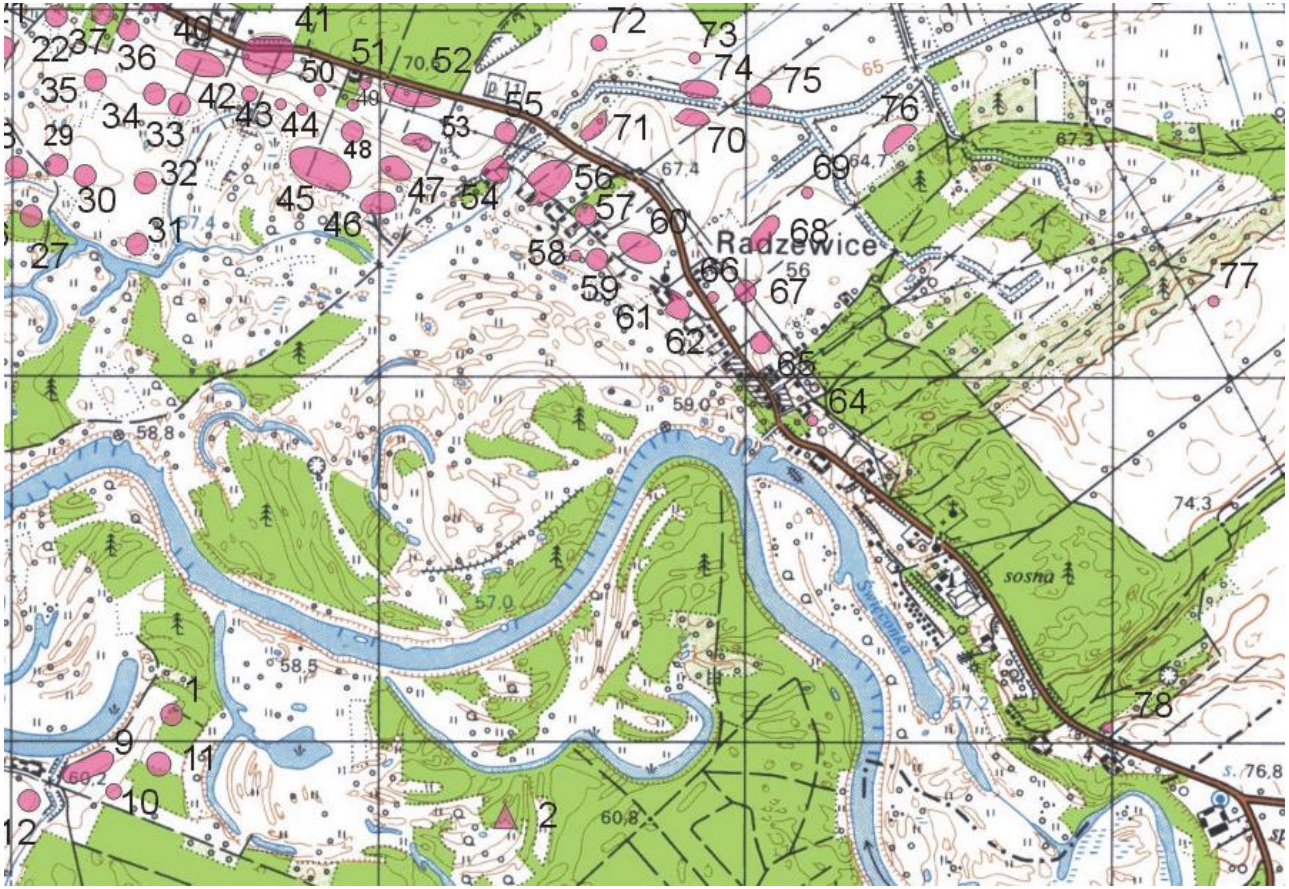

4. Adres:

AZP 56-28/66

stanowisko w miejscowości nr 13

5. Przynależność administracyjna

województwo: wielkopolskie

powiat: poznański

gmina: Mosina

6. Formy ochrony: ustalenia ochrony w miejscowym planie zagospodarowania przestrzennego albo w decyzji o ustaleniu lokalizacji inwestycji celu publicznego, decyzji o warunkach zabudowy, decyzji o zezwoleniu na realizację inwestycji drogowej, decyzji o ustaleniu lokalizacji linii kolejowej lub decyzji o zezwoleniu na realizację inwestycji w zakresie lotniska użytku publicznego.

7. Opracowanie karty: 31.08.2015 r.

GEZ	KARTA ADRESOWA GMINNEJ EWIDENCJI ZABYTKÓW	3. Miejscowość: RADZEWICE

56. Nazwa:	2. Czas powstania:
ślad osadniczy punkt osadniczy ślad osadniczy	Epoka kamienia Kultura łużycka? Wczesne średniowiecze

8. Fotografia z opisem wskazującym orientację albo mapa z zaznaczonym stanowiskiem archeologicznym

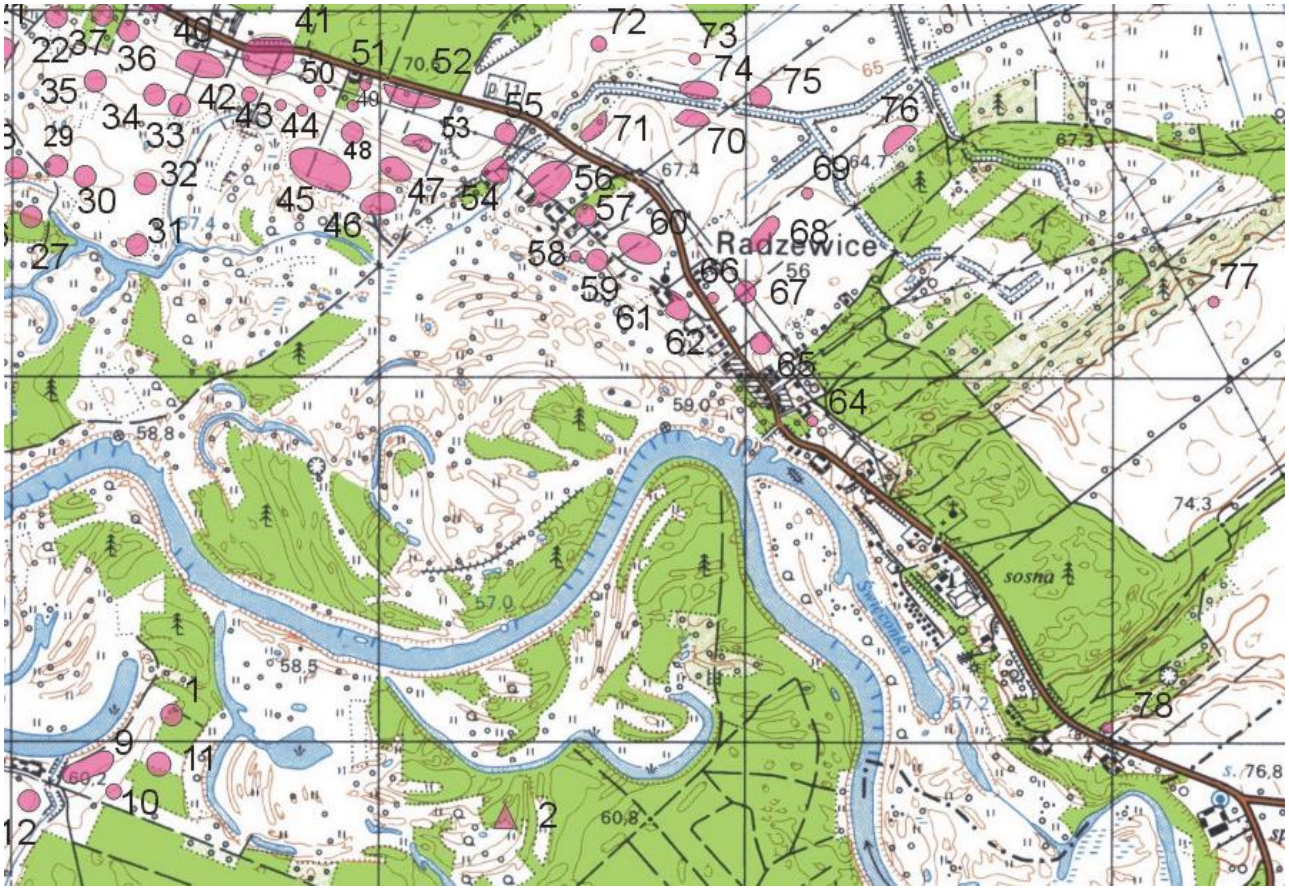

4. Adres:

AZP 56-28/67

stanowisko w miejscowości nr 14

5. Przynależność administracyjna

województwo: wielkopolskie

powiat: poznański

gmina: Mosina

6. Formy ochrony: ustalenia ochrony w miejscowym planie zagospodarowania przestrzennego albo w decyzji o ustaleniu lokalizacji inwestycji celu publicznego, decyzji o warunkach zabudowy, decyzji o zezwoleniu na realizację inwestycji drogowej, decyzji o ustaleniu lokalizacji linii kolejowej lub decyzji o zezwoleniu na realizację inwestycji w zakresie lotniska użytku publicznego.

7. Opracowanie karty: 31.08.2015 r.

GEZ	KARTA ADRESOWA GMINNEJ EWIDENCJI ZABYTKÓW	3. Miejscowość: RADZEWICE

57. Nazwa:	2. Czas powstania:
ślad osadniczy ślad osadniczy ślad osadniczy	Wczesne średniowiecze Późne średniowiecze-Okres nowożytny ?

8. Fotografia z opisem wskazującym orientację albo mapa z zaznaczonym stanowiskiem archeologicznym

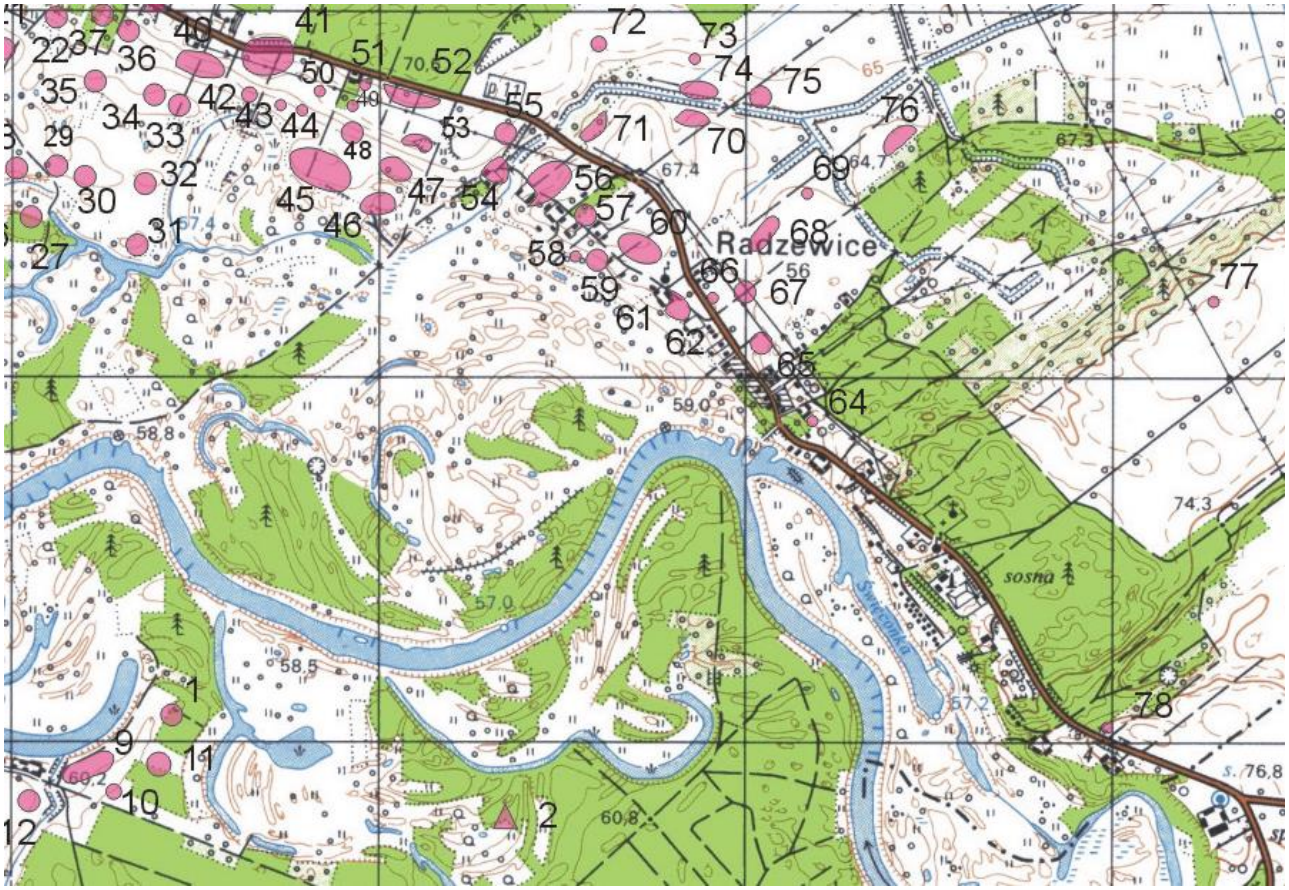

4. Adres:

AZP 56-28/68

stanowisko w miejscowości nr 15

5. Przynależność administracyjna

województwo: wielkopolskie

powiat: poznański

gmina: Mosina

6. Formy ochrony: ustalenia ochrony w miejscowym planie zagospodarowania przestrzennego albo w decyzji o ustaleniu lokalizacji inwestycji celu publicznego, decyzji o warunkach zabudowy, decyzji o zezwoleniu na realizację inwestycji drogowej, decyzji o ustaleniu lokalizacji linii kolejowej lub decyzji o zezwoleniu na realizację inwestycji w zakresie lotniska użytku publicznego.

7. Opracowanie karty: 31.08.2015 r.

GEZ	KARTA ADRESOWA GMINNEJ EWIDENCJI ZABYTKÓW	3. Miejscowość: RADZEWICE
58. Nazwa: ślad osadniczy	2. Czas powstania: ?	

8. Fotografia z opisem wskazującym orientację albo mapa z zaznaczonym stanowiskiem archeologicznym

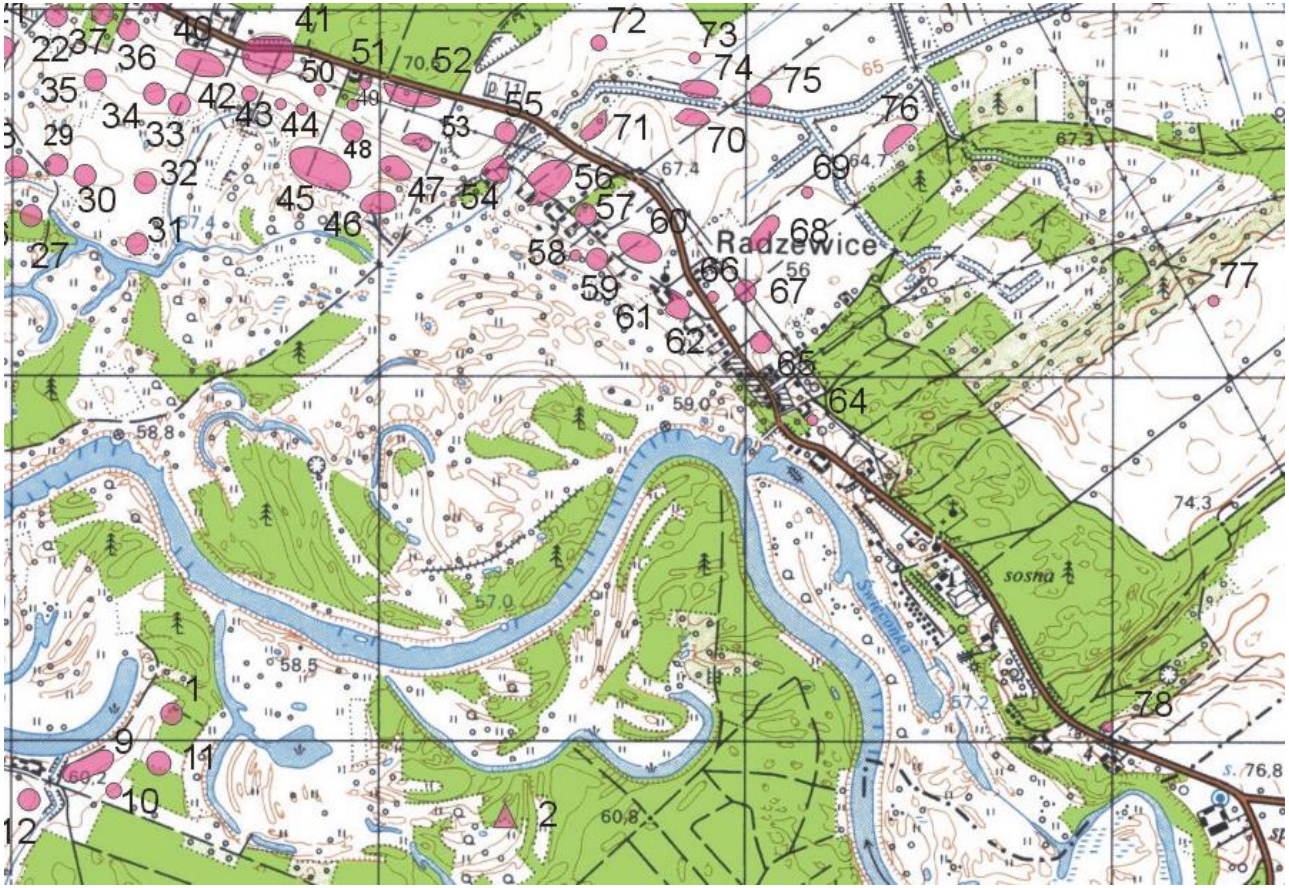

4. Adres:

AZP 56-28/69

stanowisko w miejscowości nr 16

5. Przynależność administracyjna

województwo: wielkopolskie

powiat: poznański

gmina: Mosina

6. Formy ochrony: ustalenia ochrony w miejscowym planie zagospodarowania przestrzennego albo w decyzji o ustaleniu lokalizacji inwestycji celu publicznego, decyzji o warunkach zabudowy, decyzji o zezwoleniu na realizację inwestycji drogowej, decyzji o ustaleniu lokalizacji linii kolejowej lub decyzji o zezwoleniu na realizację inwestycji w zakresie lotniska użytku publicznego.

7. Opracowanie karty: 31.08.2015 r.

GEZ	KARTA ADRESOWA GMINNEJ EWIDENCJI ZABYTKÓW	3. Miejscowość: RADZEWICE

59. Nazwa:	2. Czas powstania:
punkt osadniczy	Kultura łużycka

8. Fotografia z opisem wskazującym orientację albo mapa z zaznaczonym stanowiskiem archeologicznym

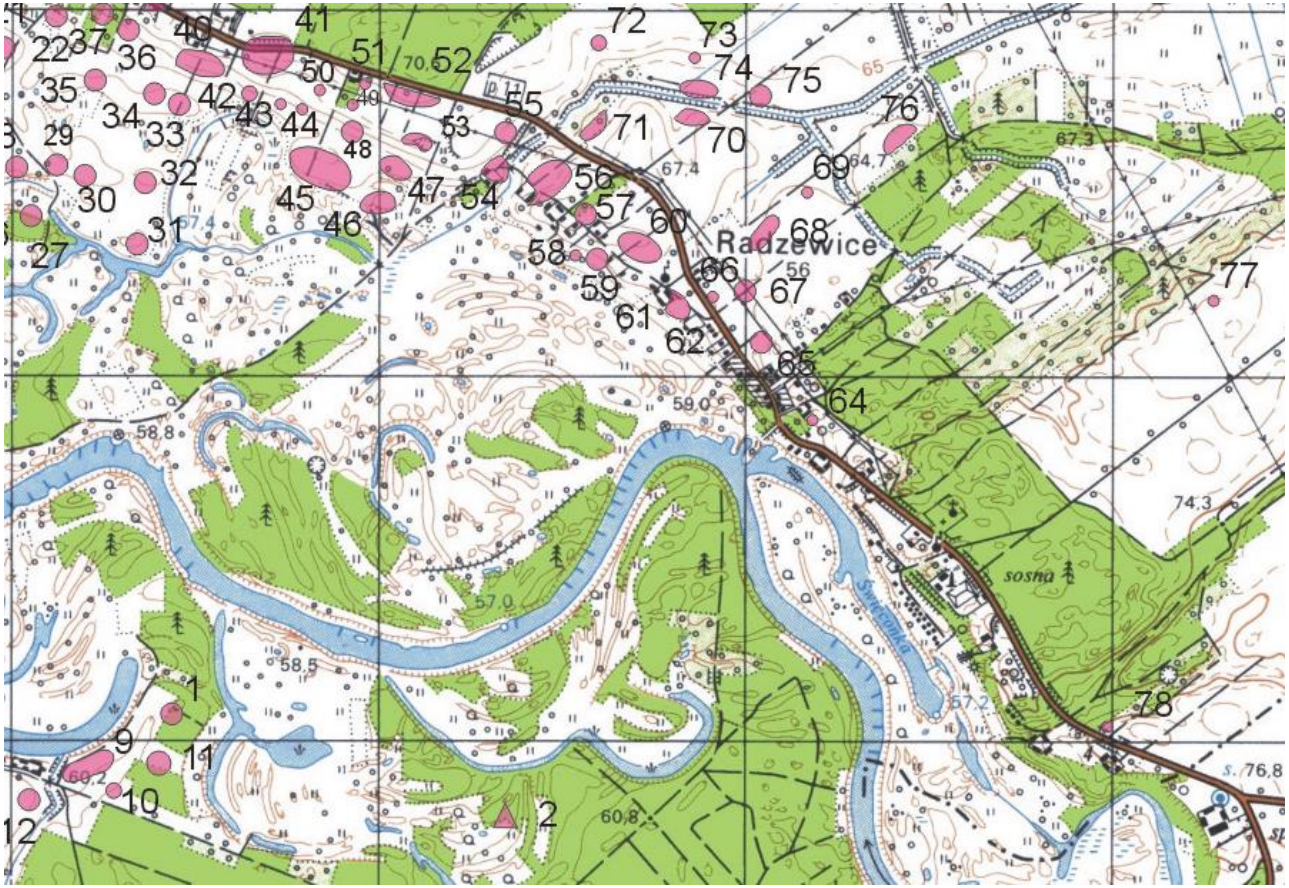

4. Adres:

AZP 56-28/70

stanowisko w miejscowości nr 17

5. Przynależność administracyjna

województwo: wielkopolskie

powiat: poznański

gmina: Mosina

6. Formy ochrony: ustalenia ochrony w miejscowym planie zagospodarowania przestrzennego albo w decyzji o ustaleniu lokalizacji inwestycji celu publicznego, decyzji o warunkach zabudowy, decyzji o zezwoleniu na realizację inwestycji drogowej, decyzji o ustaleniu lokalizacji linii kolejowej lub decyzji o zezwoleniu na realizację inwestycji w zakresie lotniska użytku publicznego.

7. Opracowanie karty: 31.08.2015 r.

GEZ	KARTA ADRESOWA GMINNEJ EWIDENCJI ZABYTKÓW	3. Miejscowość: RADZEWICE

60. Nazwa:	2. Czas powstania:
punkt osadniczy ślad osadniczy	Kultura przeworska? Wczesne średniowiecze

8. Fotografia z opisem wskazującym orientację albo mapa z zaznaczonym stanowiskiem archeologicznym

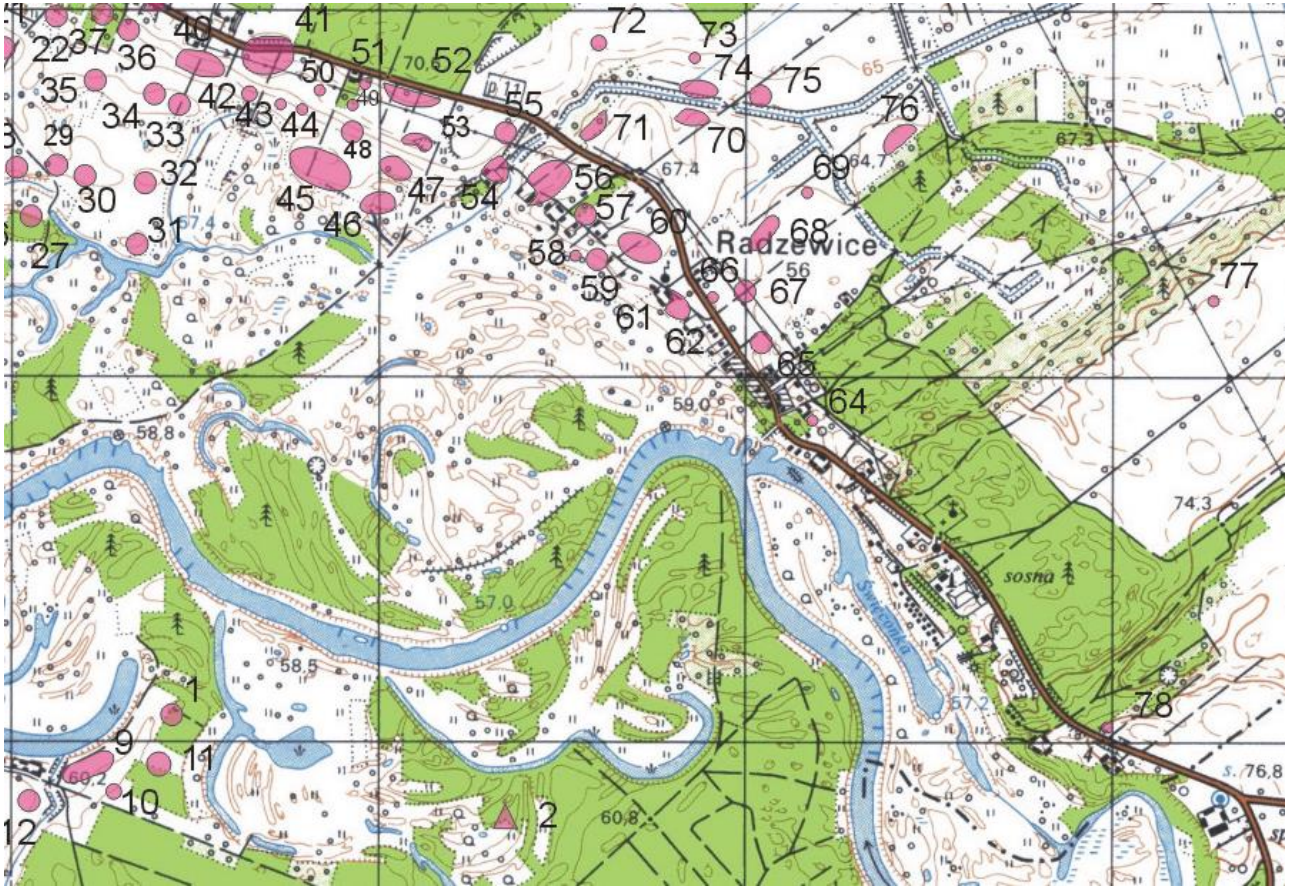

4. Adres:

AZP 56-28/71

stanowisko w miejscowości nr 18

5. Przynależność administracyjna

województwo: wielkopolskie

powiat: poznański

gmina: Mosina

6. Formy ochrony: ustalenia ochrony w miejscowym planie zagospodarowania przestrzennego albo w decyzji o ustaleniu lokalizacji inwestycji celu publicznego, decyzji o warunkach zabudowy, decyzji o zezwoleniu na realizację inwestycji drogowej, decyzji o ustaleniu lokalizacji linii kolejowej lub decyzji o zezwoleniu na realizację inwestycji w zakresie lotniska użytku publicznego.

7. Opracowanie karty: 31.08.2015 r.

GEZ	KARTA ADRESOWA GMINNEJ EWIDENCJI ZABYTKÓW	3. Miejscowość: RADZEWICE

61. Nazwa:	2. Czas powstania:
ślad osadniczy	?

8. Fotografia z opisem wskazującym orientację albo mapa z zaznaczonym stanowiskiem archeologicznym

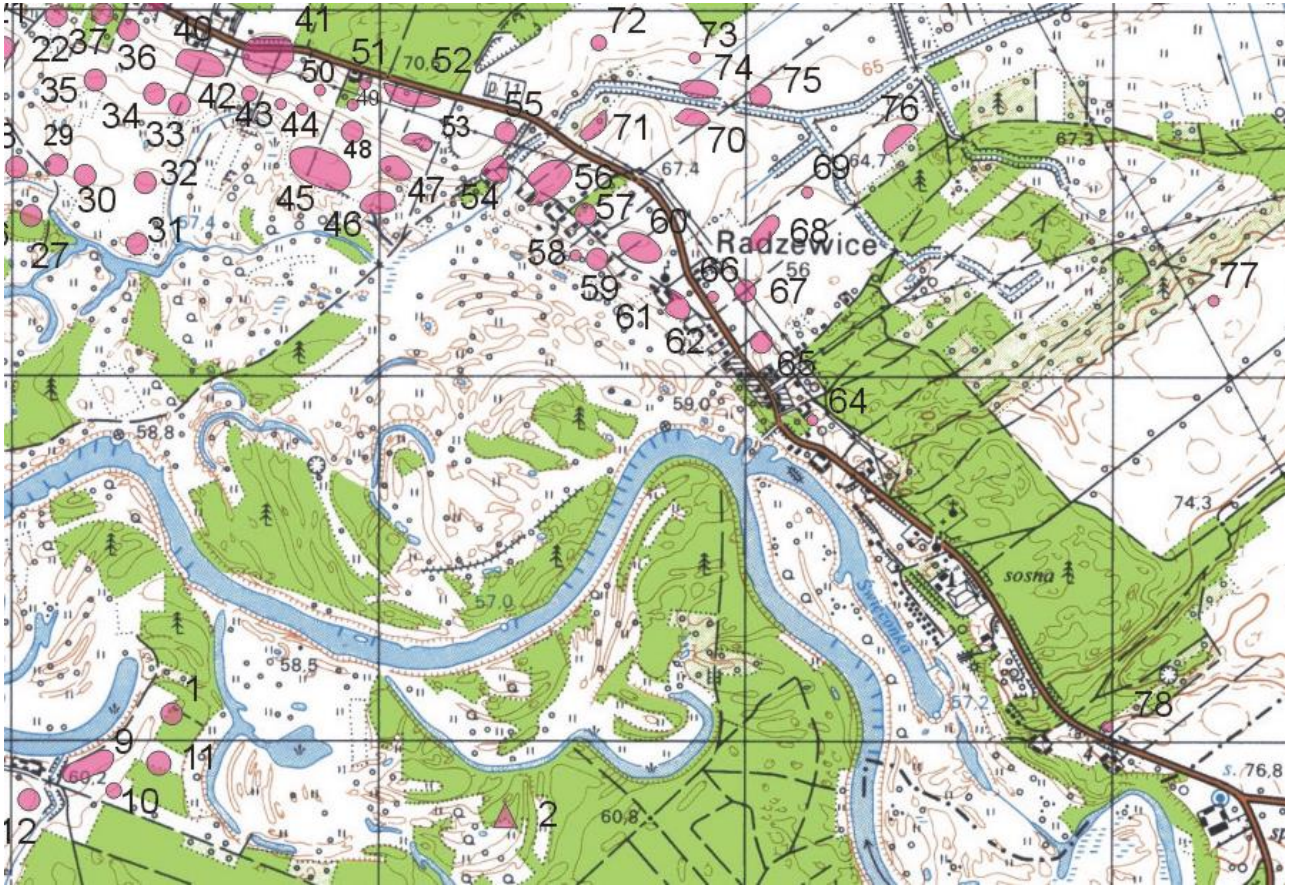

4. Adres:

AZP 56-28/72

stanowisko w miejscowości nr 19

5. Przynależność administracyjna

województwo: wielkopolskie

powiat: poznański

gmina: Mosina

6. Formy ochrony: ustalenia ochrony w miejscowym planie zagospodarowania przestrzennego albo w decyzji o ustaleniu lokalizacji inwestycji celu publicznego, decyzji o warunkach zabudowy, decyzji o zezwoleniu na realizację inwestycji drogowej, decyzji o ustaleniu lokalizacji linii kolejowej lub decyzji o zezwoleniu na realizację inwestycji w zakresie lotniska użytku publicznego.

7. Opracowanie karty: 31.08.2015 r.

GEZ	KARTA ADRESOWA GMINNEJ EWIDENCJI ZABYTKÓW	3. Miejscowość: RADZEWICE

62. Nazwa:
ślad osadniczy

2. Czas powstania:
?

8. Fotografia z opisem wskazującym orientację albo mapa z zaznaczonym stanowiskiem archeologicznym

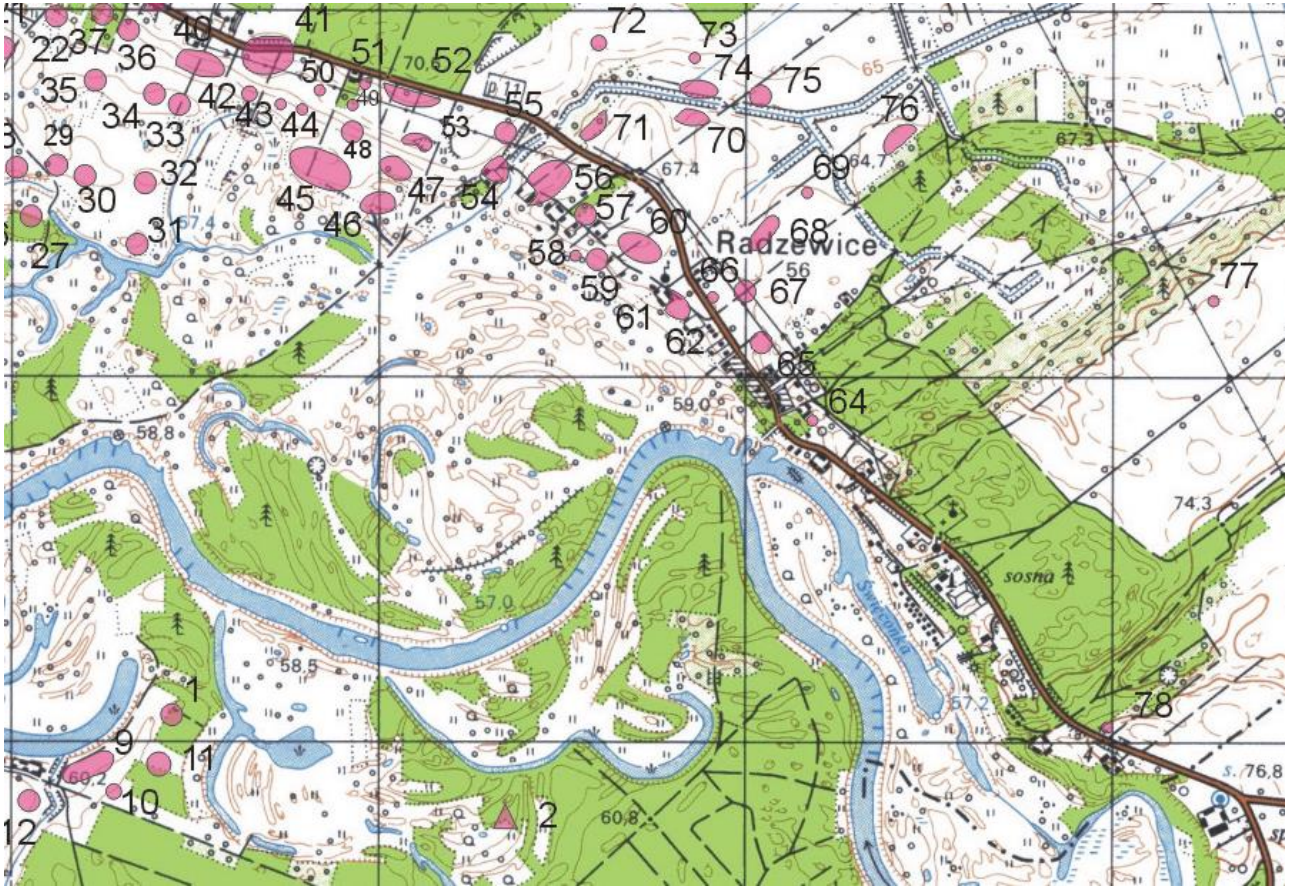

4. Adres:

AZP 56-28/73

stanowisko w miejscowości nr 20

5. Przynależność administracyjna

województwo: wielkopolskie

powiat: poznański

gmina: Mosina

6. Formy ochrony: ustalenia ochrony w miejscowym planie zagospodarowania przestrzennego albo w decyzji o ustaleniu lokalizacji inwestycji celu publicznego, decyzji o warunkach zabudowy, decyzji o zezwoleniu na realizację inwestycji drogowej, decyzji o ustaleniu lokalizacji linii kolejowej lub decyzji o zezwoleniu na realizację inwestycji w zakresie lotniska użytku publicznego.

7. Opracowanie karty: 31.08.2015 r.

GEZ	KARTA ADRESOWA GMINNEJ EWIDENCJI ZABYTKÓW	3. Miejscowość: RADZEWICE

63. Nazwa:
ślad osadniczy
osada

2. Czas powstania:
Epoka kamienia
Kultura łużycka

8. Fotografia z opisem wskazującym orientację albo mapa z zaznaczonym stanowiskiem archeologicznym

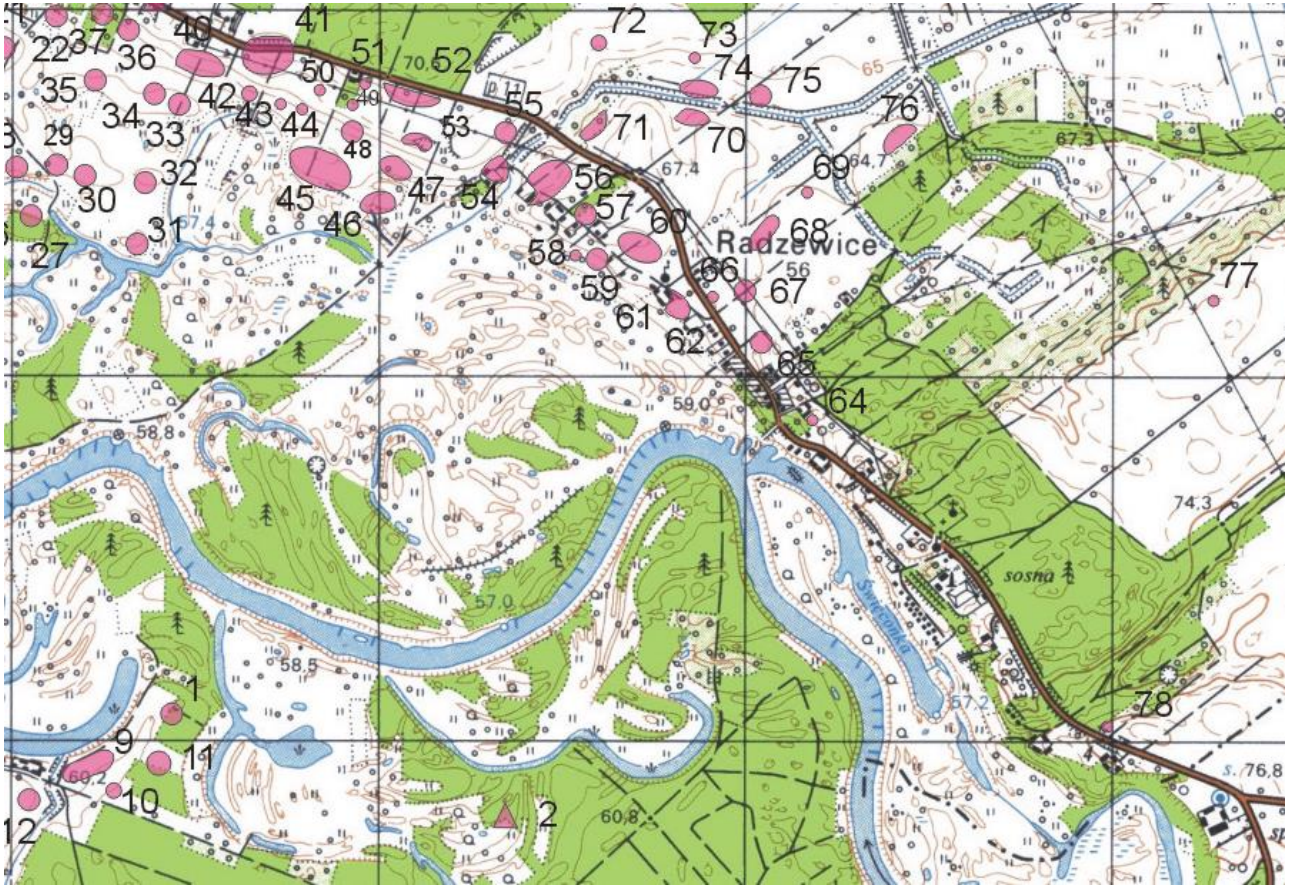

4. Adres:

AZP 56-28/74

stanowisko w miejscowości nr 21

5. Przynależność administracyjna

województwo: wielkopolskie

powiat: poznański

gmina: Mosina

6. Formy ochrony: ustalenia ochrony w miejscowym planie zagospodarowania przestrzennego albo w decyzji o ustaleniu lokalizacji inwestycji celu publicznego, decyzji o warunkach zabudowy, decyzji o zezwoleniu na realizację inwestycji drogowej, decyzji o ustaleniu lokalizacji linii kolejowej lub decyzji o zezwoleniu na realizację inwestycji w zakresie lotniska użytku publicznego.

7. Opracowanie karty: 31.08.2015 r.

GEZ	KARTA ADRESOWA GMINNEJ EWIDENCJI ZABYTKÓW	3. Miejscowość: RADZEWICE

64. Nazwa:	2. Czas powstania:
punkt osadniczy ślad osadniczy	Kultura łużycka Kultura przeworska

8. Fotografia z opisem wskazującym orientację albo mapa z zaznaczonym stanowiskiem archeologicznym

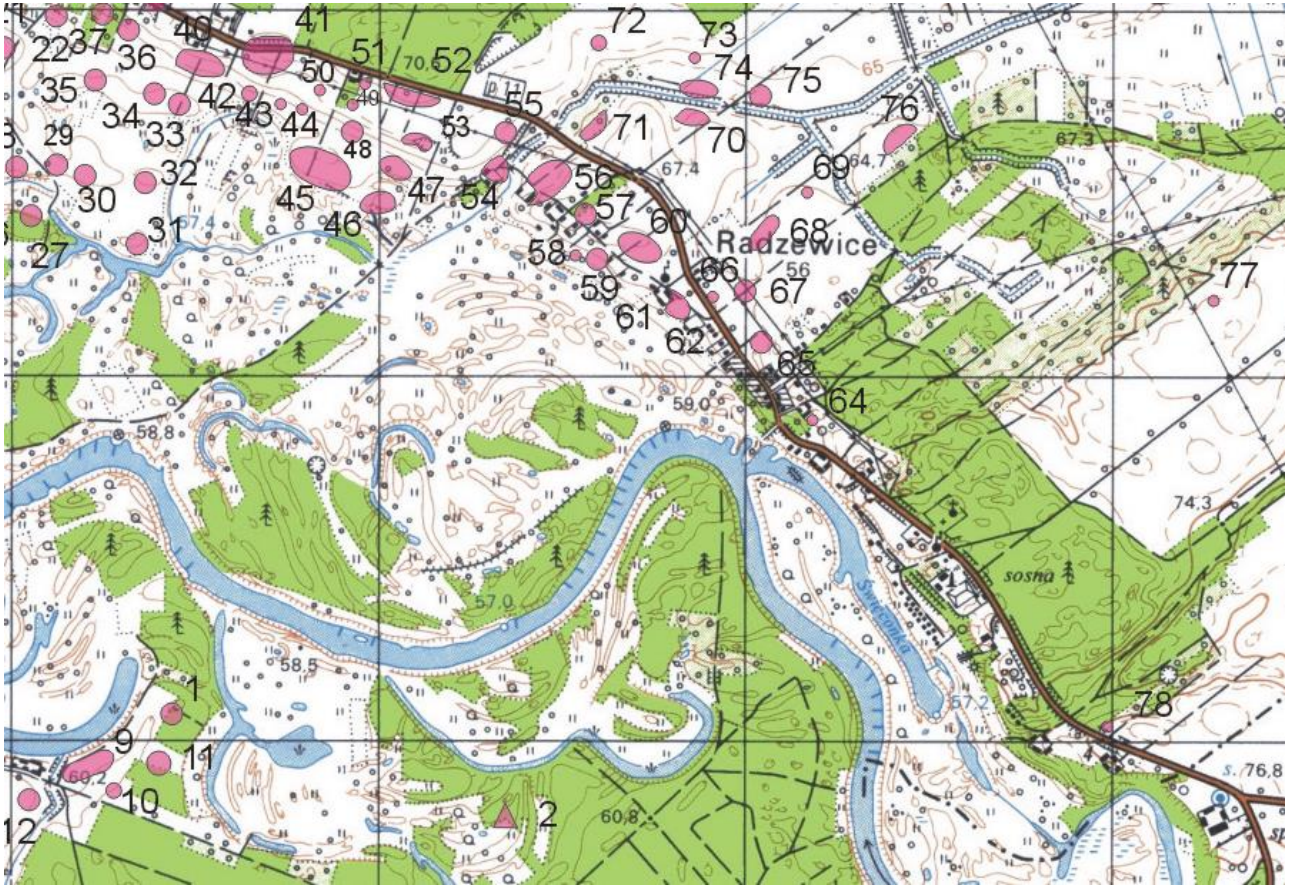

4. Adres:

AZP 56-28/75

stanowisko w miejscowości nr 22

5. Przynależność administracyjna

województwo: wielkopolskie

powiat: poznański

gmina: Mosina

6. Formy ochrony: ustalenia ochrony w miejscowym planie zagospodarowania przestrzennego albo w decyzji o ustaleniu lokalizacji inwestycji celu publicznego, decyzji o warunkach zabudowy, decyzji o zezwoleniu na realizację inwestycji drogowej, decyzji o ustaleniu lokalizacji linii kolejowej lub decyzji o zezwoleniu na realizację inwestycji w zakresie lotniska użytku publicznego.

7. Opracowanie karty: 31.08.2015 r.

GEZ	KARTA ADRESOWA GMINNEJ EWIDENCJI ZABYTKÓW	3. Miejscowość: RADZEWICE

65. Nazwa:
ślad osadniczy
osada
ślad osadniczy

2. Czas powstania:
Mezolit-Neolit
Kultura łużycka
Wczesne średniowiecze

8. Fotografia z opisem wskazującym orientację albo mapa z zaznaczonym stanowiskiem archeologicznym

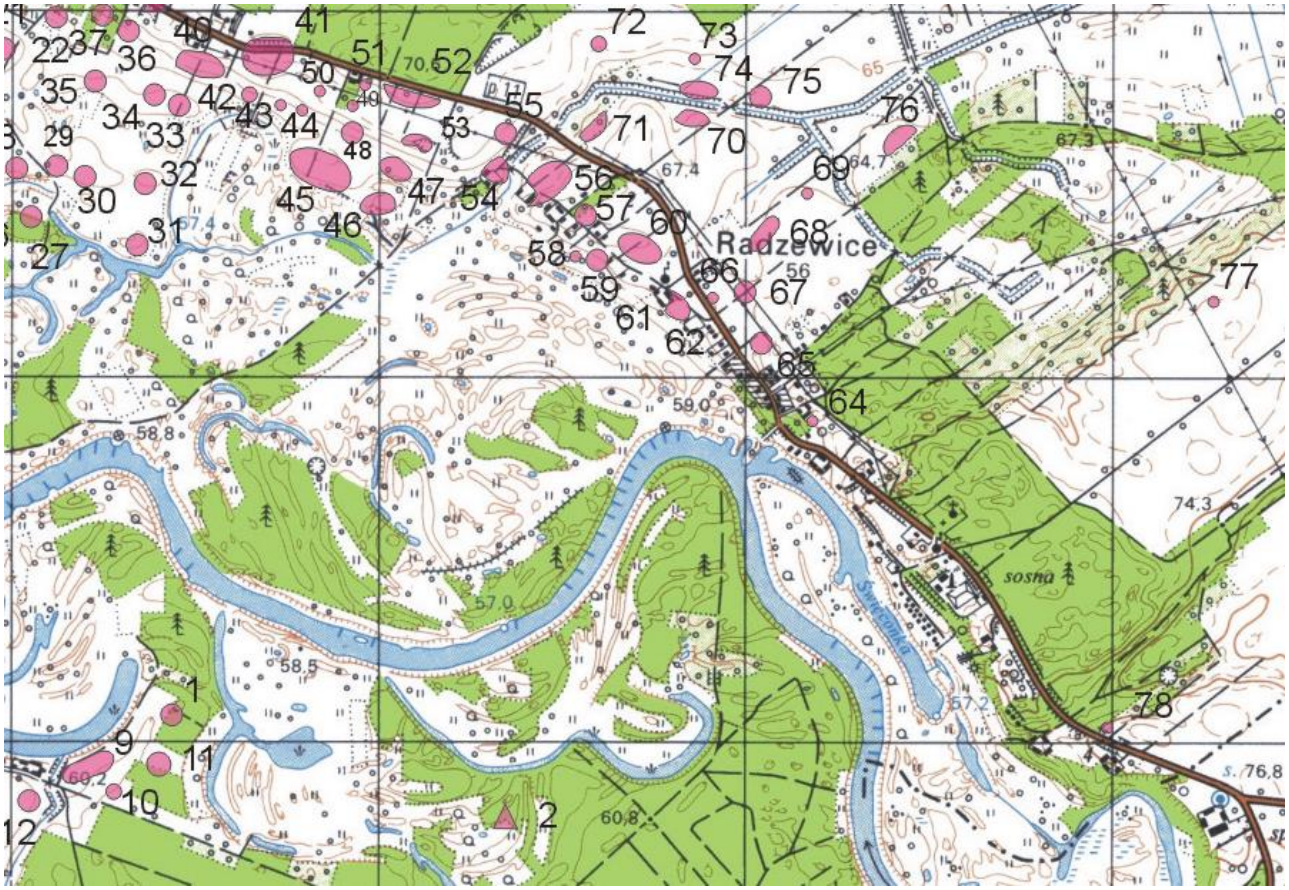

4. Adres:

AZP 56-28/76

stanowisko w miejscowości nr 23

5. Przynależność administracyjna

województwo: wielkopolskie

powiat: poznański

gmina: Mosina

6. Formy ochrony: ustalenia ochrony w miejscowym planie zagospodarowania przestrzennego albo w decyzji o ustaleniu lokalizacji inwestycji celu publicznego, decyzji o warunkach zabudowy, decyzji o zezwoleniu na realizację inwestycji drogowej, decyzji o ustaleniu lokalizacji linii kolejowej lub decyzji o zezwoleniu na realizację inwestycji w zakresie lotniska użytku publicznego.

7. Opracowanie karty: 31.08.2015 r.

GEZ	KARTA ADRESOWA GMINNEJ EWIDENCJI ZABYTKÓW	3. Miejscowość: RADZEWICE

66. Nazwa:	2. Czas powstania:
ślad osadniczy	?

8. Fotografia z opisem wskazującym orientację albo mapa z zaznaczonym stanowiskiem archeologicznym

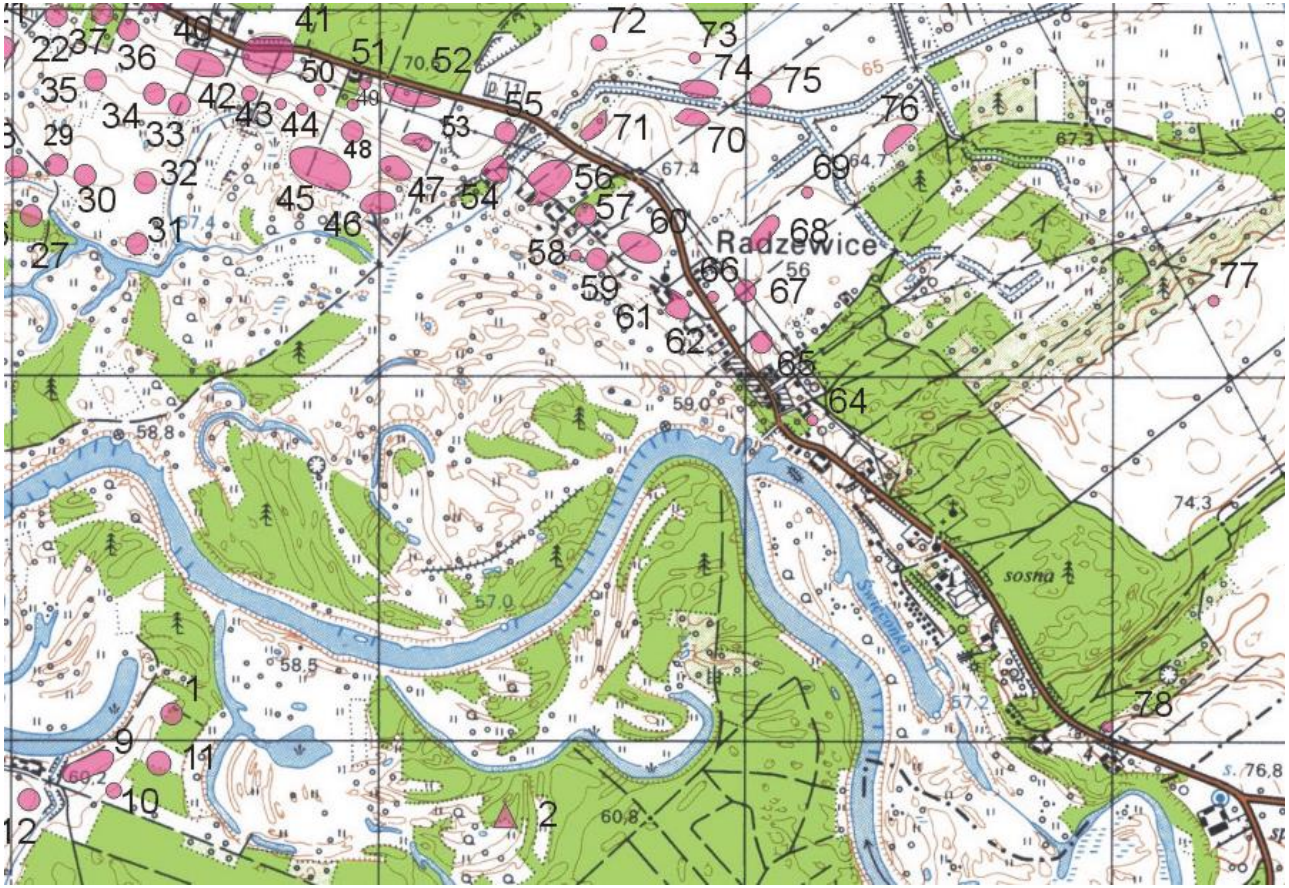

4. Adres:

AZP 56-28/77

stanowisko w miejscowości nr 24

5. Przynależność administracyjna

województwo: wielkopolskie

powiat: poznański

gmina: Mosina

6. Formy ochrony: ustalenia ochrony w miejscowym planie zagospodarowania przestrzennego albo w decyzji o ustaleniu lokalizacji inwestycji celu publicznego, decyzji o warunkach zabudowy, decyzji o zezwoleniu na realizację inwestycji drogowej, decyzji o ustaleniu lokalizacji linii kolejowej lub decyzji o zezwoleniu na realizację inwestycji w zakresie lotniska użytku publicznego.

7. Opracowanie karty: 31.08.2015 r.

GEZ	KARTA ADRESOWA GMINNEJ EWIDENCJI ZABYTKÓW	3. Miejscowość: RADZEWICE

67. Nazwa:	2. Czas powstania:
ślad osadniczy	Kultura łużycka?

8. Fotografia z opisem wskazującym orientację albo mapa z zaznaczonym stanowiskiem archeologicznym

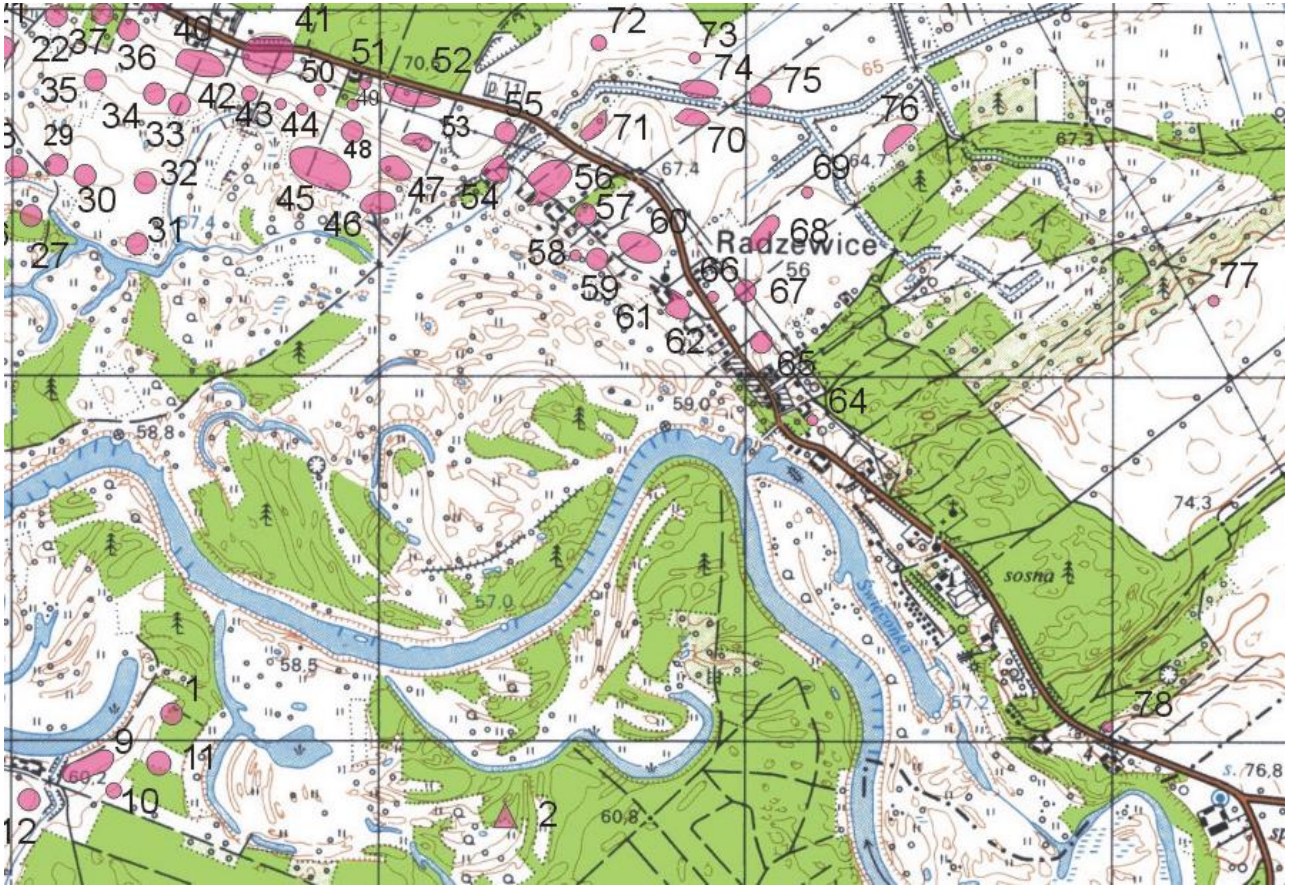

4. Adres:

AZP 56-28/78

stanowisko w miejscowości nr 25

5. Przynależność administracyjna

województwo: wielkopolskie

powiat: poznański

gmina: Mosina

6. Formy ochrony: ustalenia ochrony w miejscowym planie zagospodarowania przestrzennego albo w decyzji o ustaleniu lokalizacji inwestycji celu publicznego, decyzji o warunkach zabudowy, decyzji o zezwoleniu na realizację inwestycji drogowej, decyzji o ustaleniu lokalizacji linii kolejowej lub decyzji o zezwoleniu na realizację inwestycji w zakresie lotniska użytku publicznego.

7. Opracowanie karty: 31.08.2015 r.

GEZ	KARTA ADRESOWA GMINNEJ EWIDENCJI ZABYTKÓW	3. Miejscowość: ROGALIN

68. Nazwa:
ślad osadniczy
ślad osadniczy

2. Czas powstania:
Mezolit-Neolit
Okres nowożytny

8. Fotografia z opisem wskazującym orientację albo mapa z zaznaczonym stanowiskiem archeologicznym

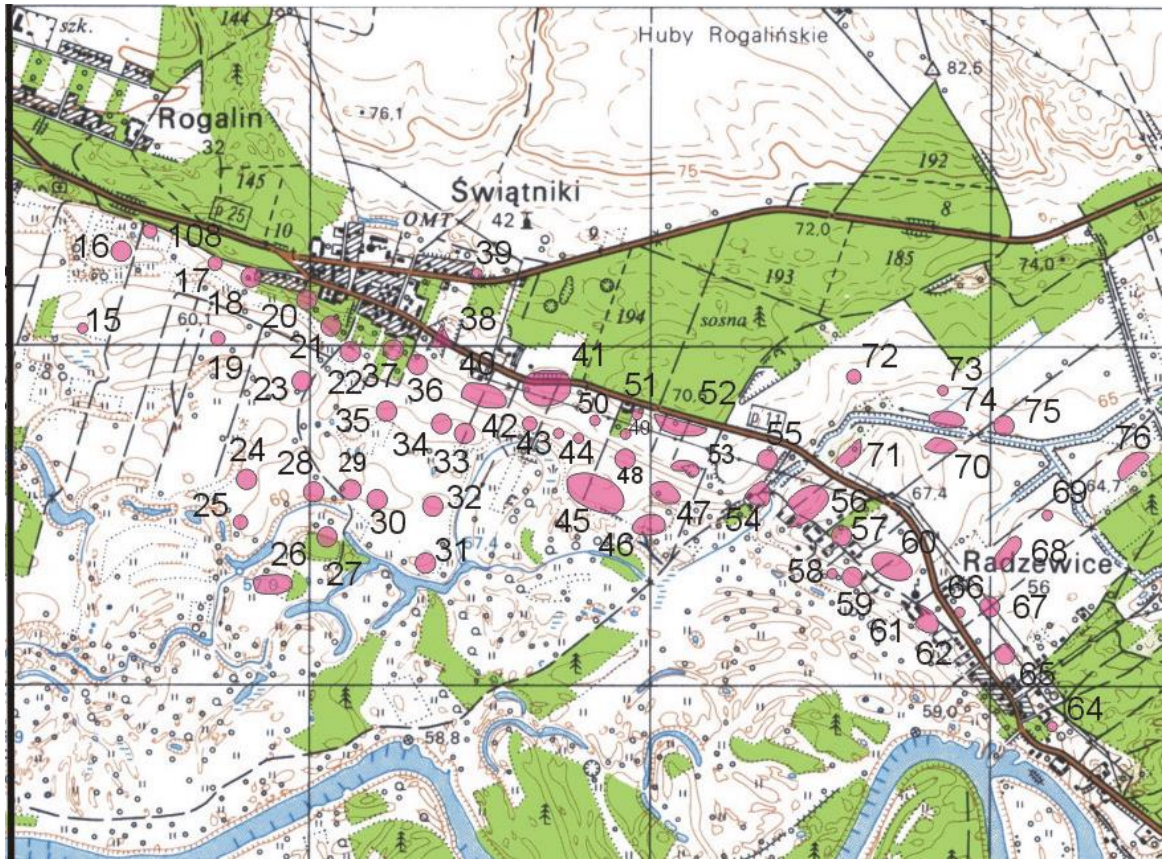

4. Adres:

AZP 56-28/15

stanowisko w miejscowości nr 6

5. Przynależność administracyjna

województwo: wielkopolskie

powiat: poznański

gmina: Mosina

6. Formy ochrony: ustalenia ochrony w miejscowym planie zagospodarowania przestrzennego albo w decyzji o ustaleniu lokalizacji inwestycji celu publicznego, decyzji o warunkach zabudowy, decyzji o zezwoleniu na realizację inwestycji drogowej, decyzji o ustaleniu lokalizacji linii kolejowej lub decyzji o zezwoleniu na realizację inwestycji w zakresie lotniska użytku publicznego.

7. Opracowanie karty: 31.08.2015 r.

GEZ	KARTA ADRESOWA GMINNEJ EWIDENCJI ZABYTKÓW	3. Miejscowość: ROGALIN

69. Nazwa:
ślad osadniczy
punkt osadniczy
ślad osadniczy

2. Czas powstania:
Neolit
Kultura łużycka
Wczesne średniowiecze

8. Fotografia z opisem wskazującym orientację albo mapa z zaznaczonym stanowiskiem archeologicznym

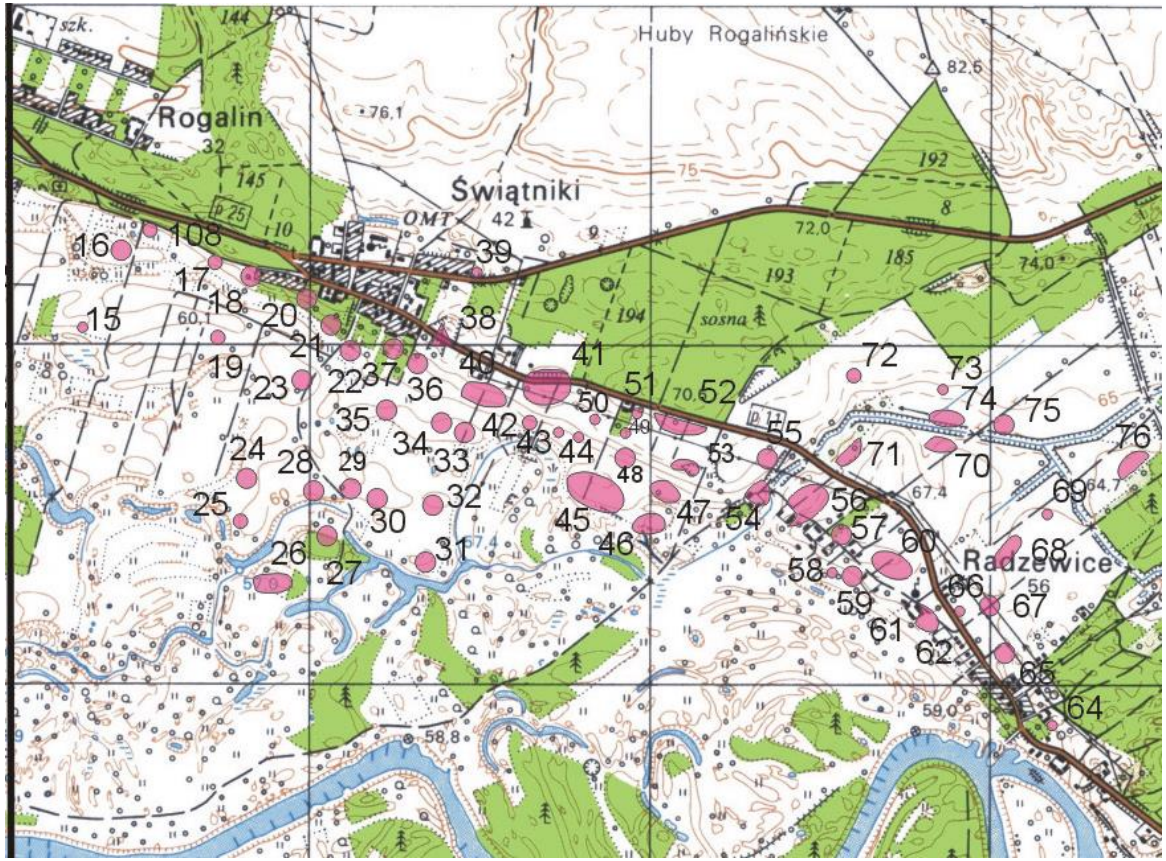

4. Adres:

AZP 56-28/16

stanowisko w miejscowości nr 7

5. Przynależność administracyjna

województwo: wielkopolskie

powiat: poznański

gmina: Mosina

6. Formy ochrony: ustalenia ochrony w miejscowym planie zagospodarowania przestrzennego albo w decyzji o ustaleniu lokalizacji inwestycji celu publicznego, decyzji o warunkach zabudowy, decyzji o zezwoleniu na realizację inwestycji drogowej, decyzji o ustaleniu lokalizacji linii kolejowej lub decyzji o zezwoleniu na realizację inwestycji w zakresie lotniska użytku publicznego.

7. Opracowanie karty: 31.08.2015 r.

GEZ	KARTA ADRESOWA GMINNEJ EWIDENCJI ZABYTKÓW	3. Miejscowość: ROGALIN

70. Nazwa:	2. Czas powstania:
ślad osadniczy	Neolit/epoka brązu
ślad osadniczy	Późne średniowiecze
ślad osadniczy	Okres nowożytny
ślad osadniczy	?

8. Fotografia z opisem wskazującym orientację albo mapa z zaznaczonym stanowiskiem archeologicznym

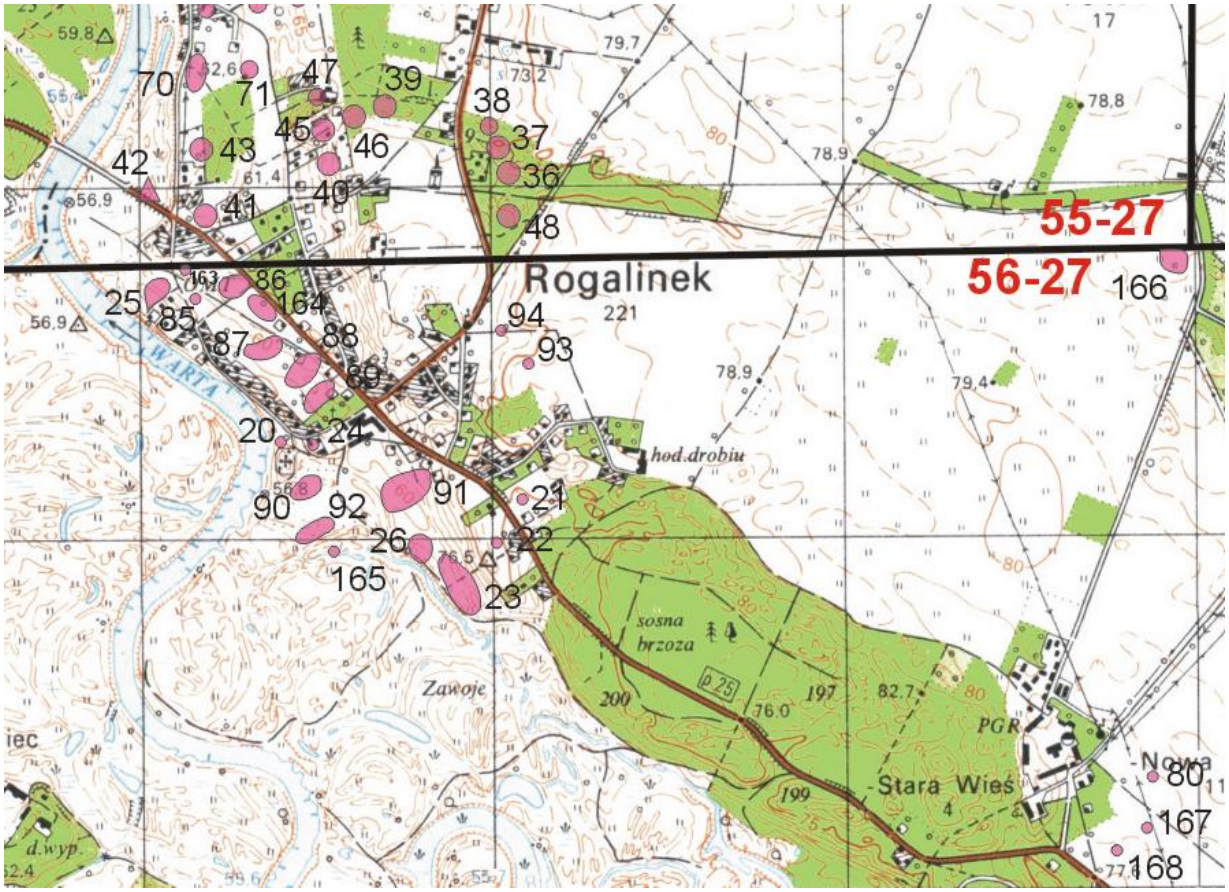

4. Adres:

AZP 56-27/80

stanowisko w miejscowości nr 1

5. Przynależność administracyjna

województwo: wielkopolskie

powiat: poznański

gmina: Mosina

6. Formy ochrony: ustalenia ochrony w miejscowym planie zagospodarowania przestrzennego albo w decyzji o ustaleniu lokalizacji inwestycji celu publicznego, decyzji o warunkach zabudowy, decyzji o zezwoleniu na realizację inwestycji drogowej, decyzji o ustaleniu lokalizacji linii kolejowej lub decyzji o zezwoleniu na realizację inwestycji w zakresie lotniska użytku publicznego.

7. Opracowanie karty: 31.08.2015 r.

GEZ	KARTA ADRESOWA GMINNEJ EWIDENCJI ZABYTKÓW	3. Miejscowość: ROGALIN

71. Nazwa:	2. Czas powstania:
punkt osadniczy	Epoka kamienia
ślad osadniczy	Wczesne średniowiecze faza E-F
punkt osadniczy	Okres nowożytny
ślad osadniczy	?

8. Fotografia z opisem wskazującym orientację albo mapa z zaznaczonym stanowiskiem archeologicznym

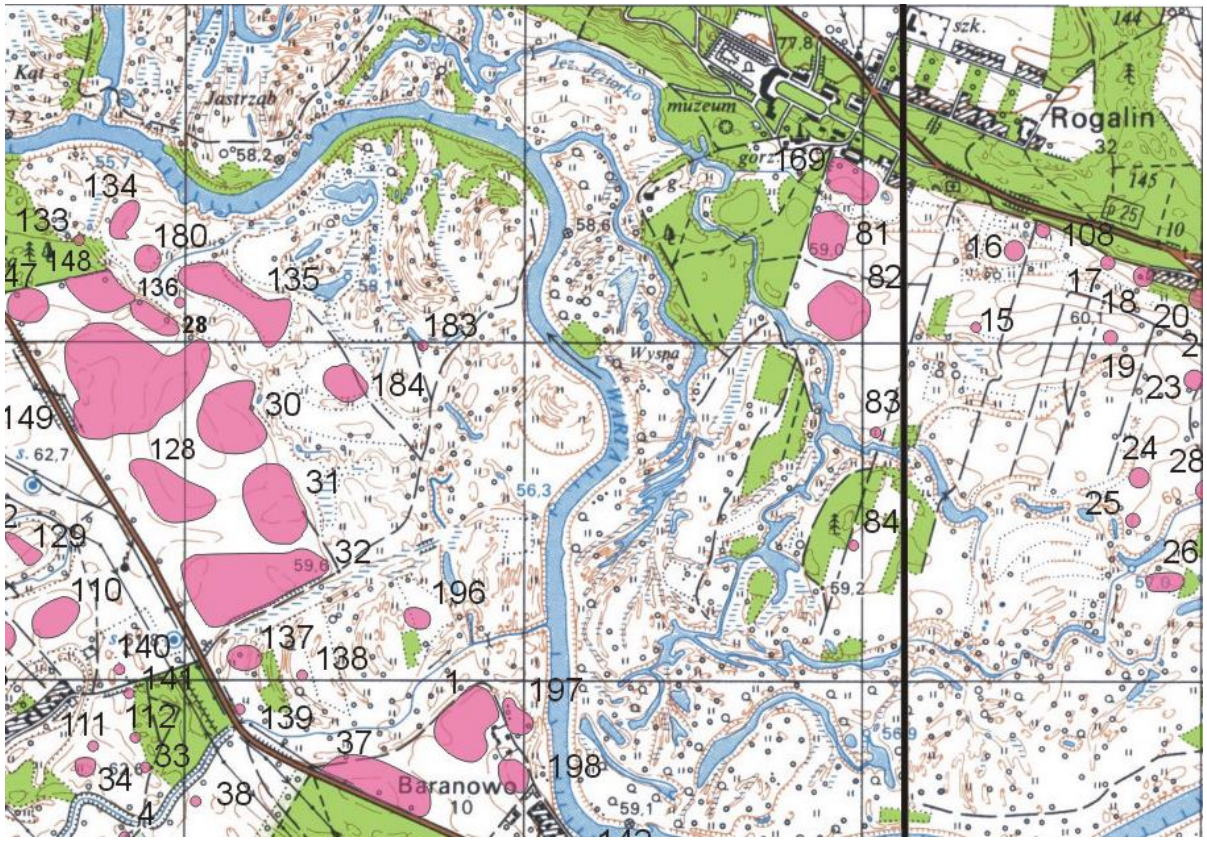

4. Adres:

AZP 56-27/81

stanowisko w miejscowości nr 2

5. Przynależność administracyjna

województwo: wielkopolskie

powiat: poznański

gmina: Mosina

6. Formy ochrony: ustalenia ochrony w miejscowym planie zagospodarowania przestrzennego albo w decyzji o ustaleniu lokalizacji inwestycji celu publicznego, decyzji o warunkach zabudowy, decyzji o zezwoleniu na realizację inwestycji drogowej, decyzji o ustaleniu lokalizacji linii kolejowej lub decyzji o zezwoleniu na realizację inwestycji w zakresie lotniska użytku publicznego.

7. Opracowanie karty: 31.08.2015 r.

GEZ	KARTA ADRESOWA GMINNEJ EWIDENCJI ZABYTKÓW	3. Miejscowość: ROGALIN

72. Nazwa:	2. Czas powstania:
ślad osadniczy	Późny mezolit
ślad osadniczy	Epoka kamienia/epoka brązu
ślad osadniczy	Kultura łużycka
punkt osadniczy	Kultura przeworska
ślad osadniczy	Wczesne średniowiecze
ślad osadniczy	?

8. Fotografia z opisem wskazującym orientację albo mapa z zaznaczonym stanowiskiem archeologicznym

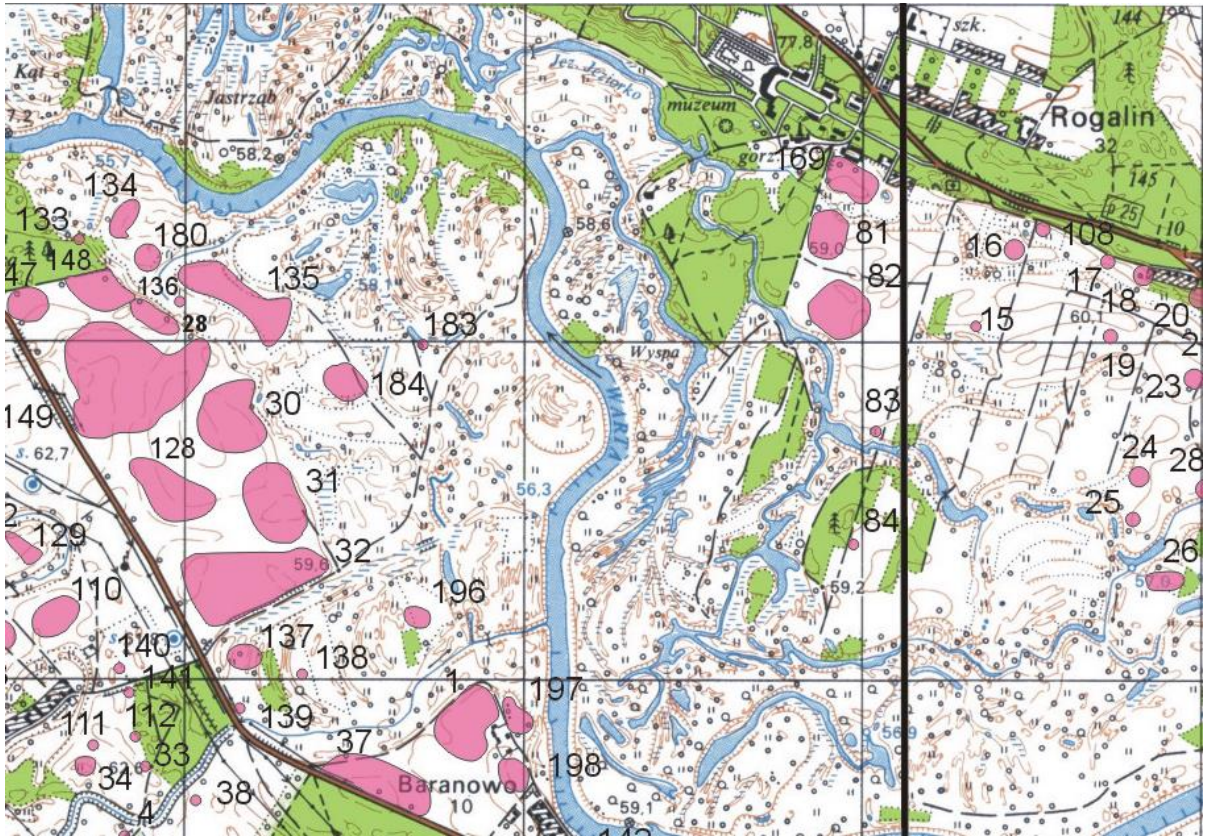

4. Adres:

AZP 56-27/82

stanowisko w miejscowości nr 3

5. Przynależność administracyjna

województwo: wielkopolskie

powiat: poznański

gmina: Mosina

6. Formy ochrony: ustalenia ochrony w miejscowym planie zagospodarowania przestrzennego albo w decyzji o ustaleniu lokalizacji inwestycji celu publicznego, decyzji o warunkach zabudowy, decyzji o zezwoleniu na realizację inwestycji drogowej, decyzji o ustaleniu lokalizacji linii kolejowej lub decyzji o zezwoleniu na realizację inwestycji w zakresie lotniska użytku publicznego.

7. Opracowanie karty: 31.08.2015 r.

GEZ	KARTA ADRESOWA GMINNEJ EWIDENCJI ZABYTKÓW	3. Miejscowość: ROGALIN

73. Nazwa:	2. Czas powstania:
ślad osadniczy ślad osadniczy ślad osadniczy	Epoka kamienia Okres nowożytny ?

8. Fotografia z opisem wskazującym orientację albo mapa z zaznaczonym stanowiskiem archeologicznym

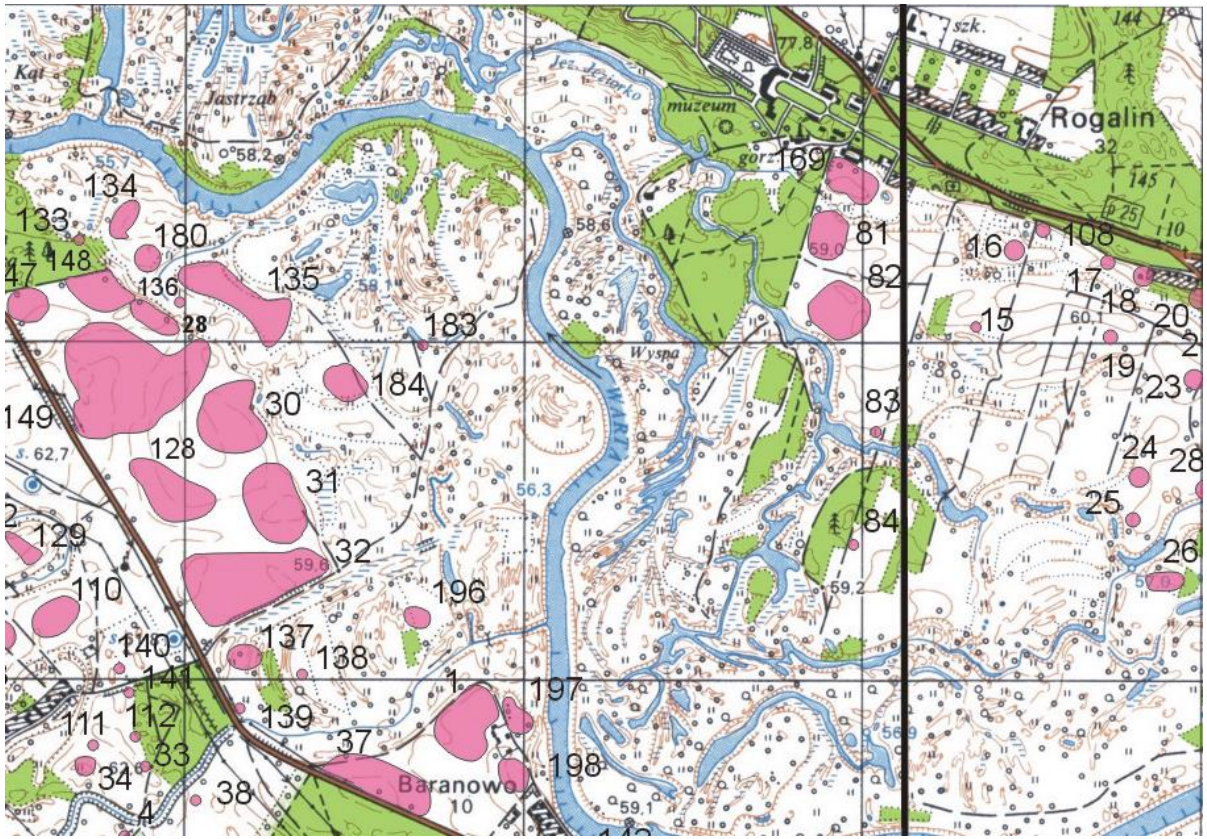

4. Adres:

AZP 56-27/83

stanowisko w miejscowości nr 4

5. Przynależność administracyjna

województwo: wielkopolskie

powiat: poznański

gmina: Mosina

6. Formy ochrony: ustalenia ochrony w miejscowym planie zagospodarowania przestrzennego albo w decyzji o ustaleniu lokalizacji inwestycji celu publicznego, decyzji o warunkach zabudowy, decyzji o zezwoleniu na realizację inwestycji drogowej, decyzji o ustaleniu lokalizacji linii kolejowej lub decyzji o zezwoleniu na realizację inwestycji w zakresie lotniska użytku publicznego.

7. Opracowanie karty: 31.08.2015 r.

GEZ	KARTA ADRESOWA GMINNEJ EWIDENCJI ZABYTKÓW	3. Miejscowość: ROGALIN

74. Nazwa:	2. Czas powstania:
ślad osadniczy ślad osadniczy ślad osadniczy	Epoka kamienia Schyłkowy neolit Okres nowożytny

8. Fotografia z opisem wskazującym orientację albo mapa z zaznaczonym stanowiskiem archeologicznym

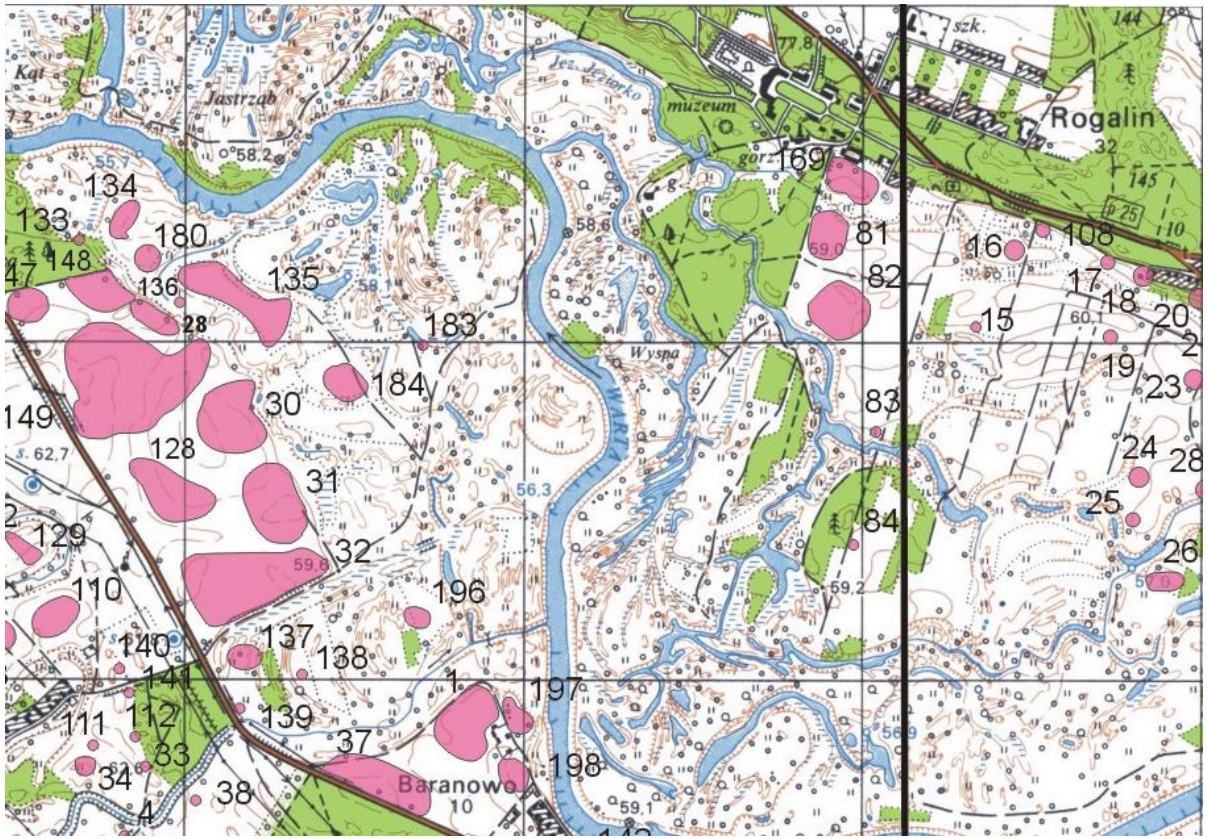

4. Adres:

AZP 56-27/84

stanowisko w miejscowości nr 5

5. Przynależność administracyjna

województwo: wielkopolskie

powiat: poznański

gmina: Mosina

6. Formy ochrony: ustalenia ochrony w miejscowym planie zagospodarowania przestrzennego albo w decyzji o ustaleniu lokalizacji inwestycji celu publicznego, decyzji o warunkach zabudowy, decyzji o zezwoleniu na realizację inwestycji drogowej, decyzji o ustaleniu lokalizacji linii kolejowej lub decyzji o zezwoleniu na realizację inwestycji w zakresie lotniska użytku publicznego.

7. Opracowanie karty: 31.08.2015 r.

GEZ	KARTA ADRESOWA GMINNEJ EWIDENCJI ZABYTKÓW	3. Miejscowość: ROGALIN

75. Nazwa:	2. Czas powstania:
ślad osadniczy	Mezolit-Neolit

8. Fotografia z opisem wskazującym orientację albo mapa z zaznaczonym stanowiskiem archeologicznym

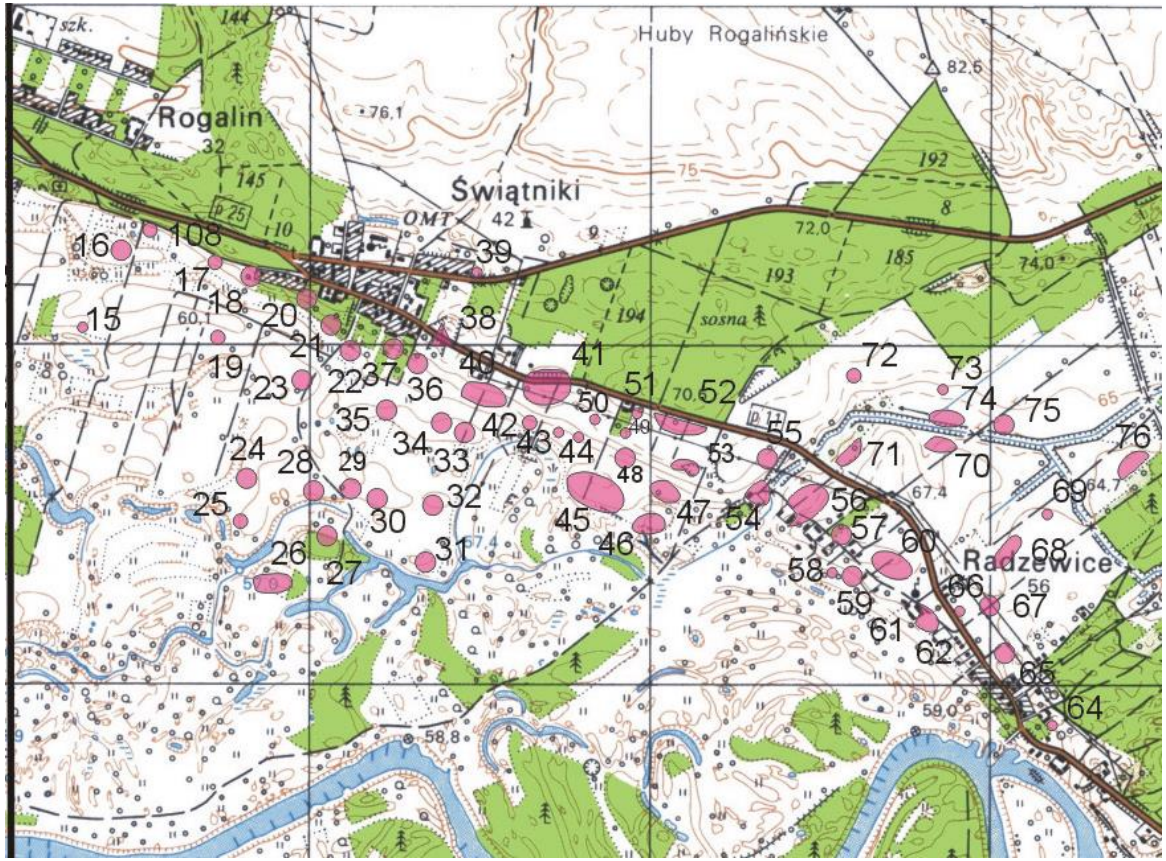

4. Adres:

AZP 56-28/108

stanowisko w miejscowości nr 8

5. Przynależność administracyjna

województwo: wielkopolskie

powiat: poznański

gmina: Mosina

6. Formy ochrony: ustalenia ochrony w miejscowym planie zagospodarowania przestrzennego albo w decyzji o ustaleniu lokalizacji inwestycji celu publicznego, decyzji o warunkach zabudowy, decyzji o zezwoleniu na realizację inwestycji drogowej, decyzji o ustaleniu lokalizacji linii kolejowej lub decyzji o zezwoleniu na realizację inwestycji w zakresie lotniska użytku publicznego.

7. Opracowanie karty: 31.08.2015 r.

GEZ	KARTA ADRESOWA GMINNEJ EWIDENCJI ZABYTKÓW	3. Miejscowość: ROGALIN

76. Nazwa:	2. Czas powstania:
ślad osadniczy ślad osadniczy ślad osadniczy	Wczesne średniowiecze Okres nowożytny ?

8. Fotografia z opisem wskazującym orientację albo mapa z zaznaczonym stanowiskiem archeologicznym

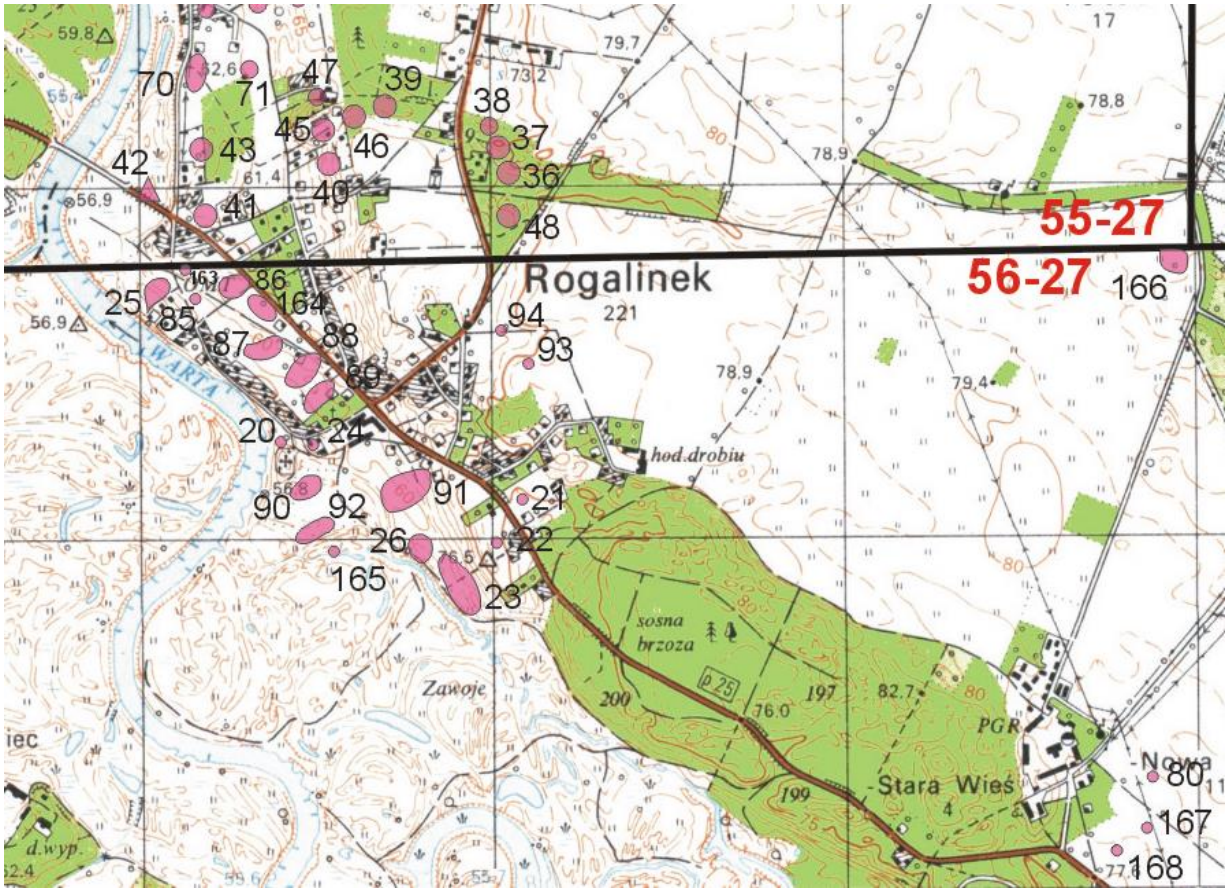

4. Adres:

AZP 56-27/166

stanowisko w miejscowości nr 6

5. Przynależność administracyjna

województwo: wielkopolskie

powiat: poznański

gmina: Mosina

6. Formy ochrony: ustalenia ochrony w miejscowym planie zagospodarowania przestrzennego albo w decyzji o ustaleniu lokalizacji inwestycji celu publicznego, decyzji o warunkach zabudowy, decyzji o zezwoleniu na realizację inwestycji drogowej, decyzji o ustaleniu lokalizacji linii kolejowej lub decyzji o zezwoleniu na realizację inwestycji w zakresie lotniska użytku publicznego.

7. Opracowanie karty: 31.08.2015 r.

GEZ	KARTA ADRESOWA GMINNEJ EWIDENCJI ZABYTKÓW	3. Miejscowość: ROGALIN

77. Nazwa:
ślad osadniczy
ślad osadniczy

2. Czas powstania:
Kultura łużycka ?
Okres nowożytny

8. Fotografia z opisem wskazującym orientację albo mapa z zaznaczonym stanowiskiem archeologicznym

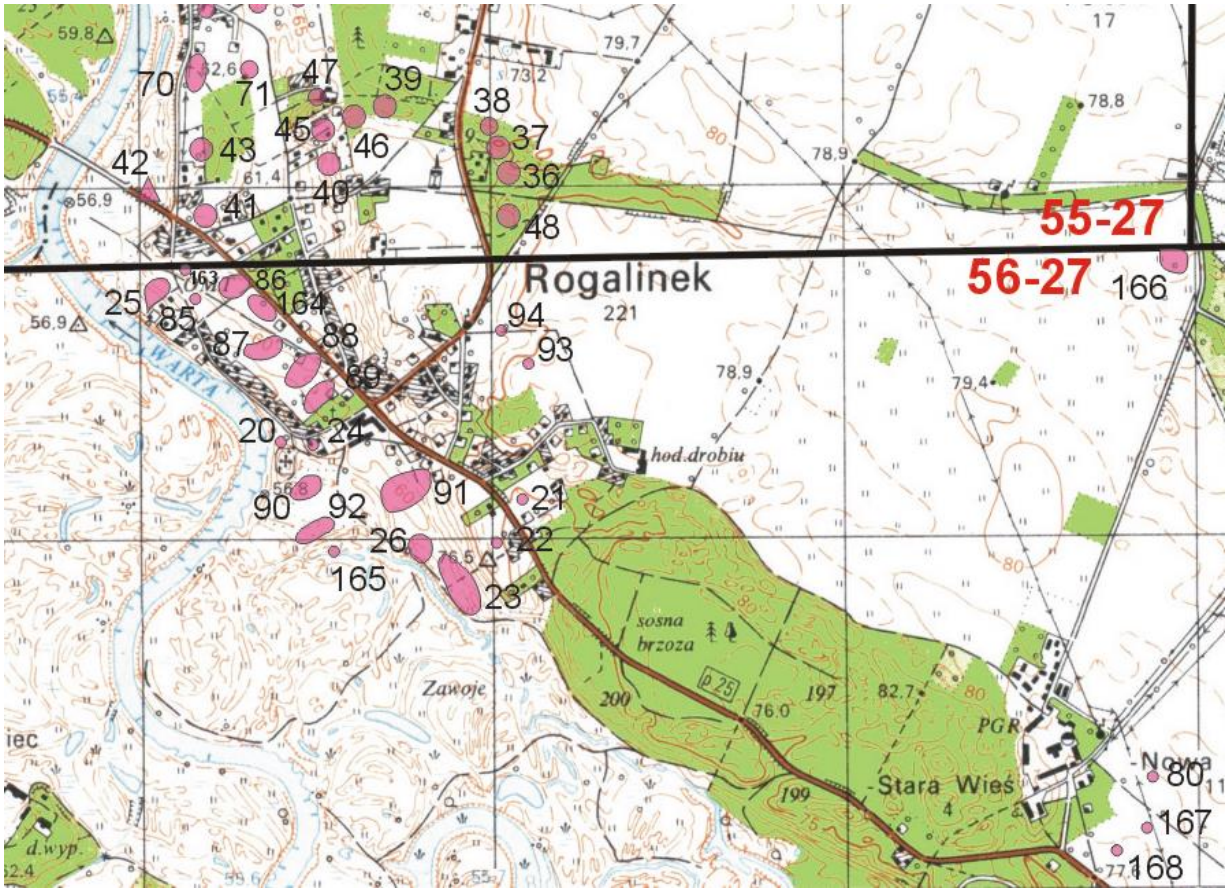

4. Adres:

AZP 56-27/167

stanowisko w miejscowości nr 7

5. Przynależność administracyjna

województwo: wielkopolskie

powiat: poznański

gmina: Mosina

6. Formy ochrony: ustalenia ochrony w miejscowym planie zagospodarowania przestrzennego albo w decyzji o ustaleniu lokalizacji inwestycji celu publicznego, decyzji o warunkach zabudowy, decyzji o zezwoleniu na realizację inwestycji drogowej, decyzji o ustaleniu lokalizacji linii kolejowej lub decyzji o zezwoleniu na realizację inwestycji w zakresie lotniska użytku publicznego.

7. Opracowanie karty: 31.08.2015 r.

GEZ	KARTA ADRESOWA GMINNEJ EWIDENCJI ZABYTKÓW	3. Miejscowość: ROGALIN

78. Nazwa:
ślad osadniczy
ślad osadniczy

2. Czas powstania:
Kultura łużycka
Okres nowożytny

8. Fotografia z opisem wskazującym orientację albo mapa z zaznaczonym stanowiskiem archeologicznym

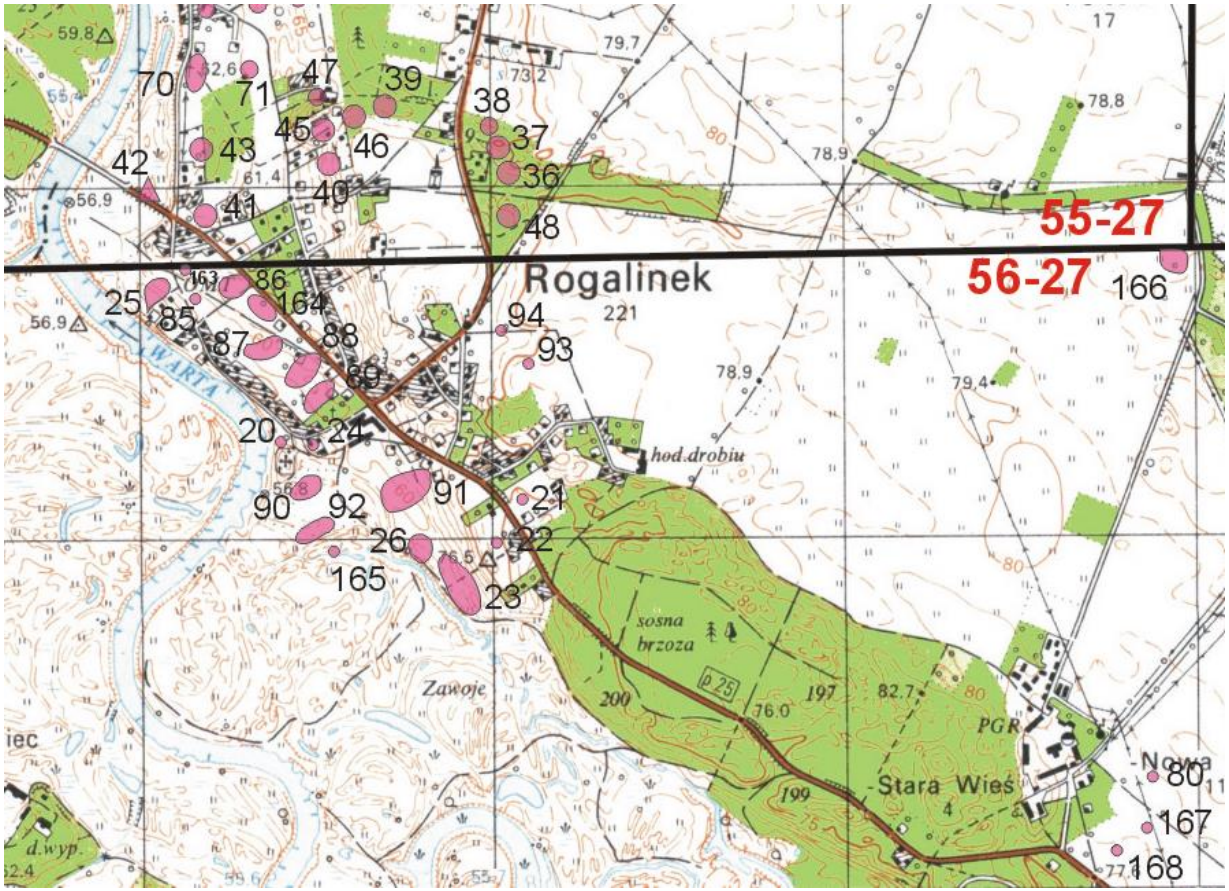

4. Adres:

AZP 56-27/168

stanowisko w miejscowości nr 8

5. Przynależność administracyjna

województwo: wielkopolskie

powiat: poznański

gmina: Mosina

6. Formy ochrony: ustalenia ochrony w miejscowym planie zagospodarowania przestrzennego albo w decyzji o ustaleniu lokalizacji inwestycji celu publicznego, decyzji o warunkach zabudowy, decyzji o zezwoleniu na realizację inwestycji drogowej, decyzji o ustaleniu lokalizacji linii kolejowej lub decyzji o zezwoleniu na realizację inwestycji w zakresie lotniska użytku publicznego.

7. Opracowanie karty: 31.08.2015 r.

GEZ	KARTA ADRESOWA GMINNEJ EWIDENCJI ZABYTKÓW	3. Miejscowość: ROGALIN

79. Nazwa:
ślad osadniczy
punkt osadniczy
osada

2. Czas powstania:
Kultura łużycka ?
Wczesne średniowiecze faza F
Okres nowożytny

8. Fotografia z opisem wskazującym orientację albo mapa z zaznaczonym stanowiskiem archeologicznym

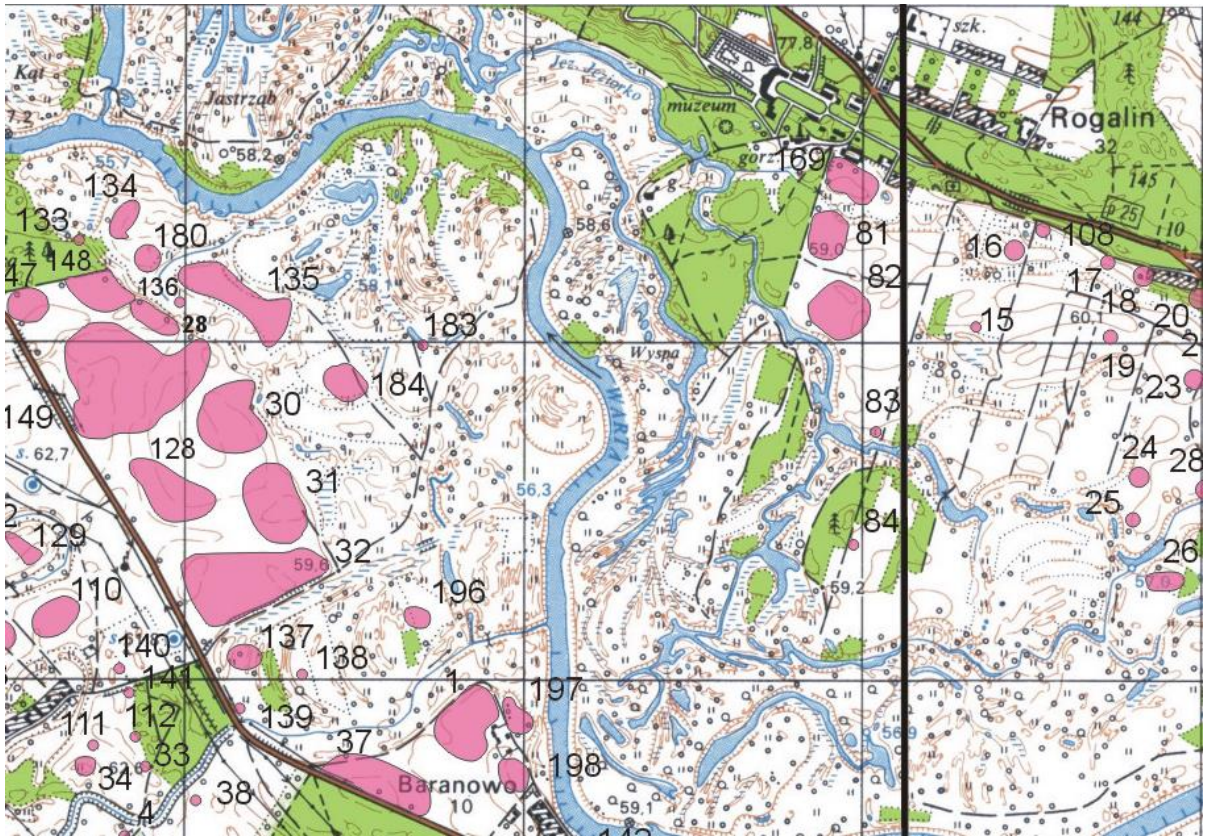

4. Adres:

AZP 56-27/169

stanowisko w miejscowości nr 9

5. Przynależność administracyjna

województwo: wielkopolskie

powiat: poznański

gmina: Mosina

6. Formy ochrony: ustalenia ochrony w miejscowym planie zagospodarowania przestrzennego albo w decyzji o ustaleniu lokalizacji inwestycji celu publicznego, decyzji o warunkach zabudowy, decyzji o zezwoleniu na realizację inwestycji drogowej, decyzji o ustaleniu lokalizacji linii kolejowej lub decyzji o zezwoleniu na realizację inwestycji w zakresie lotniska użytku publicznego.

7. Opracowanie karty: 31.08.2015 r.

GEZ	KARTA ADRESOWA GMINNEJ EWIDENCJI ZABYTKÓW	3. Miejscowość: ROGALINEK

80. Nazwa:	2. Czas powstania:
ślad osadniczy osada punkt osadniczy punkt osadniczy ślad osadniczy	Epoka kamienia Kultura pucharów lejkowatych Wczesne średniowiecze Późne średniowiecze Okres nowożytny

8. Fotografia z opisem wskazującym orientację albo mapa z zaznaczonym stanowiskiem archeologicznym

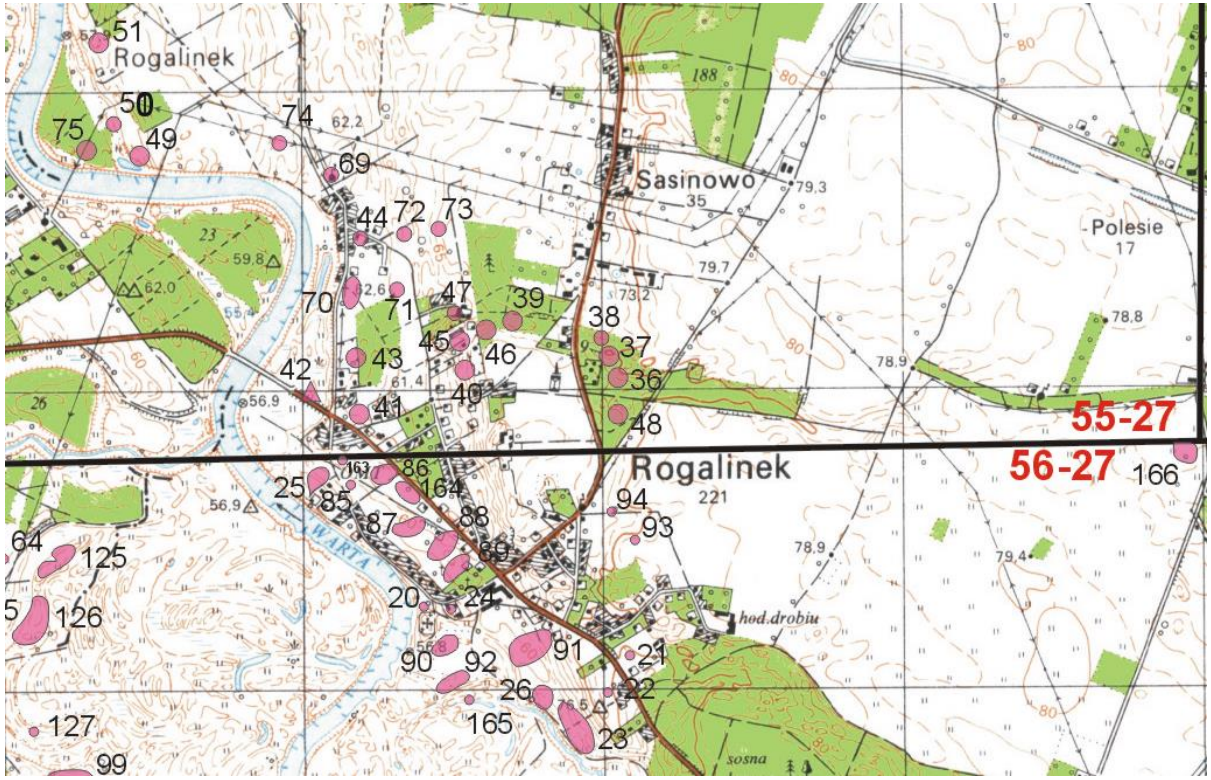

4. Adres:

AZP 56-27/20

stanowisko w miejscowości nr 2

5. Przynależność administracyjna

województwo: wielkopolskie

powiat: poznański

gmina: Mosina

6. Formy ochrony: ustalenia ochrony w miejscowym planie zagospodarowania przestrzennego albo w decyzji o ustaleniu lokalizacji inwestycji celu publicznego, decyzji o warunkach zabudowy, decyzji o zezwoleniu na realizację inwestycji drogowej, decyzji o ustaleniu lokalizacji linii kolejowej lub decyzji o zezwoleniu na realizację inwestycji w zakresie lotniska użytku publicznego.

7. Opracowanie karty: 31.08.2015 r.

GEZ	KARTA ADRESOWA GMINNEJ EWIDENCJI ZABYTKÓW	3. Miejscowość: ROGALINEK

81. Nazwa:	2. Czas powstania:
punkt osadniczy punkt osadniczy	Epoka kamienia Wczesne średniowiecze

8. Fotografia z opisem wskazującym orientację albo mapa z zaznaczonym stanowiskiem archeologicznym

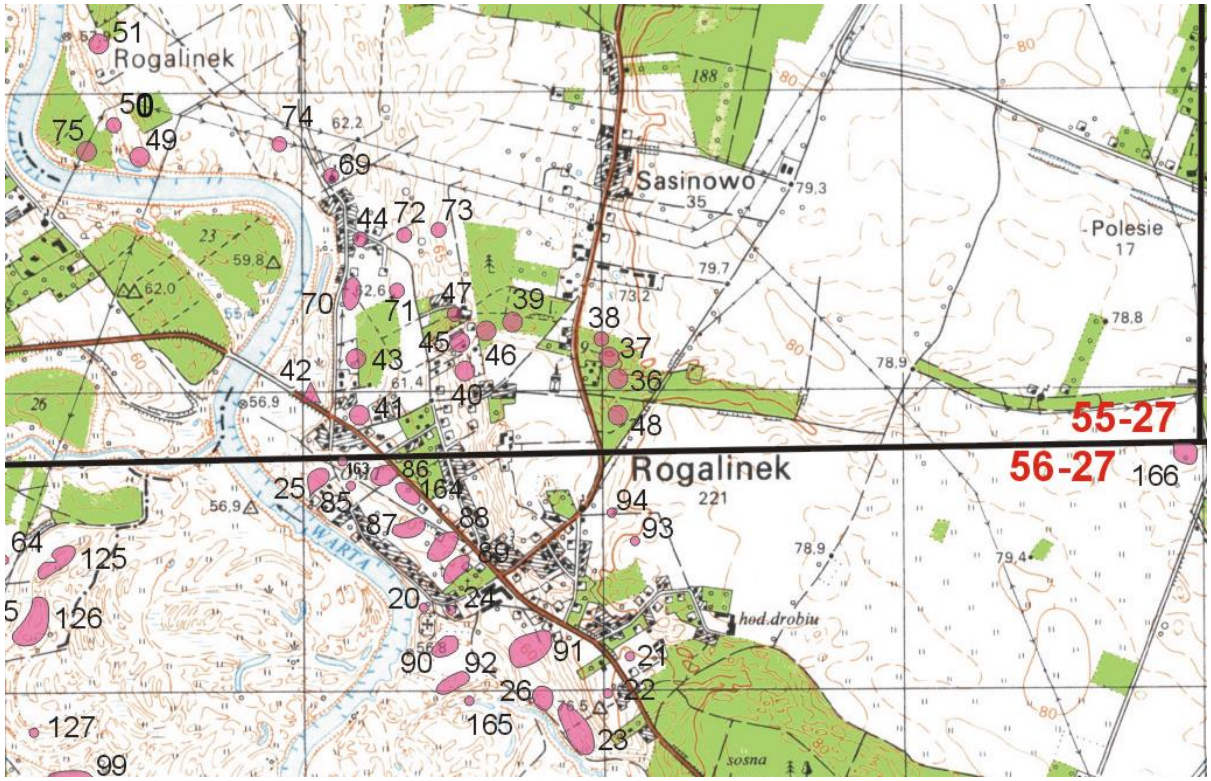

4. Adres:

AZP 56-27/21

stanowisko w miejscowości nr 15

5. Przynależność administracyjna

województwo: wielkopolskie

powiat: poznański

gmina: Mosina

6. Formy ochrony: ustalenia ochrony w miejscowym planie zagospodarowania przestrzennego albo w decyzji o ustaleniu lokalizacji inwestycji celu publicznego, decyzji o warunkach zabudowy, decyzji o zezwoleniu na realizację inwestycji drogowej, decyzji o ustaleniu lokalizacji linii kolejowej lub decyzji o zezwoleniu na realizację inwestycji w zakresie lotniska użytku publicznego.

7. Opracowanie karty: 31.08.2015 r.

GEZ	KARTA ADRESOWA GMINNEJ EWIDENCJI ZABYTKÓW	3. Miejscowość: ROGALINEK

82. Nazwa:	2. Czas powstania:
osada ślad osadniczy	Epoka kamienia Kultura przeworska

8. Fotografia z opisem wskazującym orientację albo mapa z zaznaczonym stanowiskiem archeologicznym

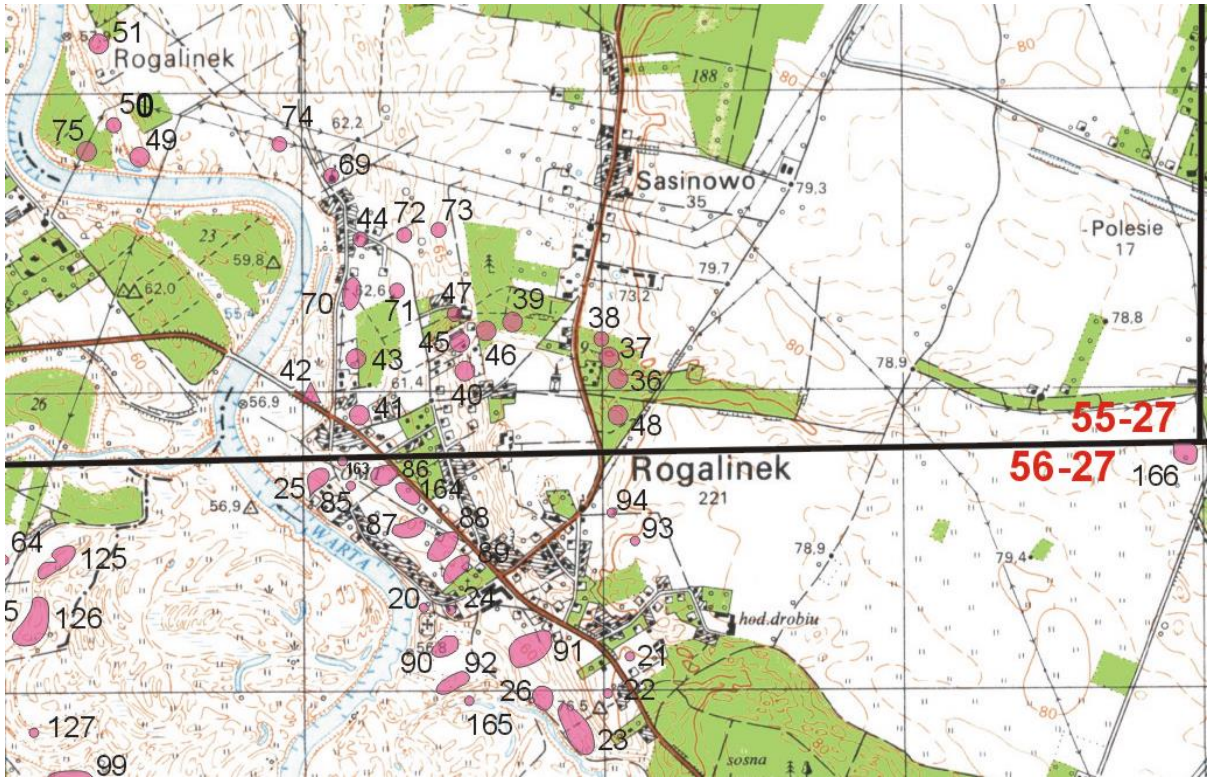

4. Adres:

AZP 56-27/22

stanowisko w miejscowości nr 16

5. Przynależność administracyjna

województwo: wielkopolskie

powiat: poznański

gmina: Mosina

6. Formy ochrony: ustalenia ochrony w miejscowym planie zagospodarowania przestrzennego albo w decyzji o ustaleniu lokalizacji inwestycji celu publicznego, decyzji o warunkach zabudowy, decyzji o zezwoleniu na realizację inwestycji drogowej, decyzji o ustaleniu lokalizacji linii kolejowej lub decyzji o zezwoleniu na realizację inwestycji w zakresie lotniska użytku publicznego.

7. Opracowanie karty: 31.08.2015 r.

GEZ	KARTA ADRESOWA GMINNEJ EWIDENCJI ZABYTKÓW	3. Miejscowość: ROGALINEK

83. Nazwa:	2. Czas powstania:
punkt osadniczy	Mezolit
ślad osadniczy	Schyłkowy neolit
ślad osadniczy	Kultura łużycka
osada	Kultura pomorska
osada	Kultura przeworska
osada	Kultura jastorfska
punkt osadniczy	Wczesne średniowiecze faza E-F
punkt osadniczy	Okres nowożytny
punkt osadniczy	?

8. Fotografia z opisem wskazującym orientację albo mapa z zaznaczonym stanowiskiem archeologicznym

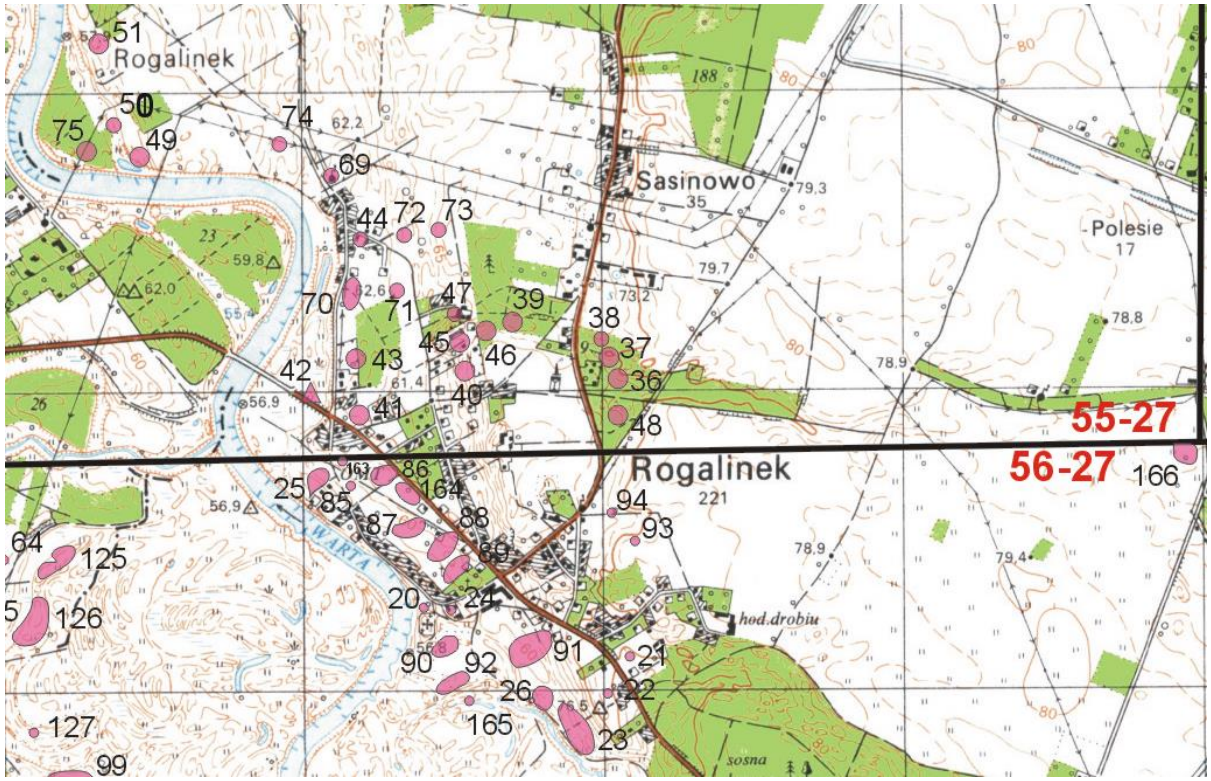

4. Adres:

AZP 56-27/23

stanowisko w miejscowości nr 17

5. Przynależność administracyjna

województwo: wielkopolskie

powiat: poznański

gmina: Mosina

6. Formy ochrony: ustalenia ochrony w miejscowym planie zagospodarowania przestrzennego albo w decyzji o ustaleniu lokalizacji inwestycji celu publicznego, decyzji o warunkach zabudowy, decyzji o zezwoleniu na realizację inwestycji drogowej, decyzji o ustaleniu lokalizacji linii kolejowej lub decyzji o zezwoleniu na realizację inwestycji w zakresie lotniska użytku publicznego.

7. Opracowanie karty: 31.08.2015 r.

GEZ	KARTA ADRESOWA GMINNEJ EWIDENCJI ZABYTKÓW	3. Miejscowość: ROGALINEK

84. Nazwa:	2. Czas powstania:
punkt osadniczy osada	Kultura pomorska Wczesne średniowiecze

8. Fotografia z opisem wskazującym orientację albo mapa z zaznaczonym stanowiskiem archeologicznym

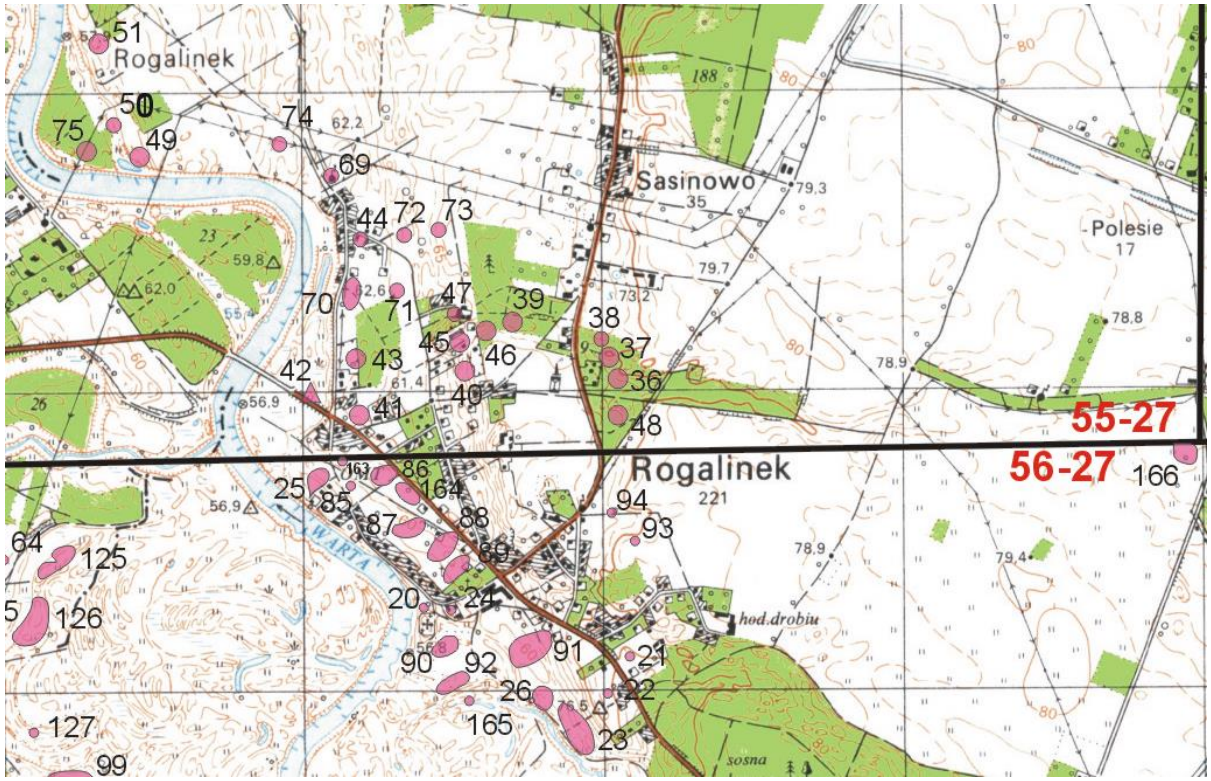

4. Adres:

AZP 56-27/24

stanowisko w miejscowości nr 18

5. Przynależność administracyjna

województwo: wielkopolskie

powiat: poznański

gmina: Mosina

6. Formy ochrony: ustalenia ochrony w miejscowym planie zagospodarowania przestrzennego albo w decyzji o ustaleniu lokalizacji inwestycji celu publicznego, decyzji o warunkach zabudowy, decyzji o zezwoleniu na realizację inwestycji drogowej, decyzji o ustaleniu lokalizacji linii kolejowej lub decyzji o zezwoleniu na realizację inwestycji w zakresie lotniska użytku publicznego.

7. Opracowanie karty: 31.08.2015 r.

GEZ	KARTA ADRESOWA GMINNEJ EWIDENCJI ZABYTKÓW	3. Miejscowość: ROGALINEK

85. Nazwa:	2. Czas powstania:
ślad osadniczy	Epoka kamienia
ślad osadniczy	Epoka kamienia/epoka brązu
ślad osadniczy	Neolit/epoka brązu
punkt osadniczy	Kultura łużycka
ślad osadniczy	Kultura przeworska
punkt osadniczy	Wczesne średniowiecze
punkt osadniczy	?

8. Fotografia z opisem wskazującym orientację albo mapa z zaznaczonym stanowiskiem archeologicznym

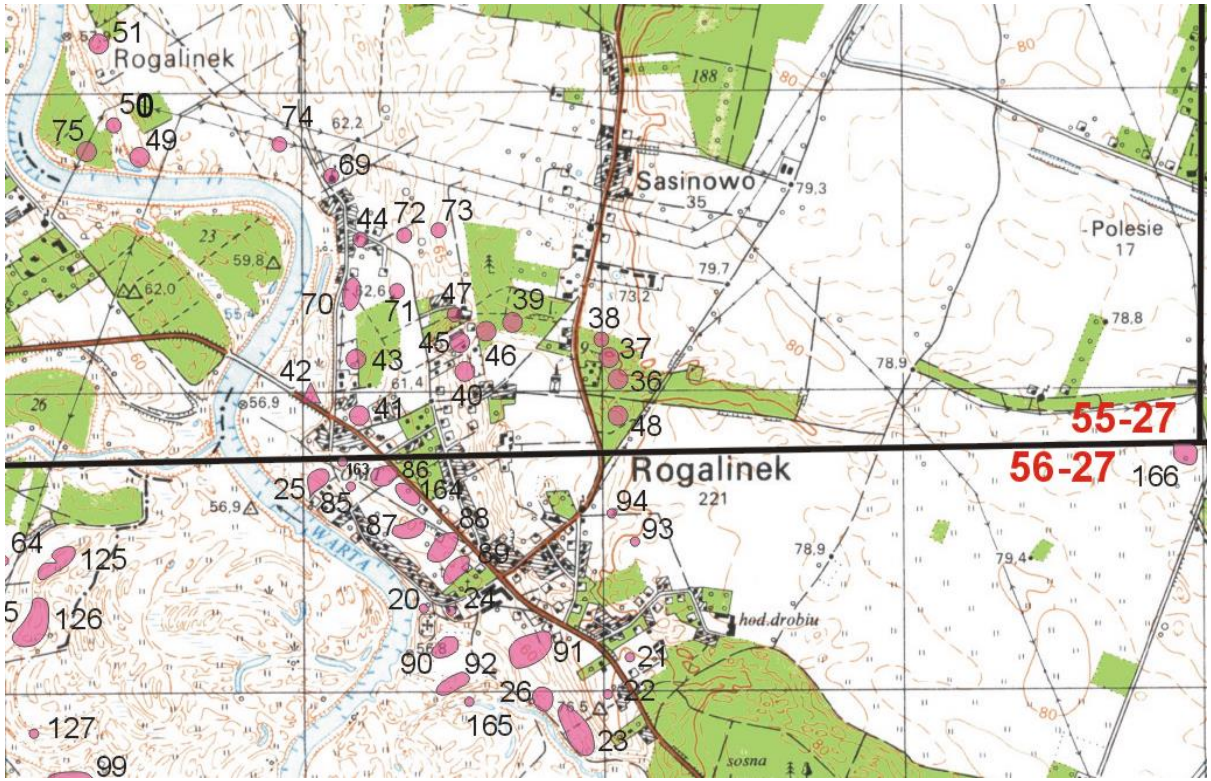

4. Adres:

AZP 56-27/25

stanowisko w miejscowości nr 19

5. Przynależność administracyjna

województwo: wielkopolskie

powiat: poznański

gmina: Mosina

6. Formy ochrony: ustalenia ochrony w miejscowym planie zagospodarowania przestrzennego albo w decyzji o ustaleniu lokalizacji inwestycji celu publicznego, decyzji o warunkach zabudowy, decyzji o zezwoleniu na realizację inwestycji drogowej, decyzji o ustaleniu lokalizacji linii kolejowej lub decyzji o zezwoleniu na realizację inwestycji w zakresie lotniska użytku publicznego.

7. Opracowanie karty: 31.08.2015 r.

GEZ	KARTA ADRESOWA GMINNEJ EWIDENCJI ZABYTKÓW	3. Miejscowość: ROGALINEK

86. Nazwa:	2. Czas powstania:
ślad osadniczy	Kultura pucharów lejkowatych
ślad osadniczy	Kultura amfor kulistych
ślad osadniczy	Kultura łużycka
punkt osadniczy	Kultura przeworska
punkt osadniczy	Wczesne średniowiecze faza A-B
osada	Wczesne średniowiecze faza E-F
punkt osadniczy	Późne średniowiecze
osada	Okres nowożytny
punkt osadniczy	?

8. Fotografia z opisem wskazującym orientację albo mapa z zaznaczonym stanowiskiem archeologicznym

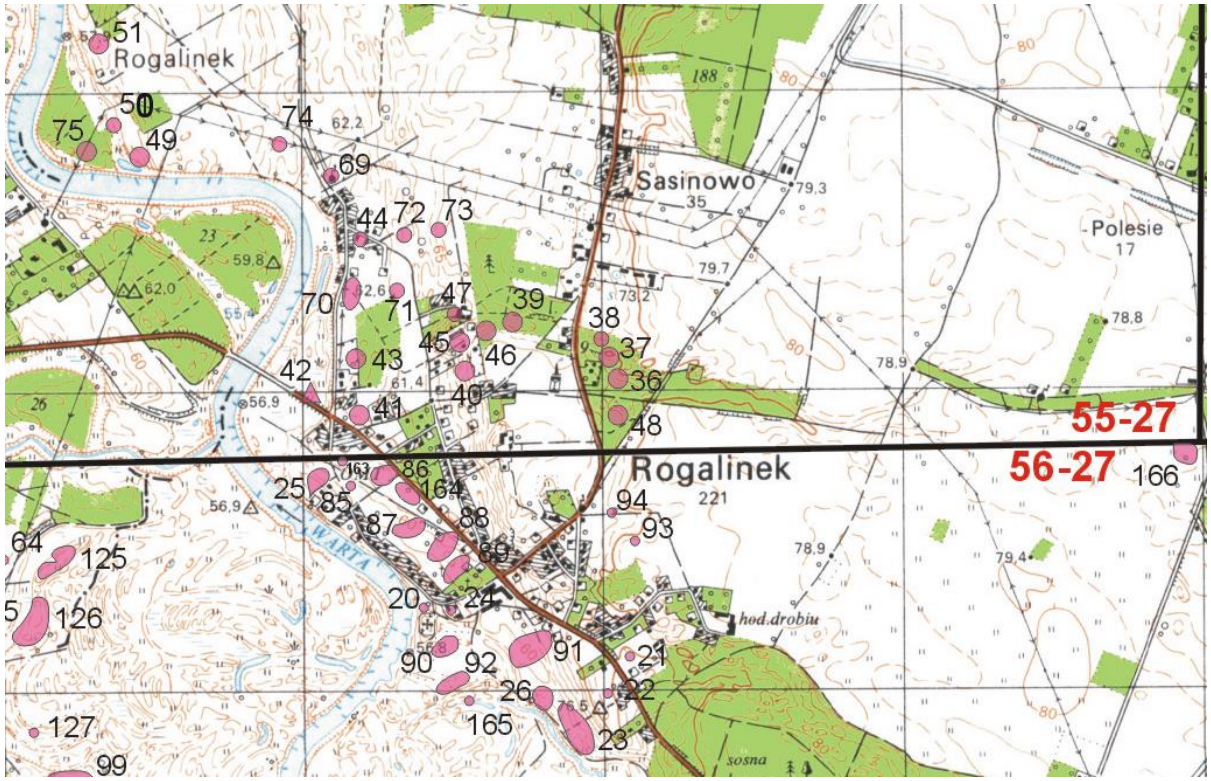

4. Adres:

AZP 56-27/26

stanowisko w miejscowości nr 20

5. Przynależność administracyjna

województwo: wielkopolskie

powiat: poznański

gmina: Mosina

6. Formy ochrony: ustalenia ochrony w miejscowym planie zagospodarowania przestrzennego albo w decyzji o ustaleniu lokalizacji inwestycji celu publicznego, decyzji o warunkach zabudowy, decyzji o zezwoleniu na realizację inwestycji drogowej, decyzji o ustaleniu lokalizacji linii kolejowej lub decyzji o zezwoleniu na realizację inwestycji w zakresie lotniska użytku publicznego.

7. Opracowanie karty: 31.08.2015 r.

GEZ	KARTA ADRESOWA GMINNEJ EWIDENCJI ZABYTKÓW	3. Miejscowość: ROGALINEK

87. Nazwa:
punkt osadniczy
punkt osadniczy

2. Czas powstania:
Epoka kamienia
Wczesne średniowiecze

8. Fotografia z opisem wskazującym orientację albo mapa z zaznaczonym stanowiskiem archeologicznym

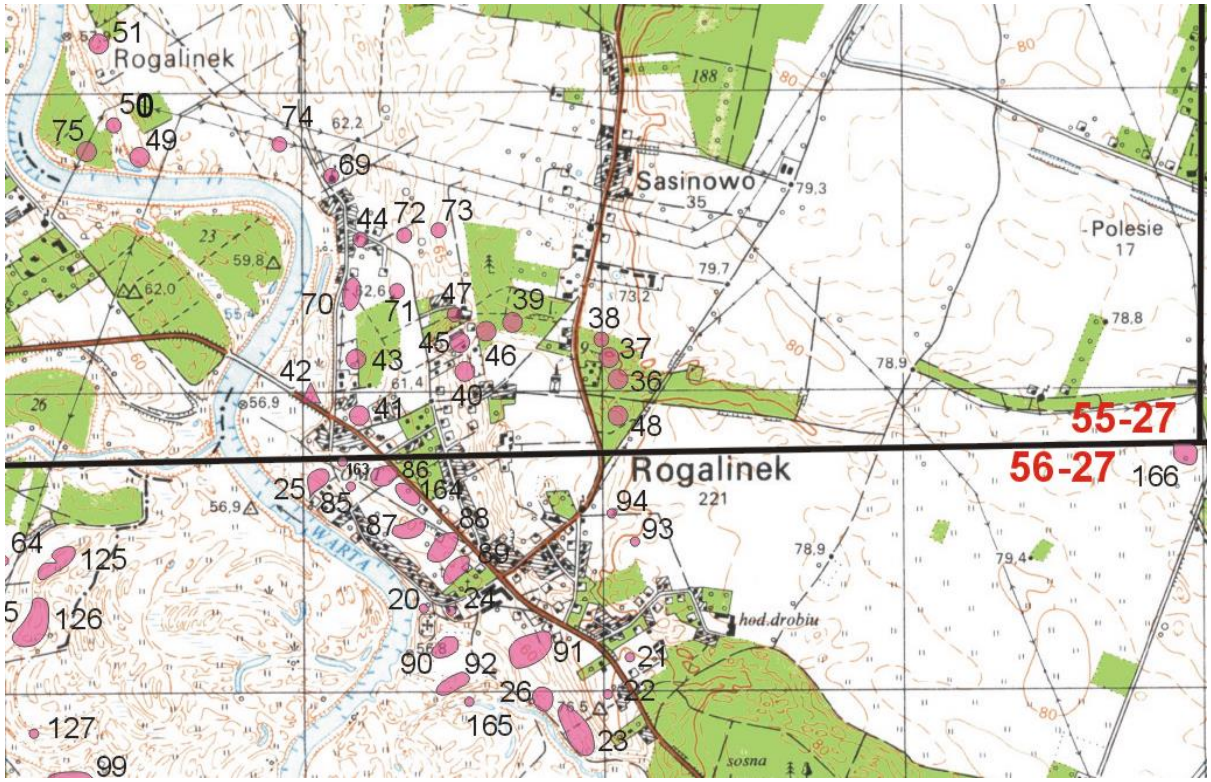

4. Adres:

AZP 55-27/40

stanowisko w miejscowości nr 1

5. Przynależność administracyjna

województwo: wielkopolskie

powiat: poznański

gmina: Mosina

6. Formy ochrony: ustalenia ochrony w miejscowym planie zagospodarowania przestrzennego albo w decyzji o ustaleniu lokalizacji inwestycji celu publicznego, decyzji o warunkach zabudowy, decyzji o zezwoleniu na realizację inwestycji drogowej, decyzji o ustaleniu lokalizacji linii kolejowej lub decyzji o zezwoleniu na realizację inwestycji w zakresie lotniska użytku publicznego.

7. Opracowanie karty: 31.08.2015 r.

GEZ	KARTA ADRESOWA GMINNEJ EWIDENCJI ZABYTKÓW	3. Miejscowość: ROGALINEK

88. Nazwa:	2. Czas powstania:
punkt osadniczy punkt osadniczy punkt osadniczy punkt osadniczy	Epoka kamienia Kultura pomorska Okres wędrówek ludów Wczesne średniowiecze ?

8. Fotografia z opisem wskazującym orientację albo mapa z zaznaczonym stanowiskiem archeologicznym

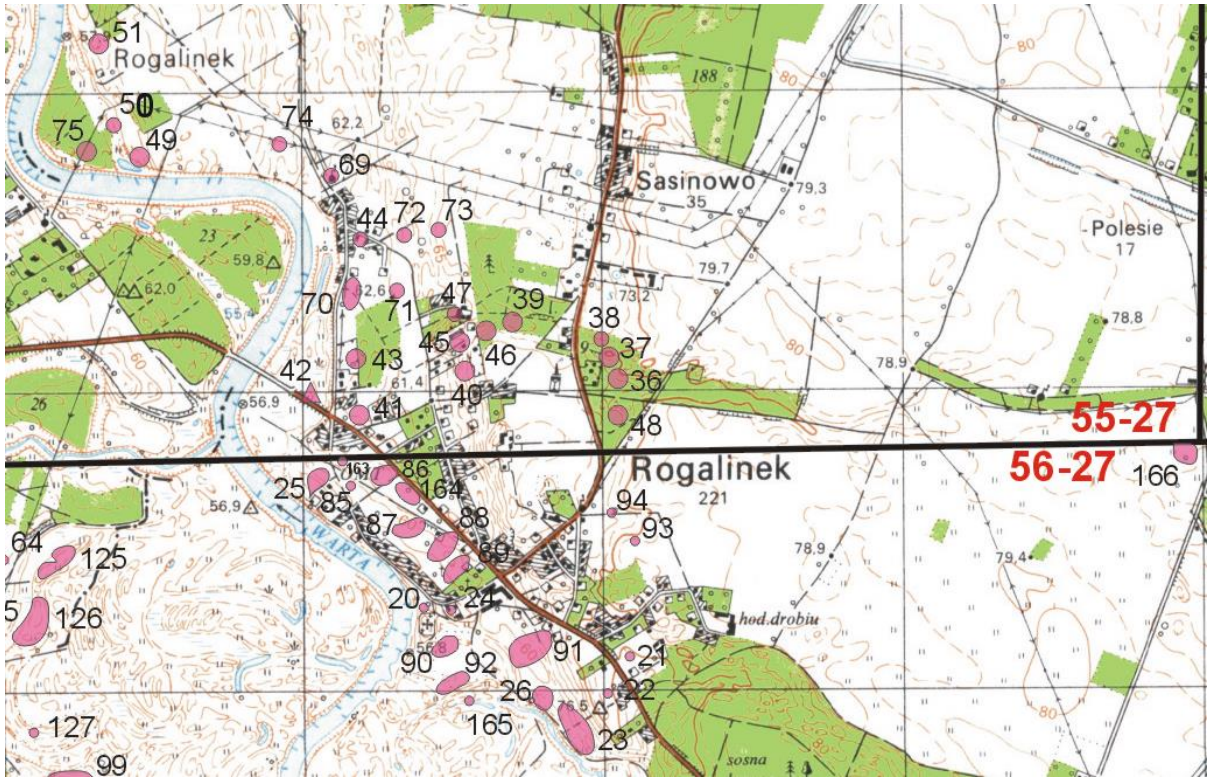

4. Adres:

AZP 55-27/41

stanowisko w miejscowości nr 4

5. Przynależność administracyjna

województwo: wielkopolskie

powiat: poznański

gmina: Mosina

6. Formy ochrony: ustalenia ochrony w miejscowym planie zagospodarowania przestrzennego albo w decyzji o ustaleniu lokalizacji inwestycji celu publicznego, decyzji o warunkach zabudowy, decyzji o zezwoleniu na realizację inwestycji drogowej, decyzji o ustaleniu lokalizacji linii kolejowej lub decyzji o zezwoleniu na realizację inwestycji w zakresie lotniska użytku publicznego.

7. Opracowanie karty: 31.08.2015 r.

GEZ	KARTA ADRESOWA GMINNEJ EWIDENCJI ZABYTKÓW	3. Miejscowość: ROGALINEK

89. Nazwa:	2. Czas powstania:
ślad osadniczy	Epoka kamienia

8. Fotografia z opisem wskazującym orientację albo mapa z zaznaczonym stanowiskiem archeologicznym

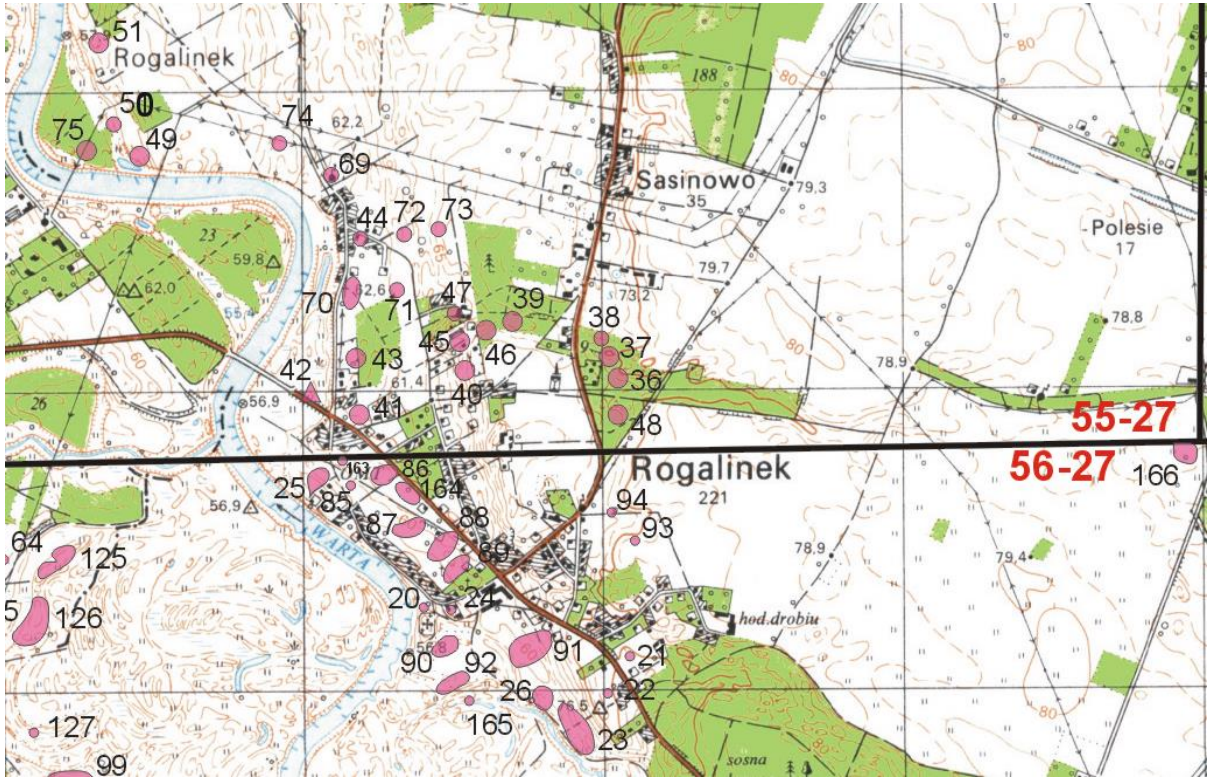

4. Adres:

AZP 55-27/42

stanowisko w miejscowości nr 5

5. Przynależność administracyjna

województwo: wielkopolskie

powiat: poznański

gmina: Mosina

6. Formy ochrony: ustalenia ochrony w miejscowym planie zagospodarowania przestrzennego albo w decyzji o ustaleniu lokalizacji inwestycji celu publicznego, decyzji o warunkach zabudowy, decyzji o zezwoleniu na realizację inwestycji drogowej, decyzji o ustaleniu lokalizacji linii kolejowej lub decyzji o zezwoleniu na realizację inwestycji w zakresie lotniska użytku publicznego.

7. Opracowanie karty: 31.08.2015 r.

GEZ	KARTA ADRESOWA GMINNEJ EWIDENCJI ZABYTKÓW	3. Miejscowość: ROGALINEK

90. Nazwa:	2. Czas powstania:
punkt osadniczy	Epoka kamienia
punkt osadniczy	Okres wędrówek ludów
ślad osadniczy	Wczesne średniowiecze
ślad osadniczy	?

8. Fotografia z opisem wskazującym orientację albo mapa z zaznaczonym stanowiskiem archeologicznym

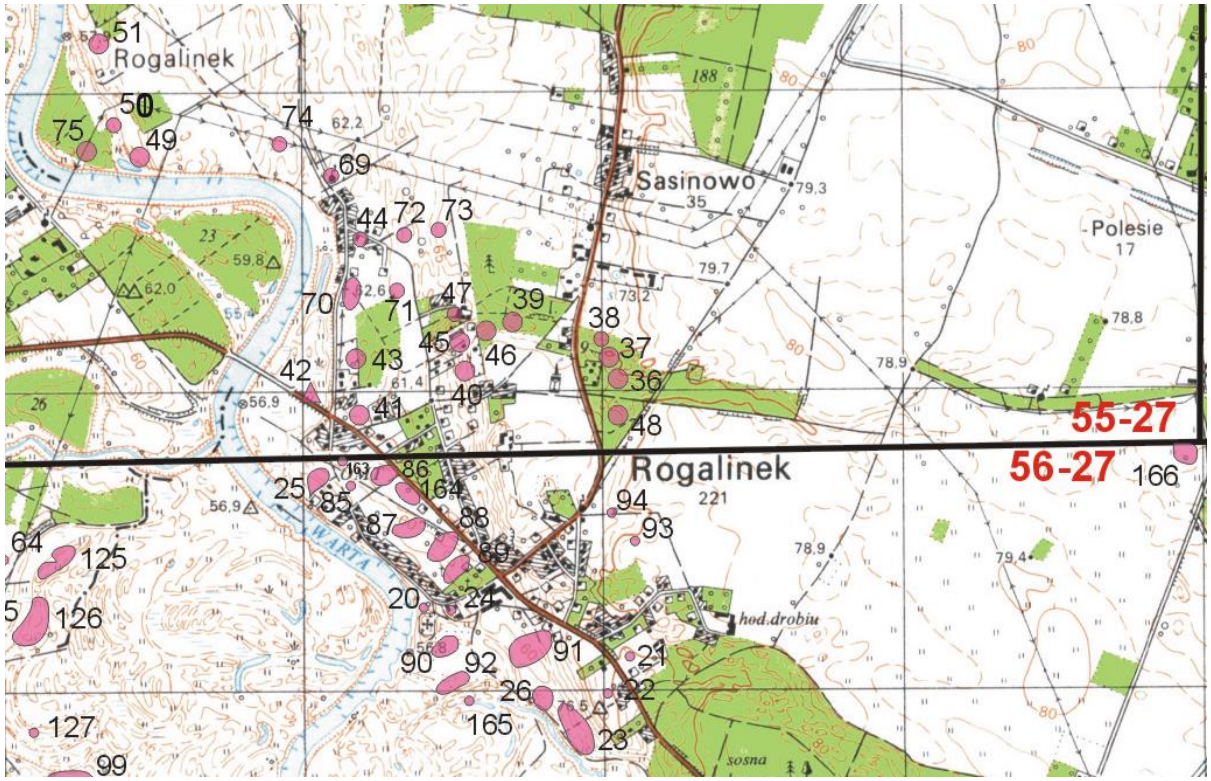

4. Adres:

AZP 55-27/43

stanowisko w miejscowości nr 6

5. Przynależność administracyjna

województwo: wielkopolskie

powiat: poznański

gmina: Mosina

6. Formy ochrony: ustalenia ochrony w miejscowym planie zagospodarowania przestrzennego albo w decyzji o ustaleniu lokalizacji inwestycji celu publicznego, decyzji o warunkach zabudowy, decyzji o zezwoleniu na realizację inwestycji drogowej, decyzji o ustaleniu lokalizacji linii kolejowej lub decyzji o zezwoleniu na realizację inwestycji w zakresie lotniska użytku publicznego.

7. Opracowanie karty: 31.08.2015 r.

GEZ	KARTA ADRESOWA GMINNEJ EWIDENCJI ZABYTKÓW	3. Miejscowość: ROGALINEK

91. Nazwa:	2. Czas powstania:
ślad osadniczy	Wczesne średniowiecze ?

8. Fotografia z opisem wskazującym orientację albo mapa z zaznaczonym stanowiskiem archeologicznym

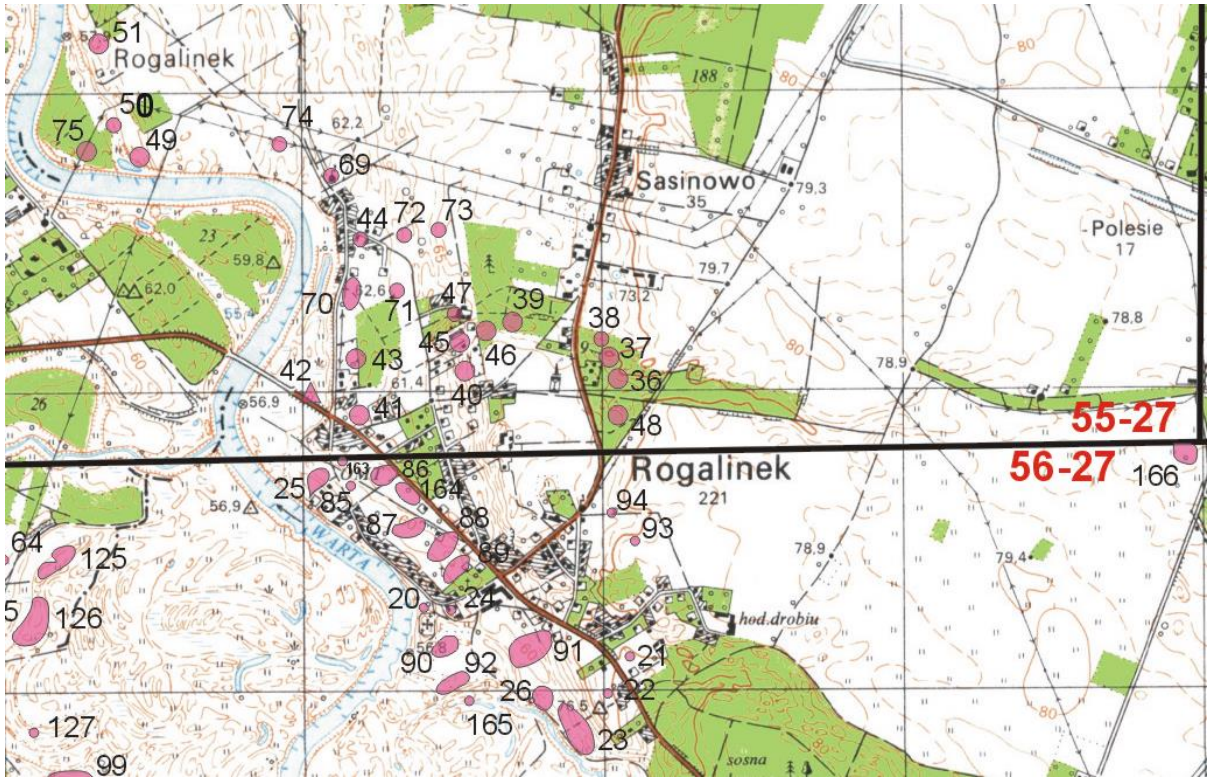

4. Adres:

AZP 55-27/44

stanowisko w miejscowości nr 7

5. Przynależność administracyjna

województwo: wielkopolskie

powiat: poznański

gmina: Mosina

6. Formy ochrony: ustalenia ochrony w miejscowym planie zagospodarowania przestrzennego albo w decyzji o ustaleniu lokalizacji inwestycji celu publicznego, decyzji o warunkach zabudowy, decyzji o zezwoleniu na realizację inwestycji drogowej, decyzji o ustaleniu lokalizacji linii kolejowej lub decyzji o zezwoleniu na realizację inwestycji w zakresie lotniska użytku publicznego.

7. Opracowanie karty: 31.08.2015 r.

GEZ	KARTA ADRESOWA GMINNEJ EWIDENCJI ZABYTKÓW	3. Miejscowość: ROGALINEK
92. Nazwa: punkt osadniczy	2. Czas powstania: Mezolit	

8. Fotografia z opisem wskazującym orientację albo mapa z zaznaczonym stanowiskiem archeologicznym

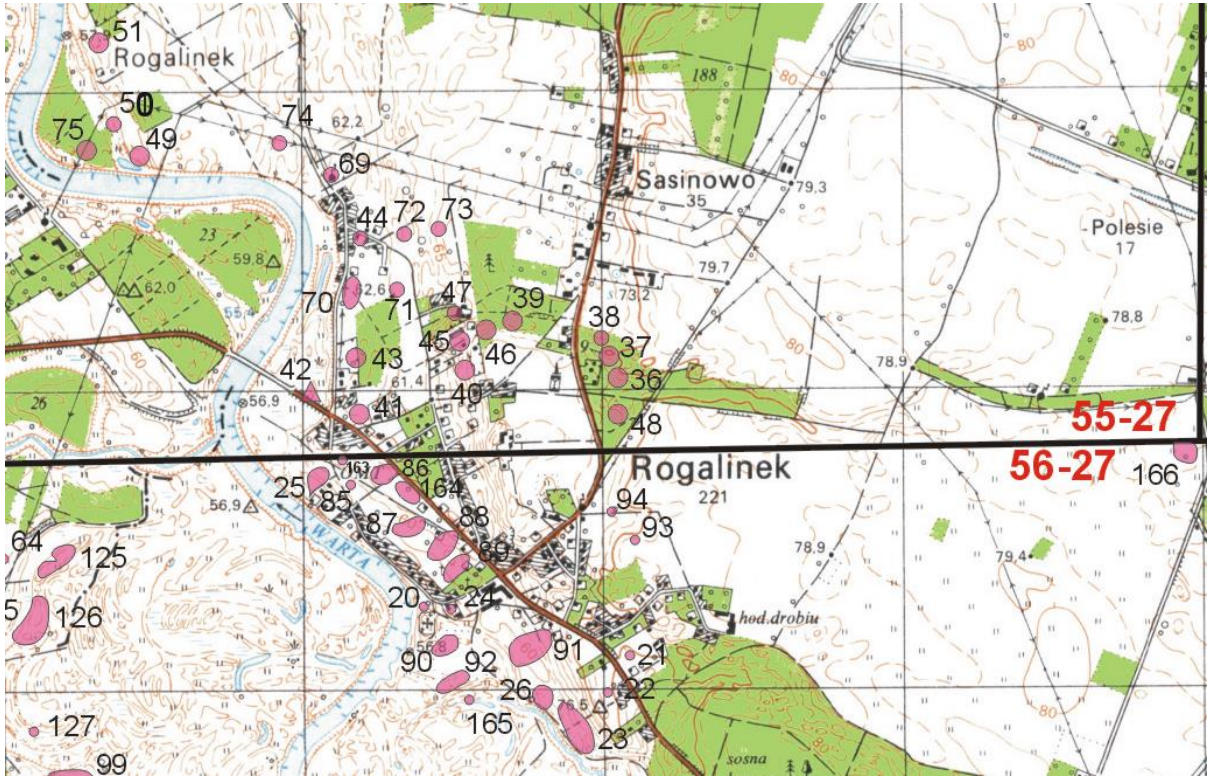

4. Adres:

AZP 55-27/45

stanowisko w miejscowości nr 8

5. Przynależność administracyjna

województwo: wielkopolskie

powiat: poznański

gmina: Mosina

6. Formy ochrony: ustalenia ochrony w miejscowym planie zagospodarowania przestrzennego albo w decyzji o ustaleniu lokalizacji inwestycji celu publicznego, decyzji o warunkach zabudowy, decyzji o zezwoleniu na realizację inwestycji drogowej, decyzji o ustaleniu lokalizacji linii kolejowej lub decyzji o zezwoleniu na realizację inwestycji w zakresie lotniska użytku publicznego.

7. Opracowanie karty: 31.08.2015 r.

GEZ	KARTA ADRESOWA GMINNEJ EWIDENCJI ZABYTKÓW	3. Miejscowość: ROGALINEK
93. Nazwa: punkt osadniczy	2. Czas powstania: Mezolit	

8. Fotografia z opisem wskazującym orientację albo mapa z zaznaczonym stanowiskiem archeologicznym

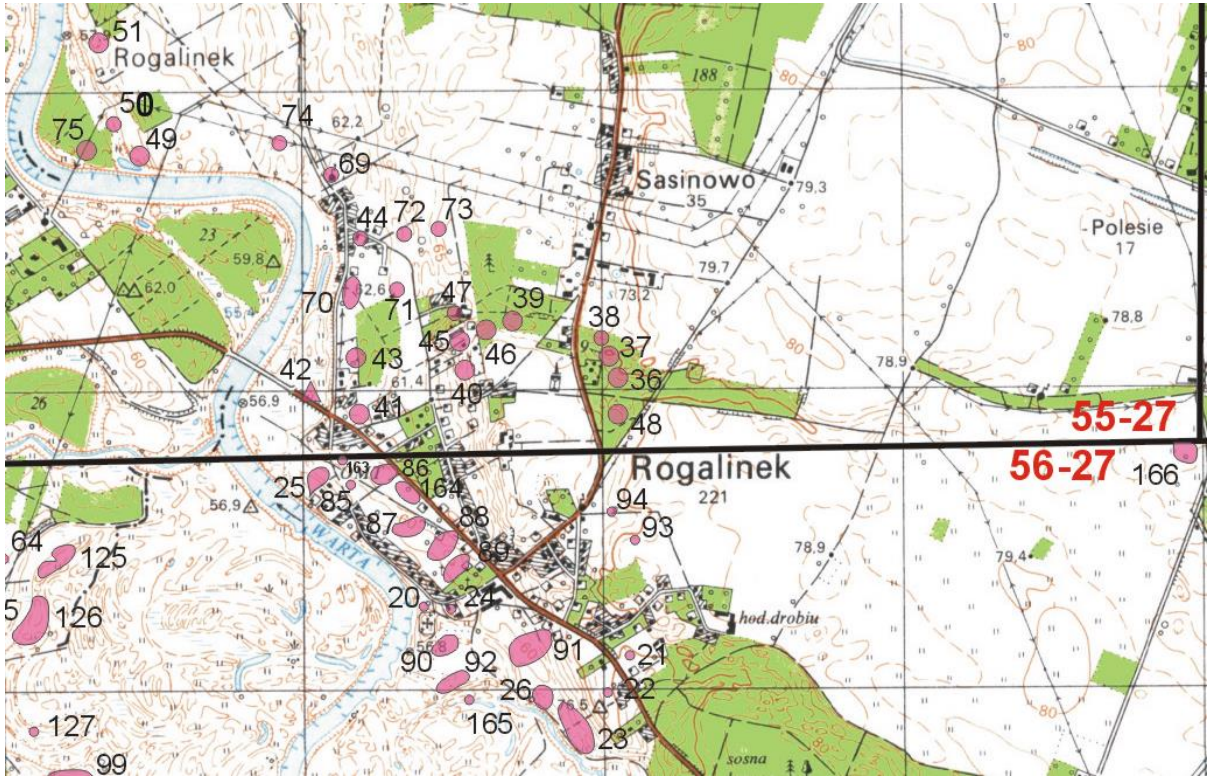

4. Adres:

AZP 55-27/46

stanowisko w miejscowości nr 9

5. Przynależność administracyjna

województwo: wielkopolskie

powiat: poznański

gmina: Mosina

6. Formy ochrony: ustalenia ochrony w miejscowym planie zagospodarowania przestrzennego albo w decyzji o ustaleniu lokalizacji inwestycji celu publicznego, decyzji o warunkach zabudowy, decyzji o zezwoleniu na realizację inwestycji drogowej, decyzji o ustaleniu lokalizacji linii kolejowej lub decyzji o zezwoleniu na realizację inwestycji w zakresie lotniska użytku publicznego.

7. Opracowanie karty: 31.08.2015 r.

GEZ	KARTA ADRESOWA GMINNEJ EWIDENCJI ZABYTKÓW	3. Miejscowość: ROGALINEK
94. Nazwa: ślad osadniczy	2. Czas powstania: Kultura pomorska	

8. Fotografia z opisem wskazującym orientację albo mapa z zaznaczonym stanowiskiem archeologicznym

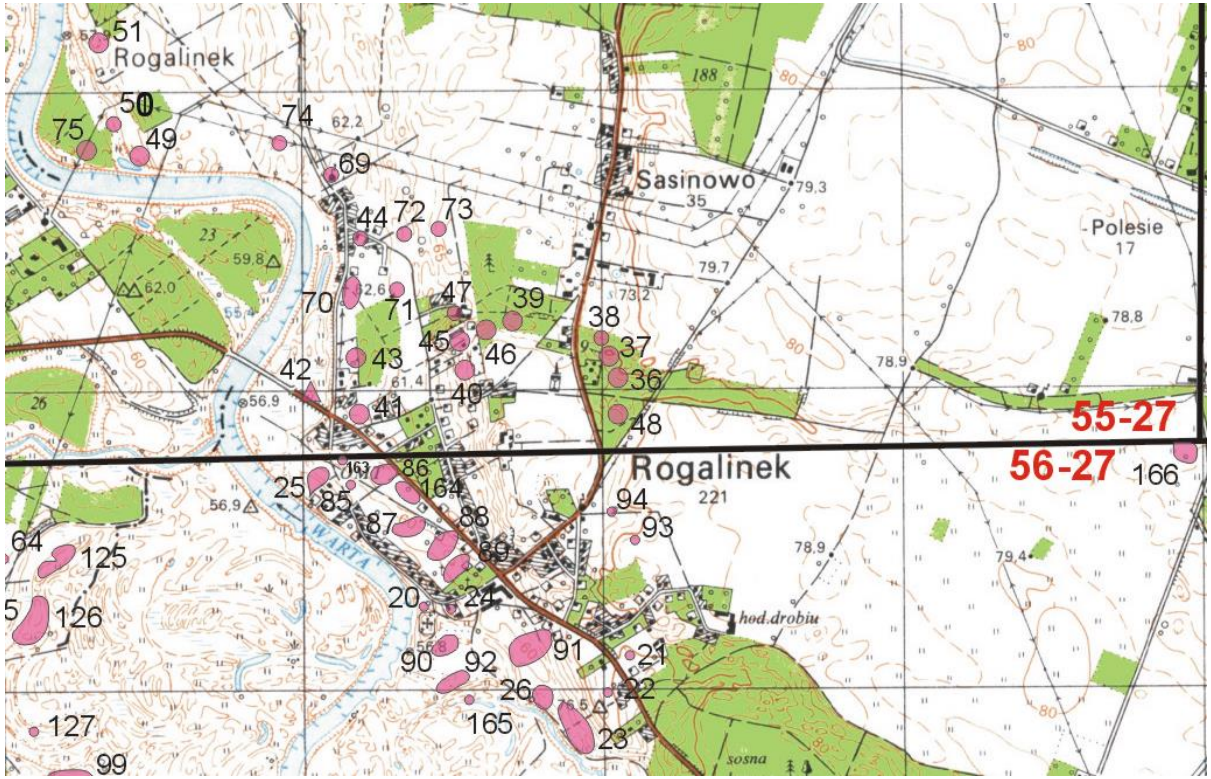

4. Adres:

AZP 55-27/47

stanowisko w miejscowości nr 10

5. Przynależność administracyjna

województwo: wielkopolskie

powiat: poznański

gmina: Mosina

6. Formy ochrony: ustalenia ochrony w miejscowym planie zagospodarowania przestrzennego albo w decyzji o ustaleniu lokalizacji inwestycji celu publicznego, decyzji o warunkach zabudowy, decyzji o zezwoleniu na realizację inwestycji drogowej, decyzji o ustaleniu lokalizacji linii kolejowej lub decyzji o zezwoleniu na realizację inwestycji w zakresie lotniska użytku publicznego.

7. Opracowanie karty: 31.08.2015 r.

GEZ	KARTA ADRESOWA GMINNEJ EWIDENCJI ZABYTKÓW	3. Miejscowość: ROGALINEK

95. Nazwa:	2. Czas powstania:
punkt osadniczy	Neolit

8. Fotografia z opisem wskazującym orientację albo mapa z zaznaczonym stanowiskiem archeologicznym

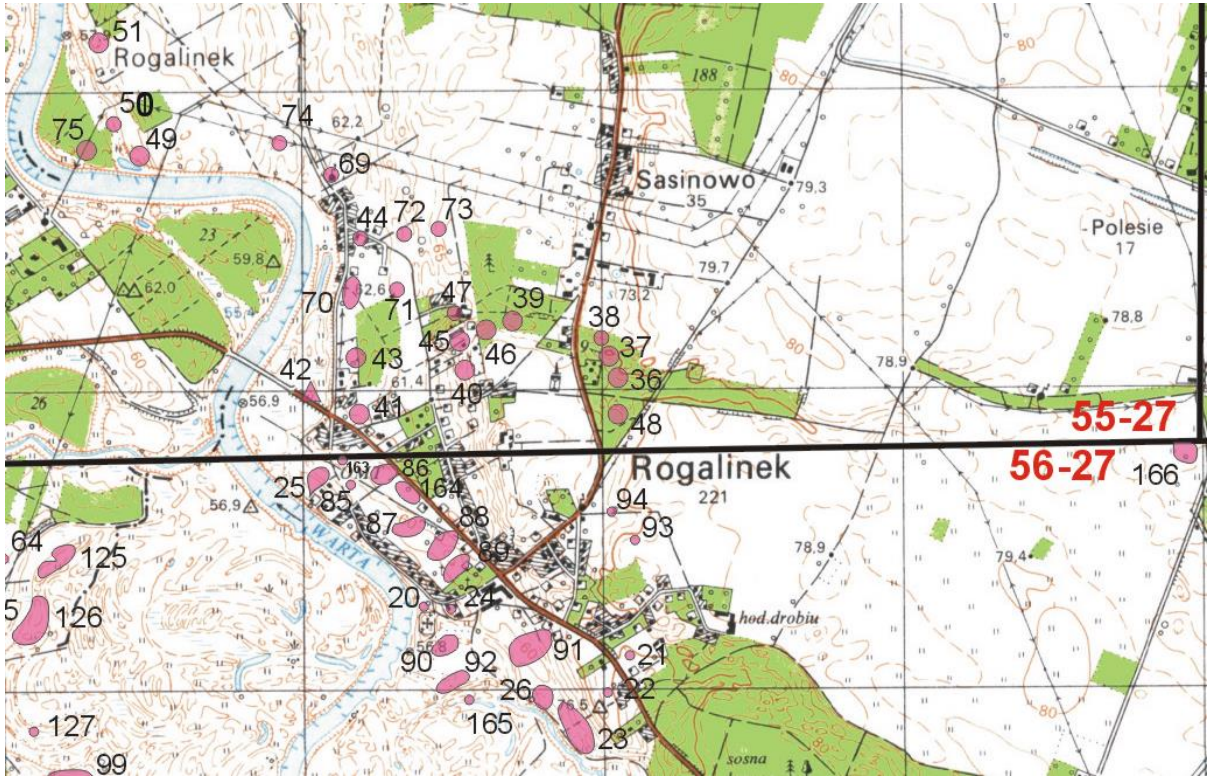

4. Adres:

AZP 55-27/48

stanowisko w miejscowości nr 11

5. Przynależność administracyjna

województwo: wielkopolskie

powiat: poznański

gmina: Mosina

6. Formy ochrony: ustalenia ochrony w miejscowym planie zagospodarowania przestrzennego albo w decyzji o ustaleniu lokalizacji inwestycji celu publicznego, decyzji o warunkach zabudowy, decyzji o zezwoleniu na realizację inwestycji drogowej, decyzji o ustaleniu lokalizacji linii kolejowej lub decyzji o zezwoleniu na realizację inwestycji w zakresie lotniska użytku publicznego.

7. Opracowanie karty: 31.08.2015 r.

GEZ	KARTA ADRESOWA GMINNEJ EWIDENCJI ZABYTKÓW	3. Miejscowość: ROGALINEK

96. Nazwa:	2. Czas powstania:
punkt osadniczy ślad osadniczy	Mezolit Wczesne średniowiecze ?

8. Fotografia z opisem wskazującym orientację albo mapa z zaznaczonym stanowiskiem archeologicznym

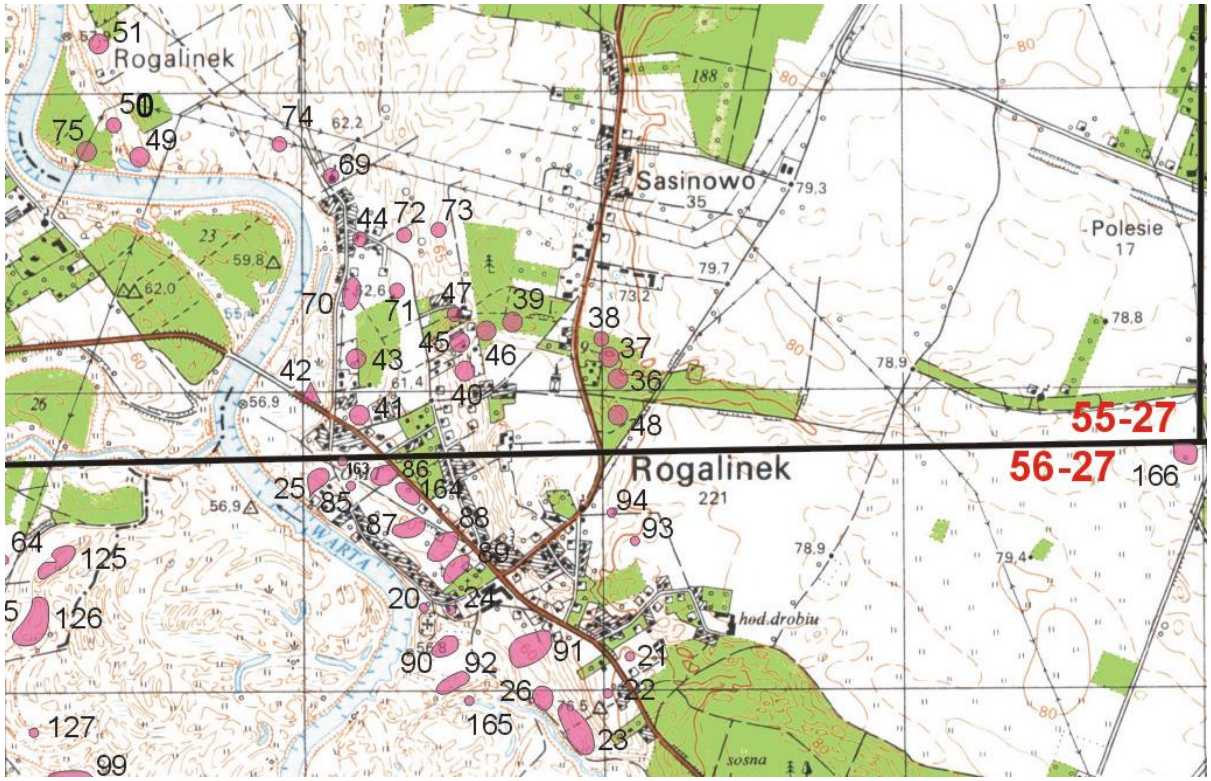

4. Adres:

AZP 55-27/49

stanowisko w miejscowości nr 12

5. Przynależność administracyjna

województwo: wielkopolskie

powiat: poznański

gmina: Mosina

6. Formy ochrony: ustalenia ochrony w miejscowym planie zagospodarowania przestrzennego albo w decyzji o ustaleniu lokalizacji inwestycji celu publicznego, decyzji o warunkach zabudowy, decyzji o zezwoleniu na realizację inwestycji drogowej, decyzji o ustaleniu lokalizacji linii kolejowej lub decyzji o zezwoleniu na realizację inwestycji w zakresie lotniska użytku publicznego.

7. Opracowanie karty: 31.08.2015 r.

GEZ	KARTA ADRESOWA GMINNEJ EWIDENCJI ZABYTKÓW	3. Miejscowość: ROGALINEK

97. Nazwa:	2. Czas powstania:
ślad osadniczy	Kultura pomorska

8. Fotografia z opisem wskazującym orientację albo mapa z zaznaczonym stanowiskiem archeologicznym

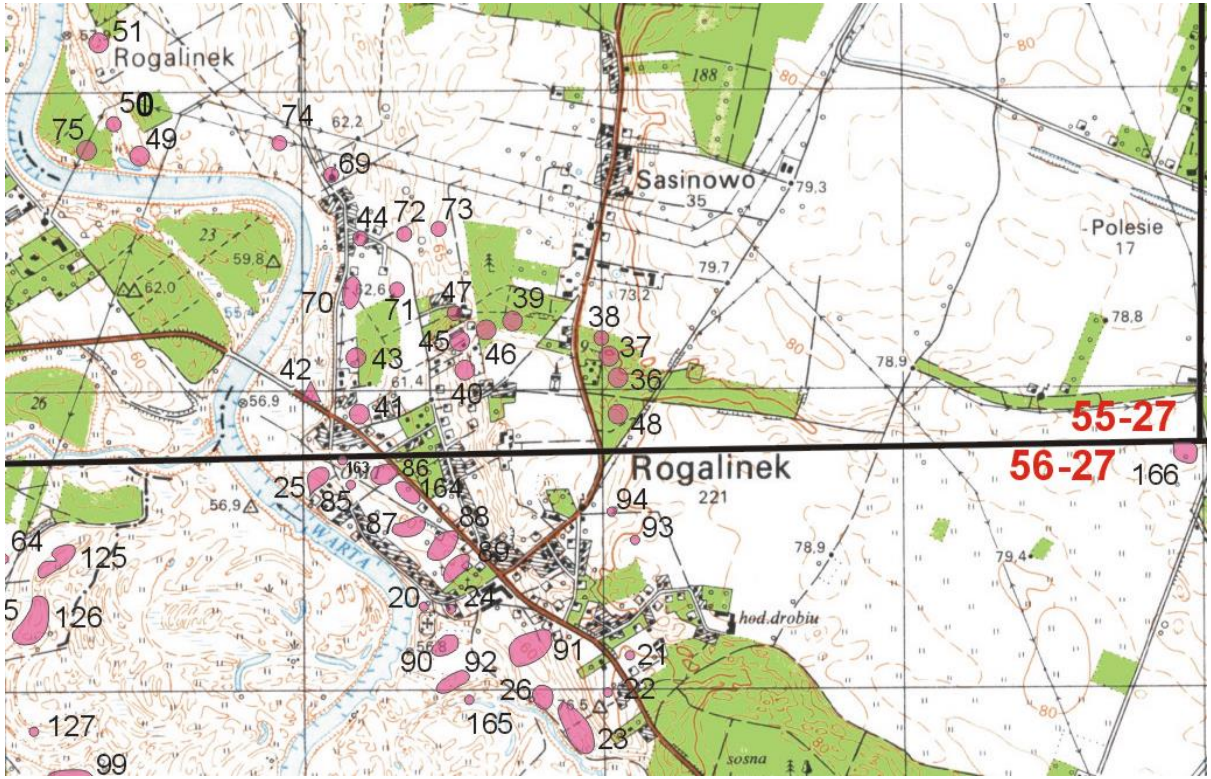

4. Adres:

AZP 55-27/50

stanowisko w miejscowości nr 13

5. Przynależność administracyjna

województwo: wielkopolskie

powiat: poznański

gmina: Mosina

6. Formy ochrony: ustalenia ochrony w miejscowym planie zagospodarowania przestrzennego albo w decyzji o ustaleniu lokalizacji inwestycji celu publicznego, decyzji o warunkach zabudowy, decyzji o zezwoleniu na realizację inwestycji drogowej, decyzji o ustaleniu lokalizacji linii kolejowej lub decyzji o zezwoleniu na realizację inwestycji w zakresie lotniska użytku publicznego.

7. Opracowanie karty: 31.08.2015 r.

GEZ	KARTA ADRESOWA GMINNEJ EWIDENCJI ZABYTKÓW	3. Miejscowość: ROGALINEK
98. Nazwa: punkt osadniczy	2. Czas powstania: Epoka kamienia	

8. Fotografia z opisem wskazującym orientację albo mapa z zaznaczonym stanowiskiem archeologicznym

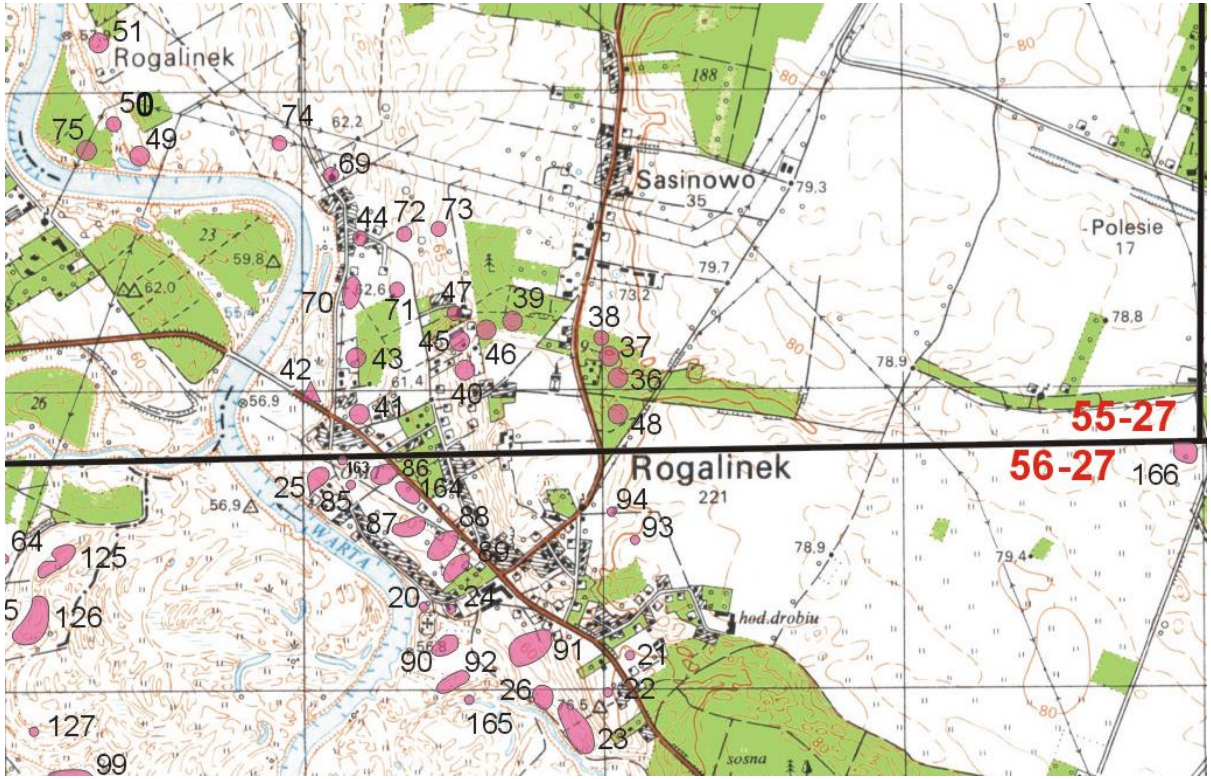

4. Adres:

AZP 55-27/51

stanowisko w miejscowości nr 14

5. Przynależność administracyjna

województwo: wielkopolskie

powiat: poznański

gmina: Mosina

6. Formy ochrony: ustalenia ochrony w miejscowym planie zagospodarowania przestrzennego albo w decyzji o ustaleniu lokalizacji inwestycji celu publicznego, decyzji o warunkach zabudowy, decyzji o zezwoleniu na realizację inwestycji drogowej, decyzji o ustaleniu lokalizacji linii kolejowej lub decyzji o zezwoleniu na realizację inwestycji w zakresie lotniska użytku publicznego.

7. Opracowanie karty: 31.08.2015 r.

GEZ	KARTA ADRESOWA GMINNEJ EWIDENCJI ZABYTKÓW	3. Miejscowość: ROGALINEK

99. Nazwa:	2. Czas powstania:
ślad osadniczy	Mezolit

8. Fotografia z opisem wskazującym orientację albo mapa z zaznaczonym stanowiskiem archeologicznym

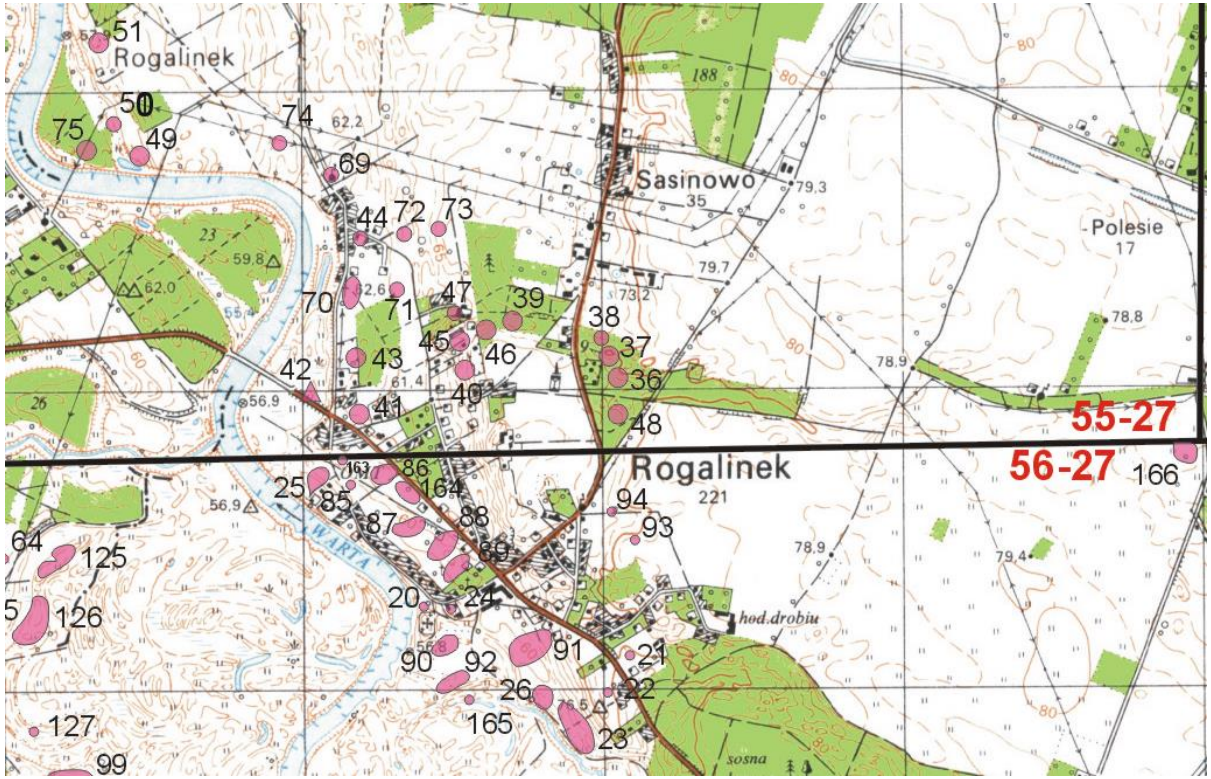

4. Adres:

AZP 55-27/69

stanowisko w miejscowości nr 22

5. Przynależność administracyjna

województwo: wielkopolskie

powiat: poznański

gmina: Mosina

6. Formy ochrony: ustalenia ochrony w miejscowym planie zagospodarowania przestrzennego albo w decyzji o ustaleniu lokalizacji inwestycji celu publicznego, decyzji o warunkach zabudowy, decyzji o zezwoleniu na realizację inwestycji drogowej, decyzji o ustaleniu lokalizacji linii kolejowej lub decyzji o zezwoleniu na realizację inwestycji w zakresie lotniska użytku publicznego.

7. Opracowanie karty: 31.08.2015 r.

GEZ	KARTA ADRESOWA GMINNEJ EWIDENCJI ZABYTKÓW	3. Miejscowość: ROGALINEK
100. Nazwa: punkt osadniczy	2. Czas powstania: Wczesne średniowiecze faza E/F	

8. Fotografia z opisem wskazującym orientację albo mapa z zaznaczonym stanowiskiem archeologicznym

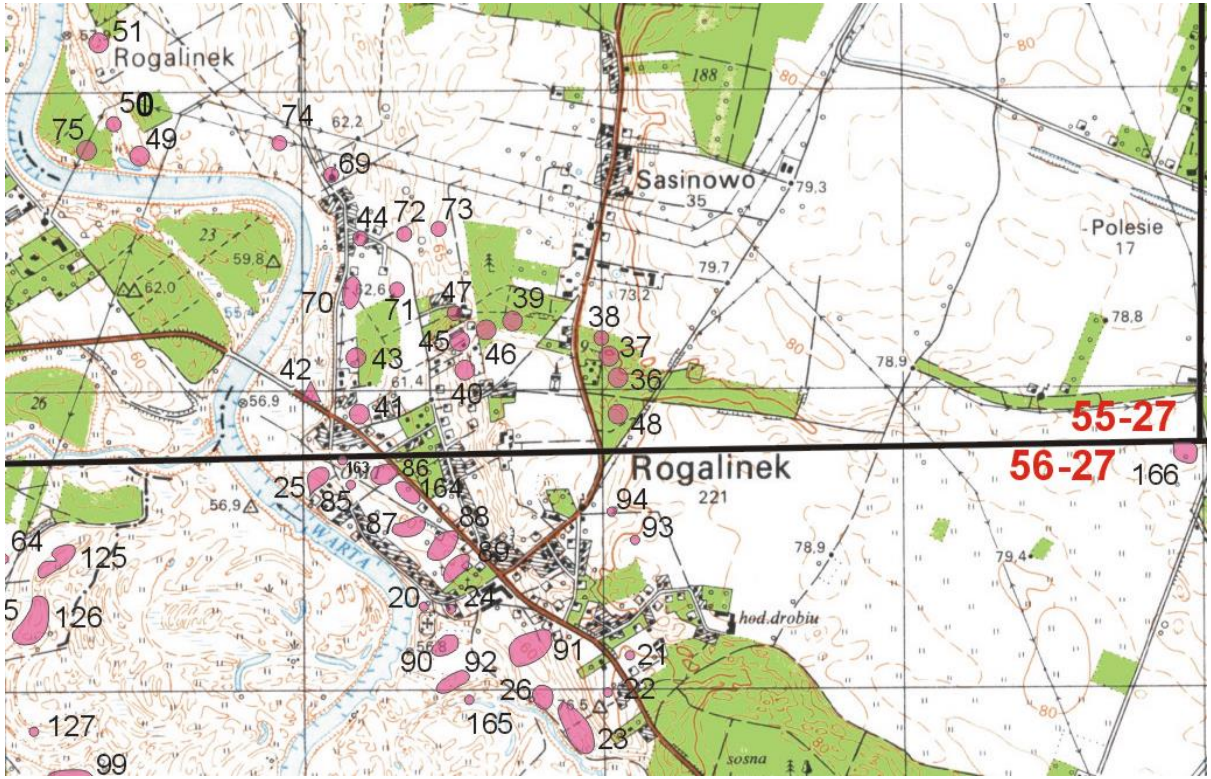

4. Adres:

AZP 55-27/70

stanowisko w miejscowości nr 23

5. Przynależność administracyjna

województwo: wielkopolskie

powiat: poznański

gmina: Mosina

6. Formy ochrony: ustalenia ochrony w miejscowym planie zagospodarowania przestrzennego albo w decyzji o ustaleniu lokalizacji inwestycji celu publicznego, decyzji o warunkach zabudowy, decyzji o zezwoleniu na realizację inwestycji drogowej, decyzji o ustaleniu lokalizacji linii kolejowej lub decyzji o zezwoleniu na realizację inwestycji w zakresie lotniska użytku publicznego.

7. Opracowanie karty: 31.08.2015 r.

GEZ	KARTA ADRESOWA GMINNEJ EWIDENCJI ZABYTKÓW	3. Miejscowość: ROGALINEK

101. Nazwa:	2. Czas powstania:
ślad osadniczy	Schyłek neolitu

8. Fotografia z opisem wskazującym orientację albo mapa z zaznaczonym stanowiskiem archeologicznym

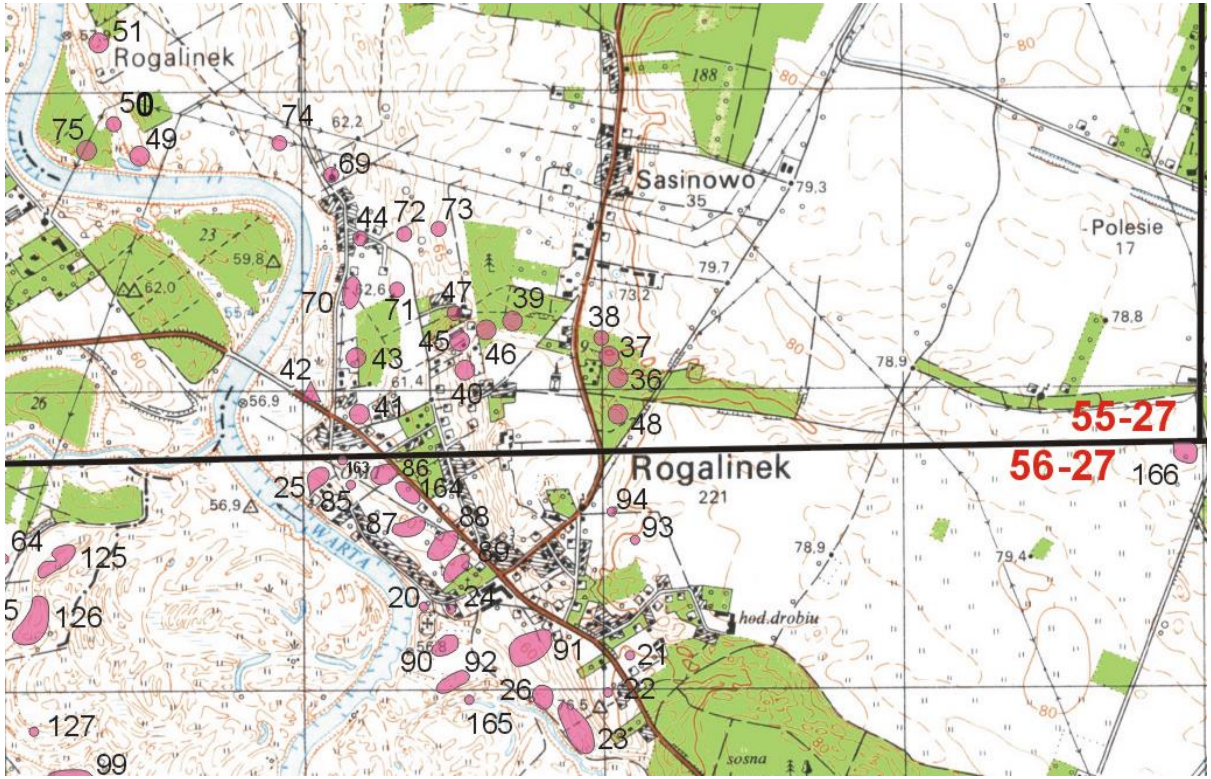

4. Adres:

AZP 55-27/71

stanowisko w miejscowości nr 24

5. Przynależność administracyjna

województwo: wielkopolskie

powiat: poznański

gmina: Mosina

6. Formy ochrony: ustalenia ochrony w miejscowym planie zagospodarowania przestrzennego albo w decyzji o ustaleniu lokalizacji inwestycji celu publicznego, decyzji o warunkach zabudowy, decyzji o zezwoleniu na realizację inwestycji drogowej, decyzji o ustaleniu lokalizacji linii kolejowej lub decyzji o zezwoleniu na realizację inwestycji w zakresie lotniska użytku publicznego.

7. Opracowanie karty: 31.08.2015 r.

GEZ	KARTA ADRESOWA GMINNEJ EWIDENCJI ZABYTKÓW	3. Miejscowość: ROGALINEK
102. Nazwa: ślad osadniczy	2. Czas powstania: Kultura łużycka	

8. Fotografia z opisem wskazującym orientację albo mapa z zaznaczonym stanowiskiem archeologicznym

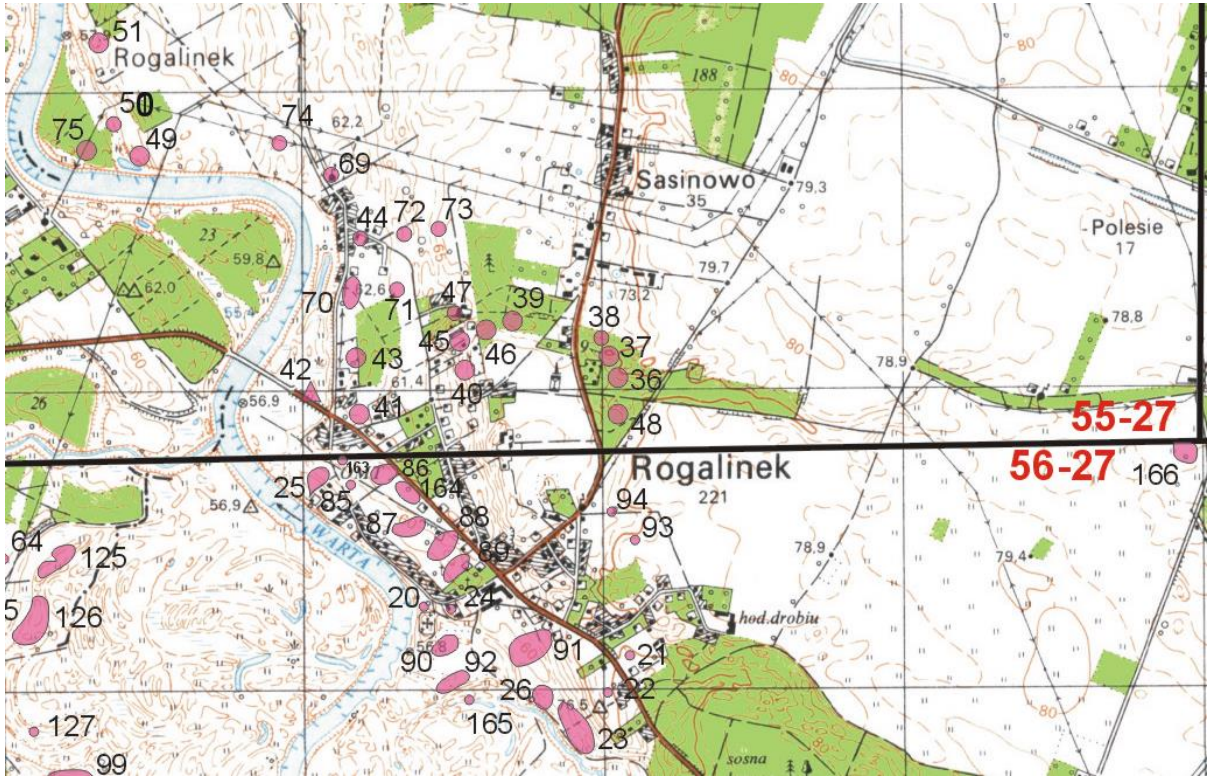

4. Adres:

AZP 55-27/72

stanowisko w miejscowości nr 25

5. Przynależność administracyjna

województwo: wielkopolskie

powiat: poznański

gmina: Mosina

6. Formy ochrony: ustalenia ochrony w miejscowym planie zagospodarowania przestrzennego albo w decyzji o ustaleniu lokalizacji inwestycji celu publicznego, decyzji o warunkach zabudowy, decyzji o zezwoleniu na realizację inwestycji drogowej, decyzji o ustaleniu lokalizacji linii kolejowej lub decyzji o zezwoleniu na realizację inwestycji w zakresie lotniska użytku publicznego.

7. Opracowanie karty: 31.08.2015 r.

GEZ	KARTA ADRESOWA GMINNEJ EWIDENCJI ZABYTKÓW	3. Miejscowość: ROGALINEK

103. Nazwa:	2. Czas powstania:
ślad osadniczy ślad osadniczy	Mezolit Wczesne średniowiecze faza E/F

8. Fotografia z opisem wskazującym orientację albo mapa z zaznaczonym stanowiskiem archeologicznym

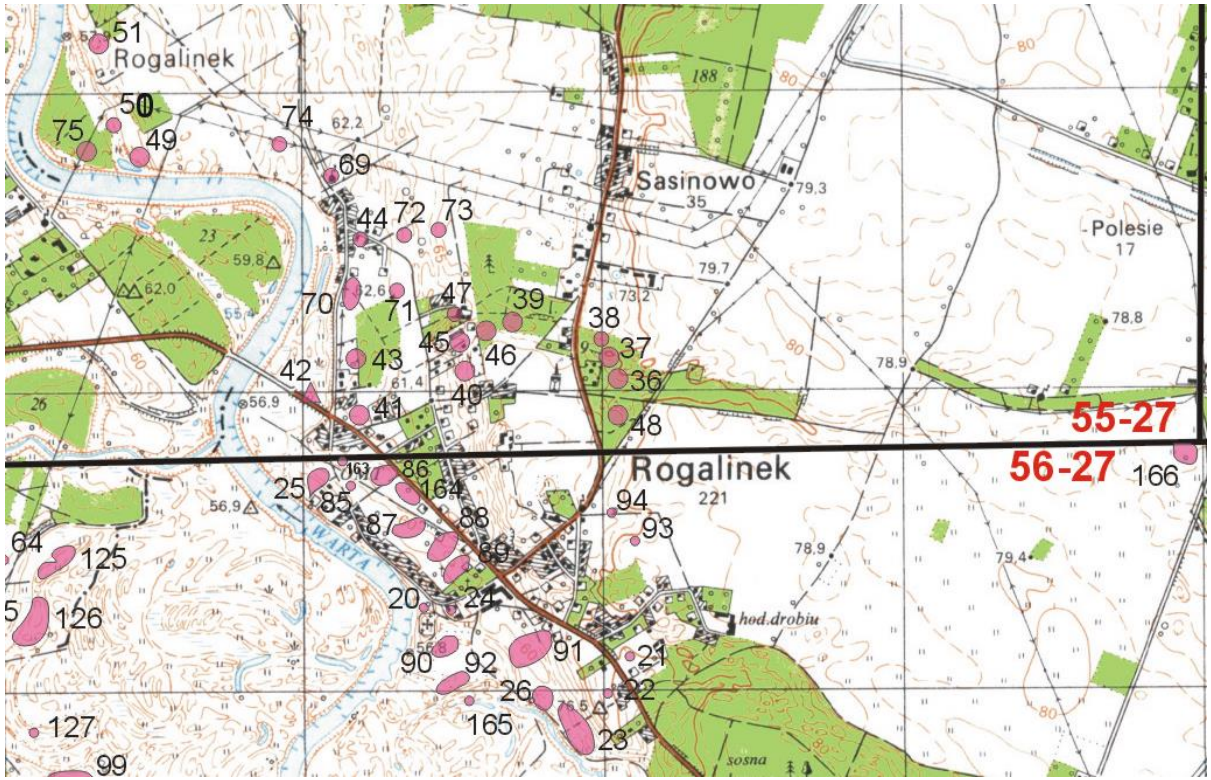

4. Adres:

AZP 55-27/73

stanowisko w miejscowości nr 26

5. Przynależność administracyjna

województwo: wielkopolskie

powiat: poznański

gmina: Mosina

6. Formy ochrony: ustalenia ochrony w miejscowym planie zagospodarowania przestrzennego albo w decyzji o ustaleniu lokalizacji inwestycji celu publicznego, decyzji o warunkach zabudowy, decyzji o zezwoleniu na realizację inwestycji drogowej, decyzji o ustaleniu lokalizacji linii kolejowej lub decyzji o zezwoleniu na realizację inwestycji w zakresie lotniska użytku publicznego.

7. Opracowanie karty: 31.08.2015 r.

GEZ	KARTA ADRESOWA GMINNEJ EWIDENCJI ZABYTKÓW	3. Miejscowość: ROGALINEK
104. Nazwa: ślad osadniczy	2. Czas powstania: Epoka kamienia	

8. Fotografia z opisem wskazującym orientację albo mapa z zaznaczonym stanowiskiem archeologicznym

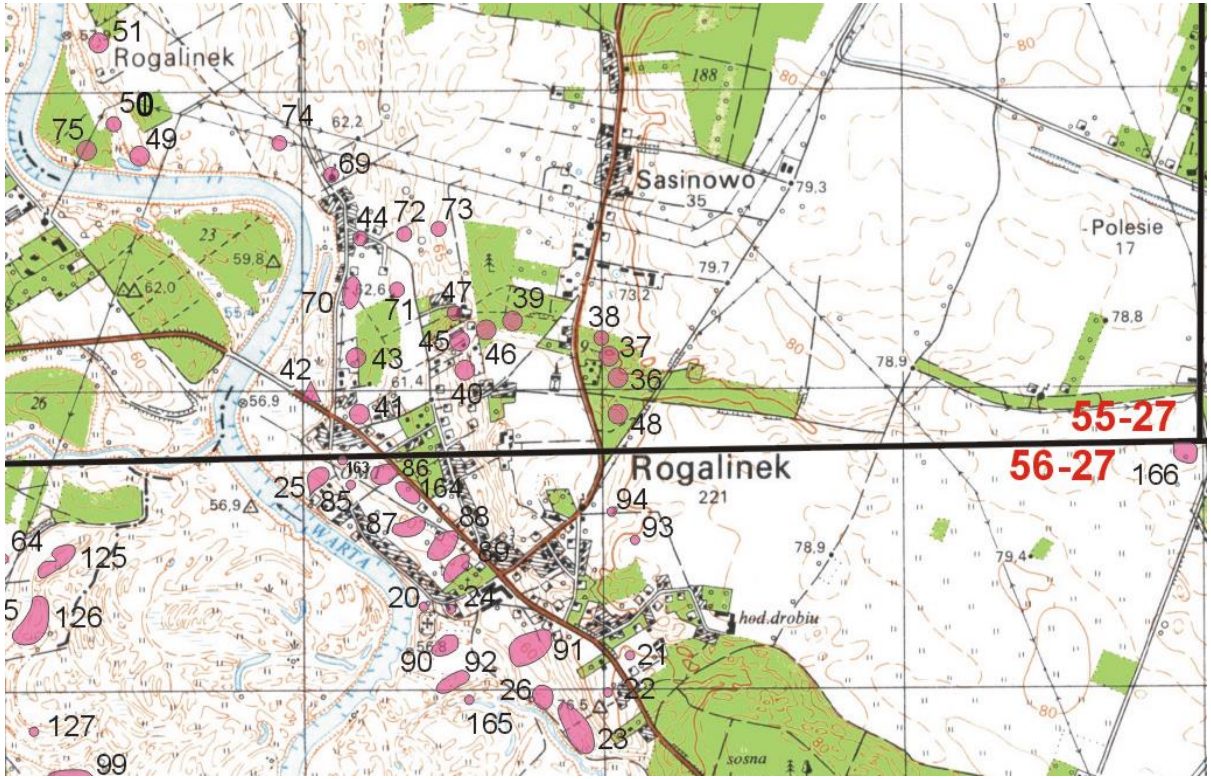

4. Adres:

AZP 55-27/74

stanowisko w miejscowości nr 27

5. Przynależność administracyjna

województwo: wielkopolskie

powiat: poznański

gmina: Mosina

6. Formy ochrony: ustalenia ochrony w miejscowym planie zagospodarowania przestrzennego albo w decyzji o ustaleniu lokalizacji inwestycji celu publicznego, decyzji o warunkach zabudowy, decyzji o zezwoleniu na realizację inwestycji drogowej, decyzji o ustaleniu lokalizacji linii kolejowej lub decyzji o zezwoleniu na realizację inwestycji w zakresie lotniska użytku publicznego.

7. Opracowanie karty: 31.08.2015 r.

GEZ	KARTA ADRESOWA GMINNEJ EWIDENCJI ZABYTKÓW	3. Miejscowość: ROGALINEK

105. Nazwa:	2. Czas powstania:
punkt osadniczy	Epoka kamienia

8. Fotografia z opisem wskazującym orientację albo mapa z zaznaczonym stanowiskiem archeologicznym

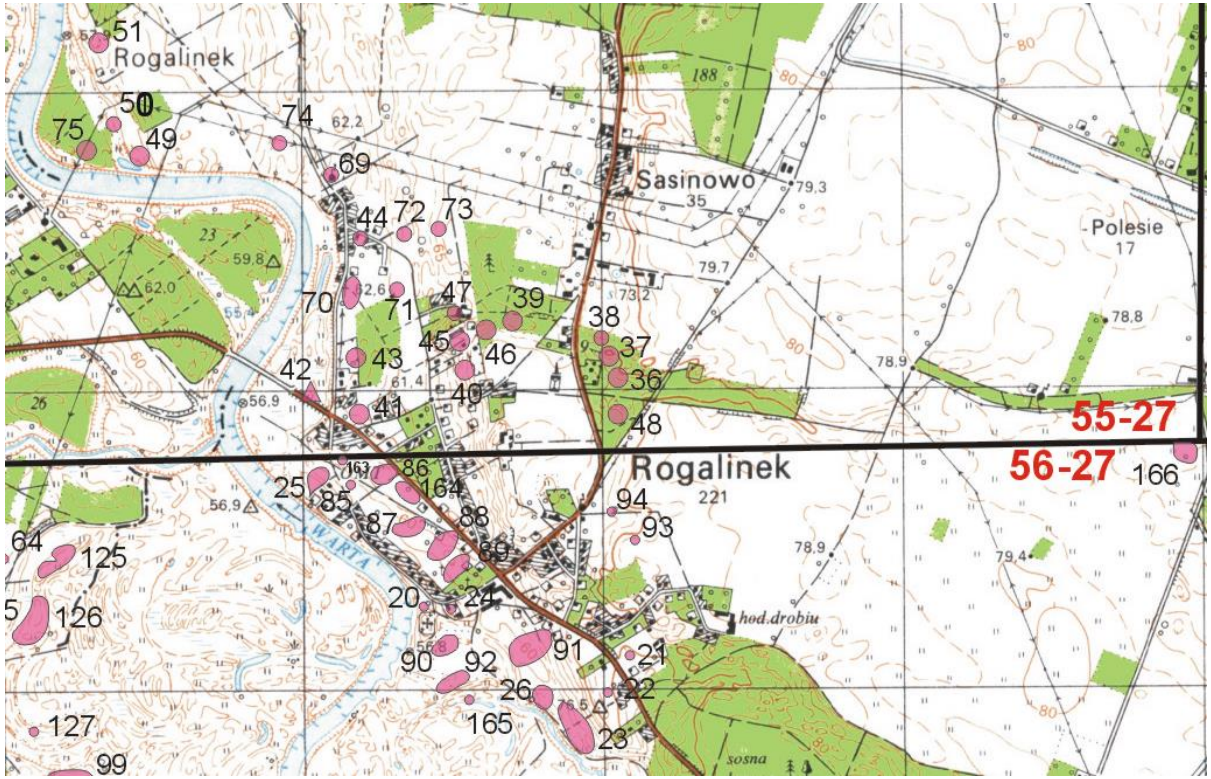

4. Adres:

AZP 55-27/75

stanowisko w miejscowości nr 3

5. Przynależność administracyjna

województwo: wielkopolskie

powiat: poznański

gmina: Mosina

6. Formy ochrony: ustalenia ochrony w miejscowym planie zagospodarowania przestrzennego albo w decyzji o ustaleniu lokalizacji inwestycji celu publicznego, decyzji o warunkach zabudowy, decyzji o zezwoleniu na realizację inwestycji drogowej, decyzji o ustaleniu lokalizacji linii kolejowej lub decyzji o zezwoleniu na realizację inwestycji w zakresie lotniska użytku publicznego.

7. Opracowanie karty: 31.08.2015 r.

GEZ	KARTA ADRESOWA GMINNEJ EWIDENCJI ZABYTKÓW	3. Miejscowość: ROGALINEK

106. Nazwa:	2. Czas powstania:
ślad osadniczy ślad osadniczy ślad osadniczy	Kultura przeworska Wczesne średniowiecze faza D-E ?

8. Fotografia z opisem wskazującym orientację albo mapa z zaznaczonym stanowiskiem archeologicznym

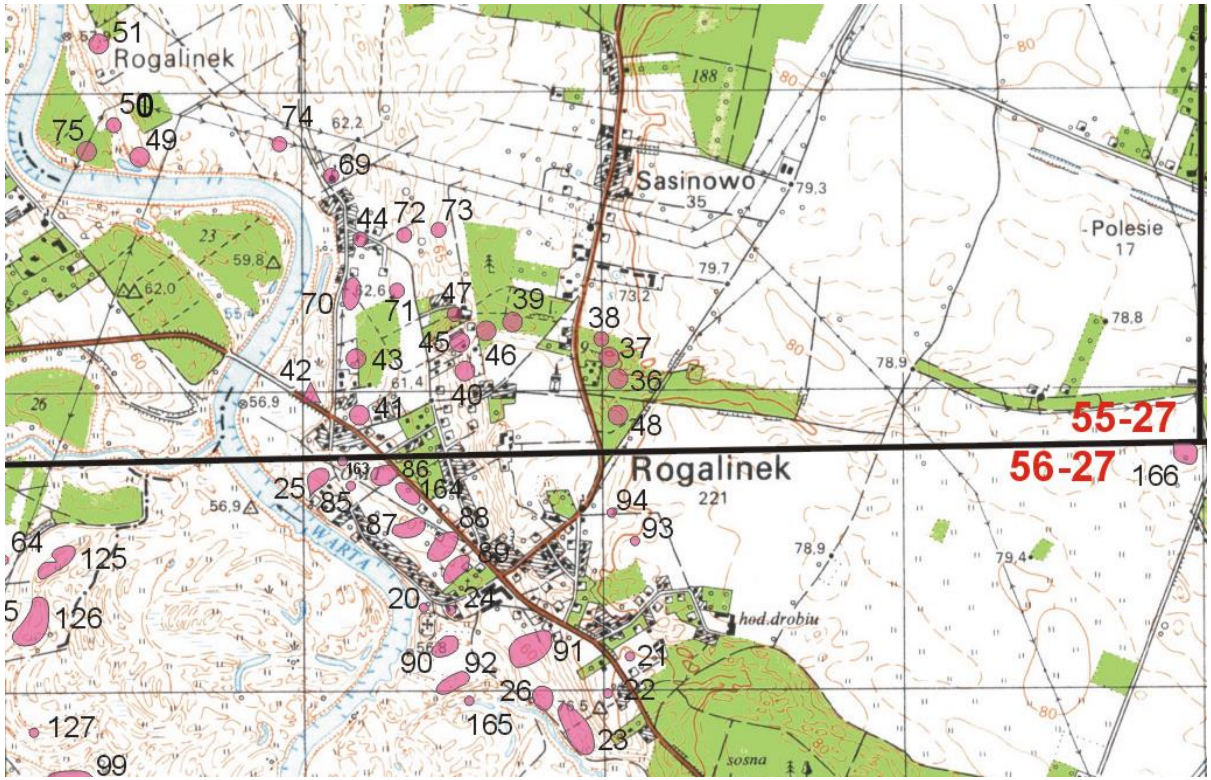

4. Adres:

AZP 56-27/85

stanowisko w miejscowości nr 28

5. Przynależność administracyjna

województwo: wielkopolskie

powiat: poznański

gmina: Mosina

6. Formy ochrony: ustalenia ochrony w miejscowym planie zagospodarowania przestrzennego albo w decyzji o ustaleniu lokalizacji inwestycji celu publicznego, decyzji o warunkach zabudowy, decyzji o zezwoleniu na realizację inwestycji drogowej, decyzji o ustaleniu lokalizacji linii kolejowej lub decyzji o zezwoleniu na realizację inwestycji w zakresie lotniska użytku publicznego.

7. Opracowanie karty: 31.08.2015 r.

GEZ	KARTA ADRESOWA GMINNEJ EWIDENCJI ZABYTKÓW	3. Miejscowość: ROGALINEK

107. Nazwa:
ślad osadniczy
punkt osadniczy
punkt osadniczy

2. Czas powstania:
Kultura łużycka
Wczesne średniowiecze faza E-F
Okres nowożytny

8. Fotografia z opisem wskazującym orientację albo mapa z zaznaczonym stanowiskiem archeologicznym

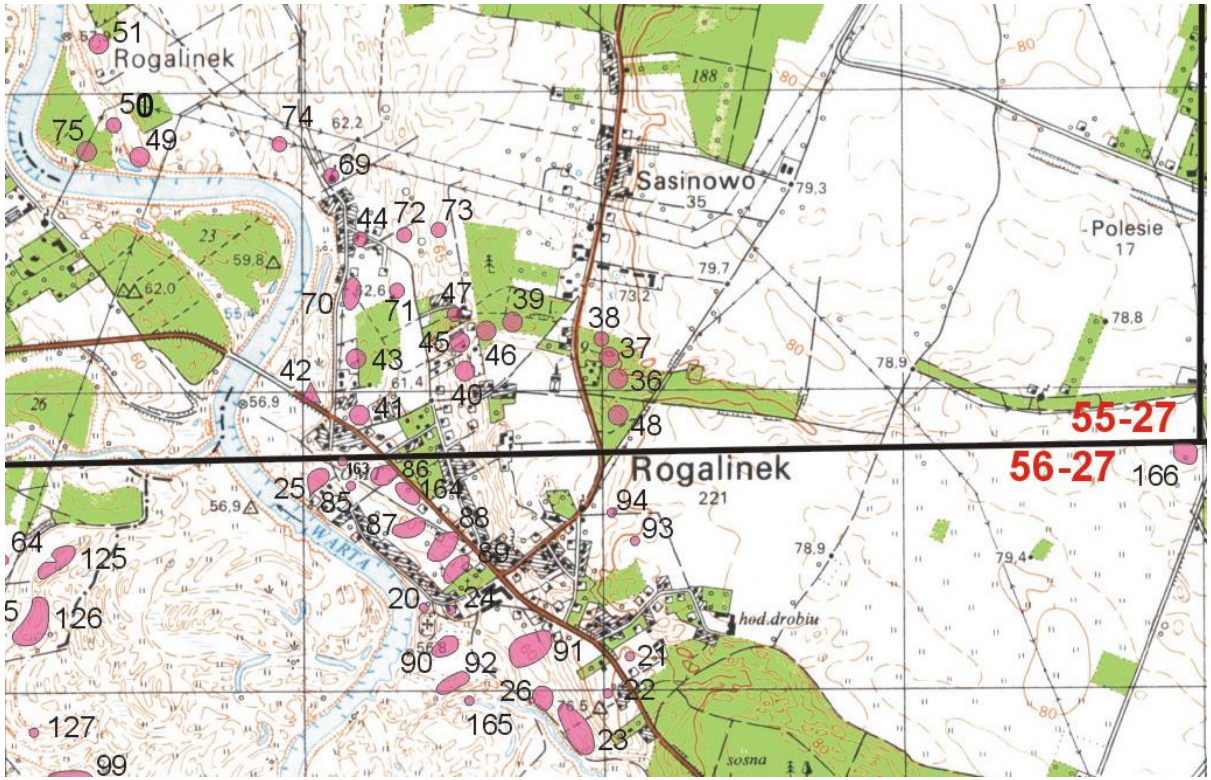

4. Adres:

AZP 56-27/86

stanowisko w miejscowości nr 29

5. Przynależność administracyjna

województwo: wielkopolskie

powiat: poznański

gmina: Mosina

6. Formy ochrony: ustalenia ochrony w miejscowym planie zagospodarowania przestrzennego albo w decyzji o ustaleniu lokalizacji inwestycji celu publicznego, decyzji o warunkach zabudowy, decyzji o zezwoleniu na realizację inwestycji drogowej, decyzji o ustaleniu lokalizacji linii kolejowej lub decyzji o zezwoleniu na realizację inwestycji w zakresie lotniska użytku publicznego.

7. Opracowanie karty: 31.08.2015 r.

GEZ	KARTA ADRESOWA GMINNEJ EWIDENCJI ZABYTKÓW	3. Miejscowość: ROGALINEK

108. Nazwa:	2. Czas powstania:
ślad osadniczy osada ślad osadniczy	Późne średniowiecze Okres nowożytny ?

8. Fotografia z opisem wskazującym orientację albo mapa z zaznaczonym stanowiskiem archeologicznym

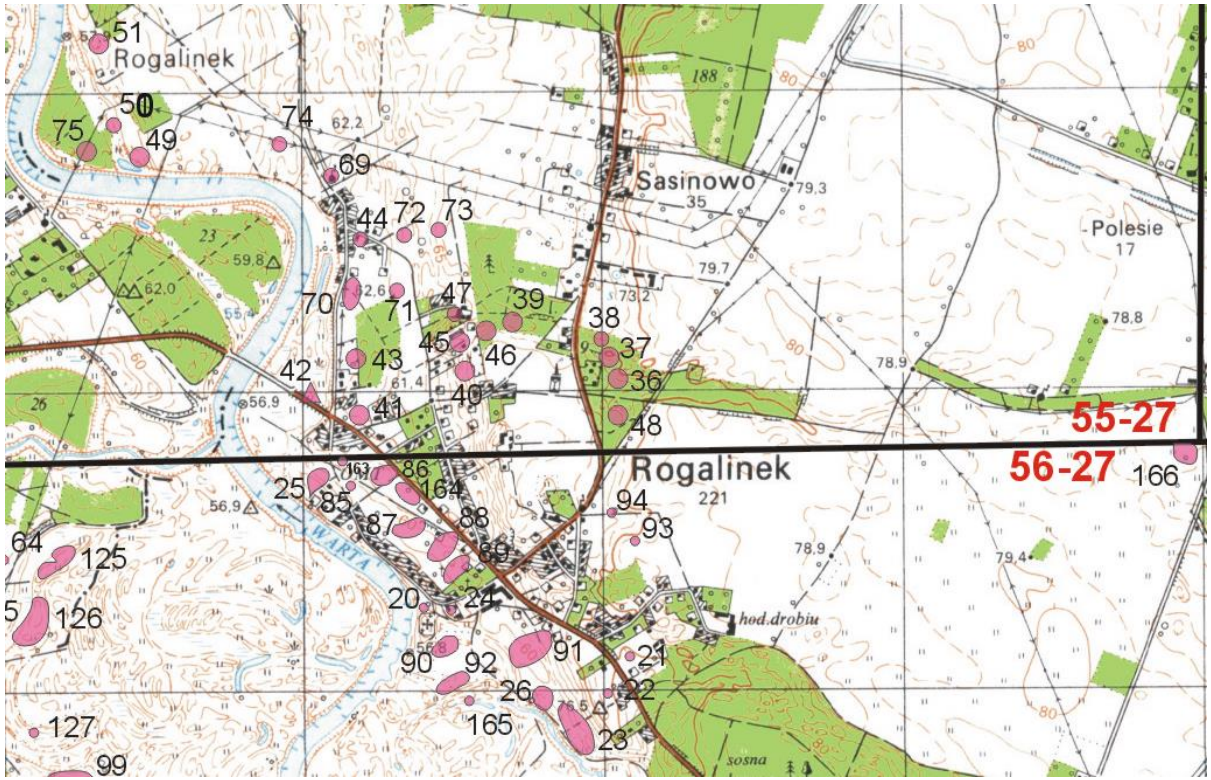

4. Adres:

AZP 56-27/87

stanowisko w miejscowości nr 30

5. Przynależność administracyjna

województwo: wielkopolskie

powiat: poznański

gmina: Mosina

6. Formy ochrony: ustalenia ochrony w miejscowym planie zagospodarowania przestrzennego albo w decyzji o ustaleniu lokalizacji inwestycji celu publicznego, decyzji o warunkach zabudowy, decyzji o zezwoleniu na realizację inwestycji drogowej, decyzji o ustaleniu lokalizacji linii kolejowej lub decyzji o zezwoleniu na realizację inwestycji w zakresie lotniska użytku publicznego.

7. Opracowanie karty: 31.08.2015 r.

GEZ	KARTA ADRESOWA GMINNEJ EWIDENCJI ZABYTKÓW	3. Miejscowość: ROGALINEK

109. Nazwa:
punkt osadniczy
ślad osadniczy
osada

2. Czas powstania:
Wczesne średniowiecze faza E-F
Późne średniowiecze
Okres nowożytny

8. Fotografia z opisem wskazującym orientację albo mapa z zaznaczonym stanowiskiem archeologicznym

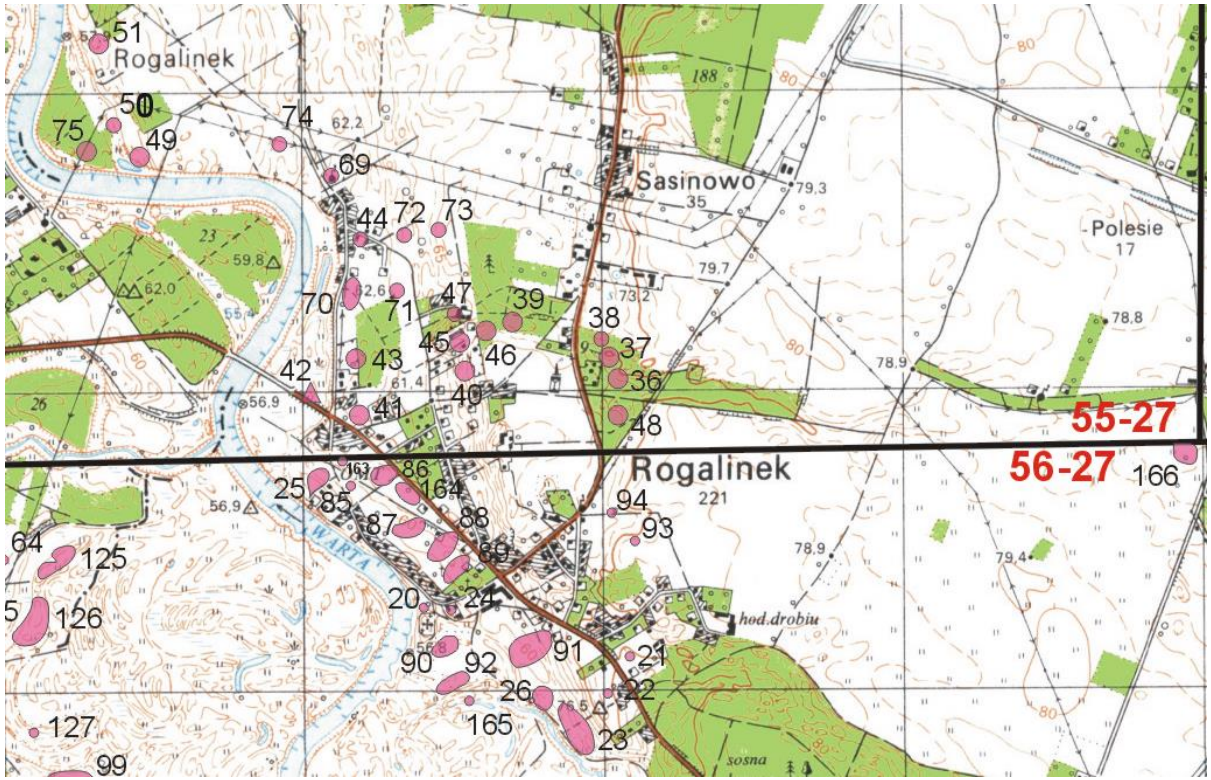

4. Adres:

AZP 56-27/88

stanowisko w miejscowości nr 31

5. Przynależność administracyjna

województwo: wielkopolskie

powiat: poznański

gmina: Mosina

6. Formy ochrony: ustalenia ochrony w miejscowym planie zagospodarowania przestrzennego albo w decyzji o ustaleniu lokalizacji inwestycji celu publicznego, decyzji o warunkach zabudowy, decyzji o zezwoleniu na realizację inwestycji drogowej, decyzji o ustaleniu lokalizacji linii kolejowej lub decyzji o zezwoleniu na realizację inwestycji w zakresie lotniska użytku publicznego.

7. Opracowanie karty: 31.08.2015 r.

GEZ	KARTA ADRESOWA GMINNEJ EWIDENCJI ZABYTKÓW	3. Miejscowość: ROGALINEK

110. Nazwa:	2. Czas powstania:
ślad osadniczy punkt osadniczy	Kultura przeworska? Wczesne średniowiecze faza F

8. Fotografia z opisem wskazującym orientację albo mapa z zaznaczonym stanowiskiem archeologicznym

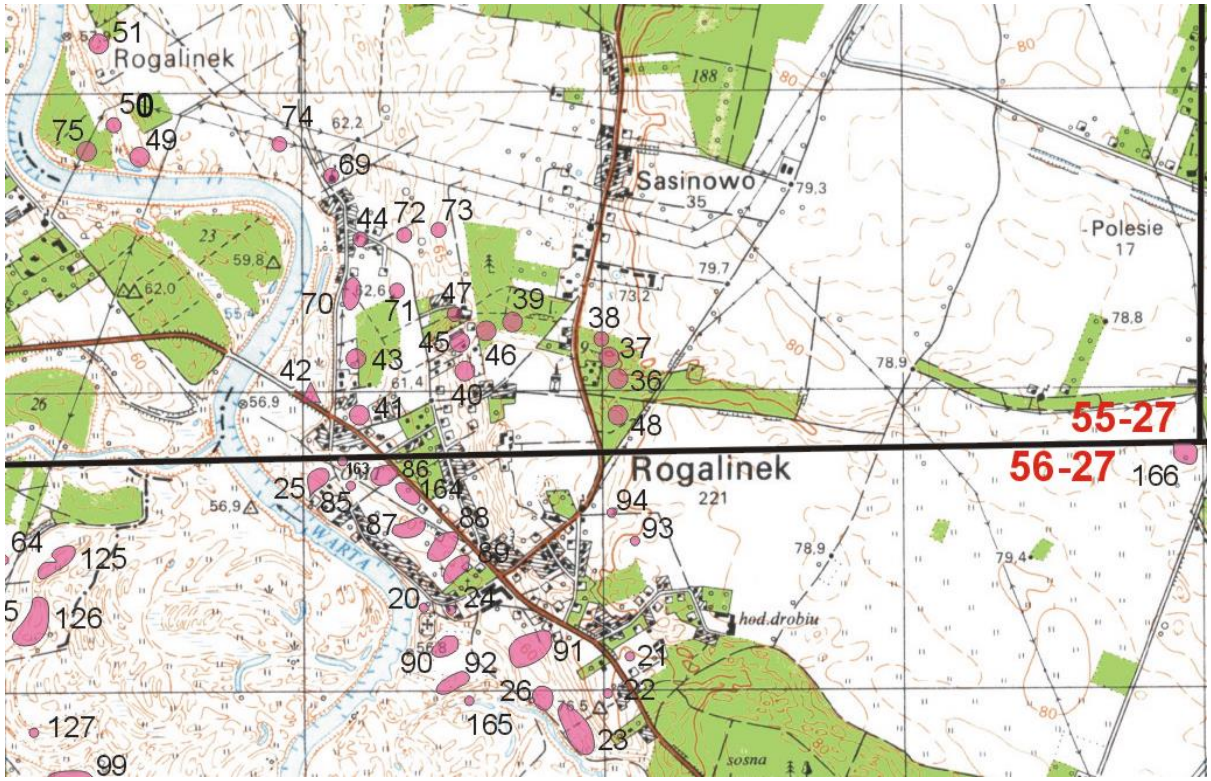

4. Adres:

AZP 56-27/89

stanowisko w miejscowości nr 32

5. Przynależność administracyjna

województwo: wielkopolskie

powiat: poznański

gmina: Mosina

6. Formy ochrony: ustalenia ochrony w miejscowym planie zagospodarowania przestrzennego albo w decyzji o ustaleniu lokalizacji inwestycji celu publicznego, decyzji o warunkach zabudowy, decyzji o zezwoleniu na realizację inwestycji drogowej, decyzji o ustaleniu lokalizacji linii kolejowej lub decyzji o zezwoleniu na realizację inwestycji w zakresie lotniska użytku publicznego.

7. Opracowanie karty: 31.08.2015 r.

GEZ	KARTA ADRESOWA GMINNEJ EWIDENCJI ZABYTKÓW	3. Miejscowość: ROGALINEK

111. Nazwa:	2. Czas powstania:
ślad osadniczy	Pradzieje
ślad osadniczy	Kultura przeworska
ślad osadniczy	Wczesne średniowiecze faza E-F
ślad osadniczy	Późne średniowiecze
ślad osadniczy	Okres nowożytny

8. Fotografia z opisem wskazującym orientację albo mapa z zaznaczonym stanowiskiem archeologicznym

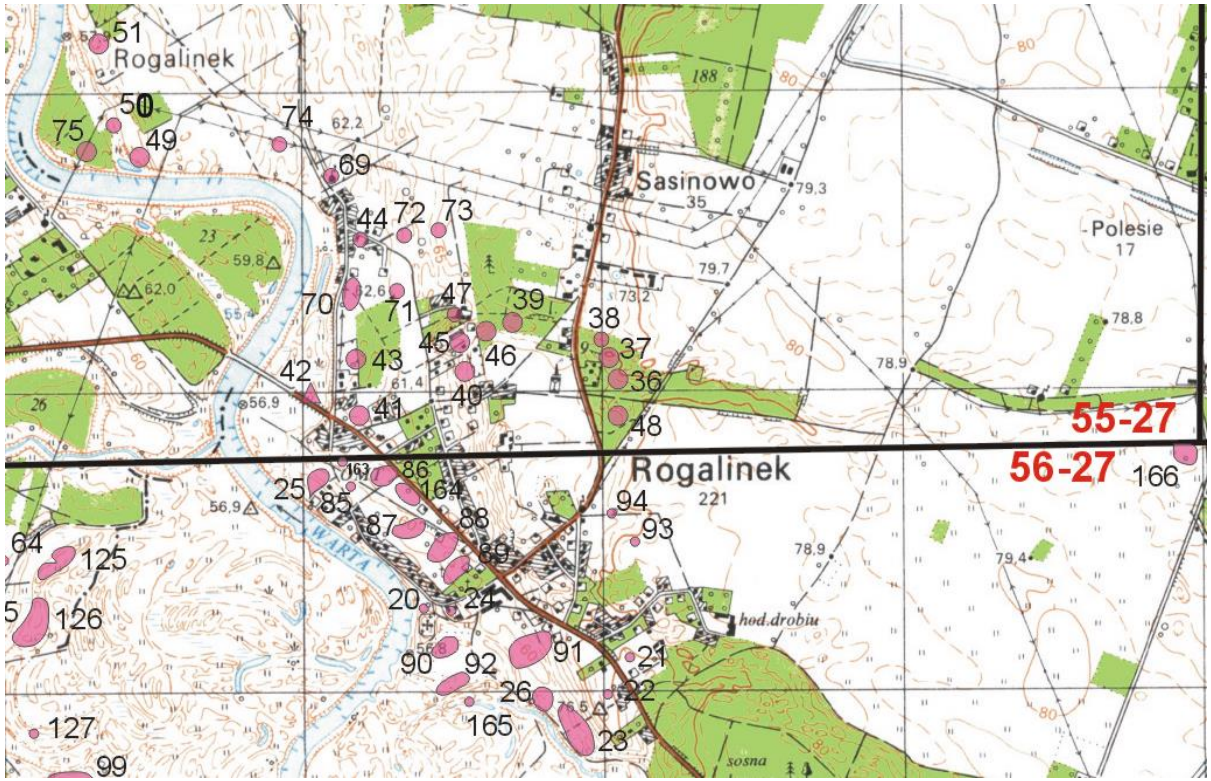

4. Adres:

AZP 56-27/90

stanowisko w miejscowości nr 33

5. Przynależność administracyjna

województwo: wielkopolskie

powiat: poznański

gmina: Mosina

6. Formy ochrony: ustalenia ochrony w miejscowym planie zagospodarowania przestrzennego albo w decyzji o ustaleniu lokalizacji inwestycji celu publicznego, decyzji o warunkach zabudowy, decyzji o zezwoleniu na realizację inwestycji drogowej, decyzji o ustaleniu lokalizacji linii kolejowej lub decyzji o zezwoleniu na realizację inwestycji w zakresie lotniska użytku publicznego.

7. Opracowanie karty: 31.08.2015 r.

GEZ	KARTA ADRESOWA GMINNEJ EWIDENCJI ZABYTKÓW	3. Miejscowość: ROGALINEK

112. Nazwa:	2. Czas powstania:
osada punkt osadniczy ślad osadniczy osada ślad osadniczy	Kultura łużycka Wczesne średniowiecze faza E-F Późne średniowiecze Okres nowożytny ?

8. Fotografia z opisem wskazującym orientację albo mapa z zaznaczonym stanowiskiem archeologicznym

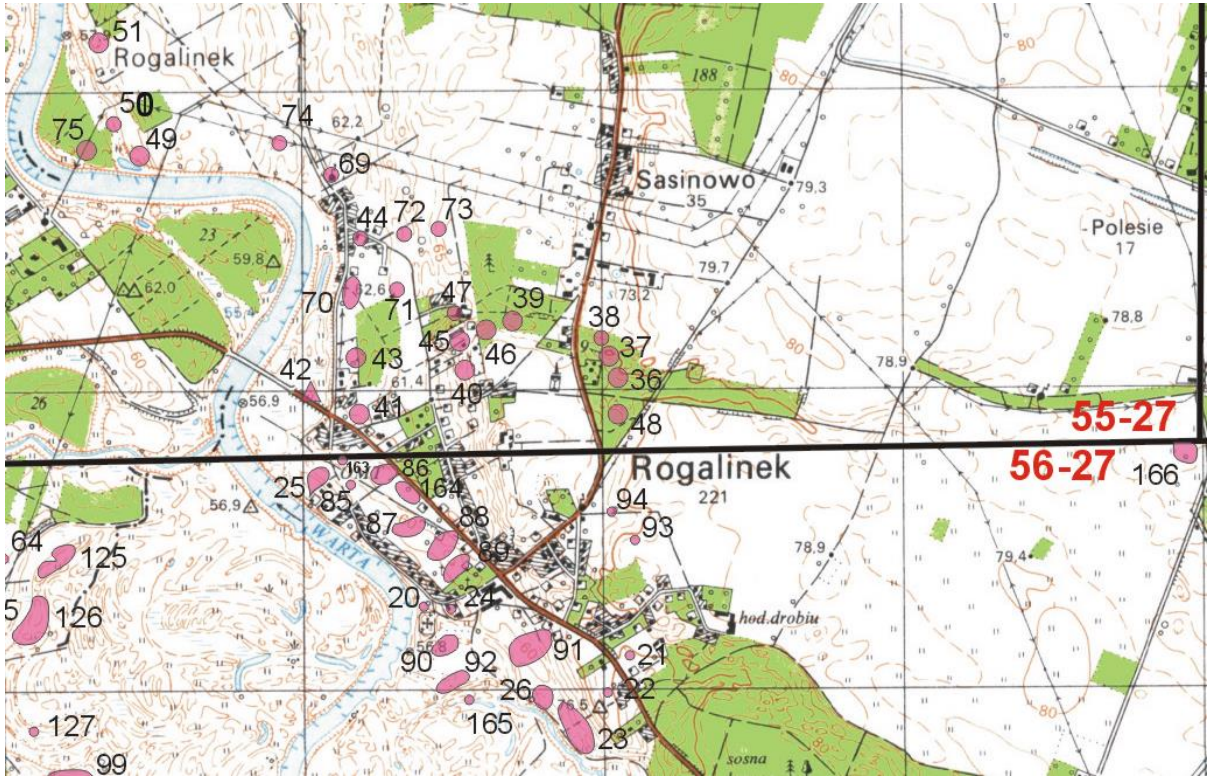

4. Adres:

AZP 56-27/91

stanowisko w miejscowości nr 34

5. Przynależność administracyjna

województwo: wielkopolskie

powiat: poznański

gmina: Mosina

6. Formy ochrony: ustalenia ochrony w miejscowym planie zagospodarowania przestrzennego albo w decyzji o ustaleniu lokalizacji inwestycji celu publicznego, decyzji o warunkach zabudowy, decyzji o zezwoleniu na realizację inwestycji drogowej, decyzji o ustaleniu lokalizacji linii kolejowej lub decyzji o zezwoleniu na realizację inwestycji w zakresie lotniska użytku publicznego.

7. Opracowanie karty: 31.08.2015 r.

GEZ	KARTA ADRESOWA GMINNEJ EWIDENCJI ZABYTKÓW	3. Miejscowość: ROGALINEK

113. Nazwa:	2. Czas powstania:
ślad osadniczy	Epoka kamienia
punkt osadniczy	Wczesne średniowiecze faza D-E
ślad osadniczy	Późne średniowiecze
punkt osadniczy	?

8. Fotografia z opisem wskazującym orientację albo mapa z zaznaczonym stanowiskiem archeologicznym

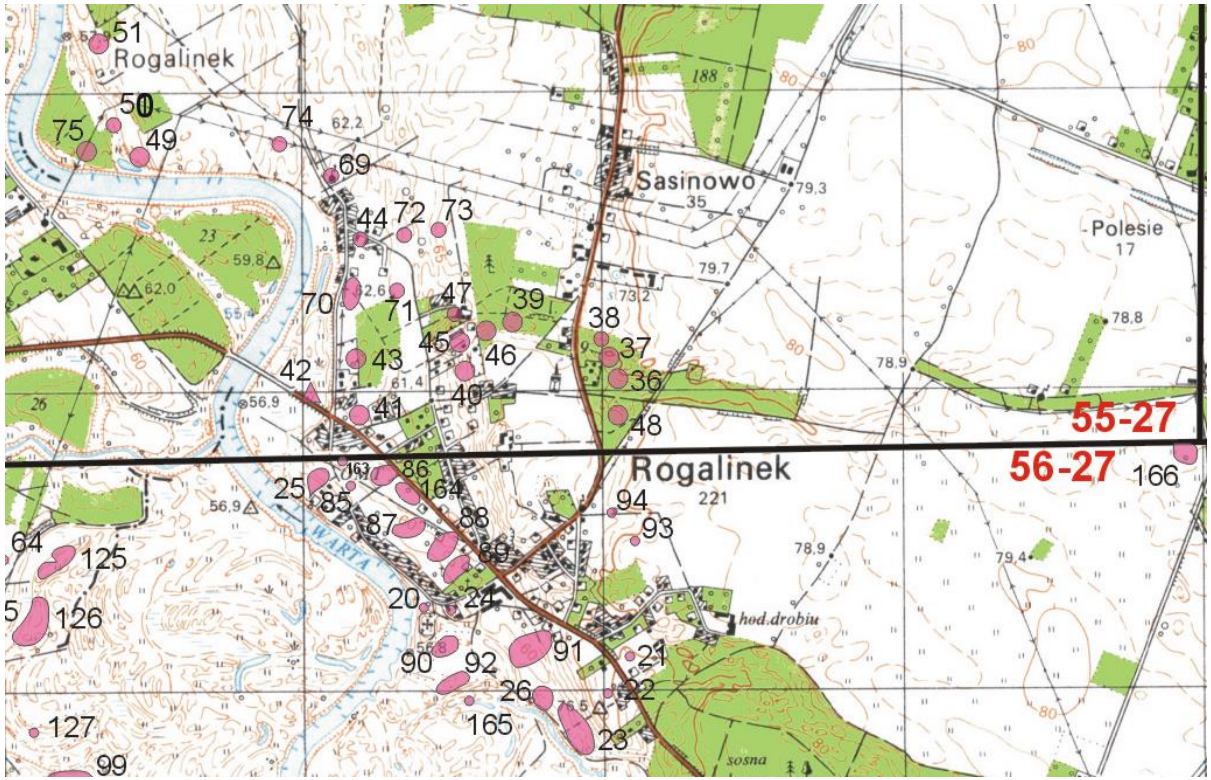

4. Adres:

AZP 56-27/92

stanowisko w miejscowości nr 35

5. Przynależność administracyjna

województwo: wielkopolskie

powiat: poznański

gmina: Mosina

6. Formy ochrony: ustalenia ochrony w miejscowym planie zagospodarowania przestrzennego albo w decyzji o ustaleniu lokalizacji inwestycji celu publicznego, decyzji o warunkach zabudowy, decyzji o zezwoleniu na realizację inwestycji drogowej, decyzji o ustaleniu lokalizacji linii kolejowej lub decyzji o zezwoleniu na realizację inwestycji w zakresie lotniska użytku publicznego.

7. Opracowanie karty: 31.08.2015 r.

GEZ	KARTA ADRESOWA GMINNEJ EWIDENCJI ZABYTKÓW	3. Miejscowość: ROGALINEK

114. Nazwa:	2. Czas powstania:
ślad osadniczy ślad osadniczy	Schyłkowy neolit-wczesna epoka brązu Wczesne średniowiecze?

8. Fotografia z opisem wskazującym orientację albo mapa z zaznaczonym stanowiskiem archeologicznym

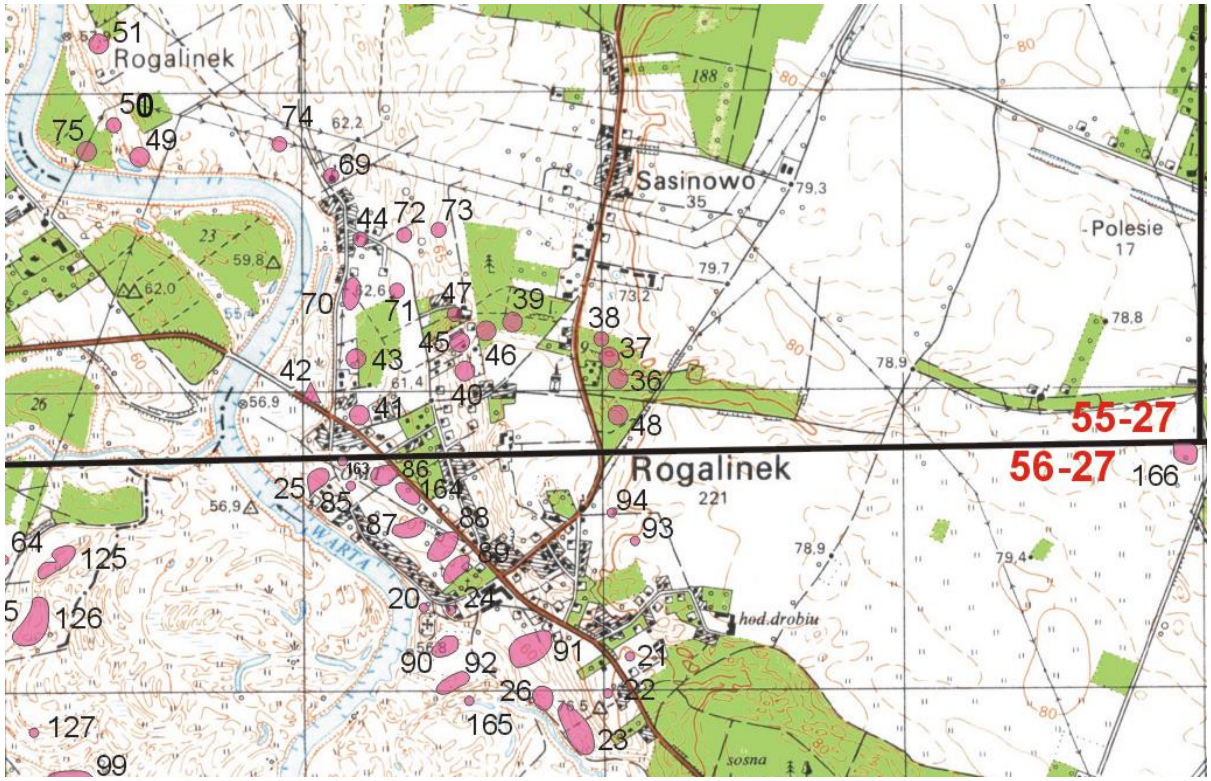

4. Adres:

AZP 56-27/93

stanowisko w miejscowości nr 36

5. Przynależność administracyjna

województwo: wielkopolskie

powiat: poznański

gmina: Mosina

6. Formy ochrony: ustalenia ochrony w miejscowym planie zagospodarowania przestrzennego albo w decyzji o ustaleniu lokalizacji inwestycji celu publicznego, decyzji o warunkach zabudowy, decyzji o zezwoleniu na realizację inwestycji drogowej, decyzji o ustaleniu lokalizacji linii kolejowej lub decyzji o zezwoleniu na realizację inwestycji w zakresie lotniska użytku publicznego.

7. Opracowanie karty: 31.08.2015 r.

GEZ	KARTA ADRESOWA GMINNEJ EWIDENCJI ZABYTKÓW	3. Miejscowość: ROGALINEK
115. Nazwa: ślad osadniczy	2. Czas powstania: Późne średniowiecze	

8. Fotografia z opisem wskazującym orientację albo mapa z zaznaczonym stanowiskiem archeologicznym

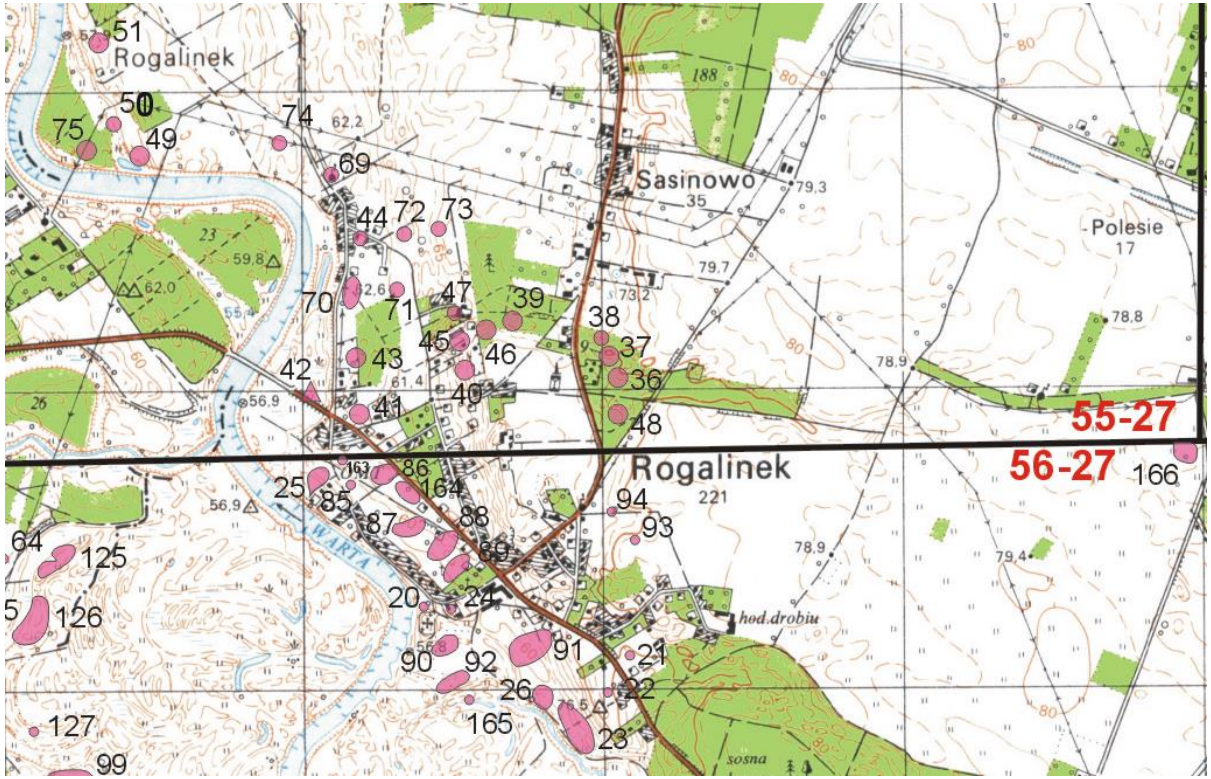

4. Adres:

AZP 56-27/94

stanowisko w miejscowości nr 37

5. Przynależność administracyjna

województwo: wielkopolskie

powiat: poznański

gmina: Mosina

6. Formy ochrony: ustalenia ochrony w miejscowym planie zagospodarowania przestrzennego albo w decyzji o ustaleniu lokalizacji inwestycji celu publicznego, decyzji o warunkach zabudowy, decyzji o zezwoleniu na realizację inwestycji drogowej, decyzji o ustaleniu lokalizacji linii kolejowej lub decyzji o zezwoleniu na realizację inwestycji w zakresie lotniska użytku publicznego.

7. Opracowanie karty: 31.08.2015 r.

GEZ	KARTA ADRESOWA GMINNEJ EWIDENCJI ZABYTKÓW	3. Miejscowość: ROGALINEK

116. Nazwa:	2. Czas powstania:
punkt osadniczy ślad osadniczy ślad osadniczy	Wczesne średniowiecze faza E-F Okres nowożytny ?

8. Fotografia z opisem wskazującym orientację albo mapa z zaznaczonym stanowiskiem archeologicznym

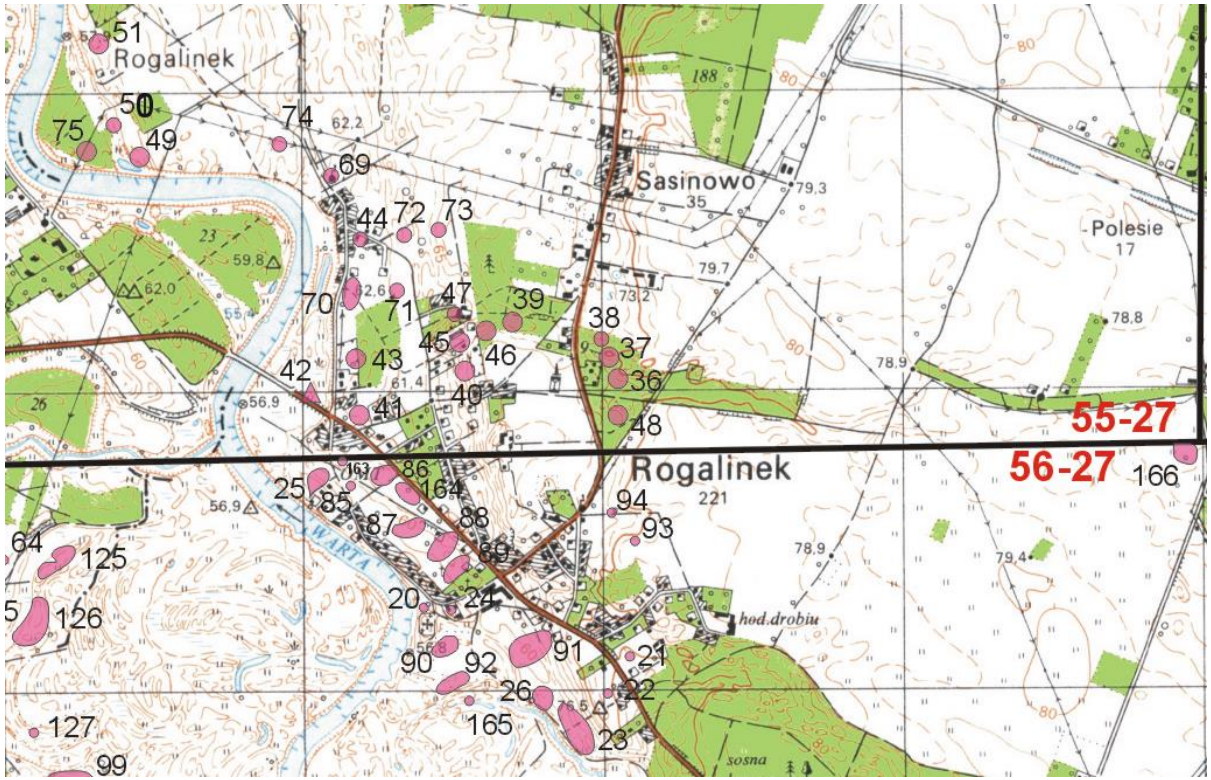

4. Adres:

AZP 56-27/163

stanowisko w miejscowości nr 38

5. Przynależność administracyjna

województwo: wielkopolskie

powiat: poznański

gmina: Mosina

6. Formy ochrony: ustalenia ochrony w miejscowym planie zagospodarowania przestrzennego albo w decyzji o ustaleniu lokalizacji inwestycji celu publicznego, decyzji o warunkach zabudowy, decyzji o zezwoleniu na realizację inwestycji drogowej, decyzji o ustaleniu lokalizacji linii kolejowej lub decyzji o zezwoleniu na realizację inwestycji w zakresie lotniska użytku publicznego.

7. Opracowanie karty: 31.08.2015 r.

GEZ	KARTA ADRESOWA GMINNEJ EWIDENCJI ZABYTKÓW	3. Miejscowość: ROGALINEK

117. Nazwa:	2. Czas powstania:
ślad osadniczy ślad osadniczy punkt osadniczy punkt osadniczy	Pradzieje Neolit Wczesne średniowiecze faza E-F Okres nowożytny

8. Fotografia z opisem wskazującym orientację albo mapa z zaznaczonym stanowiskiem archeologicznym

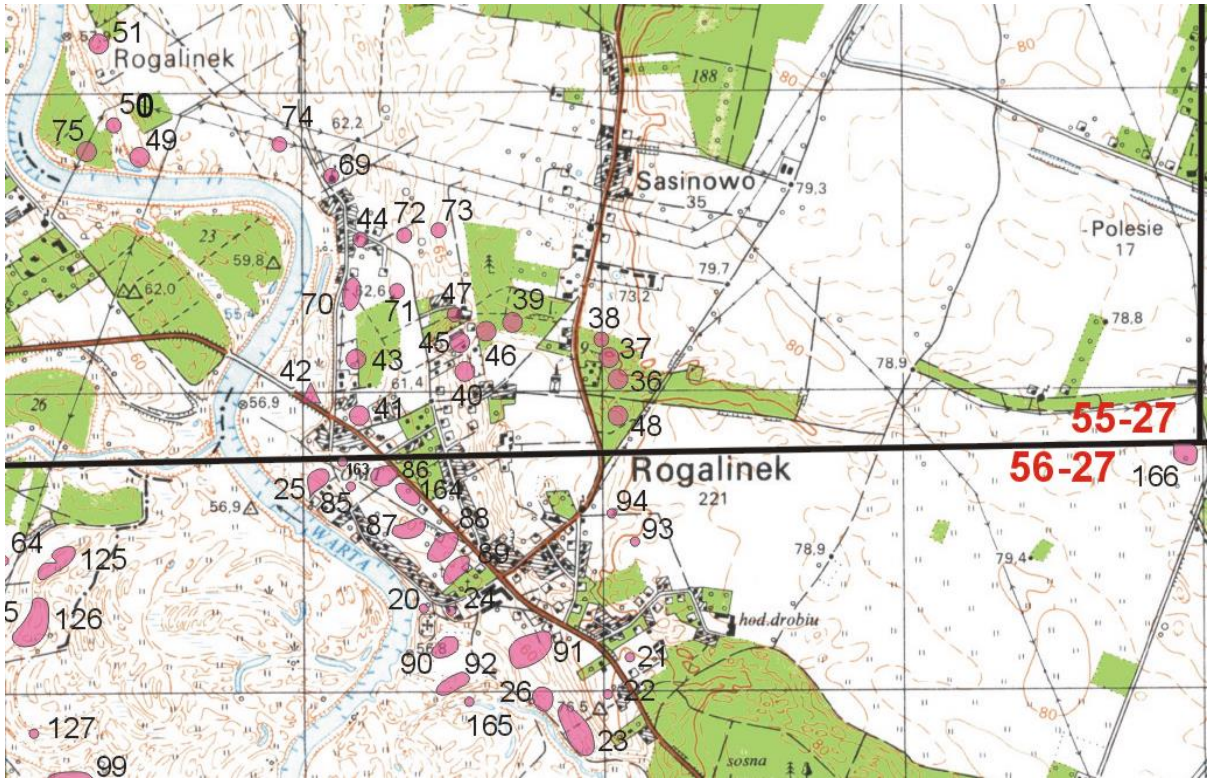

4. Adres:

AZP 56-27/164

stanowisko w miejscowości nr 39

5. Przynależność administracyjna

województwo: wielkopolskie

powiat: poznański

gmina: Mosina

6. Formy ochrony: ustalenia ochrony w miejscowym planie zagospodarowania przestrzennego albo w decyzji o ustaleniu lokalizacji inwestycji celu publicznego, decyzji o warunkach zabudowy, decyzji o zezwoleniu na realizację inwestycji drogowej, decyzji o ustaleniu lokalizacji linii kolejowej lub decyzji o zezwoleniu na realizację inwestycji w zakresie lotniska użytku publicznego.

7. Opracowanie karty: 31.08.2015 r.

GEZ	KARTA ADRESOWA GMINNEJ EWIDENCJI ZABYTKÓW	3. Miejscowość: ROGALINEK

118. Nazwa:	2. Czas powstania:
ślad osadniczy ślad osadniczy	Pradzieje Okres nowożytny

8. Fotografia z opisem wskazującym orientację albo mapa z zaznaczonym stanowiskiem archeologicznym

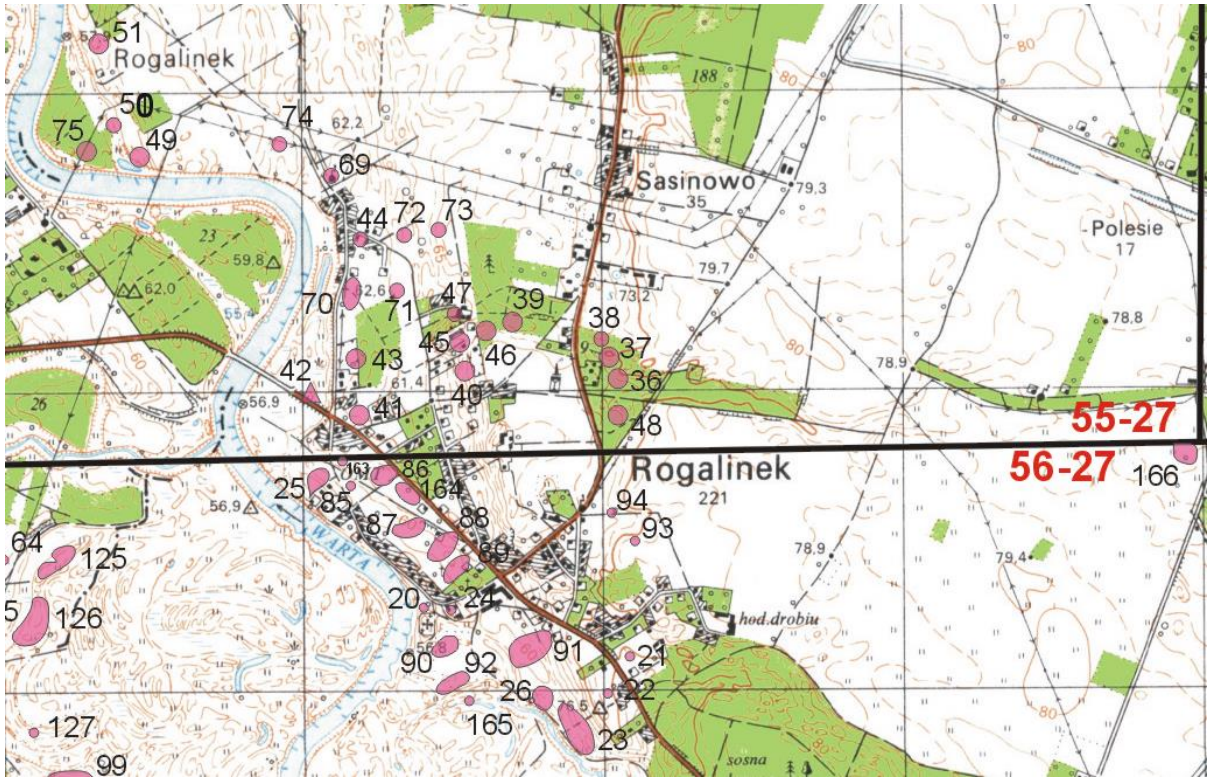

4. Adres:

AZP 56-27/165

stanowisko w miejscowości nr 40

5. Przynależność administracyjna

województwo: wielkopolskie

powiat: poznański

gmina: Mosina

6. Formy ochrony: ustalenia ochrony w miejscowym planie zagospodarowania przestrzennego albo w decyzji o ustaleniu lokalizacji inwestycji celu publicznego, decyzji o warunkach zabudowy, decyzji o zezwoleniu na realizację inwestycji drogowej, decyzji o ustaleniu lokalizacji linii kolejowej lub decyzji o zezwoleniu na realizację inwestycji w zakresie lotniska użytku publicznego.

7. Opracowanie karty: 31.08.2015 r.

GEZ	KARTA ADRESOWA GMINNEJ EWIDENCJI ZABYTKÓW	3. Miejscowość: SASINOWO
119. Nazwa: ślad osadniczy	2. Czas powstania: Paleolit	

8. Fotografia z opisem wskazującym orientację albo mapa z zaznaczonym stanowiskiem archeologicznym

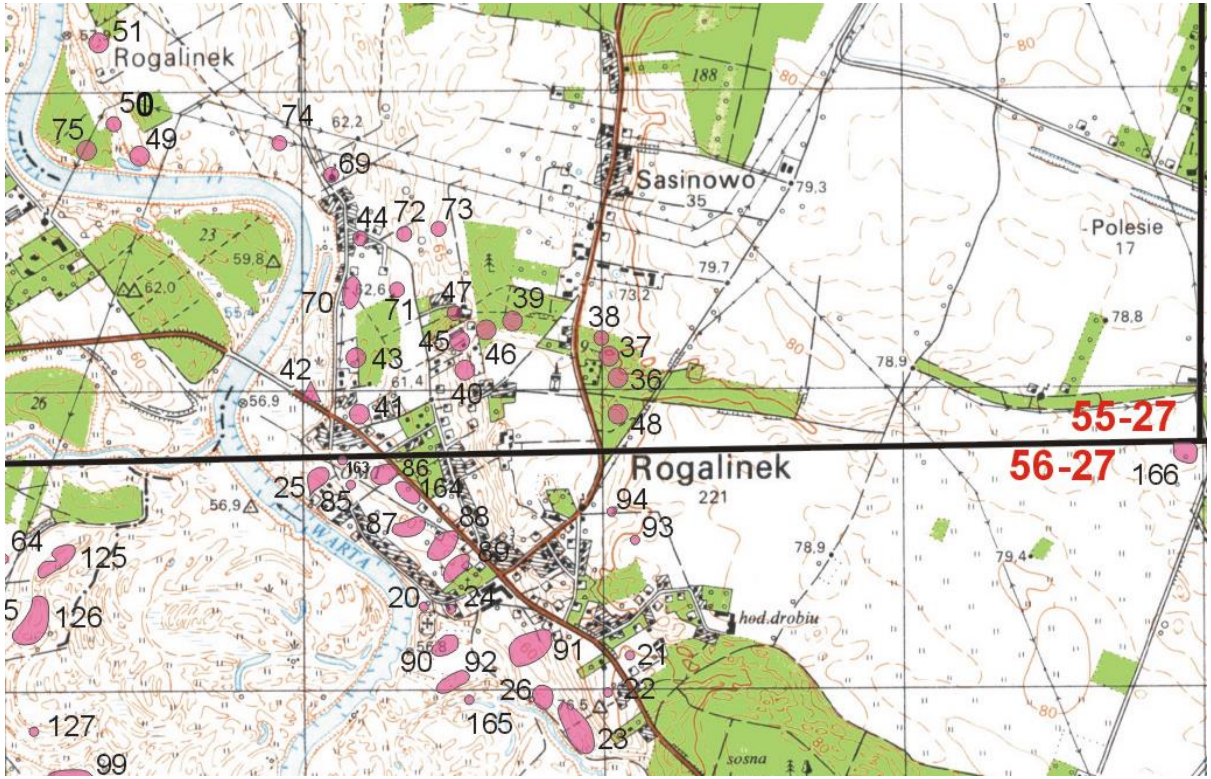

4. Adres:

AZP 55-27/36

stanowisko w miejscowości nr 1

5. Przynależność administracyjna

województwo: wielkopolskie

powiat: poznański

gmina: Mosina

6. Formy ochrony: ustalenia ochrony w miejscowym planie zagospodarowania przestrzennego albo w decyzji o ustaleniu lokalizacji inwestycji celu publicznego, decyzji o warunkach zabudowy, decyzji o zezwoleniu na realizację inwestycji drogowej, decyzji o ustaleniu lokalizacji linii kolejowej lub decyzji o zezwoleniu na realizację inwestycji w zakresie lotniska użytku publicznego.

7. Opracowanie karty: 31.08.2015 r.

GEZ	KARTA ADRESOWA GMINNEJ EWIDENCJI ZABYTKÓW	3. Miejscowość: SASINOWO
120. Nazwa: punkt osadniczy	2. Czas powstania: Epoka kamienia	

8. Fotografia z opisem wskazującym orientację albo mapa z zaznaczonym stanowiskiem archeologicznym

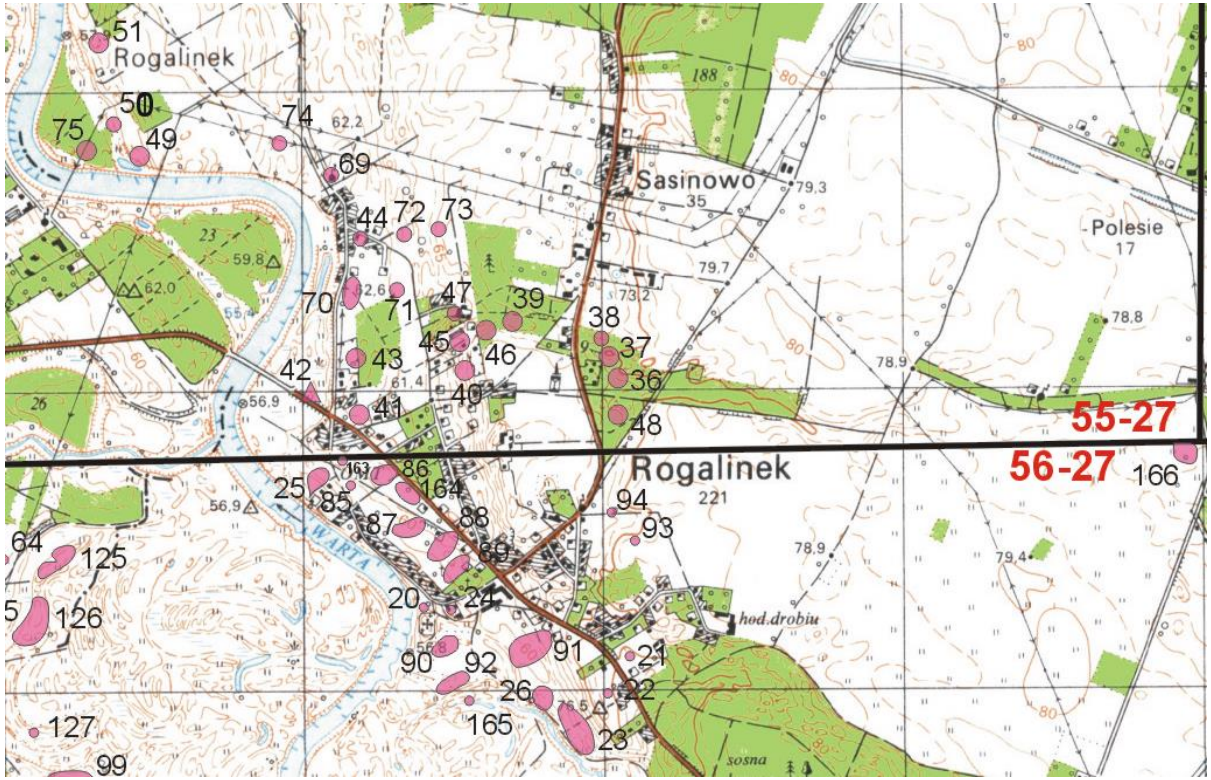

4. Adres:

AZP 55-27/37

stanowisko w miejscowości nr 2

5. Przynależność administracyjna

województwo: wielkopolskie

powiat: poznański

gmina: Mosina

6. Formy ochrony: ustalenia ochrony w miejscowym planie zagospodarowania przestrzennego albo w decyzji o ustaleniu lokalizacji inwestycji celu publicznego, decyzji o warunkach zabudowy, decyzji o zezwoleniu na realizację inwestycji drogowej, decyzji o ustaleniu lokalizacji linii kolejowej lub decyzji o zezwoleniu na realizację inwestycji w zakresie lotniska użytku publicznego.

7. Opracowanie karty: 31.08.2015 r.

GEZ	KARTA ADRESOWA GMINNEJ EWIDENCJI ZABYTKÓW	3. Miejscowość: SASINOWO
121. Nazwa: ślad osadniczy	2. Czas powstania: Epoka kamienia	

8. Fotografia z opisem wskazującym orientację albo mapa z zaznaczonym stanowiskiem archeologicznym

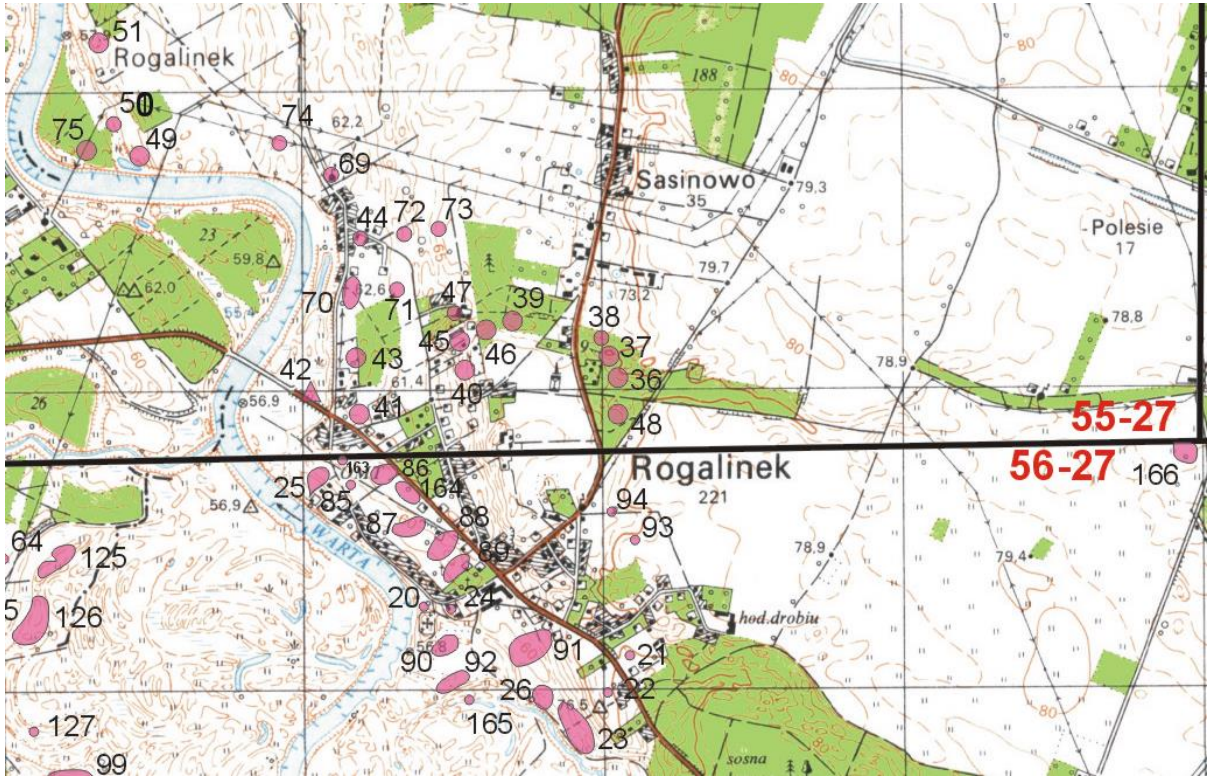

4. Adres:

AZP 55-27/38

stanowisko w miejscowości nr 3

5. Przynależność administracyjna

województwo: wielkopolskie

powiat: poznański

gmina: Mosina

6. Formy ochrony: ustalenia ochrony w miejscowym planie zagospodarowania przestrzennego albo w decyzji o ustaleniu lokalizacji inwestycji celu publicznego, decyzji o warunkach zabudowy, decyzji o zezwoleniu na realizację inwestycji drogowej, decyzji o ustaleniu lokalizacji linii kolejowej lub decyzji o zezwoleniu na realizację inwestycji w zakresie lotniska użytku publicznego.

7. Opracowanie karty: 31.08.2015 r.

GEZ	KARTA ADRESOWA GMINNEJ EWIDENCJI ZABYTKÓW	3. Miejscowość: SASINOWO
122. Nazwa: punkt osadniczy	2. Czas powstania: Kultura pucharów lejkowatych	

8. Fotografia z opisem wskazującym orientację albo mapa z zaznaczonym stanowiskiem archeologicznym

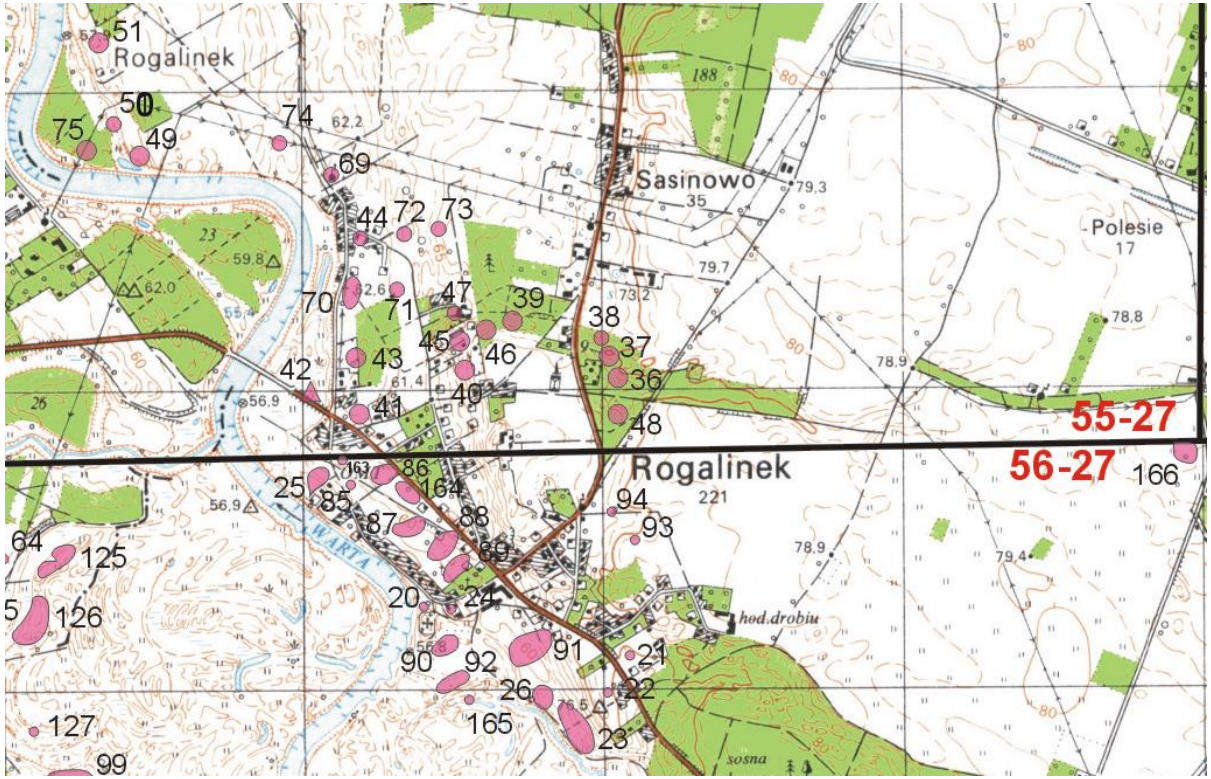

4. Adres:

AZP 55-27/39

stanowisko w miejscowości nr 4

5. Przynależność administracyjna

województwo: wielkopolskie

powiat: poznański

gmina: Mosina

6. Formy ochrony: ustalenia ochrony w miejscowym planie zagospodarowania przestrzennego albo w decyzji o ustaleniu lokalizacji inwestycji celu publicznego, decyzji o warunkach zabudowy, decyzji o zezwoleniu na realizację inwestycji drogowej, decyzji o ustaleniu lokalizacji linii kolejowej lub decyzji o zezwoleniu na realizację inwestycji w zakresie lotniska użytku publicznego.

7. Opracowanie karty: 31.08.2015 r.

GEZ	KARTA ADRESOWA GMINNEJ EWIDENCJI ZABYTKÓW	3. Miejscowość: SOWINIEC

123. Nazwa:
punkt osadniczy
osada

2. Czas powstania:
Mezolit
Kultura pucharów lejkowatych

8. Fotografia z opisem wskazującym orientację albo mapa z zaznaczonym stanowiskiem archeologicznym

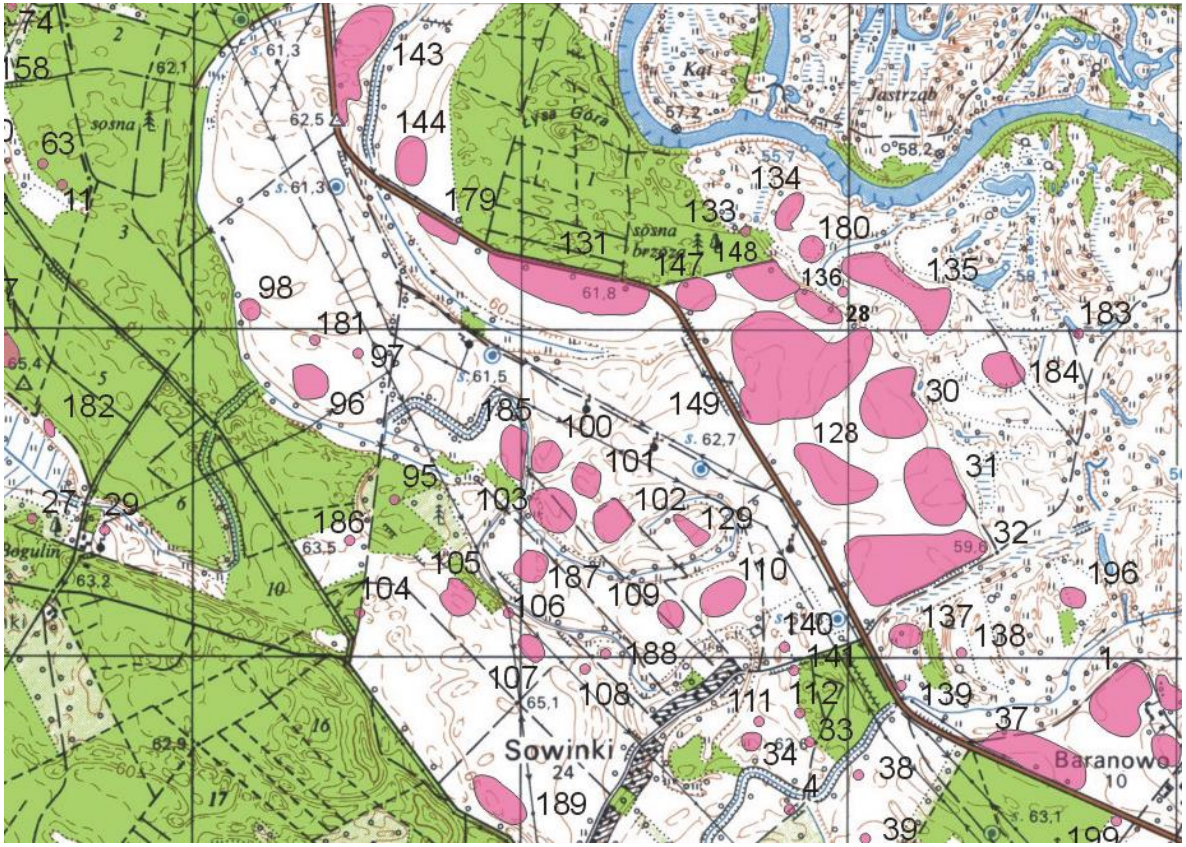

4. Adres:

AZP 56-27/27

stanowisko w miejscowości nr 3

5. Przynależność administracyjna

województwo: wielkopolskie

powiat: poznański

gmina: Mosina

6. Formy ochrony: ustalenia ochrony w miejscowym planie zagospodarowania przestrzennego albo w decyzji o ustaleniu lokalizacji inwestycji celu publicznego, decyzji o warunkach zabudowy, decyzji o zezwoleniu na realizację inwestycji drogowej, decyzji o ustaleniu lokalizacji linii kolejowej lub decyzji o zezwoleniu na realizację inwestycji w zakresie lotniska użytku publicznego.

7. Opracowanie karty: 31.08.2015 r.

GEZ	KARTA ADRESOWA GMINNEJ EWIDENCJI ZABYTKÓW	3. Miejscowość: SOWINIEC

124. Nazwa:	2. Czas powstania:
ślad osadniczy	Epoka kamienia
punkt osadniczy	Schyłkowy neolit
ślad osadniczy	Kultura pucharów lejkowatych
punkt osadniczy	Kultura łużycka
punkt osadniczy	Kultura przeworska
punkt osadniczy	Wczesne średniowiecze faza A-B
osada	Wczesne średniowiecze faza E-F
ślad osadniczy	Późne średniowiecze
punkt osadniczy	Okres nowożytny
ślad osadniczy	?

8. Fotografia z opisem wskazującym orientację albo mapa z zaznaczonym stanowiskiem archeologicznym

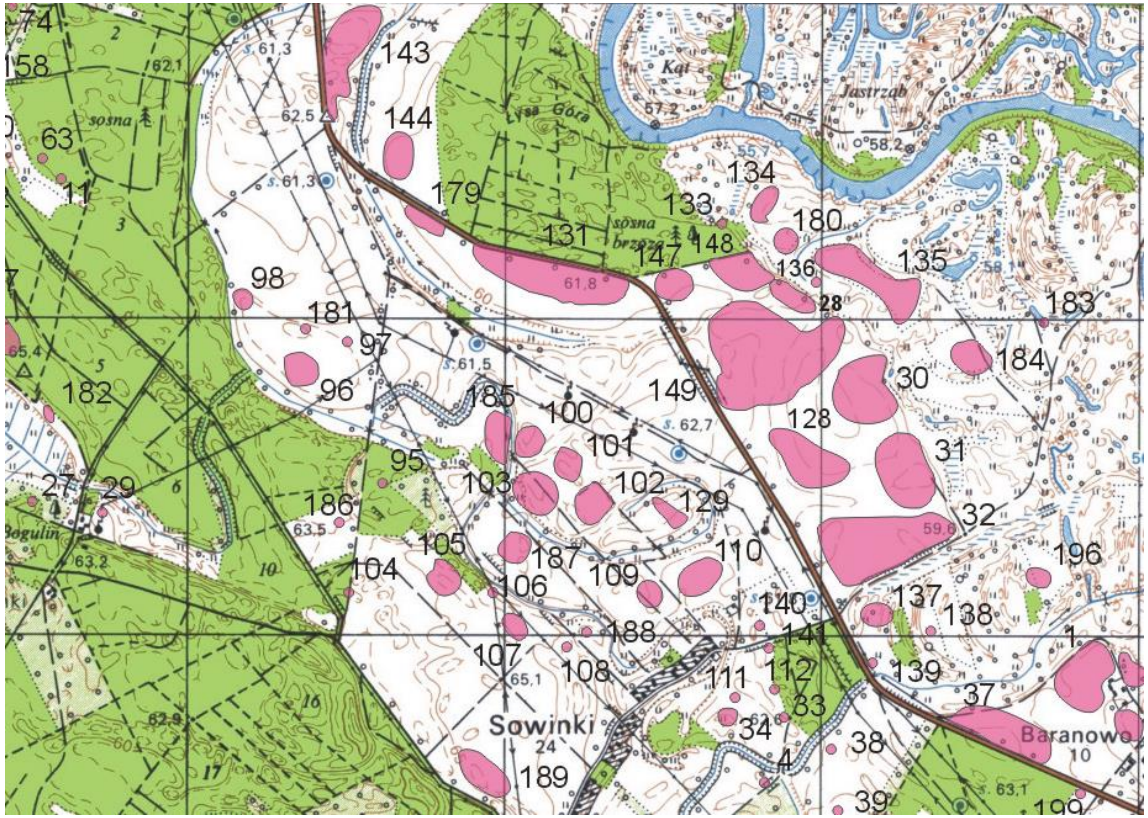

4. Adres:

AZP 56-27/28

stanowisko w miejscowości nr 1

5. Przynależność administracyjna

województwo: wielkopolskie

powiat: poznański

gmina: Mosina

6. Formy ochrony: ustalenia ochrony w miejscowym planie zagospodarowania przestrzennego albo w decyzji o ustaleniu lokalizacji inwestycji celu publicznego, decyzji o warunkach zabudowy, decyzji o zezwoleniu na realizację inwestycji drogowej, decyzji o ustaleniu lokalizacji linii kolejowej lub decyzji o zezwoleniu na realizację inwestycji w zakresie lotniska użytku publicznego.

7. Opracowanie karty: 31.08.2015 r.

GEZ	KARTA ADRESOWA GMINNEJ EWIDENCJI ZABYTKÓW	3. Miejscowość: SOWINIEC

125. Nazwa:	2. Czas powstania:
punkt osadniczy	Kultura pucharów lejkowatych

8. Fotografia z opisem wskazującym orientację albo mapa z zaznaczonym stanowiskiem archeologicznym

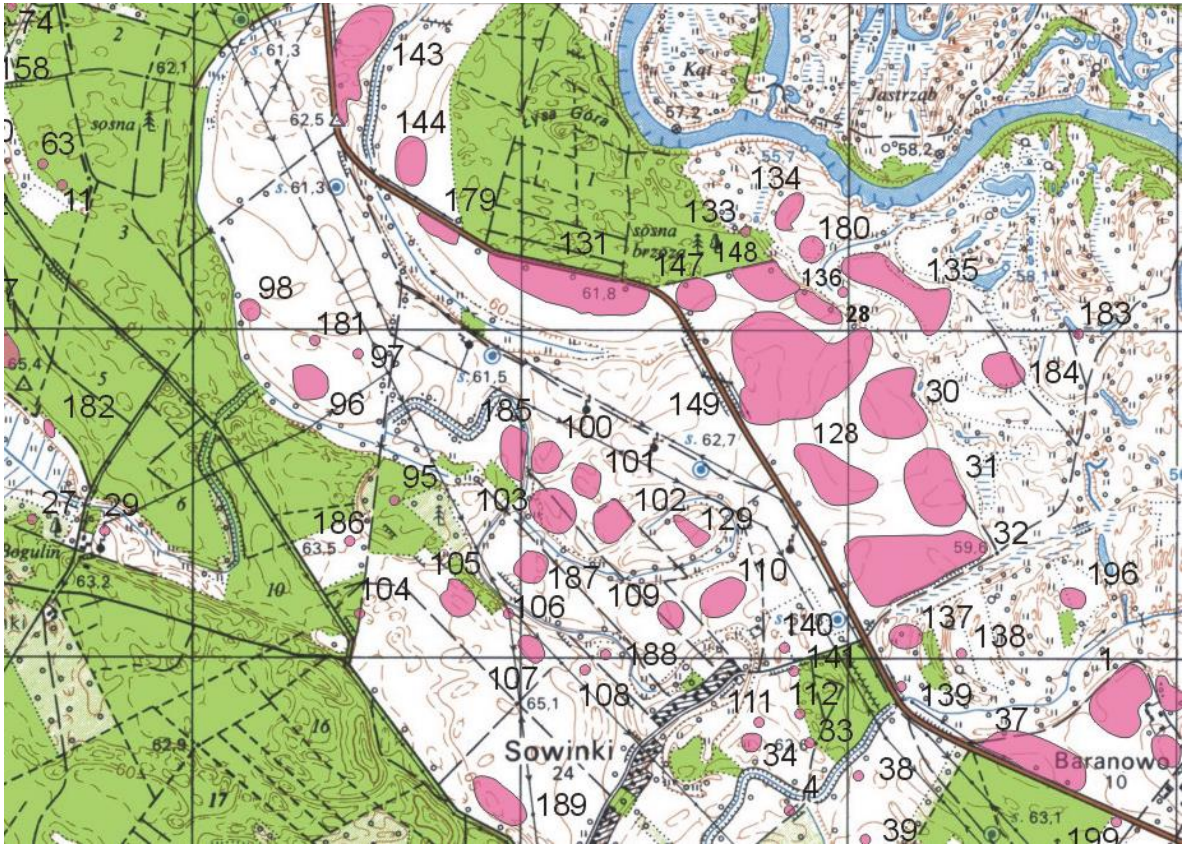

4. Adres:

AZP 56-27/29

stanowisko w miejscowości nr 2

5. Przynależność administracyjna

województwo: wielkopolskie

powiat: poznański

gmina: Mosina

6. Formy ochrony: ustalenia ochrony w miejscowym planie zagospodarowania przestrzennego albo w decyzji o ustaleniu lokalizacji inwestycji celu publicznego, decyzji o warunkach zabudowy, decyzji o zezwoleniu na realizację inwestycji drogowej, decyzji o ustaleniu lokalizacji linii kolejowej lub decyzji o zezwoleniu na realizację inwestycji w zakresie lotniska użytku publicznego.

7. Opracowanie karty: 31.08.2015 r.

GEZ	KARTA ADRESOWA GMINNEJ EWIDENCJI ZABYTKÓW	3. Miejscowość: SOWINIEC

126. Nazwa:	2. Czas powstania:
osada ślad osadniczy ślad osadniczy	Schyłkowy neolit-wczesny brąz Wczesne średniowiecze ?

8. Fotografia z opisem wskazującym orientację albo mapa z zaznaczonym stanowiskiem archeologicznym

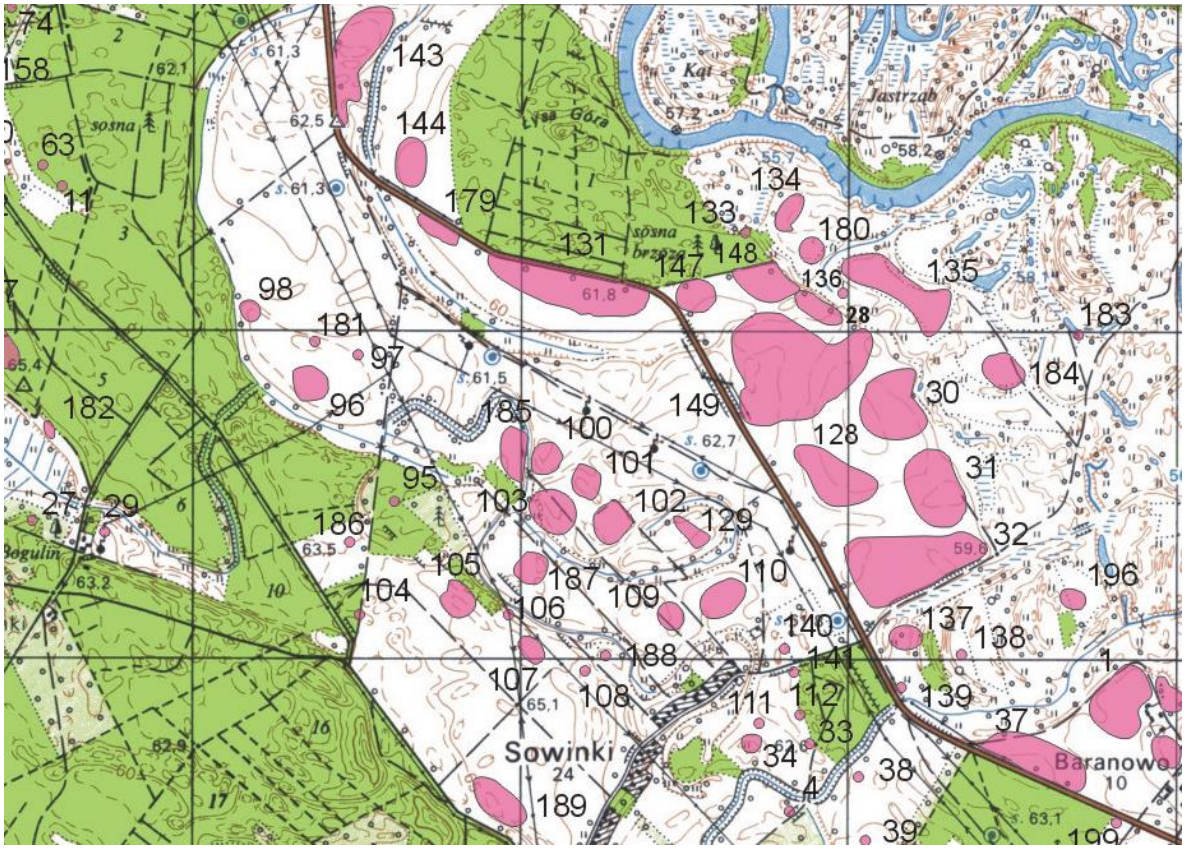

4. Adres:

AZP 56-27/95

stanowisko w miejscowości nr 4

5. Przynależność administracyjna

województwo: wielkopolskie

powiat: poznański

gmina: Mosina

6. Formy ochrony: ustalenia ochrony w miejscowym planie zagospodarowania przestrzennego albo w decyzji o ustaleniu lokalizacji inwestycji celu publicznego, decyzji o warunkach zabudowy, decyzji o zezwoleniu na realizację inwestycji drogowej, decyzji o ustaleniu lokalizacji linii kolejowej lub decyzji o zezwoleniu na realizację inwestycji w zakresie lotniska użytku publicznego.

7. Opracowanie karty: 31.08.2015 r.

GEZ	KARTA ADRESOWA GMINNEJ EWIDENCJI ZABYTKÓW	3. Miejscowość: SOWINIEC

127. Nazwa:
punkt osadniczy
punkt osadniczy
ślad osadniczy

2. Czas powstania:
Kultura łużycka
Okres nowożytny
?

8. Fotografia z opisem wskazującym orientację albo mapa z zaznaczonym stanowiskiem archeologicznym

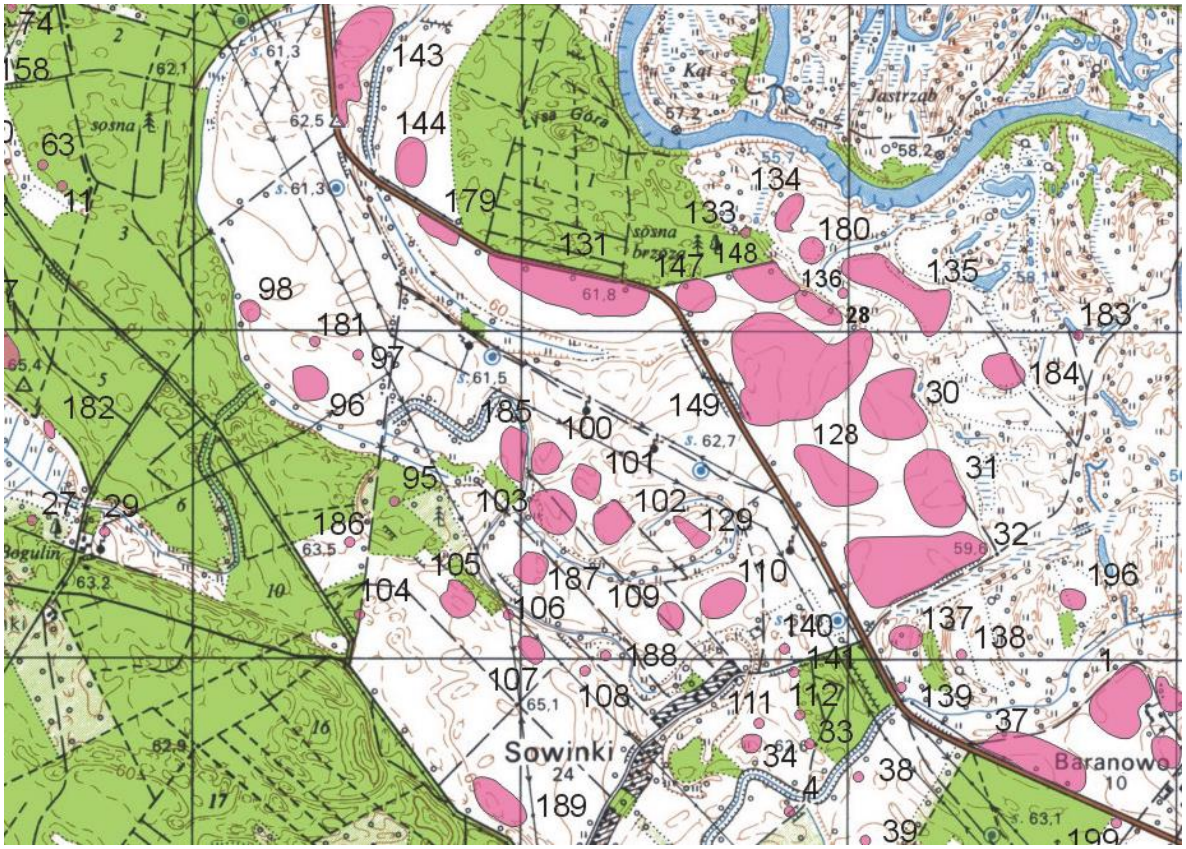

4. Adres:

AZP 56-27/96

stanowisko w miejscowości nr 5

5. Przynależność administracyjna

województwo: wielkopolskie

powiat: poznański

gmina: Mosina

6. Formy ochrony: ustalenia ochrony w miejscowym planie zagospodarowania przestrzennego albo w decyzji o ustaleniu lokalizacji inwestycji celu publicznego, decyzji o warunkach zabudowy, decyzji o zezwoleniu na realizację inwestycji drogowej, decyzji o ustaleniu lokalizacji linii kolejowej lub decyzji o zezwoleniu na realizację inwestycji w zakresie lotniska użytku publicznego.

7. Opracowanie karty: 31.08.2015 r.

GEZ	KARTA ADRESOWA GMINNEJ EWIDENCJI ZABYTKÓW	3. Miejscowość: SOWINIEC

128. Nazwa:	2. Czas powstania:
ślad osadniczy ślad osadniczy ślad osadniczy	Kultura pucharów lejkowatych Kultura łużycka Późne średniowiecze

8. Fotografia z opisem wskazującym orientację albo mapa z zaznaczonym stanowiskiem archeologicznym

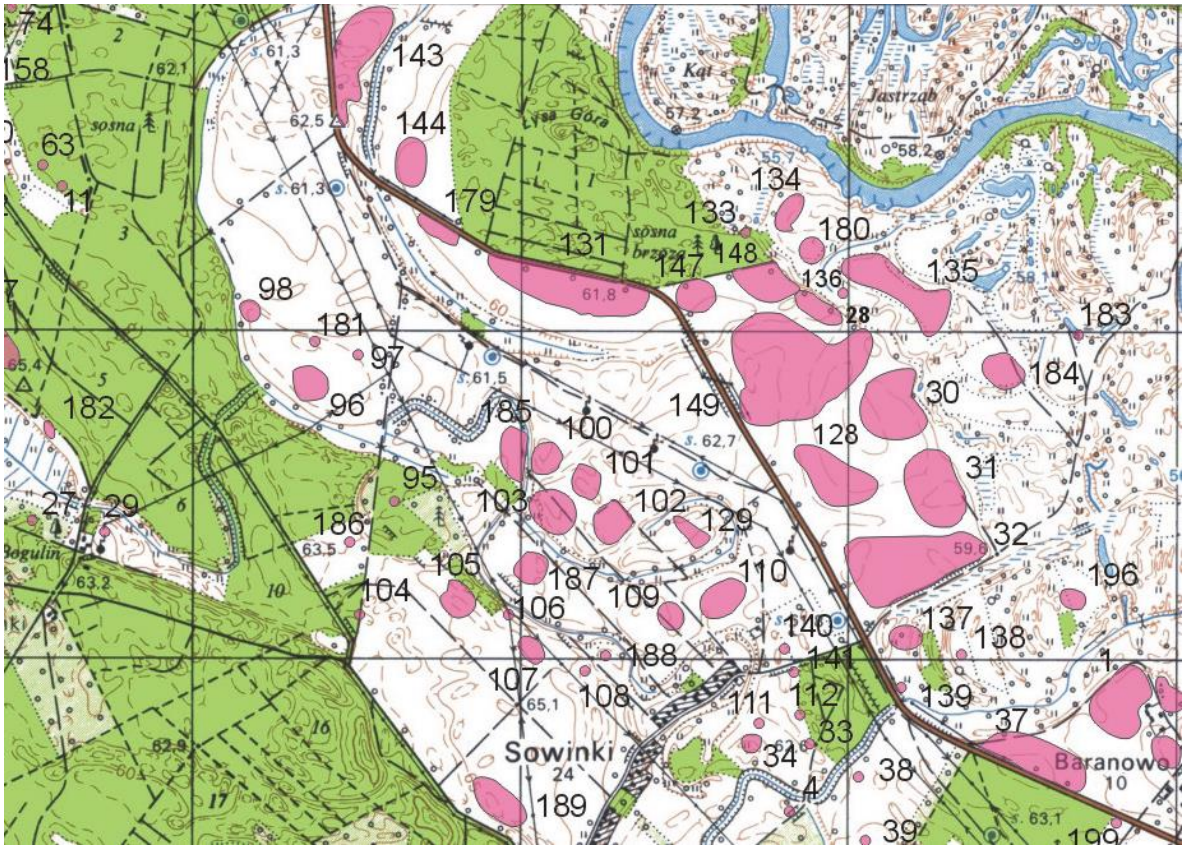

4. Adres:

AZP 56-27/97

stanowisko w miejscowości nr 6

5. Przynależność administracyjna

województwo: wielkopolskie

powiat: poznański

gmina: Mosina

6. Formy ochrony: ustalenia ochrony w miejscowym planie zagospodarowania przestrzennego albo w decyzji o ustaleniu lokalizacji inwestycji celu publicznego, decyzji o warunkach zabudowy, decyzji o zezwoleniu na realizację inwestycji drogowej, decyzji o ustaleniu lokalizacji linii kolejowej lub decyzji o zezwoleniu na realizację inwestycji w zakresie lotniska użytku publicznego.

7. Opracowanie karty: 31.08.2015 r.

GEZ	KARTA ADRESOWA GMINNEJ EWIDENCJI ZABYTKÓW	3. Miejscowość: SOWINIEC

129. Nazwa:
ślad osadniczy
punkt osadniczy
ślad osadniczy

2. Czas powstania:
Pradzieje
Okres nowożytny
?

8. Fotografia z opisem wskazującym orientację albo mapa z zaznaczonym stanowiskiem archeologicznym

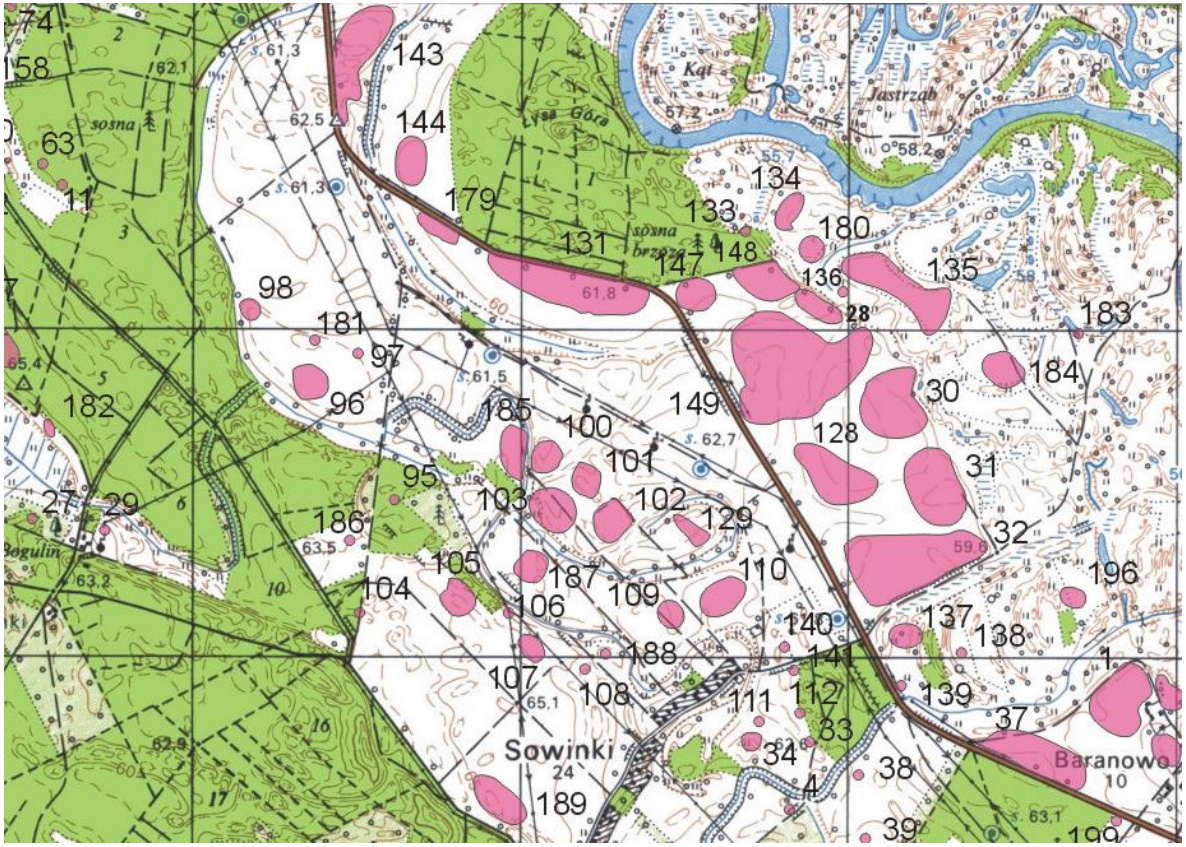

4. Adres:

AZP 56-27/98

stanowisko w miejscowości nr 7

5. Przynależność administracyjna

województwo: wielkopolskie

powiat: poznański

gmina: Mosina

6. Formy ochrony: ustalenia ochrony w miejscowym planie zagospodarowania przestrzennego albo w decyzji o ustaleniu lokalizacji inwestycji celu publicznego, decyzji o warunkach zabudowy, decyzji o zezwoleniu na realizację inwestycji drogowej, decyzji o ustaleniu lokalizacji linii kolejowej lub decyzji o zezwoleniu na realizację inwestycji w zakresie lotniska użytku publicznego.

7. Opracowanie karty: 31.08.2015 r.

GEZ	KARTA ADRESOWA GMINNEJ EWIDENCJI ZABYTKÓW	3. Miejscowość: SOWINIEC

130. Nazwa:	2. Czas powstania:
punkt osadniczy	Kultura łużycka
punkt osadniczy	Kultura przeworska
osada	Późne średniowiecze-okres nowożytny
punkt osadniczy	?

8. Fotografia z opisem wskazującym orientację albo mapa z zaznaczonym stanowiskiem archeologicznym

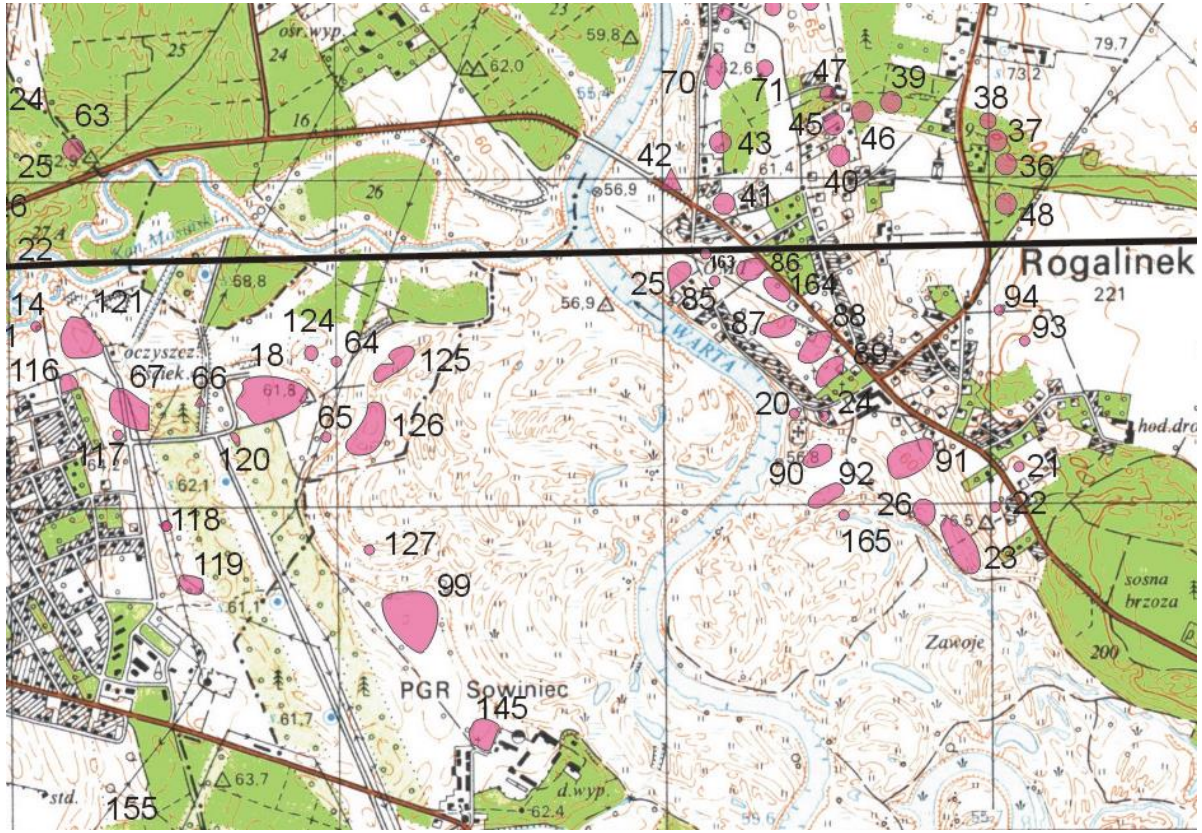

4. Adres:

AZP 56-27/99

stanowisko w miejscowości nr 8

5. Przynależność administracyjna

województwo: wielkopolskie

powiat: poznański

gmina: Mosina

6. Formy ochrony: ustalenia ochrony w miejscowym planie zagospodarowania przestrzennego albo w decyzji o ustaleniu lokalizacji inwestycji celu publicznego, decyzji o warunkach zabudowy, decyzji o zezwoleniu na realizację inwestycji drogowej, decyzji o ustaleniu lokalizacji linii kolejowej lub decyzji o zezwoleniu na realizację inwestycji w zakresie lotniska użytku publicznego.

7. Opracowanie karty: 31.08.2015 r.

GEZ	KARTA ADRESOWA GMINNEJ EWIDENCJI ZABYTKÓW	3. Miejscowość: SOWINIEC

131. Nazwa:	2. Czas powstania:
punkt osadniczy	Epoka kamienia

8. Fotografia z opisem wskazującym orientację albo mapa z zaznaczonym stanowiskiem archeologicznym

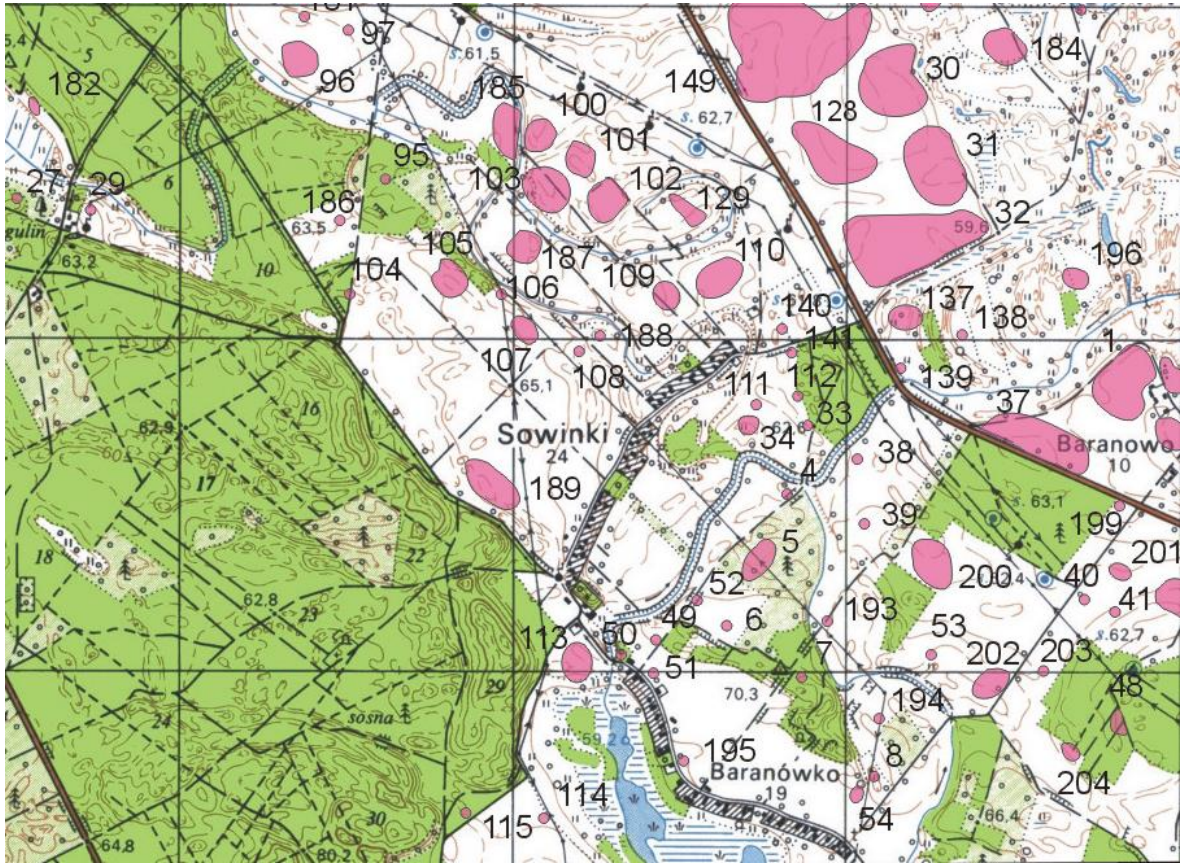

4. Adres:

AZP 56-27/115

stanowisko w miejscowości nr 9

5. Przynależność administracyjna

województwo: wielkopolskie

powiat: poznański

gmina: Mosina

6. Formy ochrony: ustalenia ochrony w miejscowym planie zagospodarowania przestrzennego albo w decyzji o ustaleniu lokalizacji inwestycji celu publicznego, decyzji o warunkach zabudowy, decyzji o zezwoleniu na realizację inwestycji drogowej, decyzji o ustaleniu lokalizacji linii kolejowej lub decyzji o zezwoleniu na realizację inwestycji w zakresie lotniska użytku publicznego.

7. Opracowanie karty: 31.08.2015 r.

GEZ	KARTA ADRESOWA GMINNEJ EWIDENCJI ZABYTKÓW	3. Miejscowość: SOWINIEC

132. Nazwa:	2. Czas powstania:
punkt osadniczy ślad osadniczy	Kultura łużycka Okres nowożytny

8. Fotografia z opisem wskazującym orientację albo mapa z zaznaczonym stanowiskiem archeologicznym

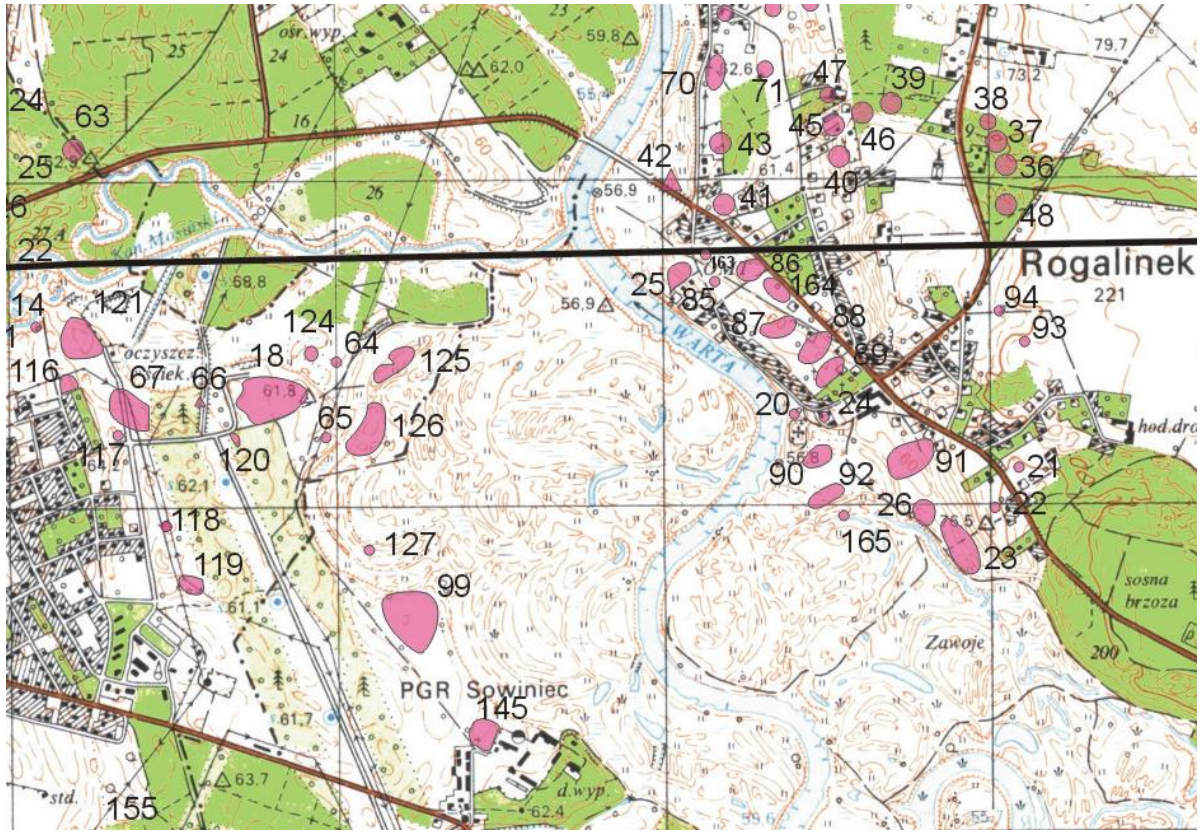

4. Adres:

AZP 56-27/127

stanowisko w miejscowości nr 10

5. Przynależność administracyjna

województwo: wielkopolskie

powiat: poznański

gmina: Mosina

6. Formy ochrony: ustalenia ochrony w miejscowym planie zagospodarowania przestrzennego albo w decyzji o ustaleniu lokalizacji inwestycji celu publicznego, decyzji o warunkach zabudowy, decyzji o zezwoleniu na realizację inwestycji drogowej, decyzji o ustaleniu lokalizacji linii kolejowej lub decyzji o zezwoleniu na realizację inwestycji w zakresie lotniska użytku publicznego.

7. Opracowanie karty: 31.08.2015 r.

GEZ	KARTA ADRESOWA GMINNEJ EWIDENCJI ZABYTKÓW	3. Miejscowość: SOWINIEC

133. Nazwa:	2. Czas powstania:
osada osada punkt osadniczy punkt osadniczy ślad osadniczy	Kultura pucharów lejkowatych Kultura przeworska Późne średniowiecze Okres nowożytny ?

8. Fotografia z opisem wskazującym orientację albo mapa z zaznaczonym stanowiskiem archeologicznym

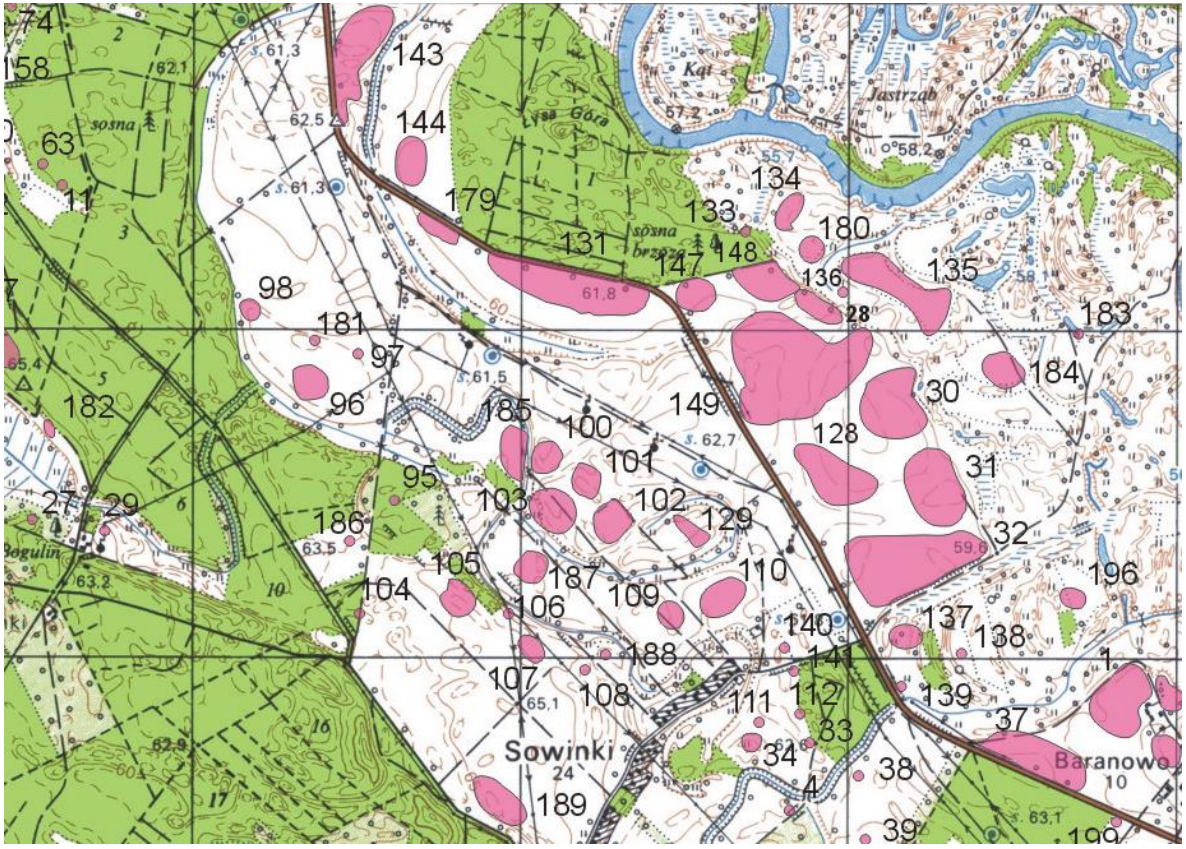

4. Adres:

AZP 56-27/131

stanowisko w miejscowości nr 12

5. Przynależność administracyjna

województwo: wielkopolskie

powiat: poznański

gmina: Mosina

6. Formy ochrony: ustalenia ochrony w miejscowym planie zagospodarowania przestrzennego albo w decyzji o ustaleniu lokalizacji inwestycji celu publicznego, decyzji o warunkach zabudowy, decyzji o zezwoleniu na realizację inwestycji drogowej, decyzji o ustaleniu lokalizacji linii kolejowej lub decyzji o zezwoleniu na realizację inwestycji w zakresie lotniska użytku publicznego.

7. Opracowanie karty: 31.08.2015 r.

GEZ	KARTA ADRESOWA GMINNEJ EWIDENCJI ZABYTKÓW	3. Miejscowość: SOWINIEC

134. Nazwa:	2. Czas powstania:
ślad osadniczy	Wczesne średniowiecze faza D-E

8. Fotografia z opisem wskazującym orientację albo mapa z zaznaczonym stanowiskiem archeologicznym

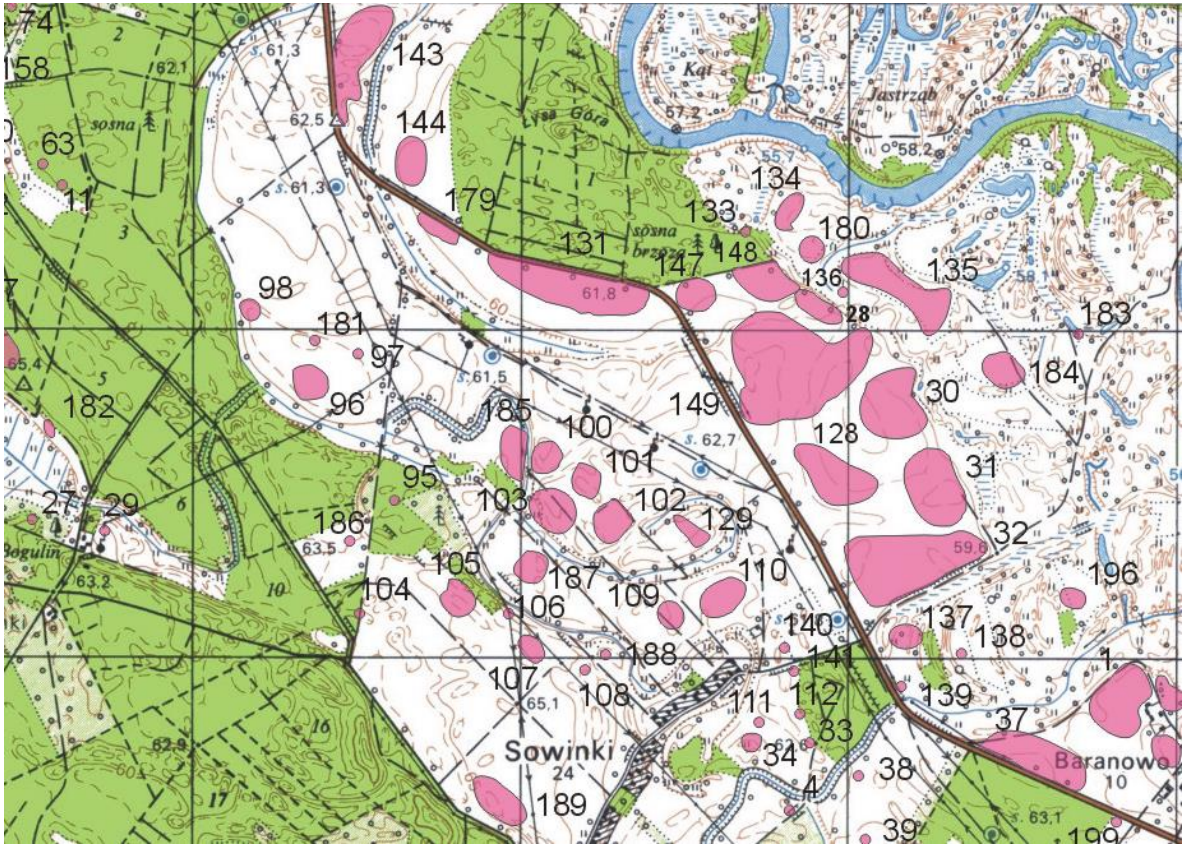

4. Adres:

AZP 56-27/133

stanowisko w miejscowości nr 14

5. Przynależność administracyjna

województwo: wielkopolskie

powiat: poznański

gmina: Mosina

6. Formy ochrony: ustalenia ochrony w miejscowym planie zagospodarowania przestrzennego albo w decyzji o ustaleniu lokalizacji inwestycji celu publicznego, decyzji o warunkach zabudowy, decyzji o zezwoleniu na realizację inwestycji drogowej, decyzji o ustaleniu lokalizacji linii kolejowej lub decyzji o zezwoleniu na realizację inwestycji w zakresie lotniska użytku publicznego.

7. Opracowanie karty: 31.08.2015 r.

GEZ	KARTA ADRESOWA GMINNEJ EWIDENCJI ZABYTKÓW	3. Miejscowość: SOWINIEC

135. Nazwa:	2. Czas powstania:
punkt osadniczy	Kultura pucharów lejkowatych
punkt osadniczy	Kultura łużycka
punkt osadniczy	Pradzieje
punkt osadniczy	Wczesne średniowiecze faza E
punkt osadniczy	Późne średniowiecze-okres nowożytny

8. Fotografia z opisem wskazującym orientację albo mapa z zaznaczonym stanowiskiem archeologicznym

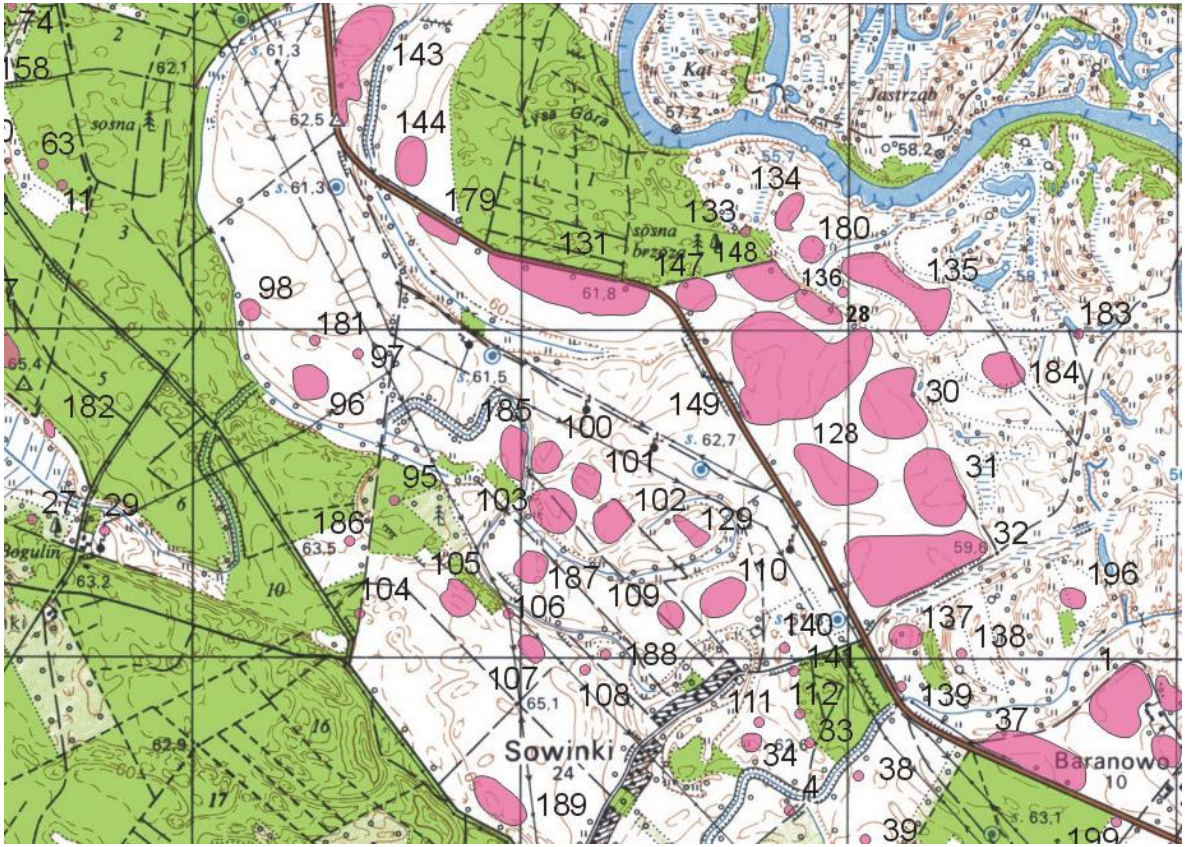

4. Adres:

AZP 56-27/134

stanowisko w miejscowości nr 13

5. Przynależność administracyjna

województwo: wielkopolskie

powiat: poznański

gmina: Mosina

6. Formy ochrony: ustalenia ochrony w miejscowym planie zagospodarowania przestrzennego albo w decyzji o ustaleniu lokalizacji inwestycji celu publicznego, decyzji o warunkach zabudowy, decyzji o zezwoleniu na realizację inwestycji drogowej, decyzji o ustaleniu lokalizacji linii kolejowej lub decyzji o zezwoleniu na realizację inwestycji w zakresie lotniska użytku publicznego.

7. Opracowanie karty: 31.08.2015 r.

GEZ	KARTA ADRESOWA GMINNEJ EWIDENCJI ZABYTKÓW	3. Miejscowość: SOWINIEC

136. Nazwa:
ślad osadniczy

2. Czas powstania:
Kultura przeworska

8. Fotografia z opisem wskazującym orientację albo mapa z zaznaczonym stanowiskiem archeologicznym

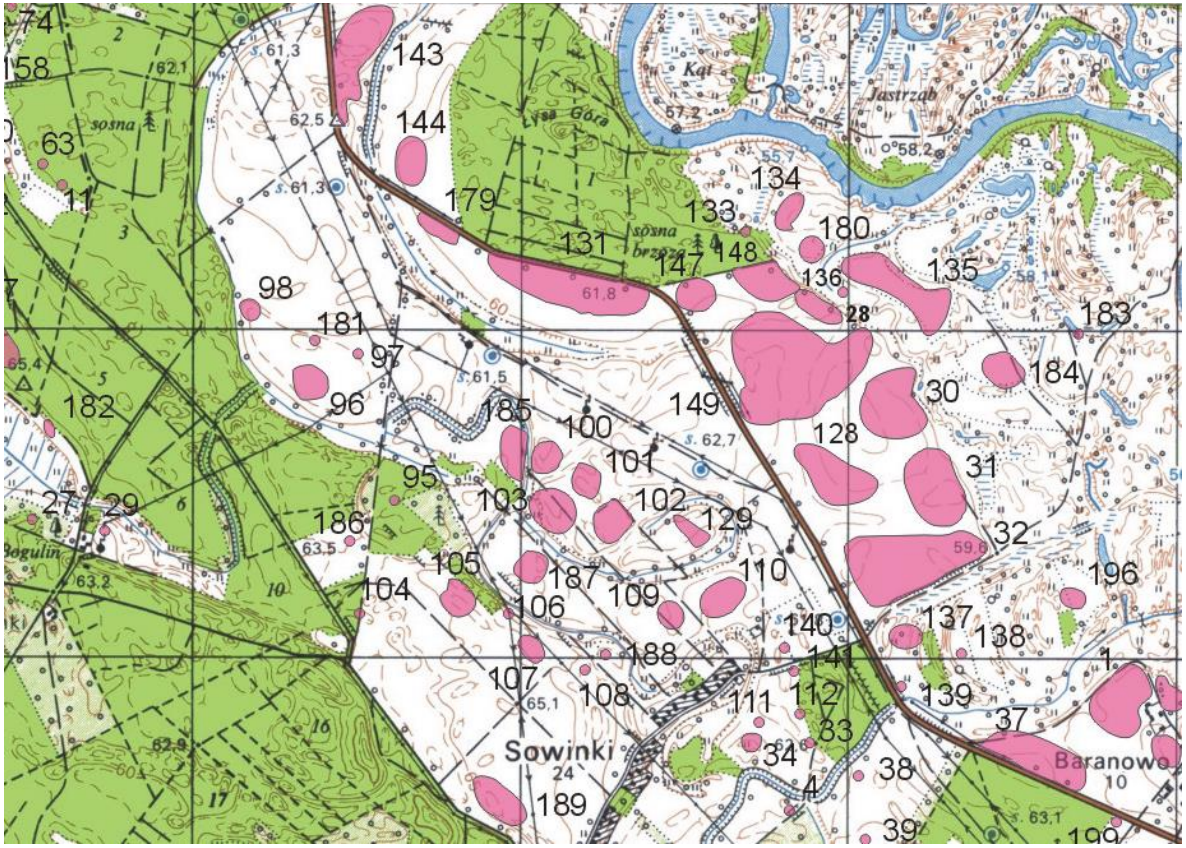

4. Adres:

AZP 56-27/136

stanowisko w miejscowości nr 11

5. Przynależność administracyjna

województwo: wielkopolskie

powiat: poznański

gmina: Mosina

6. Formy ochrony: ustalenia ochrony w miejscowym planie zagospodarowania przestrzennego albo w decyzji o ustaleniu lokalizacji inwestycji celu publicznego, decyzji o warunkach zabudowy, decyzji o zezwoleniu na realizację inwestycji drogowej, decyzji o ustaleniu lokalizacji linii kolejowej lub decyzji o zezwoleniu na realizację inwestycji w zakresie lotniska użytku publicznego.

7. Opracowanie karty: 31.08.2015 r.

GEZ	KARTA ADRESOWA GMINNEJ EWIDENCJI ZABYTKÓW	3. Miejscowość: SOWINIEC

137. Nazwa:	2. Czas powstania:
ślad osadniczy ślad osadniczy punkt osadniczy punkt osadniczy	Neolit Pradzieje Wczesne średniowiecze faza E Późne średniowiecze-okres nowożytny

8. Fotografia z opisem wskazującym orientację albo mapa z zaznaczonym stanowiskiem archeologicznym

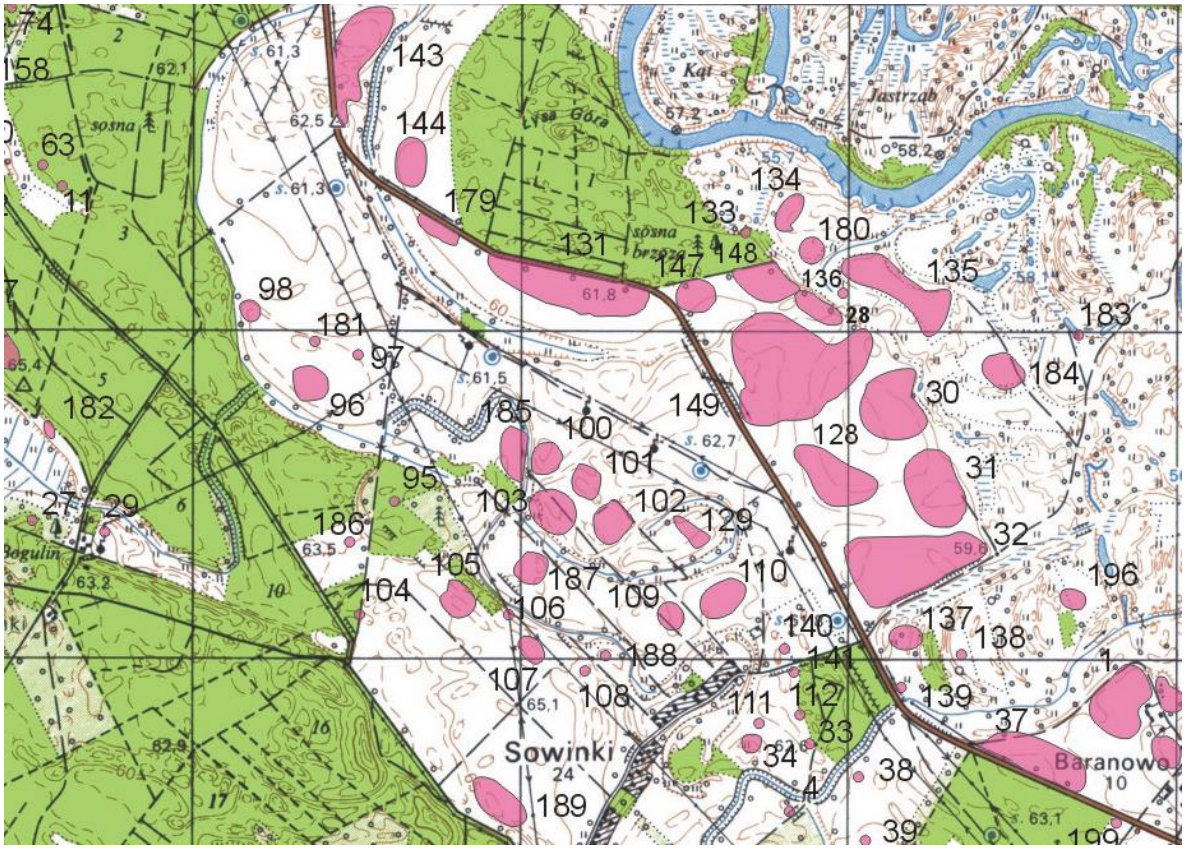

4. Adres:

AZP 56-27/143

stanowisko w miejscowości nr 15

5. Przynależność administracyjna

województwo: wielkopolskie

powiat: poznański

gmina: Mosina

6. Formy ochrony: ustalenia ochrony w miejscowym planie zagospodarowania przestrzennego albo w decyzji o ustaleniu lokalizacji inwestycji celu publicznego, decyzji o warunkach zabudowy, decyzji o zezwoleniu na realizację inwestycji drogowej, decyzji o ustaleniu lokalizacji linii kolejowej lub decyzji o zezwoleniu na realizację inwestycji w zakresie lotniska użytku publicznego.

7. Opracowanie karty: 31.08.2015 r.

GEZ	KARTA ADRESOWA GMINNEJ EWIDENCJI ZABYTKÓW	3. Miejscowość: SOWINIEC

138. Nazwa:
ślad osadniczy
osada
ślad osadniczy

2. Czas powstania:
Kultura przeworska
Późne średniowiecze-okres nowożytny
?

8. Fotografia z opisem wskazującym orientację albo mapa z zaznaczonym stanowiskiem archeologicznym

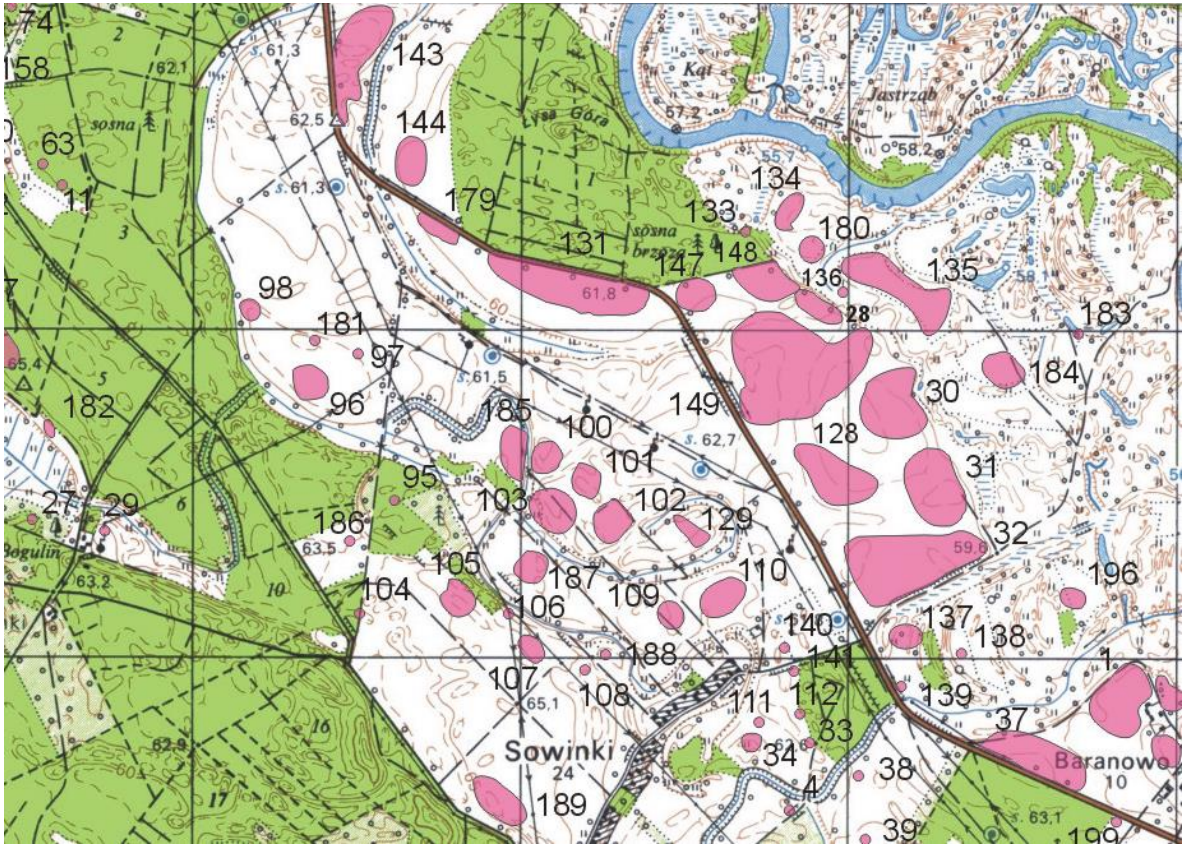

4. Adres:

AZP 56-27/144

stanowisko w miejscowości nr 16

5. Przynależność administracyjna

województwo: wielkopolskie

powiat: poznański

gmina: Mosina

6. Formy ochrony: ustalenia ochrony w miejscowym planie zagospodarowania przestrzennego albo w decyzji o ustaleniu lokalizacji inwestycji celu publicznego, decyzji o warunkach zabudowy, decyzji o zezwoleniu na realizację inwestycji drogowej, decyzji o ustaleniu lokalizacji linii kolejowej lub decyzji o zezwoleniu na realizację inwestycji w zakresie lotniska użytku publicznego.

7. Opracowanie karty: 31.08.2015 r.

GEZ	KARTA ADRESOWA GMINNEJ EWIDENCJI ZABYTKÓW	3. Miejscowość: SOWINIEC

139. Nazwa:	2. Czas powstania:
ślad osadniczy ślad osadniczy ślad osadniczy	Kultura przeworska Wczesne średniowiecze Późne średniowiecze

8. Fotografia z opisem wskazującym orientację albo mapa z zaznaczonym stanowiskiem archeologicznym

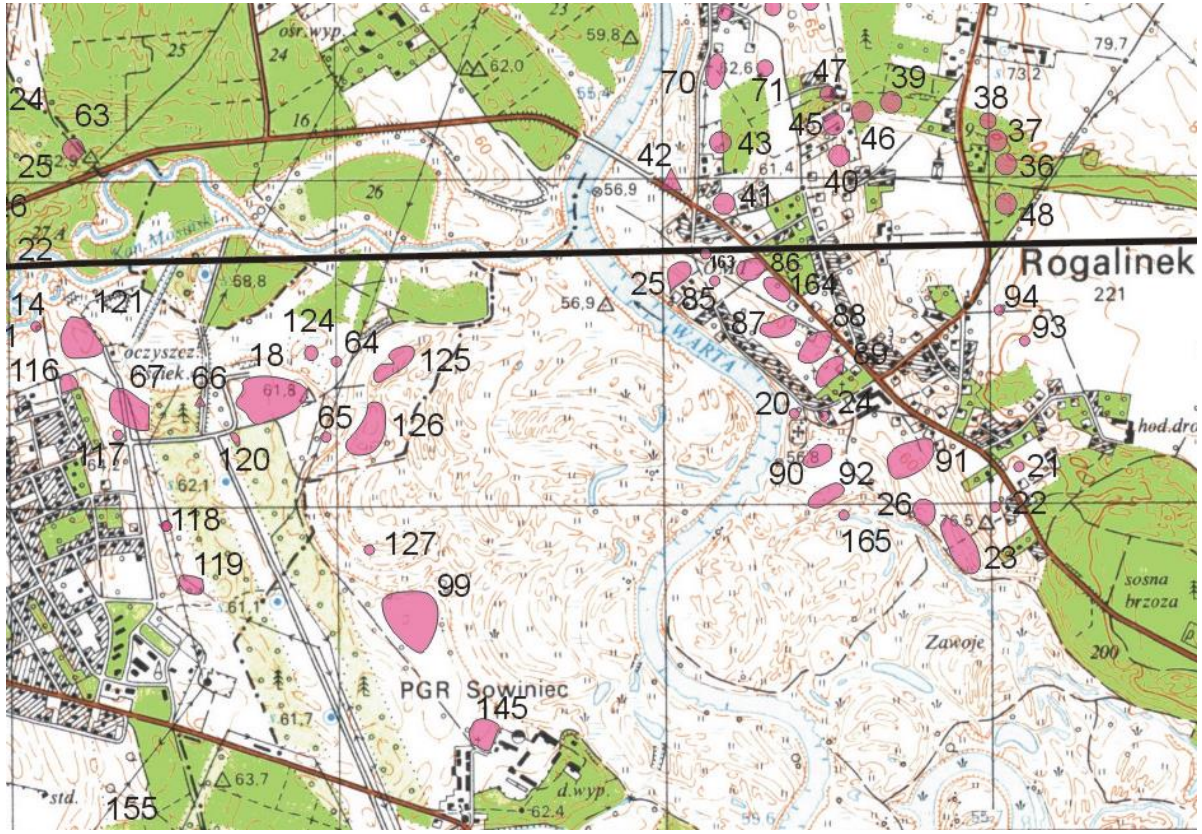

4. Adres:

AZP 56-27/145

stanowisko w miejscowości nr 17

5. Przynależność administracyjna

województwo: wielkopolskie

powiat: poznański

gmina: Mosina

6. Formy ochrony: ustalenia ochrony w miejscowym planie zagospodarowania przestrzennego albo w decyzji o ustaleniu lokalizacji inwestycji celu publicznego, decyzji o warunkach zabudowy, decyzji o zezwoleniu na realizację inwestycji drogowej, decyzji o ustaleniu lokalizacji linii kolejowej lub decyzji o zezwoleniu na realizację inwestycji w zakresie lotniska użytku publicznego.

7. Opracowanie karty: 31.08.2015 r.

GEZ	KARTA ADRESOWA GMINNEJ EWIDENCJI ZABYTKÓW	3. Miejscowość: SOWINIEC

140. Nazwa:	2. Czas powstania:
ślad osadniczy punkt osadniczy osada punkt osadniczy	Mezolit Kultura łużycka Późne średniowiecze Okres nowożytny

8. Fotografia z opisem wskazującym orientację albo mapa z zaznaczonym stanowiskiem archeologicznym

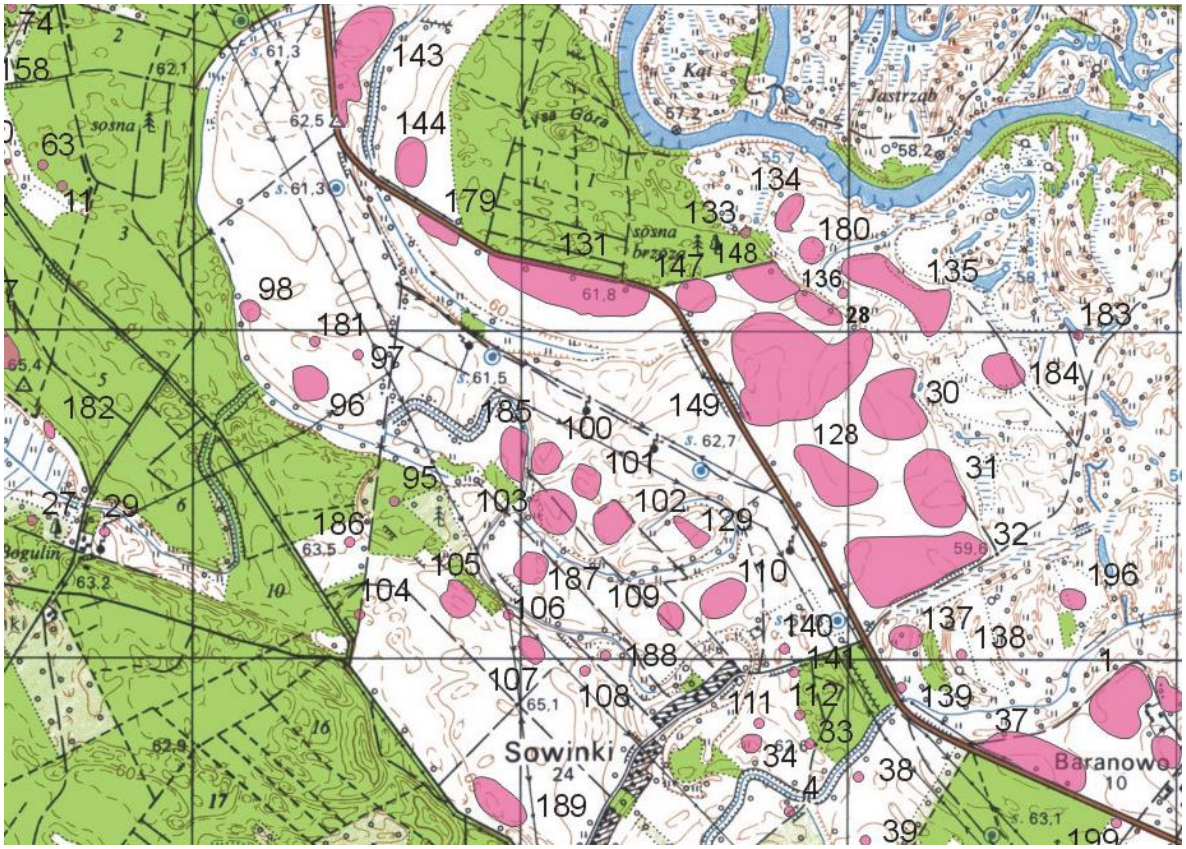

4. Adres:

AZP 56-27/147

stanowisko w miejscowości nr 18

5. Przynależność administracyjna

województwo: wielkopolskie

powiat: poznański

gmina: Mosina

6. Formy ochrony: ustalenia ochrony w miejscowym planie zagospodarowania przestrzennego albo w decyzji o ustaleniu lokalizacji inwestycji celu publicznego, decyzji o warunkach zabudowy, decyzji o zezwoleniu na realizację inwestycji drogowej, decyzji o ustaleniu lokalizacji linii kolejowej lub decyzji o zezwoleniu na realizację inwestycji w zakresie lotniska użytku publicznego.

7. Opracowanie karty: 31.08.2015 r. 7. Opracowanie karty: 31.08.2015 r.

GEZ	KARTA ADRESOWA GMINNEJ EWIDENCJI ZABYTKÓW	3. Miejscowość: SOWINIEC

141. Nazwa:	2. Czas powstania:
punkt osadniczy punkt osadniczy osada punkt osadniczy	Mezolit Pradzieje Wczesne średniowiecze faza F Późne średniowiecze

8. Fotografia z opisem wskazującym orientację albo mapa z zaznaczonym stanowiskiem archeologicznym

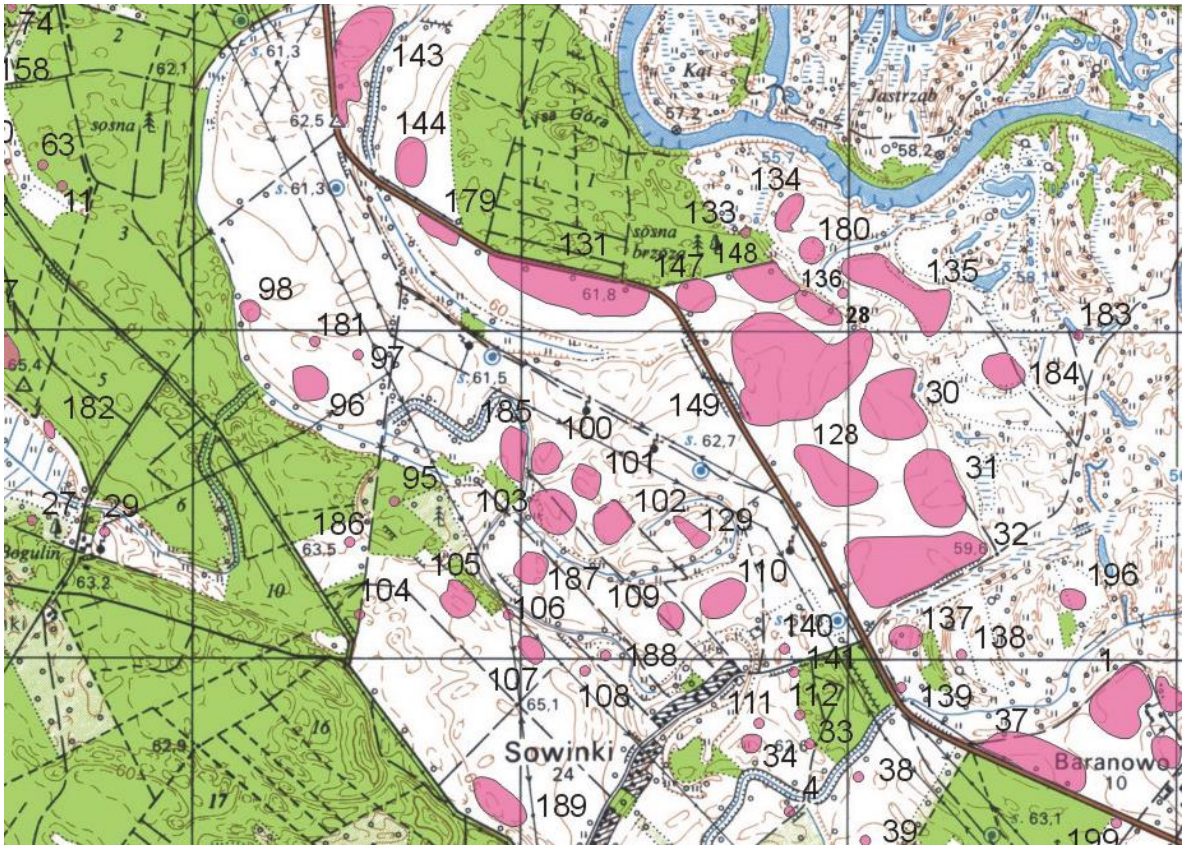

4. Adres:

AZP 56-27/148

stanowisko w miejscowości nr 19

5. Przynależność administracyjna

województwo: wielkopolskie

powiat: poznański

gmina: Mosina

6. Formy ochrony: ustalenia ochrony w miejscowym planie zagospodarowania przestrzennego albo w decyzji o ustaleniu lokalizacji inwestycji celu publicznego, decyzji o warunkach zabudowy, decyzji o zezwoleniu na realizację inwestycji drogowej, decyzji o ustaleniu lokalizacji linii kolejowej lub decyzji o zezwoleniu na realizację inwestycji w zakresie lotniska użytku publicznego.

7. Opracowanie karty: 31.08.2015 r.

GEZ	KARTA ADRESOWA GMINNEJ EWIDENCJI ZABYTKÓW	3. Miejscowość: SOWINIEC

142. Nazwa:	2. Czas powstania:
punkt osadniczy	Okres nowożytny

8. Fotografia z opisem wskazującym orientację albo mapa z zaznaczonym stanowiskiem archeologicznym

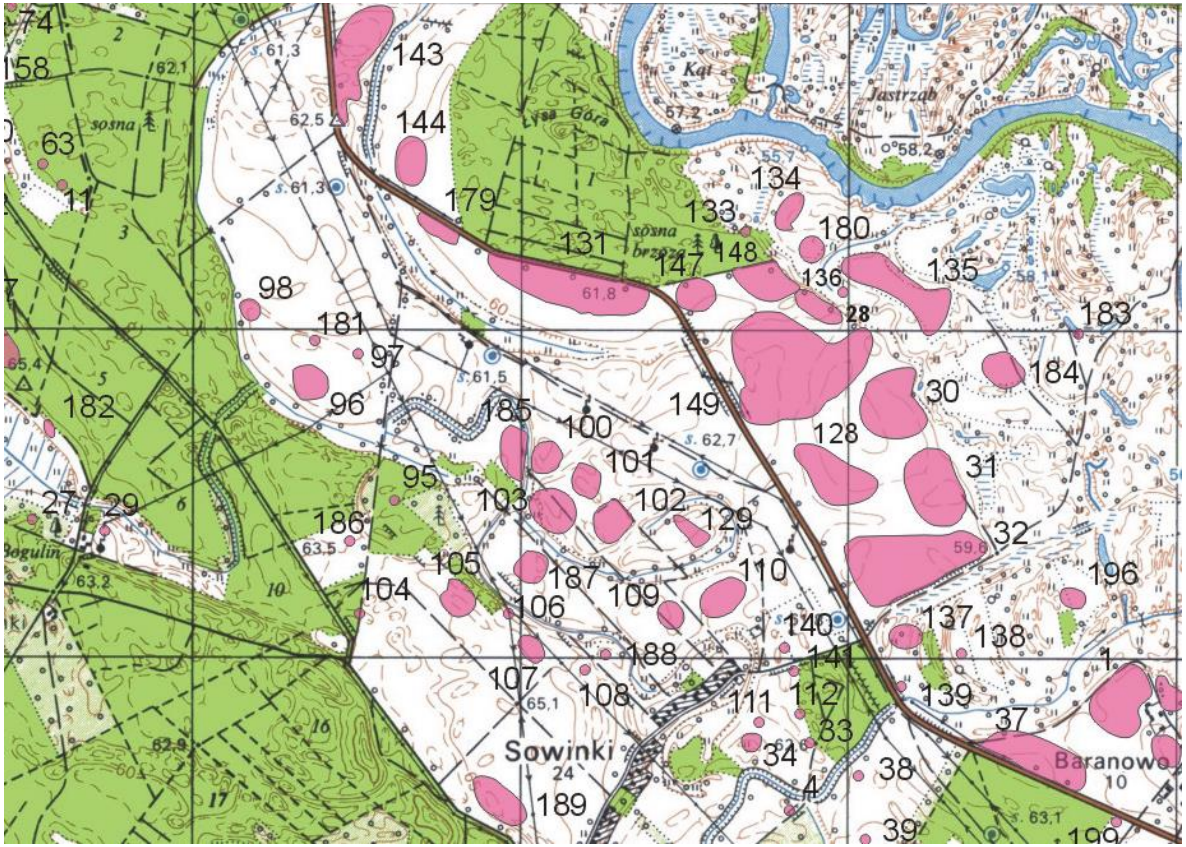

4. Adres:

AZP 56-27/179

stanowisko w miejscowości nr 20

5. Przynależność administracyjna

województwo: wielkopolskie

powiat: poznański

gmina: Mosina

6. Formy ochrony: ustalenia ochrony w miejscowym planie zagospodarowania przestrzennego albo w decyzji o ustaleniu lokalizacji inwestycji celu publicznego, decyzji o warunkach zabudowy, decyzji o zezwoleniu na realizację inwestycji drogowej, decyzji o ustaleniu lokalizacji linii kolejowej lub decyzji o zezwoleniu na realizację inwestycji w zakresie lotniska użytku publicznego.

7. Opracowanie karty: 31.08.2015 r.

GEZ	KARTA ADRESOWA GMINNEJ EWIDENCJI ZABYTKÓW	3. Miejscowość: SOWINIEC

143. Nazwa:
ślad osadniczy
ślad osadniczy
ślad osadniczy

2. Czas powstania:
Schyłkowy neolit/wczesna epoka brązu
Kultura pucharów lejkowatych
Wczesne średniowiecze faza F

8. Fotografia z opisem wskazującym orientację albo mapa z zaznaczonym stanowiskiem archeologicznym

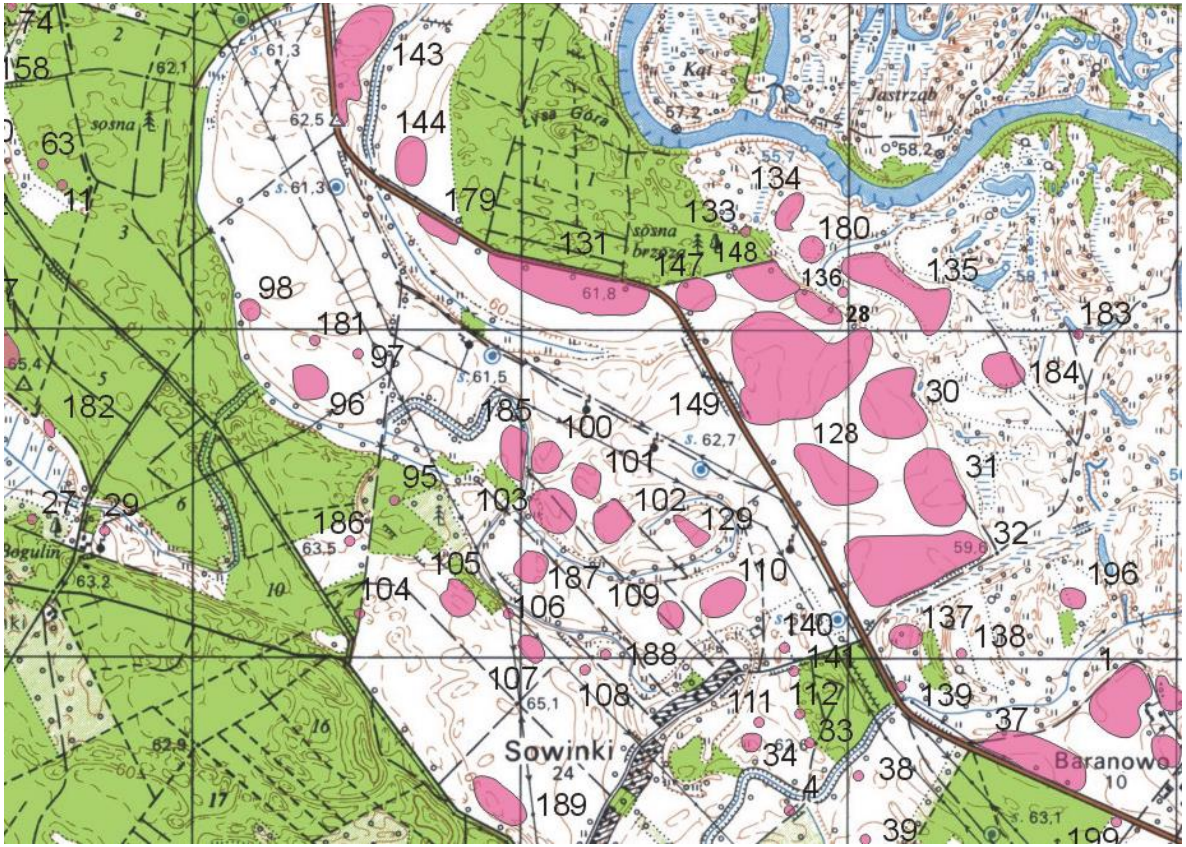

4. Adres:

AZP 56-27/180

stanowisko w miejscowości nr 21

5. Przynależność administracyjna

województwo: wielkopolskie

powiat: poznański

gmina: Mosina

6. Formy ochrony: ustalenia ochrony w miejscowym planie zagospodarowania przestrzennego albo w decyzji o ustaleniu lokalizacji inwestycji celu publicznego, decyzji o warunkach zabudowy, decyzji o zezwoleniu na realizację inwestycji drogowej, decyzji o ustaleniu lokalizacji linii kolejowej lub decyzji o zezwoleniu na realizację inwestycji w zakresie lotniska użytku publicznego.

7. Opracowanie karty: 31.08.2015 r.

GEZ	KARTA ADRESOWA GMINNEJ EWIDENCJI ZABYTKÓW	3. Miejscowość: SOWINIEC

144. Nazwa:
ślad osadniczy
ślad osadniczy
ślad osadniczy

2. Czas powstania:
Wczesna epoka brązu
Okres nowożytny

8. Fotografia z opisem wskazującym orientację albo mapa z zaznaczonym stanowiskiem archeologicznym

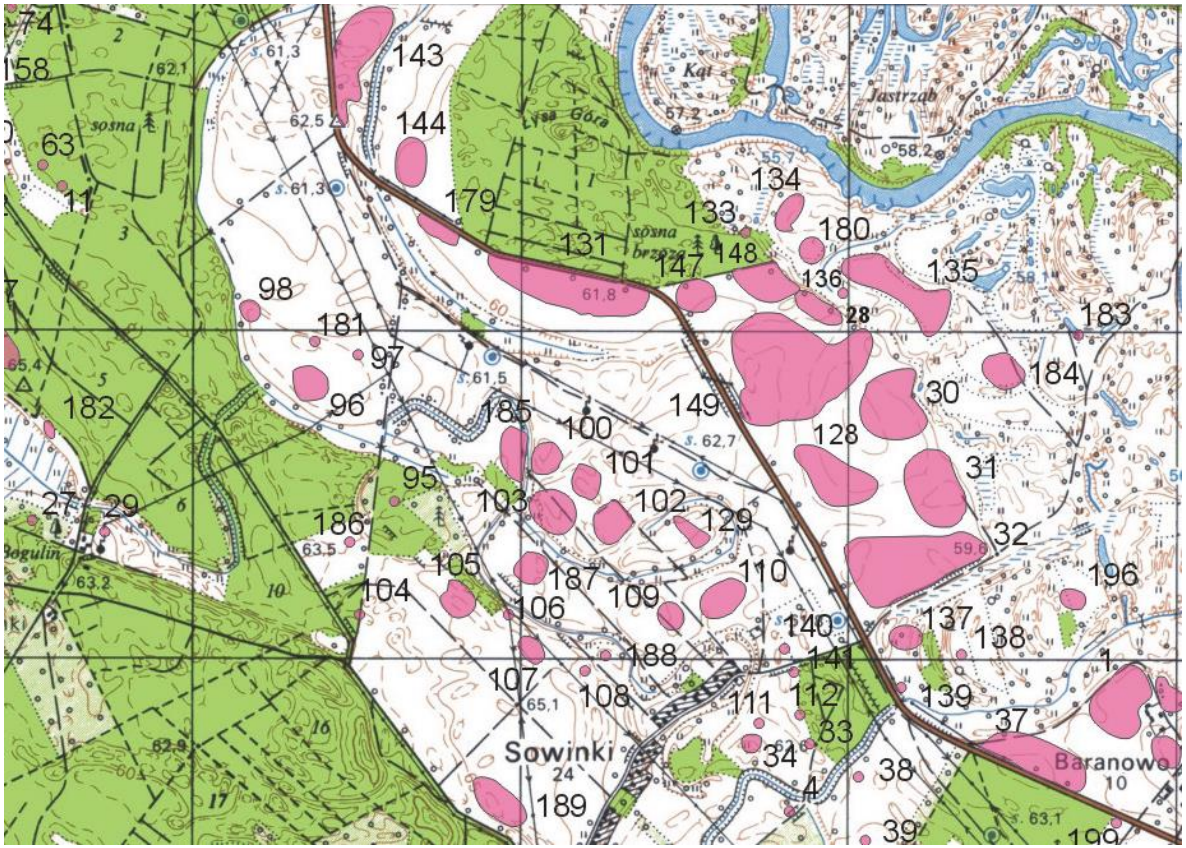

4. Adres:

AZP 56-27/181

stanowisko w miejscowości nr 22

5. Przynależność administracyjna

województwo: wielkopolskie

powiat: poznański

gmina: Mosina

6. Formy ochrony: ustalenia ochrony w miejscowym planie zagospodarowania przestrzennego albo w decyzji o ustaleniu lokalizacji inwestycji celu publicznego, decyzji o warunkach zabudowy, decyzji o zezwoleniu na realizację inwestycji drogowej, decyzji o ustaleniu lokalizacji linii kolejowej lub decyzji o zezwoleniu na realizację inwestycji w zakresie lotniska użytku publicznego.

7. Opracowanie karty: 31.08.2015 r.

GEZ	KARTA ADRESOWA GMINNEJ EWIDENCJI ZABYTKÓW	3. Miejscowość: SOWINIEC

145. Nazwa:	2. Czas powstania:
punkt osadniczy	Okres nowożytny

8. Fotografia z opisem wskazującym orientację albo mapa z zaznaczonym stanowiskiem archeologicznym

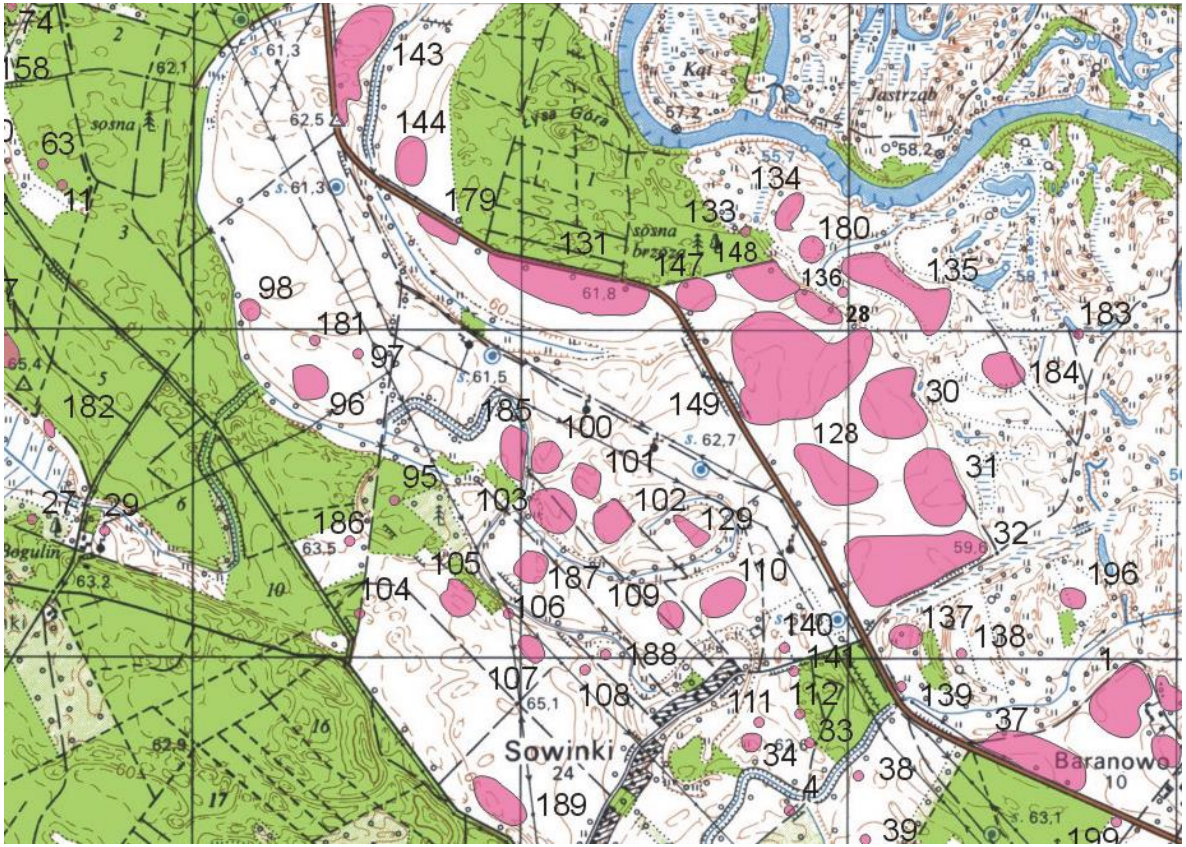

4. Adres:

AZP 56-27/182

stanowisko w miejscowości nr 23

5. Przynależność administracyjna

województwo: wielkopolskie

powiat: poznański

gmina: Mosina

6. Formy ochrony: ustalenia ochrony w miejscowym planie zagospodarowania przestrzennego albo w decyzji o ustaleniu lokalizacji inwestycji celu publicznego, decyzji o warunkach zabudowy, decyzji o zezwoleniu na realizację inwestycji drogowej, decyzji o ustaleniu lokalizacji linii kolejowej lub decyzji o zezwoleniu na realizację inwestycji w zakresie lotniska użytku publicznego.

7. Opracowanie karty: 31.08.2015 r.

GEZ	KARTA ADRESOWA GMINNEJ EWIDENCJI ZABYTKÓW	3. Miejscowość: SOWINKI

146. Nazwa:	2. Czas powstania:
punkt osadniczy	Kultura pucharów lejkowatych
punkt osadniczy	Kultura amfor kulistych
punkt osadniczy	Kultura ceramiki sznurowej
ślad osadniczy	Schyłkowy neolit
punkt osadniczy	Kultura łużycka
osada	Kultura przeworska
punkt osadniczy	Wczesne średniowiecze faza A-B
osada	Wczesne średniowiecze faza E-F
punkt osadniczy	Późne średniowiecze
punkt osadniczy	?

8. Fotografia z opisem wskazującym orientację albo mapa z zaznaczonym stanowiskiem archeologicznym

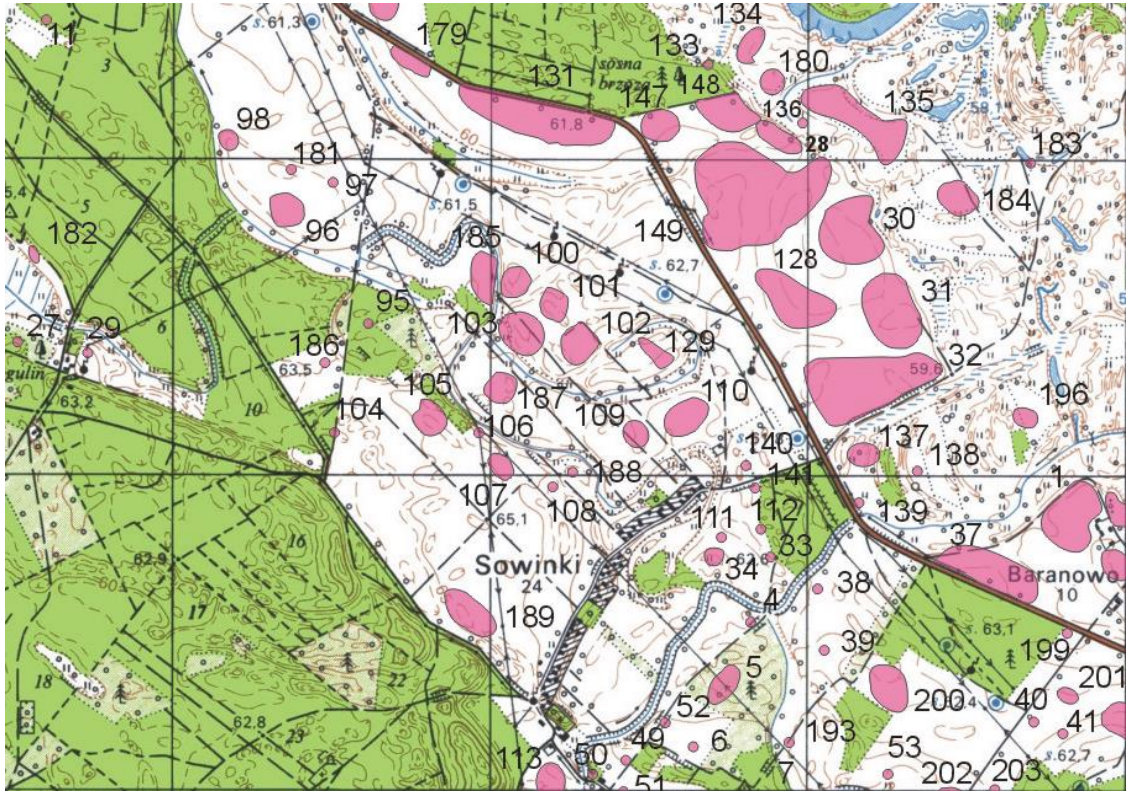

4. Adres:

AZP 56-27/30

stanowisko w miejscowości nr 1

5. Przynależność administracyjna

województwo: wielkopolskie

powiat: poznański

gmina: Mosina

6. Formy ochrony: ustalenia ochrony w miejscowym planie zagospodarowania przestrzennego albo w decyzji o ustaleniu lokalizacji inwestycji celu publicznego, decyzji o warunkach zabudowy, decyzji o zezwoleniu na realizację inwestycji drogowej, decyzji o ustaleniu lokalizacji linii kolejowej lub decyzji o zezwoleniu na realizację inwestycji w zakresie lotniska użytku publicznego.

7. Opracowanie karty: 31.08.2015 r.

GEZ	KARTA ADRESOWA GMINNEJ EWIDENCJI ZABYTKÓW	3. Miejscowość: SOWINKI

147. Nazwa:	2. Czas powstania:
ślad osadniczy	Schyłkowy neolit
ślad osadniczy	Epoka kamienia/epoka brązu
osada	Kultura pucharów lejkowatych
ślad osadniczy	Kultura amfor kulistych
punkt osadniczy	Kultura łużycka
punkt osadniczy	Kultura przeworska
osada	Wczesne średniowiecze faza A-B
punkt osadniczy	Wczesne średniowiecze faza E-F
punkt osadniczy	?

8. Fotografia z opisem wskazującym orientację albo mapa z zaznaczonym stanowiskiem archeologicznym

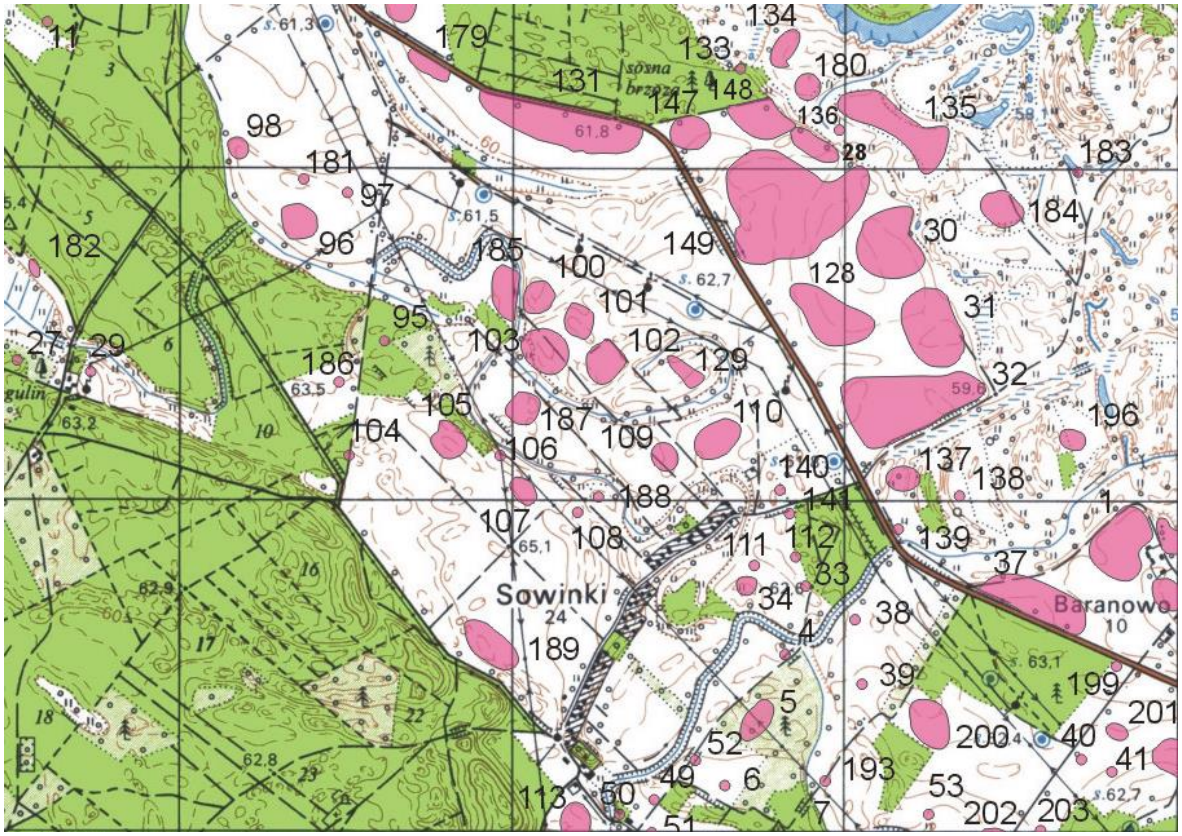

4. Adres:

AZP 56-27/31

stanowisko w miejscowości nr 2

5. Przynależność administracyjna

województwo: wielkopolskie

powiat: poznański

gmina: Mosina

6. Formy ochrony: ustalenia ochrony w miejscowym planie zagospodarowania przestrzennego albo w decyzji o ustaleniu lokalizacji inwestycji celu publicznego, decyzji o warunkach zabudowy, decyzji o zezwoleniu na realizację inwestycji drogowej, decyzji o ustaleniu lokalizacji linii kolejowej lub decyzji o zezwoleniu na realizację inwestycji w zakresie lotniska użytku publicznego.

7. Opracowanie karty: 31.08.2015 r.

GEZ	KARTA ADRESOWA GMINNEJ EWIDENCJI ZABYTKÓW	3. Miejscowość: SOWINKI

148. Nazwa:	2. Czas powstania:
ślad osadniczy	Epoka kamienia
punkt osadniczy	Kultura pucharów lejkowatych
osada	Kultura łużycka
osada	Kultura przeworska
osada	Wczesne średniowiecze faza A-B
osada	Wczesne średniowiecze faza E-F
punkt osadniczy	Okres nowożytny
punkt osadniczy	?

8. Fotografia z opisem wskazującym orientację albo mapa z zaznaczonym stanowiskiem archeologicznym

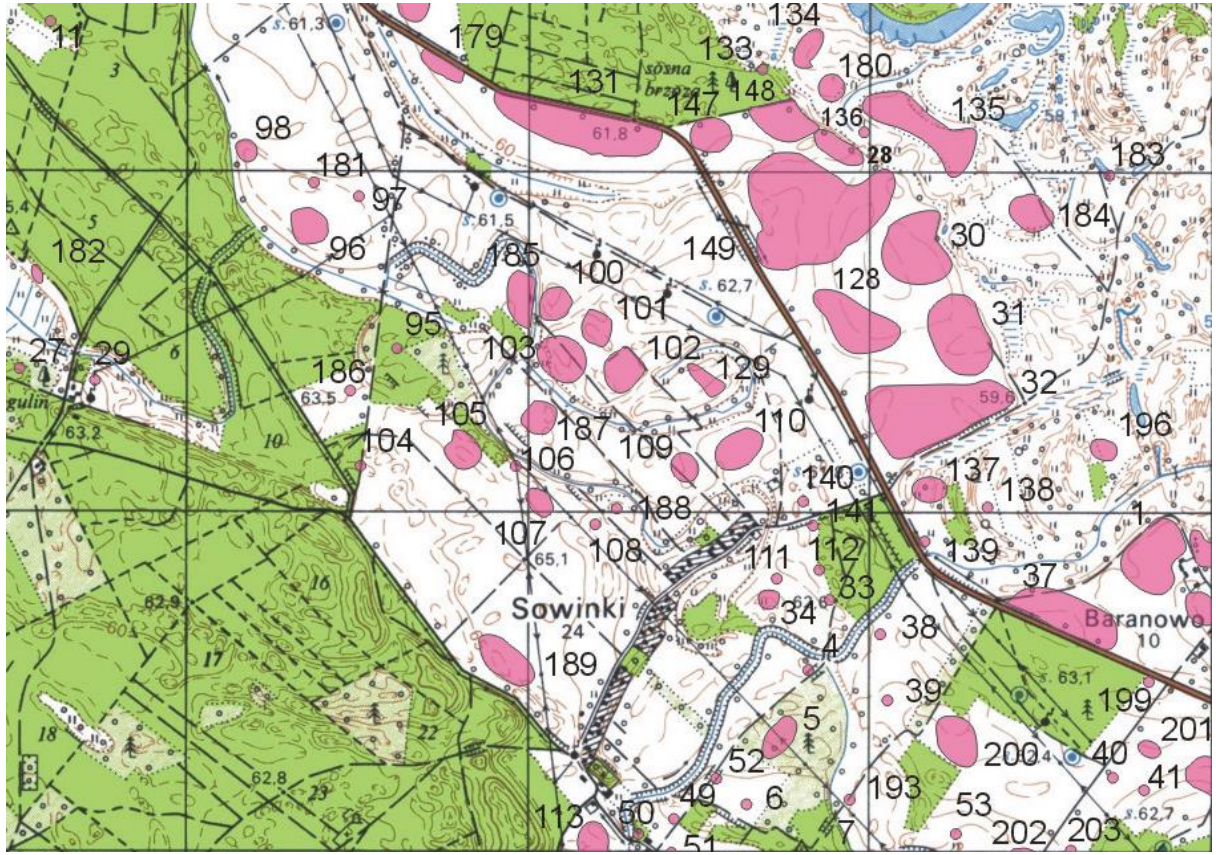

4. Adres:

AZP 56-27/32

stanowisko w miejscowości nr 3

5. Przynależność administracyjna

województwo: wielkopolskie

powiat: poznański

gmina: Mosina

6. Formy ochrony: ustalenia ochrony w miejscowym planie zagospodarowania przestrzennego albo w decyzji o ustaleniu lokalizacji inwestycji celu publicznego, decyzji o warunkach zabudowy, decyzji o zezwoleniu na realizację inwestycji drogowej, decyzji o ustaleniu lokalizacji linii kolejowej lub decyzji o zezwoleniu na realizację inwestycji w zakresie lotniska użytku publicznego.

7. Opracowanie karty: 31.08.2015 r.

GEZ	KARTA ADRESOWA GMINNEJ EWIDENCJI ZABYTKÓW	3. Miejscowość: SOWINKI

149. Nazwa:	2. Czas powstania:
osada	Kultura pucharów lejkowatych
punkt osadniczy	Schyłkowy neolit
osada	Kultura łużycka
ślad osadniczy	Wczesne średniowiecze faza A-B
punkt osadniczy	Wczesne średniowiecze faza E-F
punkt osadniczy	?

8. Fotografia z opisem wskazującym orientację albo mapa z zaznaczonym stanowiskiem archeologicznym

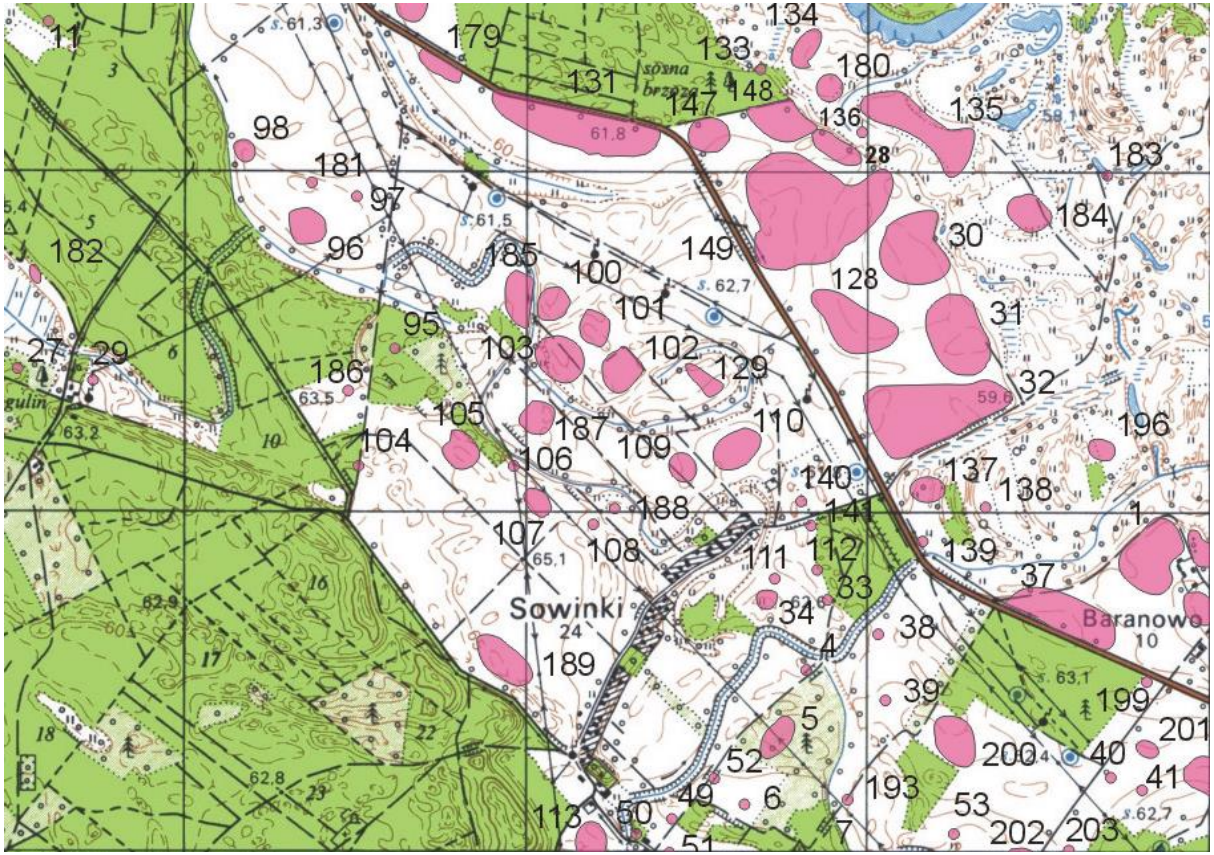

4. Adres:

AZP 56-27/100

stanowisko w miejscowości nr 6

5. Przynależność administracyjna

województwo: wielkopolskie

powiat: poznański

gmina: Mosina

6. Formy ochrony: ustalenia ochrony w miejscowym planie zagospodarowania przestrzennego albo w decyzji o ustaleniu lokalizacji inwestycji celu publicznego, decyzji o warunkach zabudowy, decyzji o zezwoleniu na realizację inwestycji drogowej, decyzji o ustaleniu lokalizacji linii kolejowej lub decyzji o zezwoleniu na realizację inwestycji w zakresie lotniska użytku publicznego.

7. Opracowanie karty: 31.08.2015 r.

GEZ	KARTA ADRESOWA GMINNEJ EWIDENCJI ZABYTKÓW	3. Miejscowość: SOWINKI

150. Nazwa:	2. Czas powstania:
punkt osadniczy	Epoka kamienia
ślad osadniczy	Schyłkowy neolit-wczesna epoka brązu
punkt osadniczy	Kultura przeworska
ślad osadniczy	Kultura łużycka
ślad osadniczy	Wczesne średniowiecze
ślad osadniczy	Okres nowożytny

8. Fotografia z opisem wskazującym orientację albo mapa z zaznaczonym stanowiskiem archeologicznym

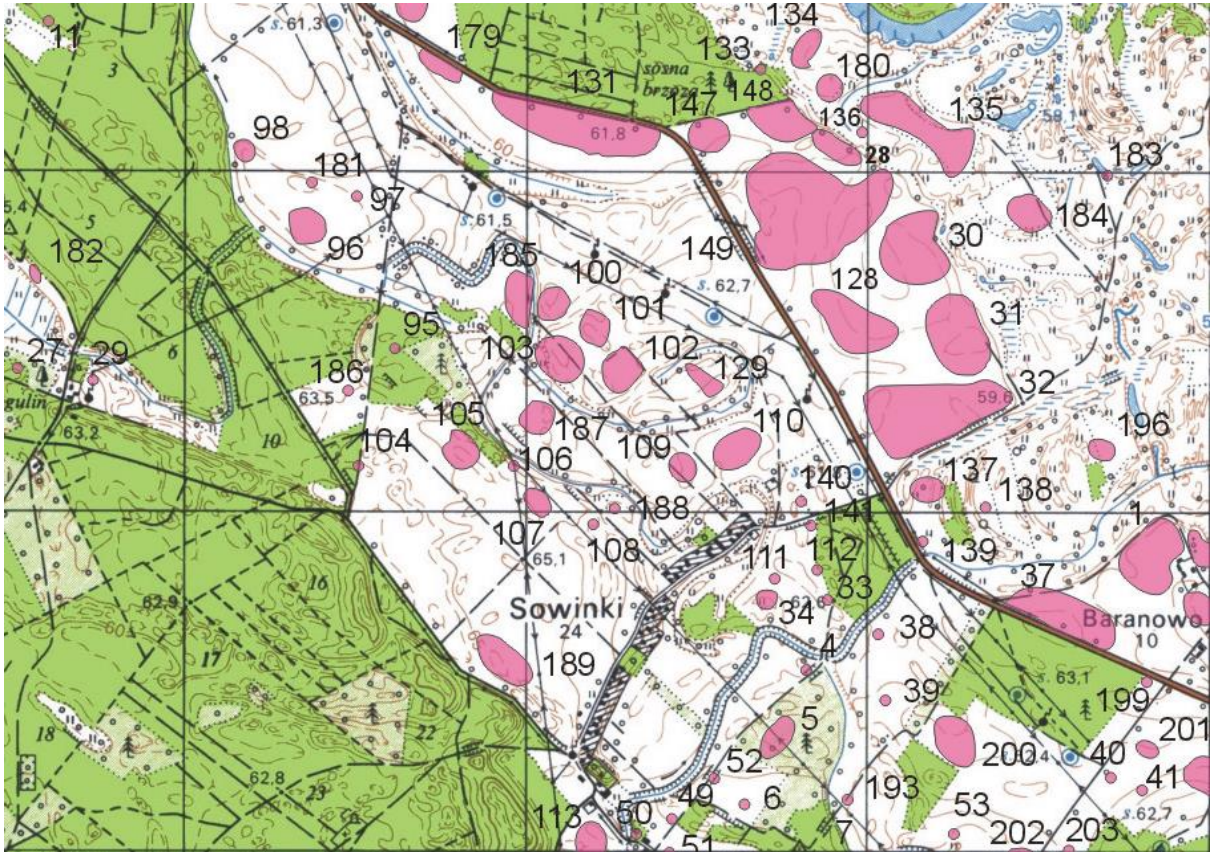

4. Adres:

AZP 56-27/101

stanowisko w miejscowości nr 7

5. Przynależność administracyjna

województwo: wielkopolskie

powiat: poznański

gmina: Mosina

6. Formy ochrony: ustalenia ochrony w miejscowym planie zagospodarowania przestrzennego albo w decyzji o ustaleniu lokalizacji inwestycji celu publicznego, decyzji o warunkach zabudowy, decyzji o zezwoleniu na realizację inwestycji drogowej, decyzji o ustaleniu lokalizacji linii kolejowej lub decyzji o zezwoleniu na realizację inwestycji w zakresie lotniska użytku publicznego.

7. Opracowanie karty: 31.08.2015 r.

GEZ	KARTA ADRESOWA GMINNEJ EWIDENCJI ZABYTKÓW	3. Miejscowość: SOWINKI

151. Nazwa:	2. Czas powstania:
ślad osadniczy	Epoka kamienia
punkt osadniczy	Schyłkowy neolit-wczesna epoka brązu
ślad osadniczy	Kultura łużycka
ślad osadniczy	Okres nowożytny
ślad osadniczy	?

8. Fotografia z opisem wskazującym orientację albo mapa z zaznaczonym stanowiskiem archeologicznym

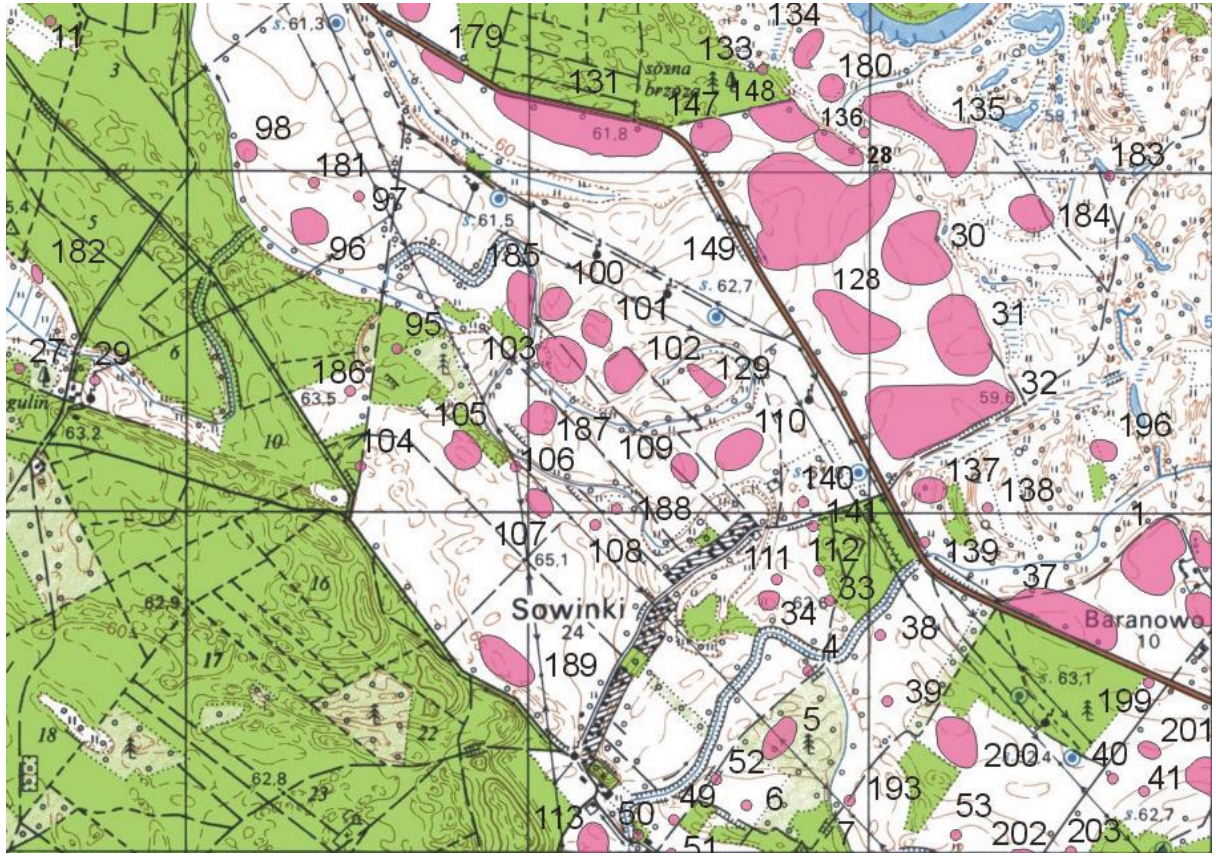

4. Adres:

AZP 56-27/102

stanowisko w miejscowości nr 8

5. Przynależność administracyjna

województwo: wielkopolskie

powiat: poznański

gmina: Mosina

6. Formy ochrony: ustalenia ochrony w miejscowym planie zagospodarowania przestrzennego albo w decyzji o ustaleniu lokalizacji inwestycji celu publicznego, decyzji o warunkach zabudowy, decyzji o zezwoleniu na realizację inwestycji drogowej, decyzji o ustaleniu lokalizacji linii kolejowej lub decyzji o zezwoleniu na realizację inwestycji w zakresie lotniska użytku publicznego.

7. Opracowanie karty: 31.08.2015 r.

GEZ	KARTA ADRESOWA GMINNEJ EWIDENCJI ZABYTKÓW	3. Miejscowość: SOWINKI

152. Nazwa:	2. Czas powstania:
ślad osadniczy	Epoka kamienia
ślad osadniczy	Epoka kamienia/epoka brązu
ślad osadniczy	Kultura łużycka
ślad osadniczy	Schyłkowy neolit-wczesny brąz

8. Fotografia z opisem wskazującym orientację albo mapa z zaznaczonym stanowiskiem archeologicznym

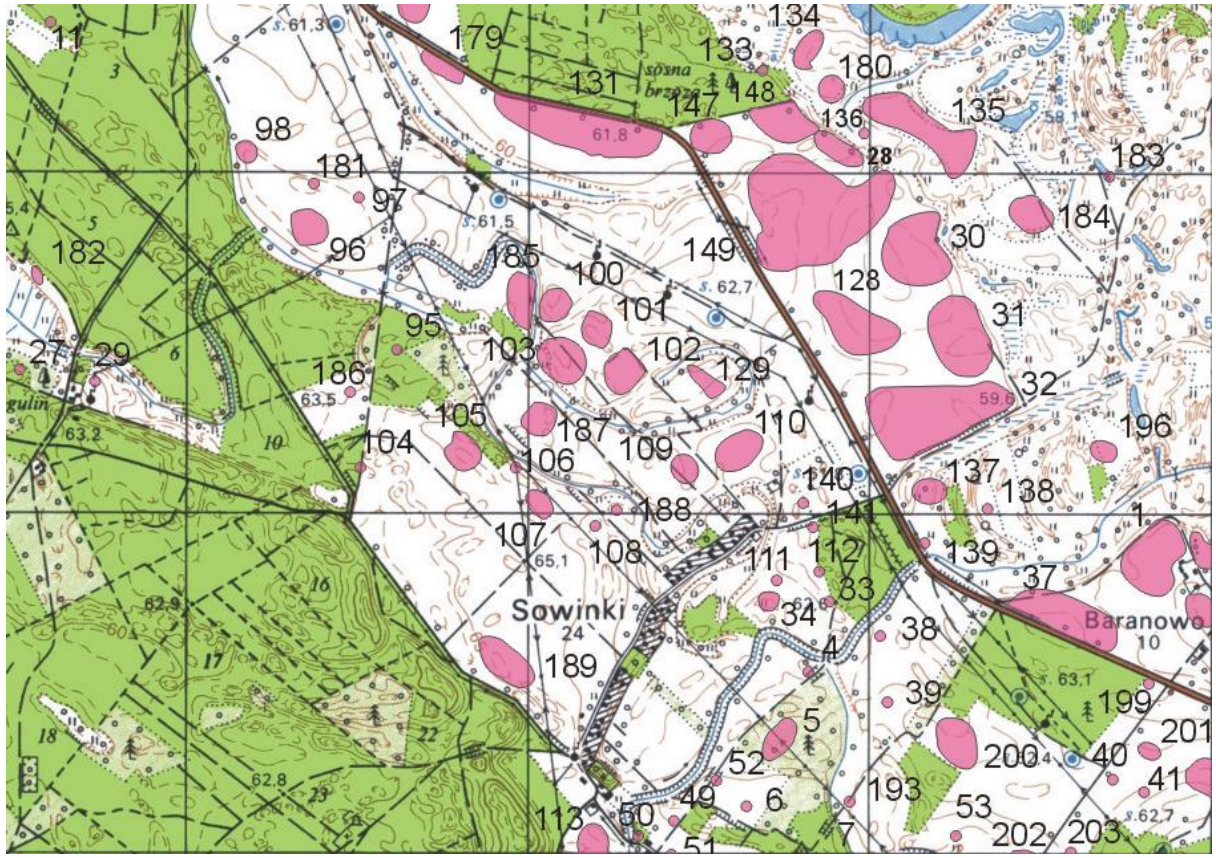

4. Adres:

AZP 56-27/103

stanowisko w miejscowości nr 9

5. Przynależność administracyjna

województwo: wielkopolskie

powiat: poznański

gmina: Mosina

6. Formy ochrony: ustalenia ochrony w miejscowym planie zagospodarowania przestrzennego albo w decyzji o ustaleniu lokalizacji inwestycji celu publicznego, decyzji o warunkach zabudowy, decyzji o zezwoleniu na realizację inwestycji drogowej, decyzji o ustaleniu lokalizacji linii kolejowej lub decyzji o zezwoleniu na realizację inwestycji w zakresie lotniska użytku publicznego.

7. Opracowanie karty: 31.08.2015 r.

GEZ	KARTA ADRESOWA GMINNEJ EWIDENCJI ZABYTKÓW	3. Miejscowość: SOWINKI

153. Nazwa:	2. Czas powstania:
ślad osadniczy ślad osadniczy ślad osadniczy	Epoka kamienia Schyłkowy neolit-wczesna epoka brązu Wczesne średniowiecze

8. Fotografia z opisem wskazującym orientację albo mapa z zaznaczonym stanowiskiem archeologicznym

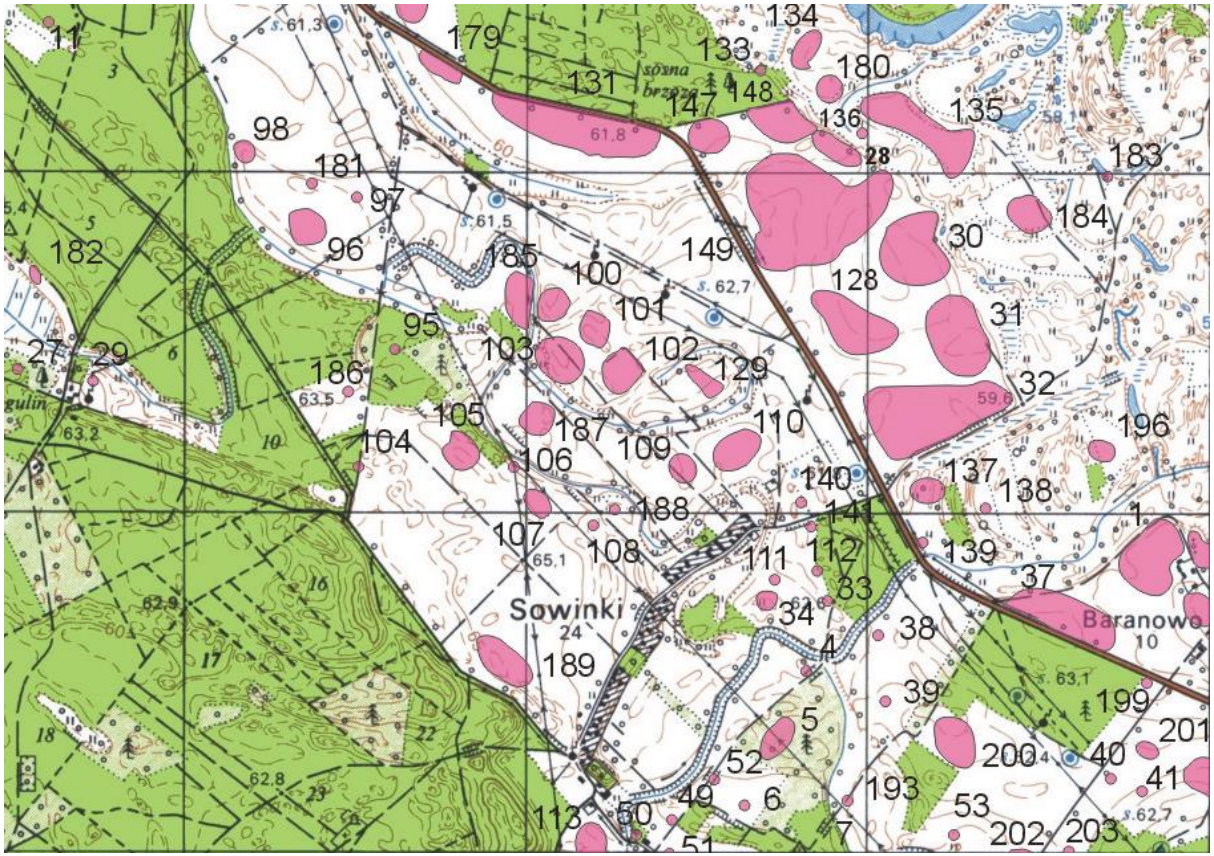

4. Adres:

AZP 56-27/104

stanowisko w miejscowości nr 10

5. Przynależność administracyjna

województwo: wielkopolskie

powiat: poznański

gmina: Mosina

6. Formy ochrony: ustalenia ochrony w miejscowym planie zagospodarowania przestrzennego albo w decyzji o ustaleniu lokalizacji inwestycji celu publicznego, decyzji o warunkach zabudowy, decyzji o zezwoleniu na realizację inwestycji drogowej, decyzji o ustaleniu lokalizacji linii kolejowej lub decyzji o zezwoleniu na realizację inwestycji w zakresie lotniska użytku publicznego.

7. Opracowanie karty: 31.08.2015 r.

GEZ	KARTA ADRESOWA GMINNEJ EWIDENCJI ZABYTKÓW	3. Miejscowość: SOWINKI

154. Nazwa:	2. Czas powstania:
punkt osadniczy	Mezolit
ślad osadniczy	Kultura pucharów lejkowatych
punkt osadniczy	Kultura amfor kulistych
osada	Schyłkowy neolit-wczesna epoka brązu
cmentarzysko	Kultura łużycka
punkt osadniczy	Okres nowożytny
punkt osadniczy	?

8. Fotografia z opisem wskazującym orientację albo mapa z zaznaczonym stanowiskiem archeologicznym

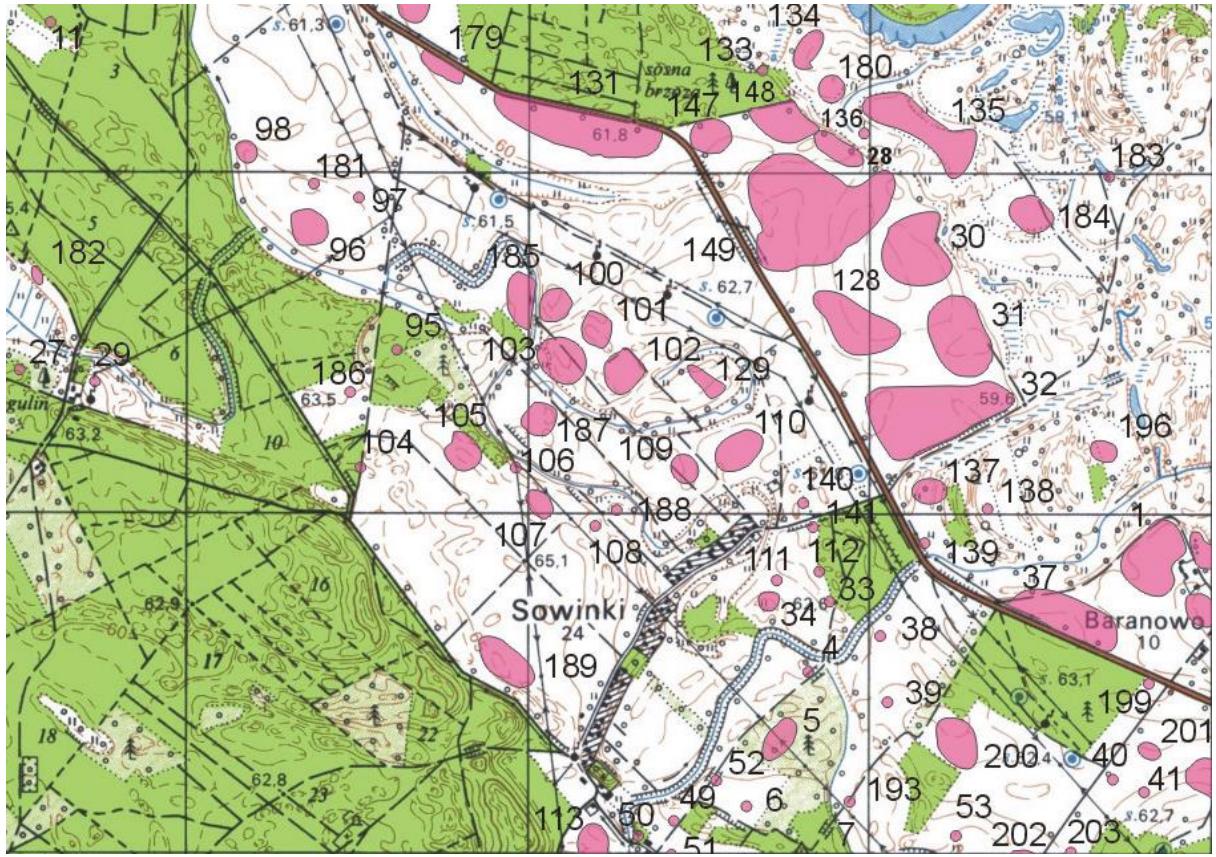

4. Adres:

AZP 56-27/105

stanowisko w miejscowości nr 11

5. Przynależność administracyjna

województwo: wielkopolskie

powiat: poznański

gmina: Mosina

6. Formy ochrony: ustalenia ochrony w miejscowym planie zagospodarowania przestrzennego albo w decyzji o ustaleniu lokalizacji inwestycji celu publicznego, decyzji o warunkach zabudowy, decyzji o zezwoleniu na realizację inwestycji drogowej, decyzji o ustaleniu lokalizacji linii kolejowej lub decyzji o zezwoleniu na realizację inwestycji w zakresie lotniska użytku publicznego.

7. Opracowanie karty: 31.08.2015 r.

GEZ	KARTA ADRESOWA GMINNEJ EWIDENCJI ZABYTKÓW	3. Miejscowość: SOWINKI

155. Nazwa:
punkt osadniczy
ślad osadniczy
ślad osadniczy

2. Czas powstania:
Neolit
Pradzieje
Kultura ceramiki sznurowej

8. Fotografia z opisem wskazującym orientację albo mapa z zaznaczonym stanowiskiem archeologicznym

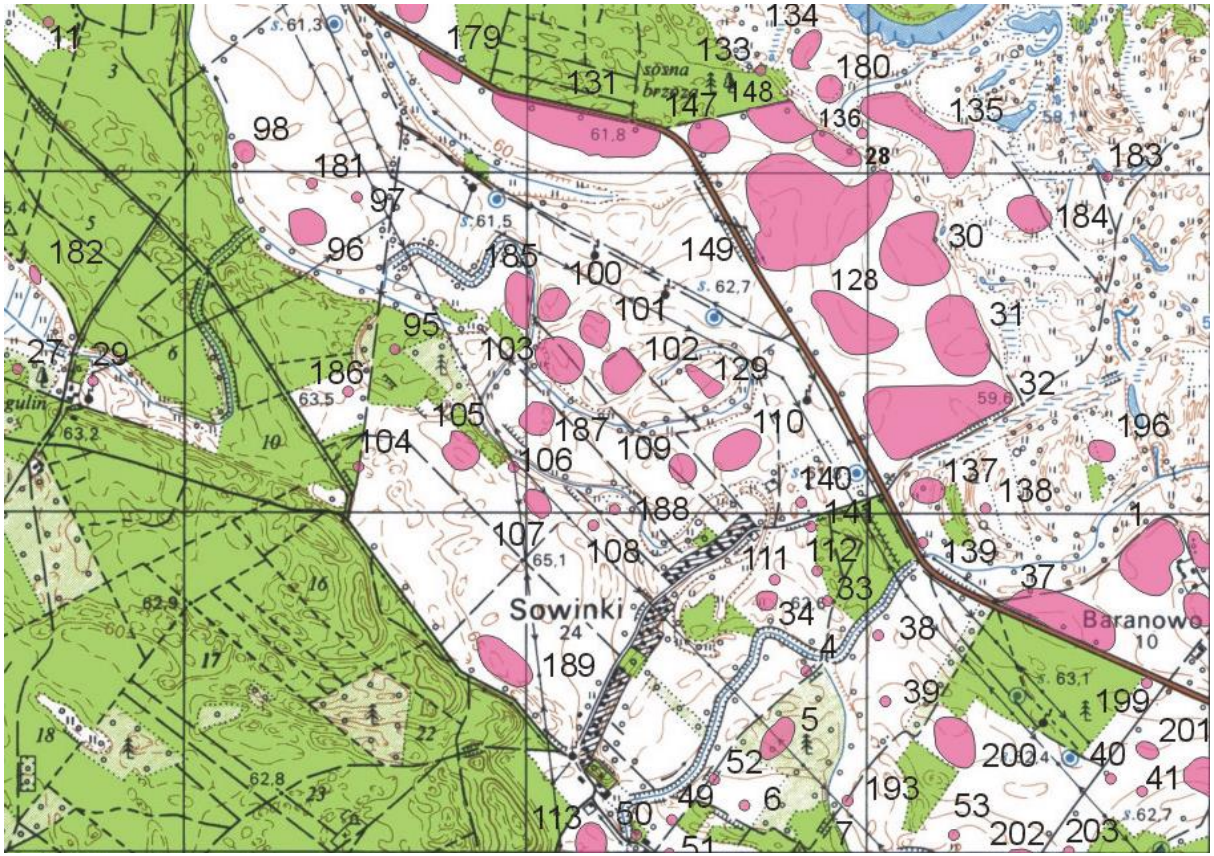

4. Adres:

AZP 56-27/106

stanowisko w miejscowości nr 12

5. Przynależność administracyjna

województwo: wielkopolskie

powiat: poznański

gmina: Mosina

6. Formy ochrony: ustalenia ochrony w miejscowym planie zagospodarowania przestrzennego albo w decyzji o ustaleniu lokalizacji inwestycji celu publicznego, decyzji o warunkach zabudowy, decyzji o zezwoleniu na realizację inwestycji drogowej, decyzji o ustaleniu lokalizacji linii kolejowej lub decyzji o zezwoleniu na realizację inwestycji w zakresie lotniska użytku publicznego.

7. Opracowanie karty: 31.08.2015 r.

GEZ	KARTA ADRESOWA GMINNEJ EWIDENCJI ZABYTKÓW	3. Miejscowość: SOWINKI

156. Nazwa:
obozowisko
ślad osadniczy
ślad osadniczy

2. Czas powstania:
Mezolit
Epoka kamienia
Kultura pucharów lejkowatych

8. Fotografia z opisem wskazującym orientację albo mapa z zaznaczonym stanowiskiem archeologicznym

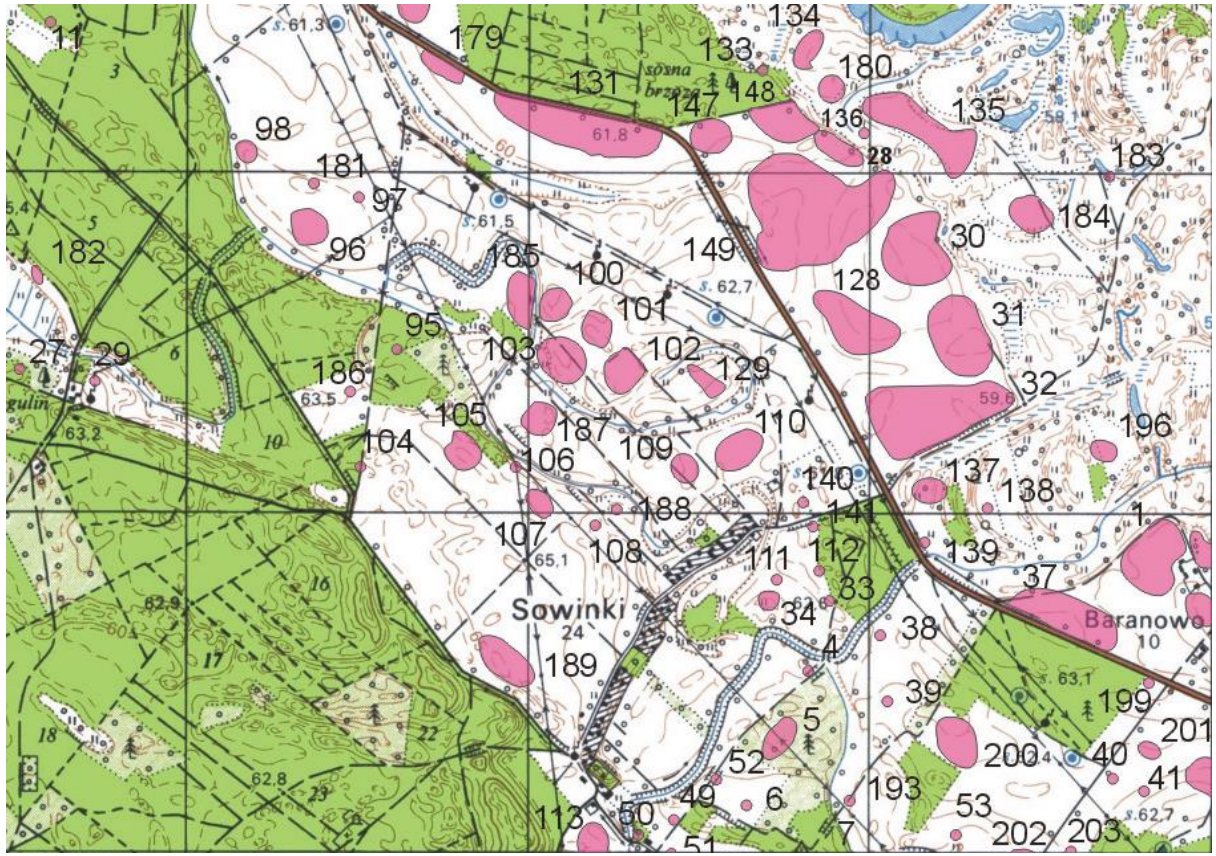

4. Adres:

AZP 56-27/107

stanowisko w miejscowości nr 13

5. Przynależność administracyjna

województwo: wielkopolskie

powiat: poznański

gmina: Mosina

6. Formy ochrony: ustalenia ochrony w miejscowym planie zagospodarowania przestrzennego albo w decyzji o ustaleniu lokalizacji inwestycji celu publicznego, decyzji o warunkach zabudowy, decyzji o zezwoleniu na realizację inwestycji drogowej, decyzji o ustaleniu lokalizacji linii kolejowej lub decyzji o zezwoleniu na realizację inwestycji w zakresie lotniska użytku publicznego.

7. Opracowanie karty: 31.08.2015 r.

GEZ	KARTA ADRESOWA GMINNEJ EWIDENCJI ZABYTKÓW	3. Miejscowość: SOWINKI

157. Nazwa:
ślad osadniczy

2. Czas powstania:
Schyłkowy neolit-wczesna epoka brązu

8. Fotografia z opisem wskazującym orientację albo mapa z zaznaczonym stanowiskiem archeologicznym

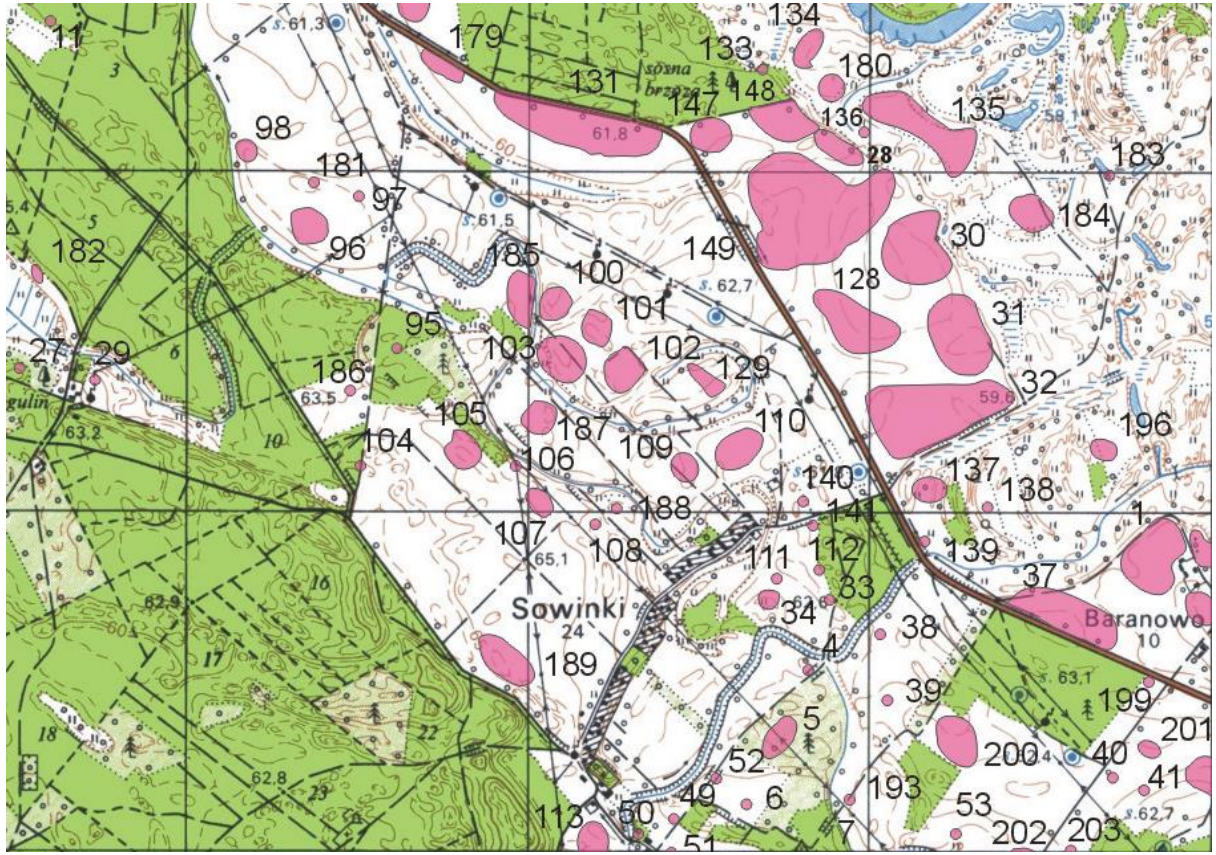

4. Adres:

AZP 56-27/108

stanowisko w miejscowości nr 14

5. Przynależność administracyjna

województwo: wielkopolskie

powiat: poznański

gmina: Mosina

6. Formy ochrony: ustalenia ochrony w miejscowym planie zagospodarowania przestrzennego albo w decyzji o ustaleniu lokalizacji inwestycji celu publicznego, decyzji o warunkach zabudowy, decyzji o zezwoleniu na realizację inwestycji drogowej, decyzji o ustaleniu lokalizacji linii kolejowej lub decyzji o zezwoleniu na realizację inwestycji w zakresie lotniska użytku publicznego.

7. Opracowanie karty: 31.08.2015 r.

GEZ	KARTA ADRESOWA GMINNEJ EWIDENCJI ZABYTKÓW	3. Miejscowość: SOWINKI

158. Nazwa:	2. Czas powstania:
ślad osadniczy	Epoka kamienia
punkt osadniczy	Kultura łużycka
punkt osadniczy	Okres nowożytny
ślad osadniczy	?

8. Fotografia z opisem wskazującym orientację albo mapa z zaznaczonym stanowiskiem archeologicznym

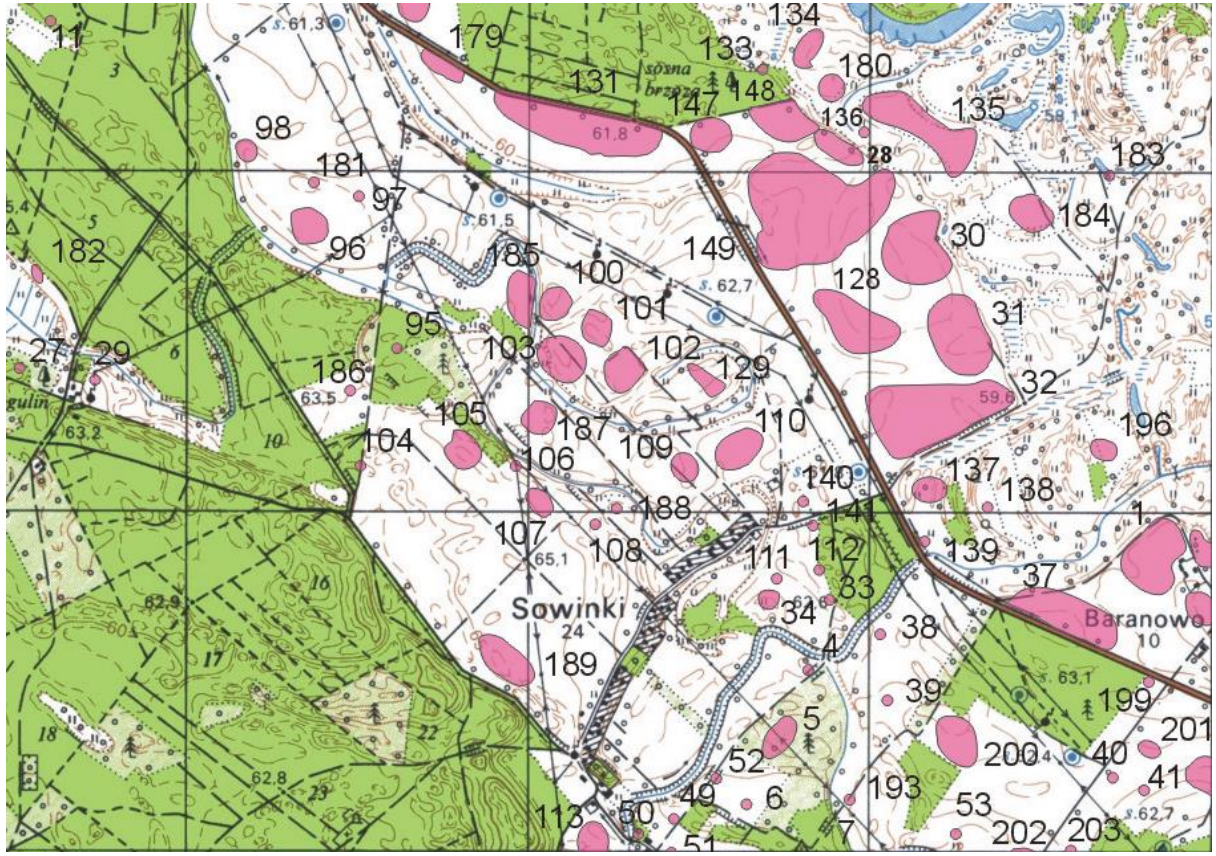

4. Adres:

AZP 56-27/109

stanowisko w miejscowości nr 15

5. Przynależność administracyjna

województwo: wielkopolskie

powiat: poznański

gmina: Mosina

6. Formy ochrony: ustalenia ochrony w miejscowym planie zagospodarowania przestrzennego albo w decyzji o ustaleniu lokalizacji inwestycji celu publicznego, decyzji o warunkach zabudowy, decyzji o zezwoleniu na realizację inwestycji drogowej, decyzji o ustaleniu lokalizacji linii kolejowej lub decyzji o zezwoleniu na realizację inwestycji w zakresie lotniska użytku publicznego.

7. Opracowanie karty: 31.08.2015 r.

GEZ	KARTA ADRESOWA GMINNEJ EWIDENCJI ZABYTKÓW	3. Miejscowość: SOWINKI

159. Nazwa:	2. Czas powstania:
punkt osadniczy	Epoka kamienia
osada	Kultura pucharów lejkowatych
osada	Schyłkowy neolit-wczesna epoka brązu
osada	Kultura przeworska
ślad osadniczy	Kultura łużycka
punkt osadniczy	Wczesne średniowiecze faza D
punkt osadniczy	?

8. Fotografia z opisem wskazującym orientację albo mapa z zaznaczonym stanowiskiem archeologicznym

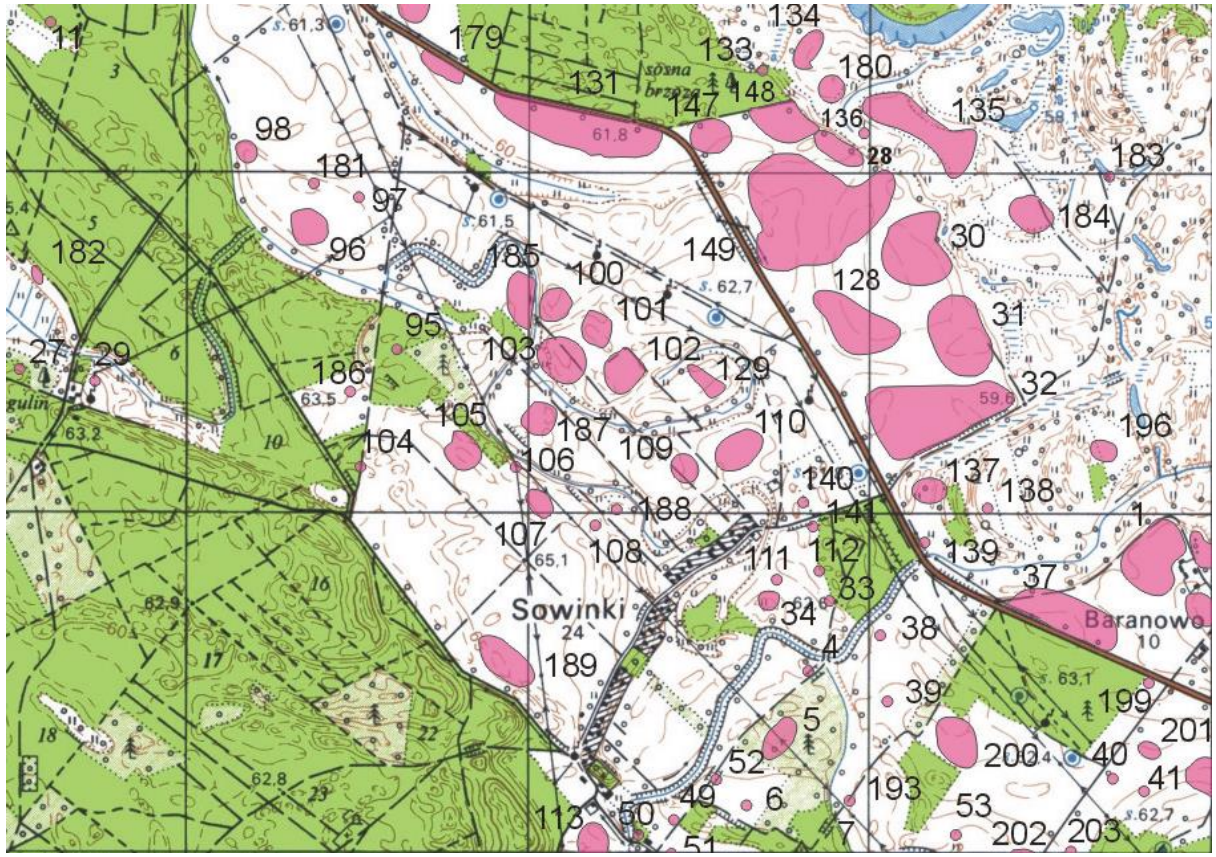

4. Adres:

AZP 56-27/110

stanowisko w miejscowości nr 16

5. Przynależność administracyjna

województwo: wielkopolskie

powiat: poznański

gmina: Mosina

6. Formy ochrony: ustalenia ochrony w miejscowym planie zagospodarowania przestrzennego albo w decyzji o ustaleniu lokalizacji inwestycji celu publicznego, decyzji o warunkach zabudowy, decyzji o zezwoleniu na realizację inwestycji drogowej, decyzji o ustaleniu lokalizacji linii kolejowej lub decyzji o zezwoleniu na realizację inwestycji w zakresie lotniska użytku publicznego.

7. Opracowanie karty: 31.08.2015 r.

GEZ	KARTA ADRESOWA GMINNEJ EWIDENCJI ZABYTKÓW	3. Miejscowość: SOWINKI

160. Nazwa:	2. Czas powstania:
ślad osadniczy punkt osadniczy ślad osadniczy punkt osadniczy	Schyłkowy neolit Epoka kamienia Epoka kamienia/epoka brązu Okres nowożytny

8. Fotografia z opisem wskazującym orientację albo mapa z zaznaczonym stanowiskiem archeologicznym

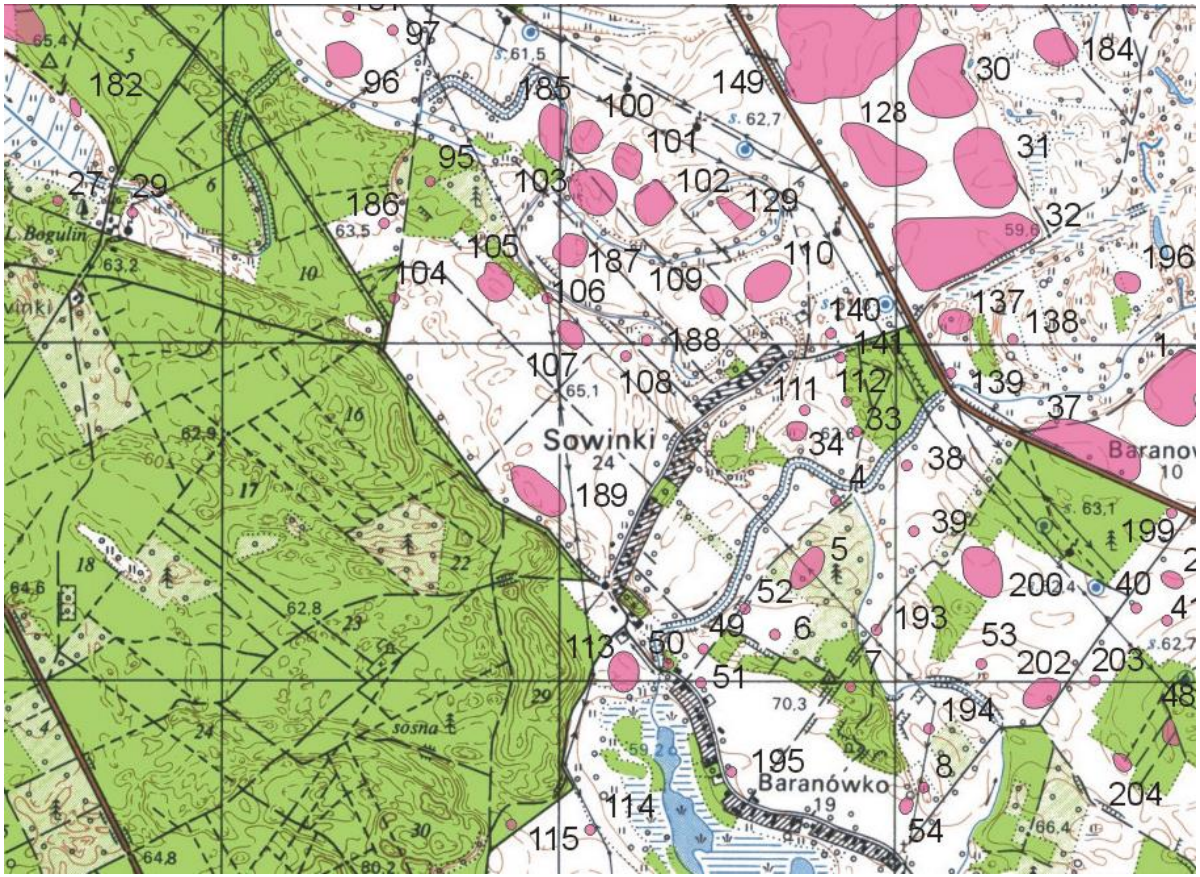

4. Adres:

AZP 56-27/113

stanowisko w miejscowości nr 17

5. Przynależność administracyjna

województwo: wielkopolskie

powiat: poznański

gmina: Mosina

6. Formy ochrony: ustalenia ochrony w miejscowym planie zagospodarowania przestrzennego albo w decyzji o ustaleniu lokalizacji inwestycji celu publicznego, decyzji o warunkach zabudowy, decyzji o zezwoleniu na realizację inwestycji drogowej, decyzji o ustaleniu lokalizacji linii kolejowej lub decyzji o zezwoleniu na realizację inwestycji w zakresie lotniska użytku publicznego.

7. Opracowanie karty: 31.08.2015 r.

GEZ	KARTA ADRESOWA GMINNEJ EWIDENCJI ZABYTKÓW	3. Miejscowość: SOWINKI

161. Nazwa:	2. Czas powstania:
ślad osadniczy ślad osadniczy ślad osadniczy	Epoka kamienia Kultura pucharów lejkowatych Okres nowożytny

8. Fotografia z opisem wskazującym orientację albo mapa z zaznaczonym stanowiskiem archeologicznym

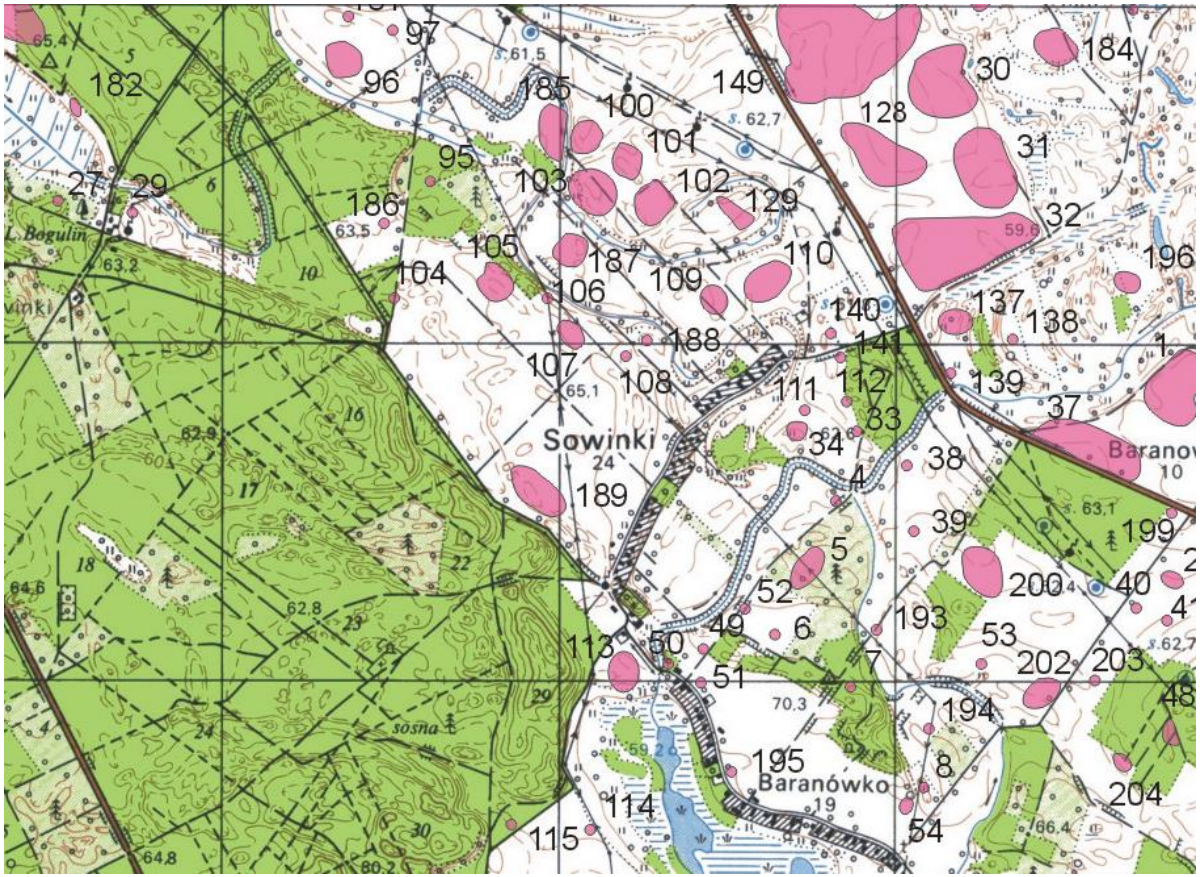

4. Adres:

AZP 56-27/114

stanowisko w miejscowości nr 18

5. Przynależność administracyjna

województwo: wielkopolskie

powiat: poznański

gmina: Mosina

6. Formy ochrony: ustalenia ochrony w miejscowym planie zagospodarowania przestrzennego albo w decyzji o ustaleniu lokalizacji inwestycji celu publicznego, decyzji o warunkach zabudowy, decyzji o zezwoleniu na realizację inwestycji drogowej, decyzji o ustaleniu lokalizacji linii kolejowej lub decyzji o zezwoleniu na realizację inwestycji w zakresie lotniska użytku publicznego.

7. Opracowanie karty: 31.08.2015 r.

GEZ	KARTA ADRESOWA GMINNEJ EWIDENCJI ZABYTKÓW	3. Miejscowość: SOWINKI

162. Nazwa:	2. Czas powstania:
osada	Kultura pucharów lejkowatych
punkt osadniczy	Kultura łużycka
ślad osadniczy	Okres lateński
punkt osadniczy	Późne średniowiecze-okres nowożytny
punkt osadniczy	Pradzieje

8. Fotografia z opisem wskazującym orientację albo mapa z zaznaczonym stanowiskiem archeologicznym

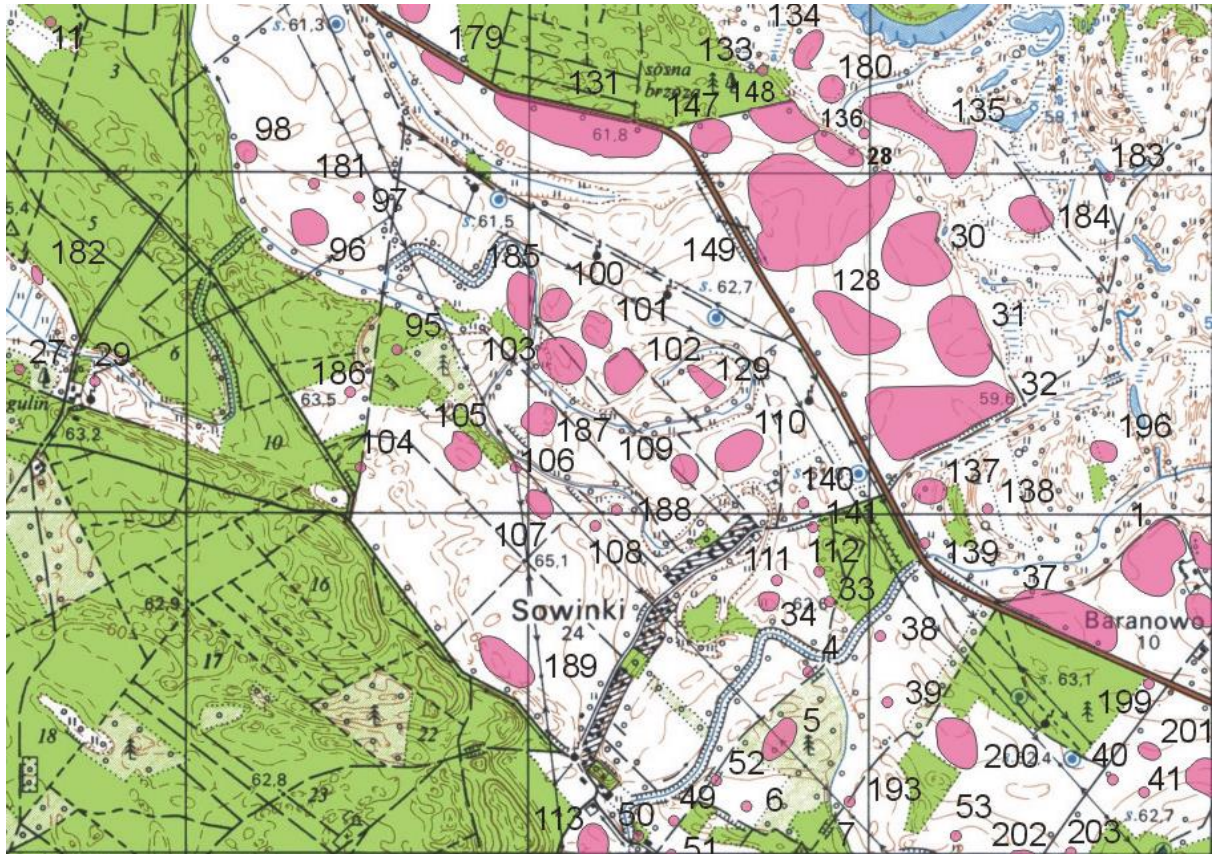

4. Adres:

AZP 56-27/128

stanowisko w miejscowości nr 20

5. Przynależność administracyjna

województwo: wielkopolskie

powiat: poznański

gmina: Mosina

6. Formy ochrony: ustalenia ochrony w miejscowym planie zagospodarowania przestrzennego albo w decyzji o ustaleniu lokalizacji inwestycji celu publicznego, decyzji o warunkach zabudowy, decyzji o zezwoleniu na realizację inwestycji drogowej, decyzji o ustaleniu lokalizacji linii kolejowej lub decyzji o zezwoleniu na realizację inwestycji w zakresie lotniska użytku publicznego.

7. Opracowanie karty: 31.08.2015 r.

GEZ	KARTA ADRESOWA GMINNEJ EWIDENCJI ZABYTKÓW	3. Miejscowość: SOWINKI

163. Nazwa:	2. Czas powstania:
osada ślad osadniczy	Kultura łużycka Pradzieje

8. Fotografia z opisem wskazującym orientację albo mapa z zaznaczonym stanowiskiem archeologicznym

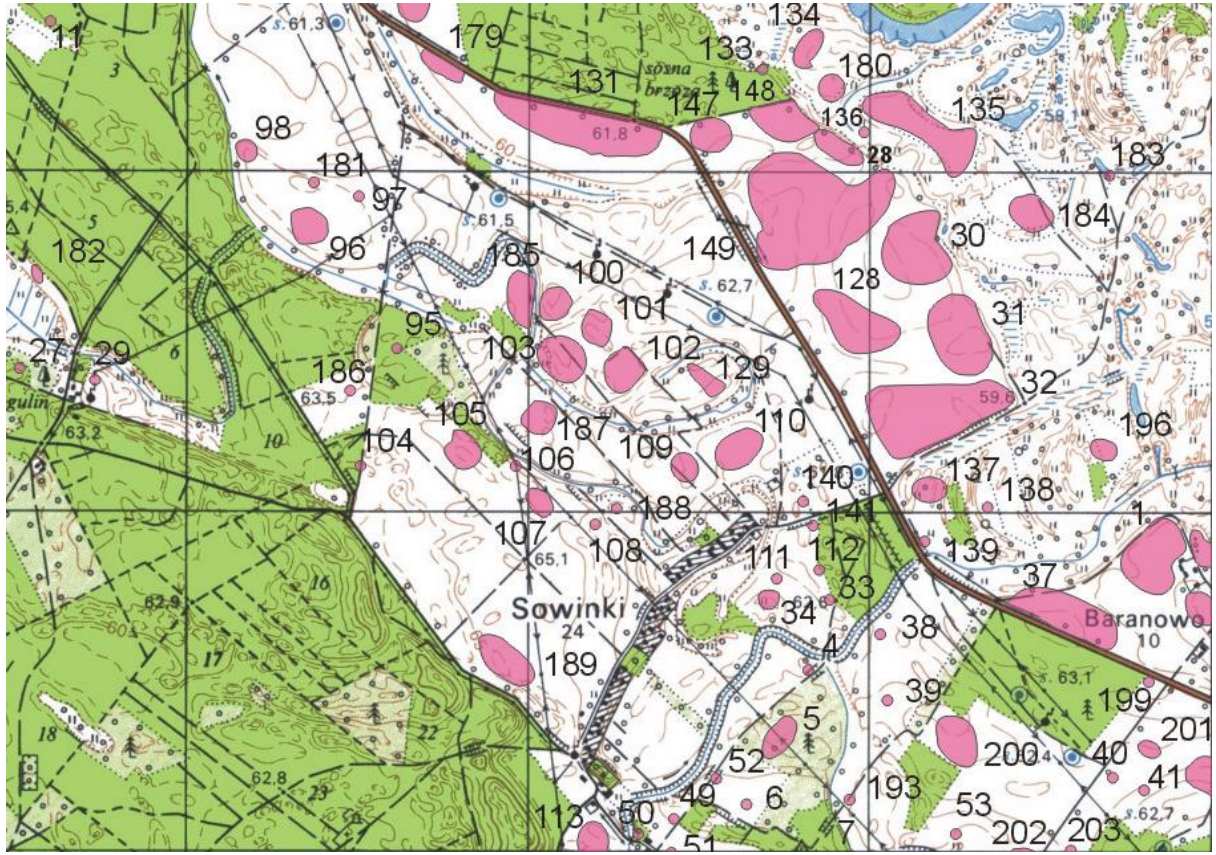

4. Adres:

AZP 56-27/129

stanowisko w miejscowości nr 19

5. Przynależność administracyjna

województwo: wielkopolskie

powiat: poznański

gmina: Mosina

6. Formy ochrony: ustalenia ochrony w miejscowym planie zagospodarowania przestrzennego albo w decyzji o ustaleniu lokalizacji inwestycji celu publicznego, decyzji o warunkach zabudowy, decyzji o zezwoleniu na realizację inwestycji drogowej, decyzji o ustaleniu lokalizacji linii kolejowej lub decyzji o zezwoleniu na realizację inwestycji w zakresie lotniska użytku publicznego.

7. Opracowanie karty: 31.08.2015 r.

GEZ	KARTA ADRESOWA GMINNEJ EWIDENCJI ZABYTKÓW	3. Miejscowość: SOWINKI

164. Nazwa:	2. Czas powstania:
ślad osadniczy	Kultura pucharów lejkowych
osada	Kultura łużycka
punkt osadniczy	Kultura przeworska
punkt osadniczy	Późne średniowiecze
osada	Okres nowożytny
ślad osadniczy	?

8. Fotografia z opisem wskazującym orientację albo mapa z zaznaczonym stanowiskiem archeologicznym

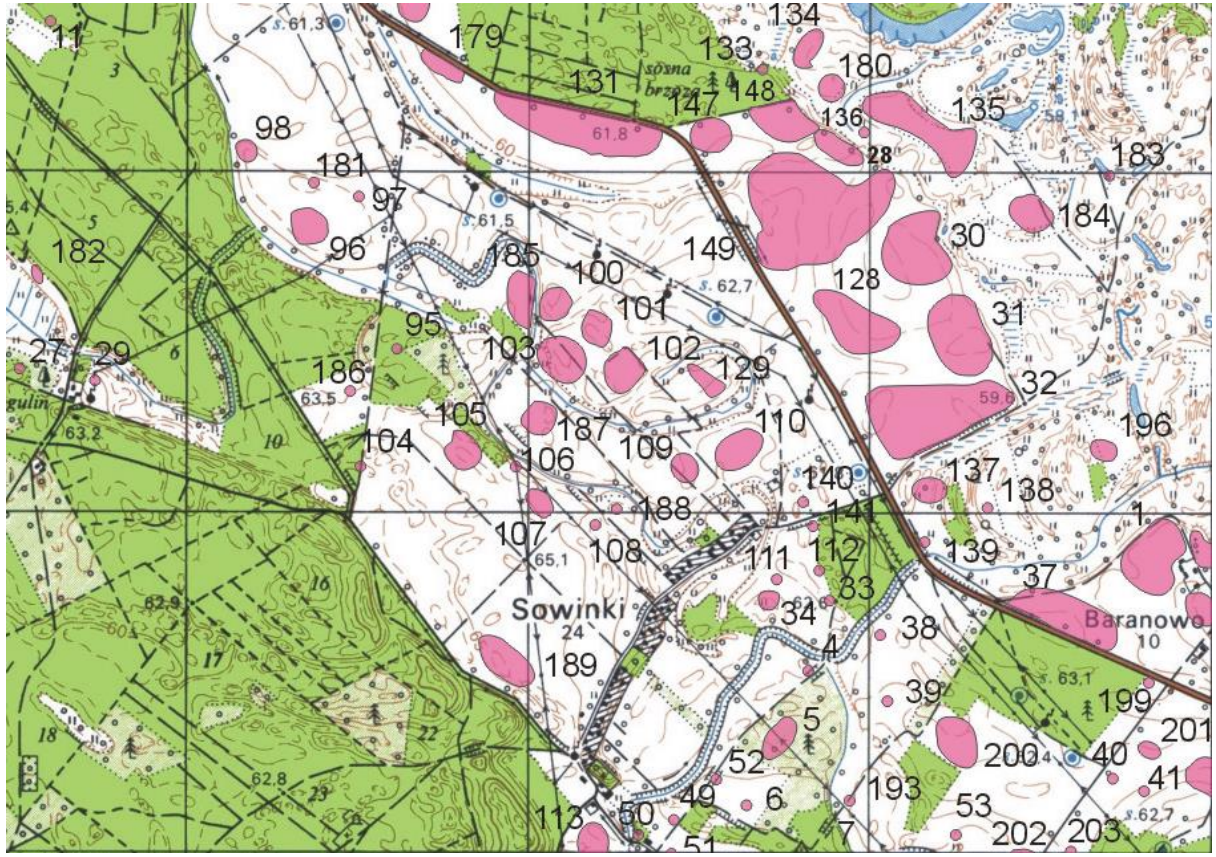

4. Adres:

AZP 56-27/135

stanowisko w miejscowości nr 21

5. Przynależność administracyjna

województwo: wielkopolskie

powiat: poznański

gmina: Mosina

6. Formy ochrony: ustalenia ochrony w miejscowym planie zagospodarowania przestrzennego albo w decyzji o ustaleniu lokalizacji inwestycji celu publicznego, decyzji o warunkach zabudowy, decyzji o zezwoleniu na realizację inwestycji drogowej, decyzji o ustaleniu lokalizacji linii kolejowej lub decyzji o zezwoleniu na realizację inwestycji w zakresie lotniska użytku publicznego.

7. Opracowanie karty: 31.08.2015 r.

GEZ	KARTA ADRESOWA GMINNEJ EWIDENCJI ZABYTKÓW	3. Miejscowość: SOWINKI

165. Nazwa:	2. Czas powstania:
ślad osadniczy	Kultura przeworska

8. Fotografia z opisem wskazującym orientację albo mapa z zaznaczonym stanowiskiem archeologicznym

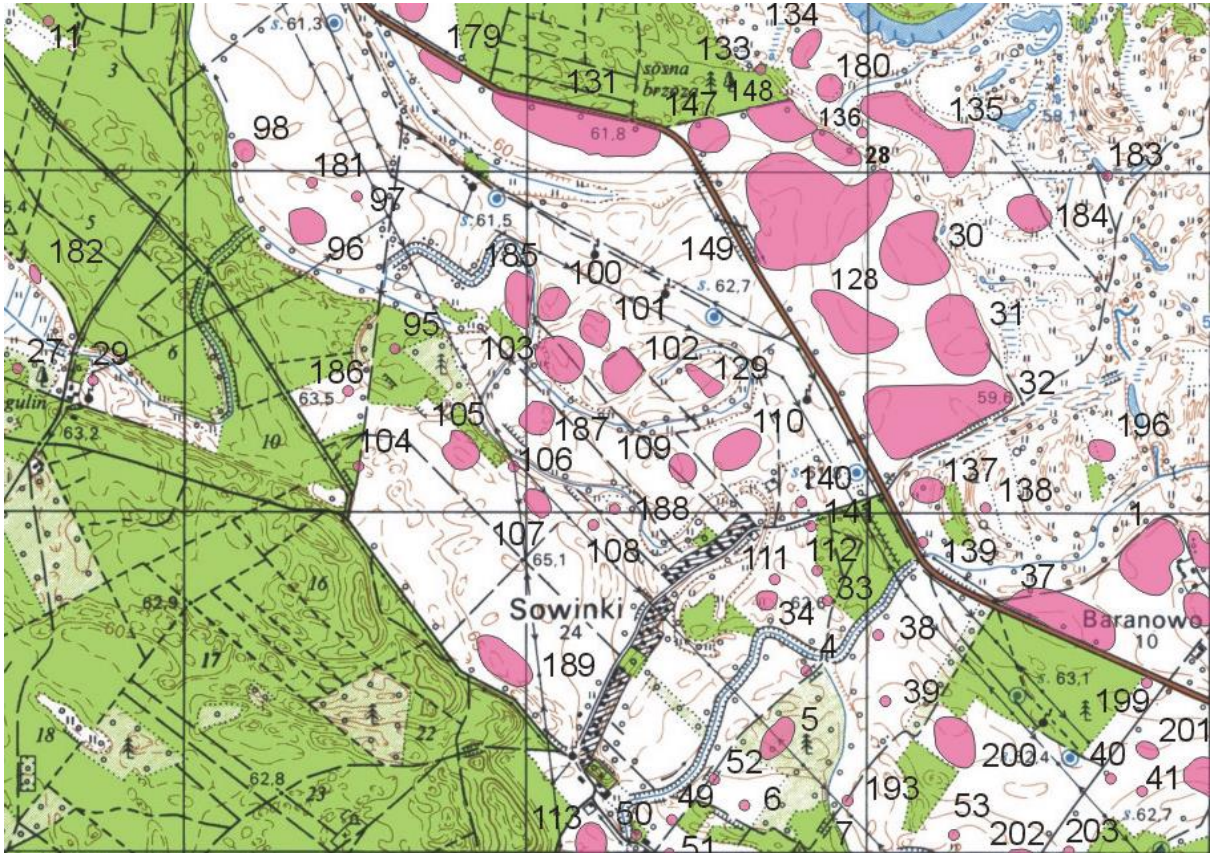

4. Adres:

AZP 56-27/140

stanowisko w miejscowości nr 22

5. Przynależność administracyjna

województwo: wielkopolskie

powiat: poznański

gmina: Mosina

6. Formy ochrony: ustalenia ochrony w miejscowym planie zagospodarowania przestrzennego albo w decyzji o ustaleniu lokalizacji inwestycji celu publicznego, decyzji o warunkach zabudowy, decyzji o zezwoleniu na realizację inwestycji drogowej, decyzji o ustaleniu lokalizacji linii kolejowej lub decyzji o zezwoleniu na realizację inwestycji w zakresie lotniska użytku publicznego.

7. Opracowanie karty: 31.08.2015 r.

GEZ	KARTA ADRESOWA GMINNEJ EWIDENCJI ZABYTKÓW	3. Miejscowość: SOWINKI

166. Nazwa:	2. Czas powstania:
obozowisko	Mezolit
osada	Kultura pucharów lejkowatych
cmentarzysko	Kultura łużycka
cmentarzysko	Kultura pomorska
osada	Kultura łużycka
osada	Kultura przeworska
cmentarzysko	Wczesne średniowiecze faza D
osada	Późne średniowiecze

8. Fotografia z opisem wskazującym orientację albo mapa z zaznaczonym stanowiskiem archeologicznym

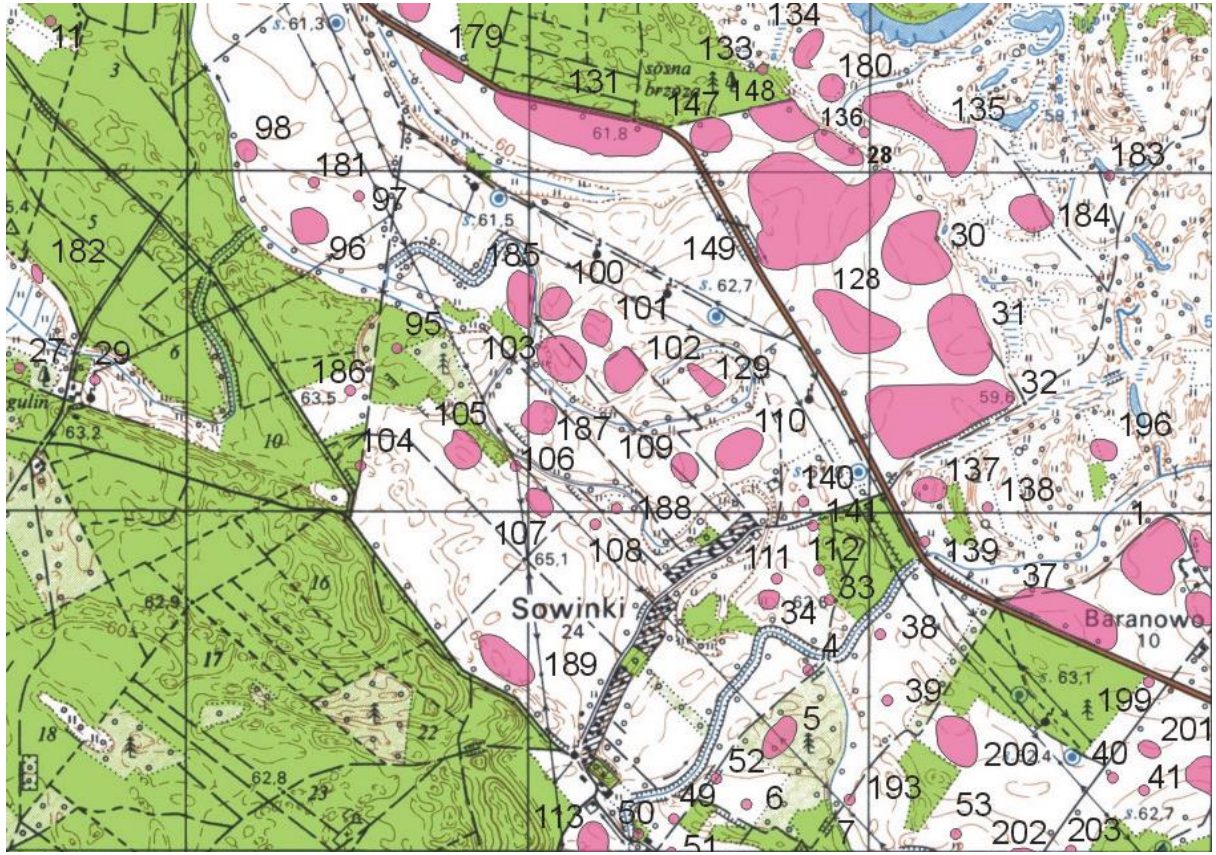

4. Adres:

AZP 56-27/149

stanowisko w miejscowości nr 23

5. Przynależność administracyjna

województwo: wielkopolskie

powiat: poznański

gmina: Mosina

6. Formy ochrony: ustalenia ochrony w miejscowym planie zagospodarowania przestrzennego albo w decyzji o ustaleniu lokalizacji inwestycji celu publicznego, decyzji o warunkach zabudowy, decyzji o zezwoleniu na realizację inwestycji drogowej, decyzji o ustaleniu lokalizacji linii kolejowej lub decyzji o zezwoleniu na realizację inwestycji w zakresie lotniska użytku publicznego.

7. Opracowanie karty: 31.08.2015 r.

GEZ	KARTA ADRESOWA GMINNEJ EWIDENCJI ZABYTKÓW	3. Miejscowość: SOWINKI

167. Nazwa:	2. Czas powstania:
ślad osadniczy ślad osadniczy	Pradzieje Okres nowożytny

8. Fotografia z opisem wskazującym orientację albo mapa z zaznaczonym stanowiskiem archeologicznym

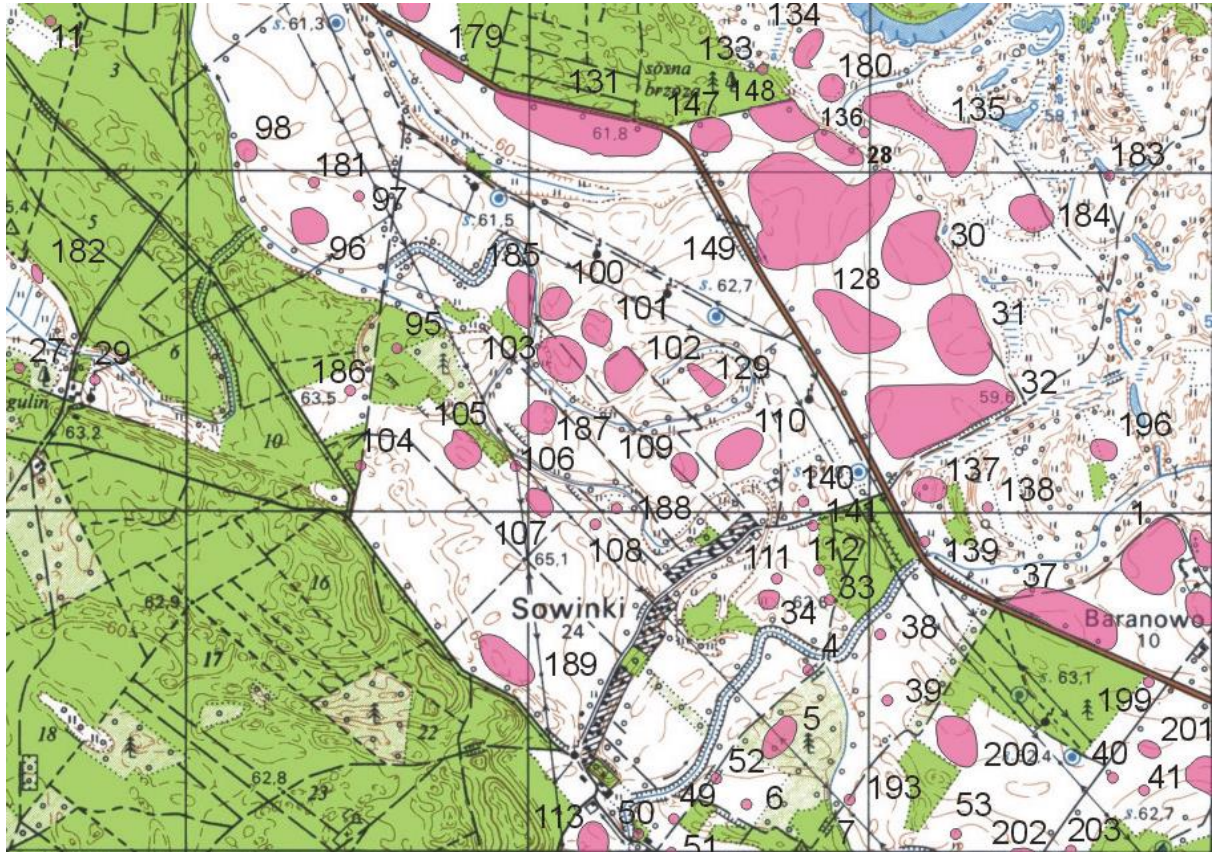

4. Adres:

AZP 56-27/183

stanowisko w miejscowości nr 24

5. Przynależność administracyjna

województwo: wielkopolskie

powiat: poznański

gmina: Mosina

6. Formy ochrony: ustalenia ochrony w miejscowym planie zagospodarowania przestrzennego albo w decyzji o ustaleniu lokalizacji inwestycji celu publicznego, decyzji o warunkach zabudowy, decyzji o zezwoleniu na realizację inwestycji drogowej, decyzji o ustaleniu lokalizacji linii kolejowej lub decyzji o zezwoleniu na realizację inwestycji w zakresie lotniska użytku publicznego.

7. Opracowanie karty: 31.08.2015 r.

GEZ	KARTA ADRESOWA GMINNEJ EWIDENCJI ZABYTKÓW	3. Miejscowość: SOWINKI

168. Nazwa:	2. Czas powstania:
punkt osadniczy	Kultura łużycka
ślad osadniczy	Wczesne średniowiecze
ślad osadniczy	Okres nowożytny
ślad osadniczy	?

8. Fotografia z opisem wskazującym orientację albo mapa z zaznaczonym stanowiskiem archeologicznym

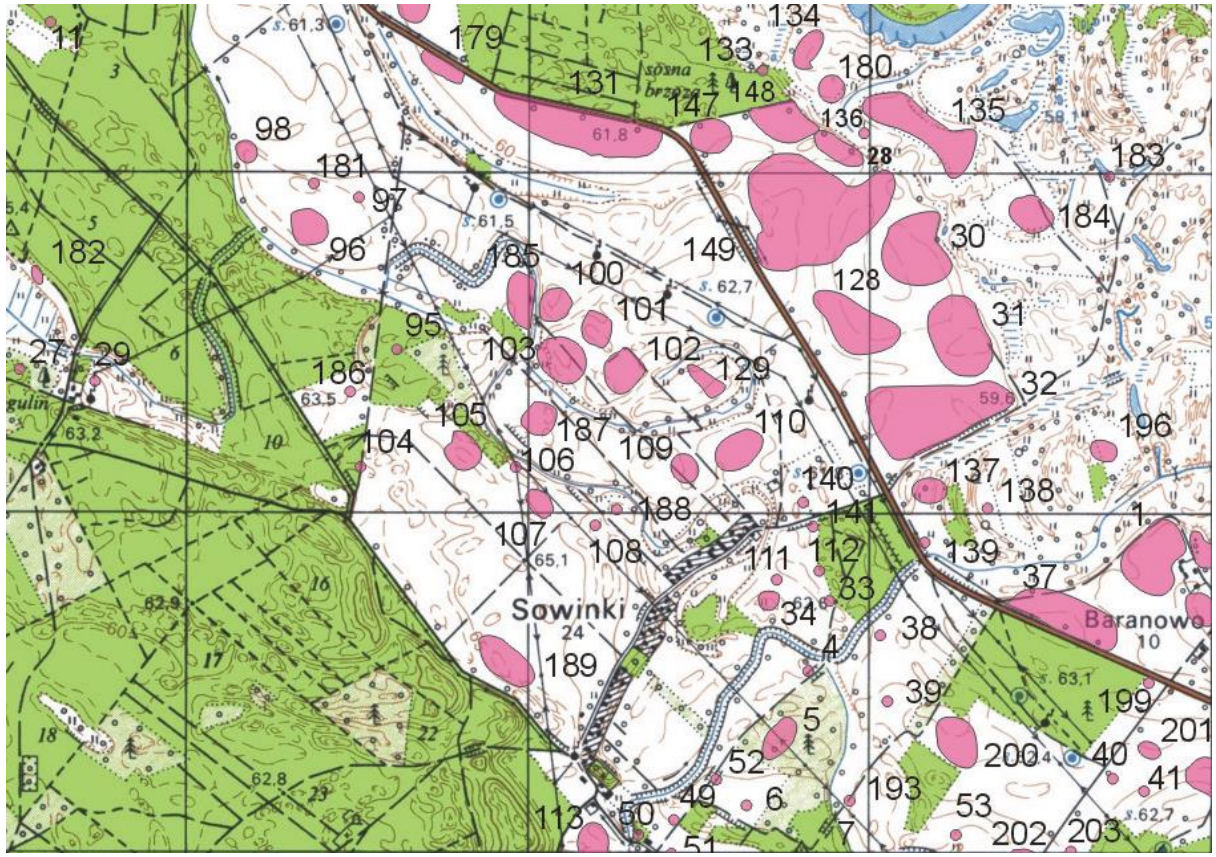

4. Adres:

AZP 56-27/184

stanowisko w miejscowości nr 25

5. Przynależność administracyjna

województwo: wielkopolskie

powiat: poznański

gmina: Mosina

6. Formy ochrony: ustalenia ochrony w miejscowym planie zagospodarowania przestrzennego albo w decyzji o ustaleniu lokalizacji inwestycji celu publicznego, decyzji o warunkach zabudowy, decyzji o zezwoleniu na realizację inwestycji drogowej, decyzji o ustaleniu lokalizacji linii kolejowej lub decyzji o zezwoleniu na realizację inwestycji w zakresie lotniska użytku publicznego.

7. Opracowanie karty: 31.08.2015 r.

GEZ	KARTA ADRESOWA GMINNEJ EWIDENCJI ZABYTKÓW	3. Miejscowość: SOWINKI

169. Nazwa:	2. Czas powstania:
punkty osadniczy ślad osadniczy punkt osadniczy ślad osadniczy	Kultura pucharów lejkowatych Schyłkowy neolit/wczesna epoka brązu Kultura łużycka Okres nowożytny

8. Fotografia z opisem wskazującym orientację albo mapa z zaznaczonym stanowiskiem archeologicznym

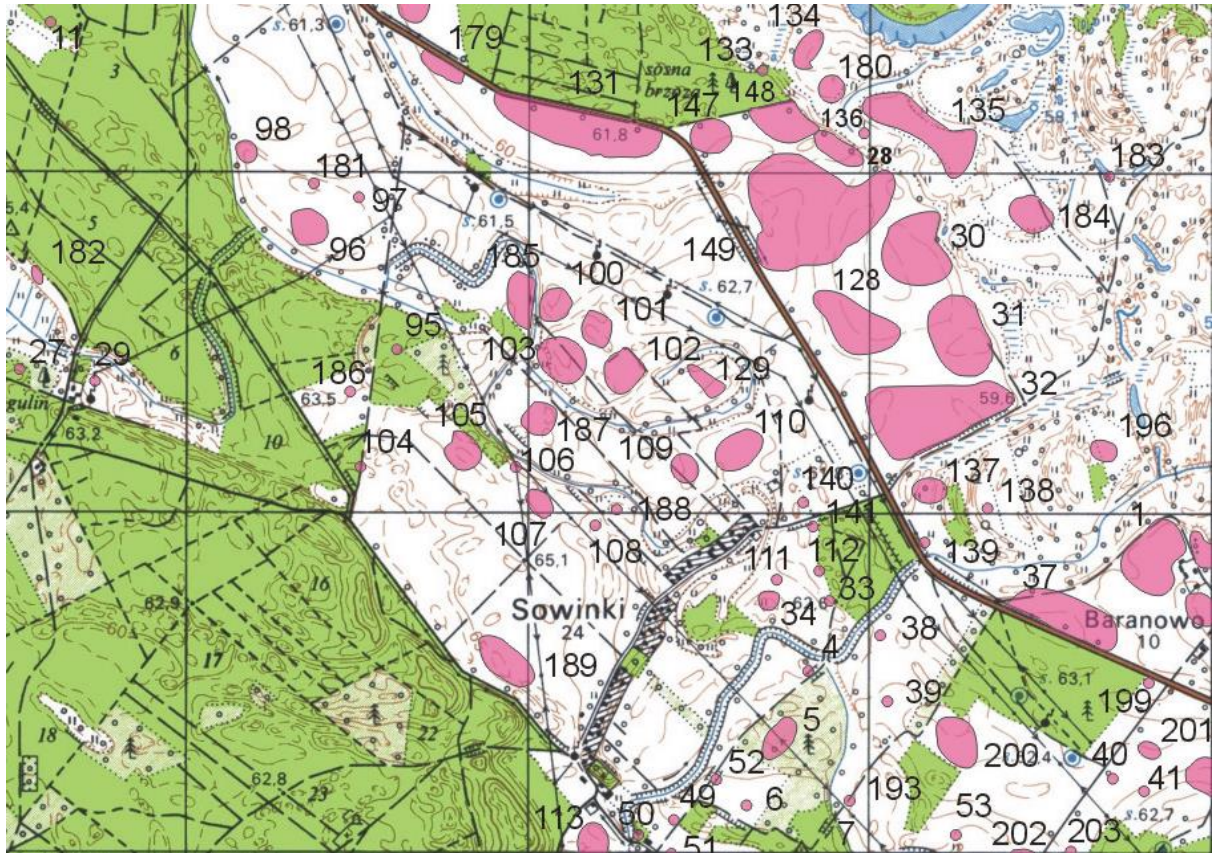

4. Adres:

AZP 56-27/185

stanowisko w miejscowości nr 26

5. Przynależność administracyjna

województwo: wielkopolskie

powiat: poznański

gmina: Mosina

6. Formy ochrony: ustalenia ochrony w miejscowym planie zagospodarowania przestrzennego albo w decyzji o ustaleniu lokalizacji inwestycji celu publicznego, decyzji o warunkach zabudowy, decyzji o zezwoleniu na realizację inwestycji drogowej, decyzji o ustaleniu lokalizacji linii kolejowej lub decyzji o zezwoleniu na realizację inwestycji w zakresie lotniska użytku publicznego.

7. Opracowanie karty: 31.08.2015 r.

GEZ	KARTA ADRESOWA GMINNEJ EWIDENCJI ZABYTKÓW	3. Miejscowość: SOWINKI

170. Nazwa:	2. Czas powstania:
ślad osadniczy ślad osadniczy	Kultura łużycka ? Późne średniowiecze

8. Fotografia z opisem wskazującym orientację albo mapa z zaznaczonym stanowiskiem archeologicznym

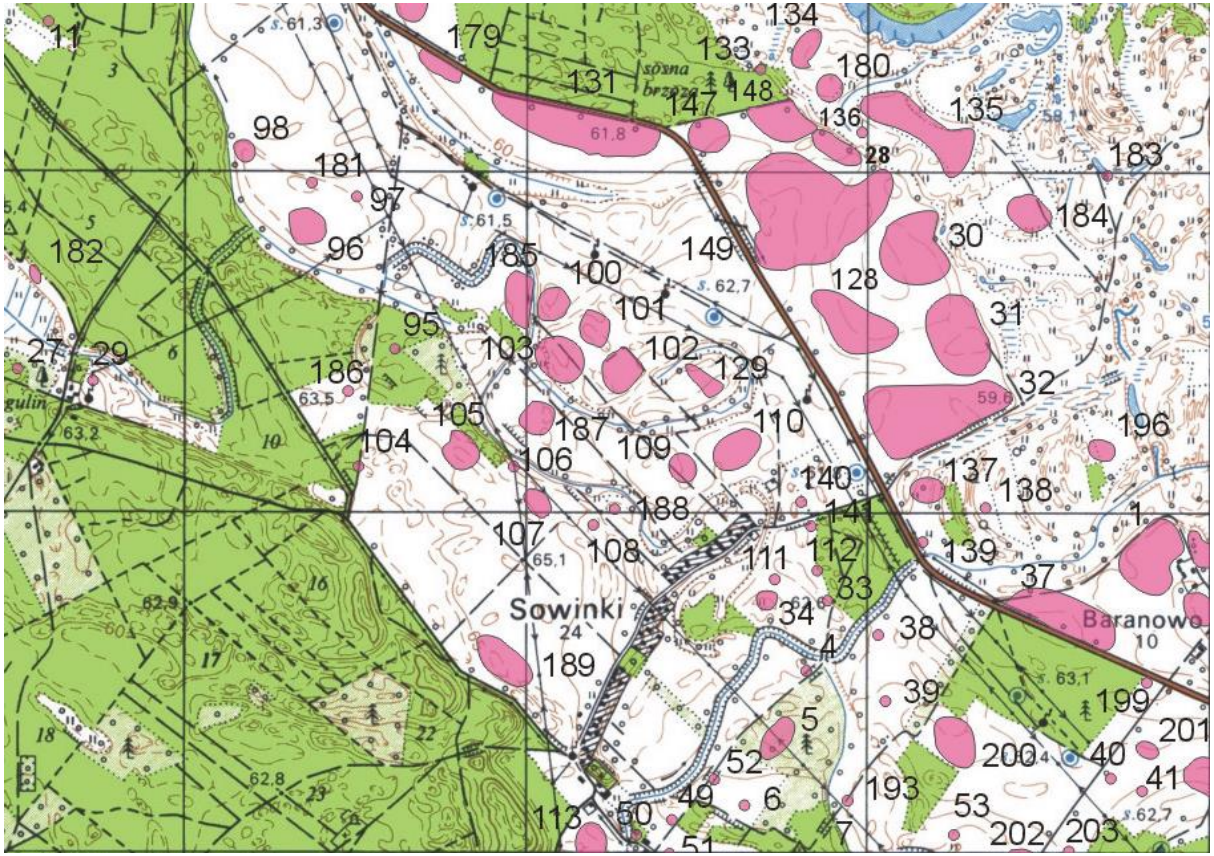

4. Adres:

AZP 56-27/186

stanowisko w miejscowości nr 27

5. Przynależność administracyjna

województwo: wielkopolskie

powiat: poznański

gmina: Mosina

6. Formy ochrony: ustalenia ochrony w miejscowym planie zagospodarowania przestrzennego albo w decyzji o ustaleniu lokalizacji inwestycji celu publicznego, decyzji o warunkach zabudowy, decyzji o zezwoleniu na realizację inwestycji drogowej, decyzji o ustaleniu lokalizacji linii kolejowej lub decyzji o zezwoleniu na realizację inwestycji w zakresie lotniska użytku publicznego.

7. Opracowanie karty: 31.08.2015 r.

GEZ	KARTA ADRESOWA GMINNEJ EWIDENCJI ZABYTKÓW	3. Miejscowość: SOWINKI

171. Nazwa:	2. Czas powstania:
ślad osadniczy punkt osadniczy ślad osadniczy	Kultura łużycka Okres nowożytny ?

8. Fotografia z opisem wskazującym orientację albo mapa z zaznaczonym stanowiskiem archeologicznym

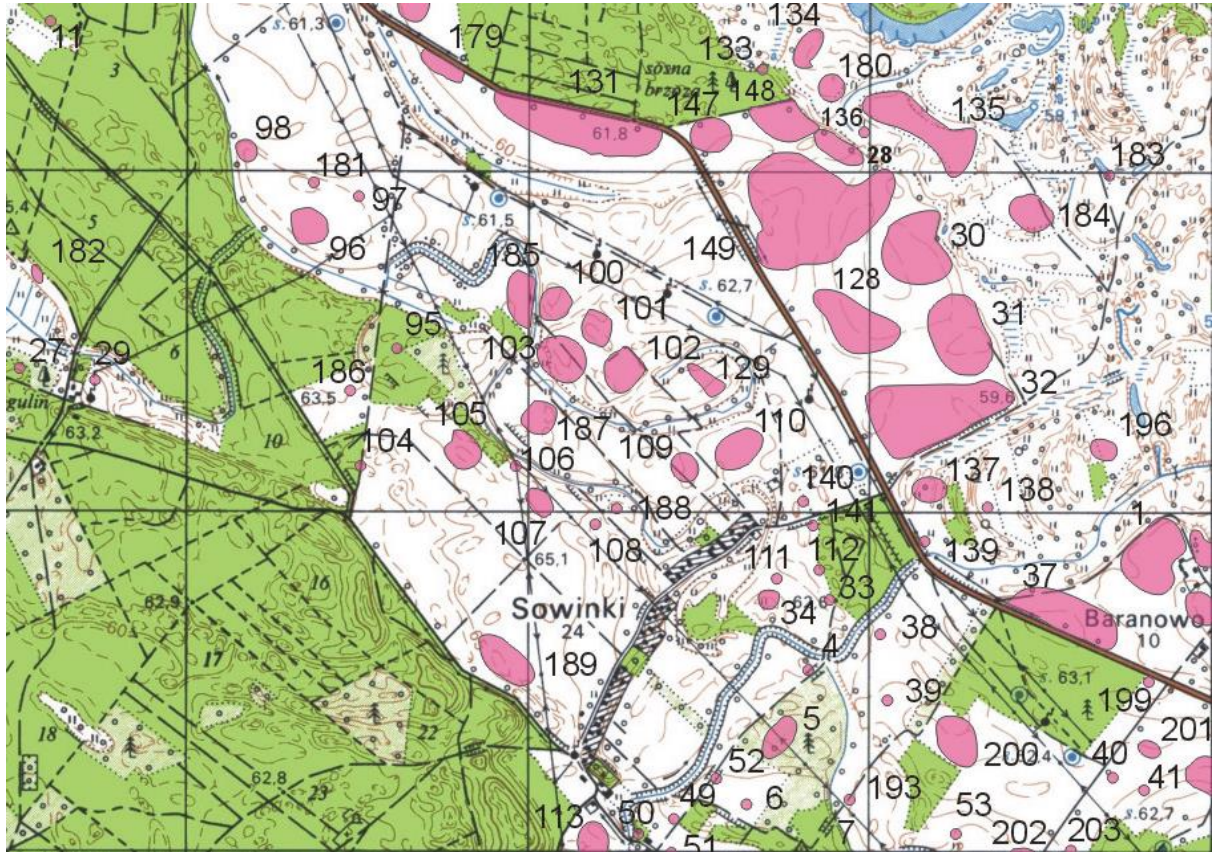

4. Adres:

AZP 56-27/187

stanowisko w miejscowości nr 28

5. Przynależność administracyjna

województwo: wielkopolskie

powiat: poznański

gmina: Mosina

6. Formy ochrony: ustalenia ochrony w miejscowym planie zagospodarowania przestrzennego albo w decyzji o ustaleniu lokalizacji inwestycji celu publicznego, decyzji o warunkach zabudowy, decyzji o zezwoleniu na realizację inwestycji drogowej, decyzji o ustaleniu lokalizacji linii kolejowej lub decyzji o zezwoleniu na realizację inwestycji w zakresie lotniska użytku publicznego.

7. Opracowanie karty: 31.08.2015 r.

GEZ	KARTA ADRESOWA GMINNEJ EWIDENCJI ZABYTKÓW	3. Miejscowość: SOWINKI

172. Nazwa:	2. Czas powstania:
ślad osadniczy	Kultura pucharów lejkowatych

8. Fotografia z opisem wskazującym orientację albo mapa z zaznaczonym stanowiskiem archeologicznym

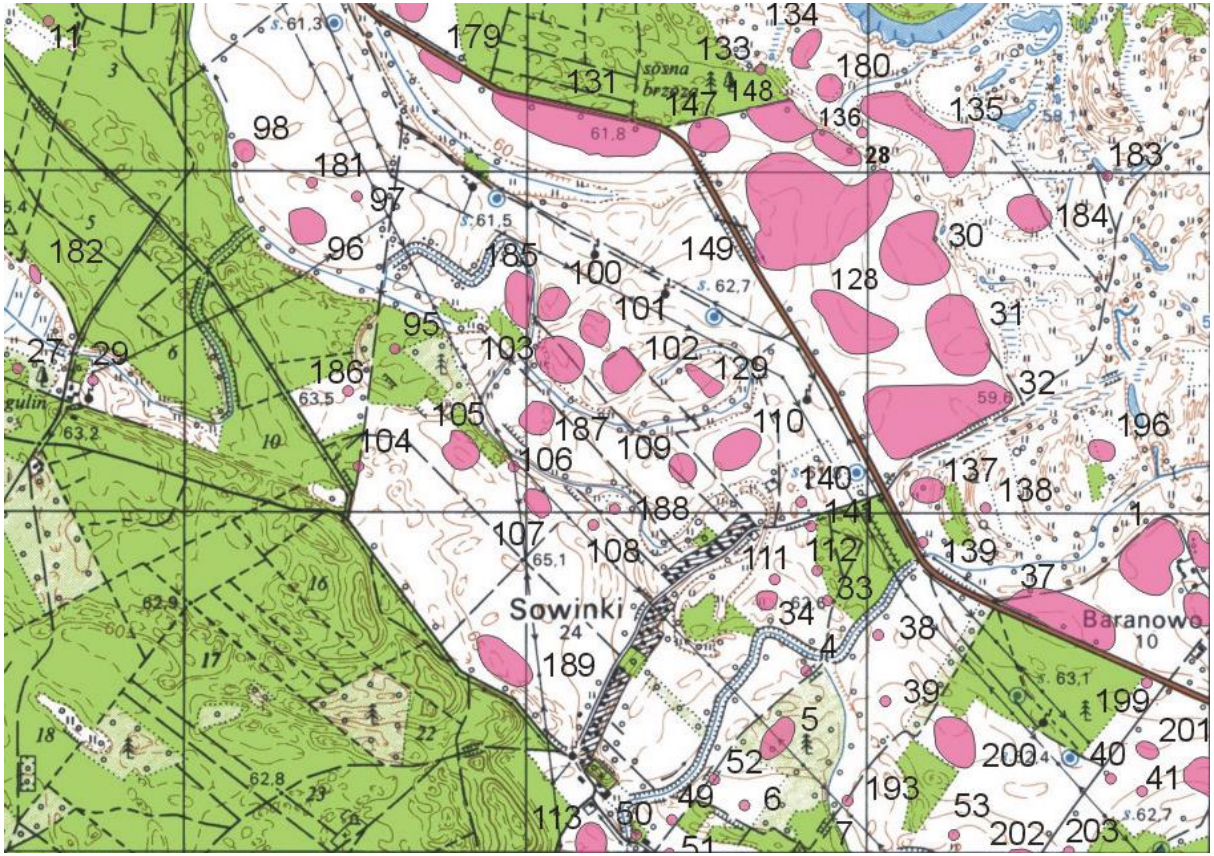

4. Adres:

AZP 56-27/188

stanowisko w miejscowości nr 29

5. Przynależność administracyjna

województwo: wielkopolskie

powiat: poznański

gmina: Mosina

6. Formy ochrony: ustalenia ochrony w miejscowym planie zagospodarowania przestrzennego albo w decyzji o ustaleniu lokalizacji inwestycji celu publicznego, decyzji o warunkach zabudowy, decyzji o zezwoleniu na realizację inwestycji drogowej, decyzji o ustaleniu lokalizacji linii kolejowej lub decyzji o zezwoleniu na realizację inwestycji w zakresie lotniska użytku publicznego.

7. Opracowanie karty: 31.08.2015 r.

GEZ	KARTA ADRESOWA GMINNEJ EWIDENCJI ZABYTKÓW	3. Miejscowość: SOWINKI
173. Nazwa: punkt osadniczy	2. Czas powstania: Okres nowożytny	

8. Fotografia z opisem wskazującym orientację albo mapa z zaznaczonym stanowiskiem archeologicznym

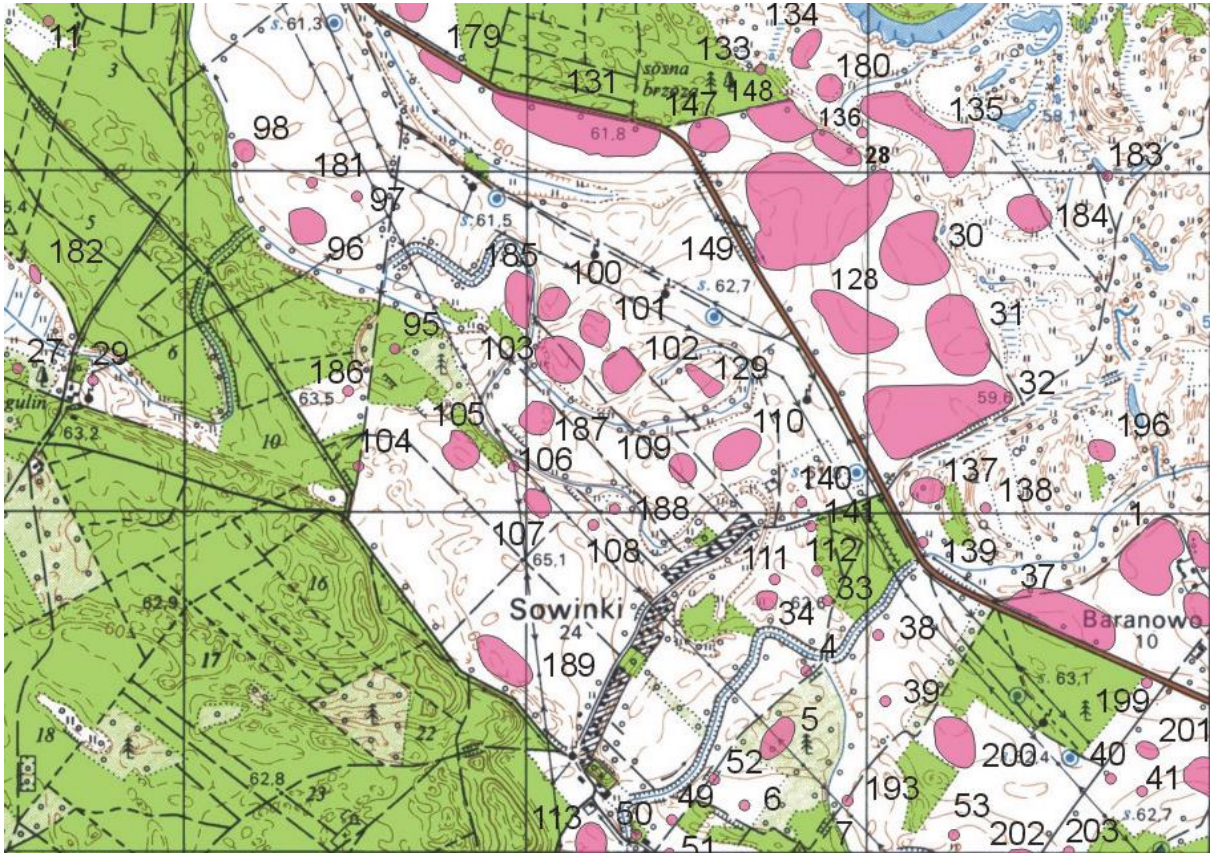

4. Adres:

AZP 56-27/189

stanowisko w miejscowości nr 30

5. Przynależność administracyjna

województwo: wielkopolskie

powiat: poznański

gmina: Mosina

6. Formy ochrony: ustalenia ochrony w miejscowym planie zagospodarowania przestrzennego albo w decyzji o ustaleniu lokalizacji inwestycji celu publicznego, decyzji o warunkach zabudowy, decyzji o zezwoleniu na realizację inwestycji drogowej, decyzji o ustaleniu lokalizacji linii kolejowej lub decyzji o zezwoleniu na realizację inwestycji w zakresie lotniska użytku publicznego.

7. Opracowanie karty: 31.08.2015 r.

GEZ	KARTA ADRESOWA GMINNEJ EWIDENCJI ZABYTKÓW	3. Miejscowość: ŻABINKO

255. Nazwa:	2. Czas powstania:
ślad osadniczy ślad osadniczy	Mezolit-neolit Schyłkowy neolit-wczesny brąz

8. Fotografia z opisem wskazującym orientację albo mapa z zaznaczonym stanowiskiem archeologicznym

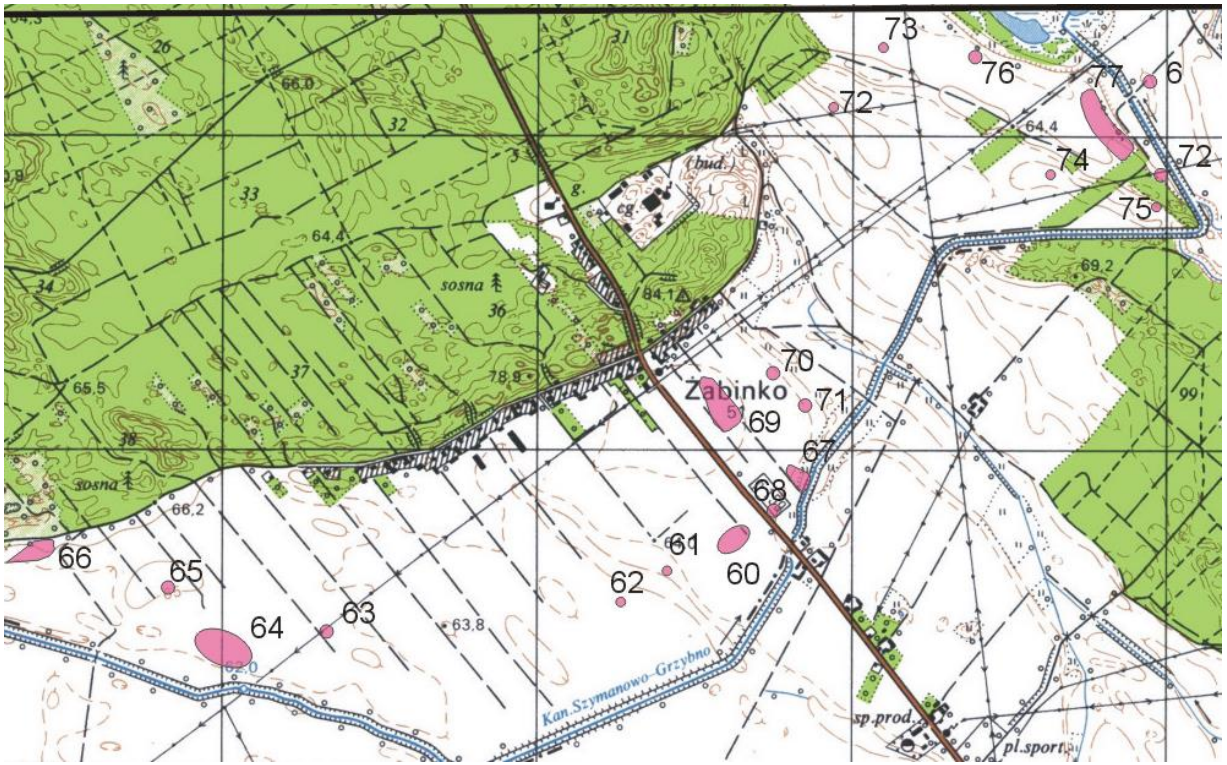

4. Adres:

AZP 57-27/76

stanowisko w miejscowości nr 17

5. Przynależność administracyjna

województwo: wielkopolskie

powiat: poznański

gmina: Mosina

6. Formy ochrony: ustalenia ochrony w miejscowym planie zagospodarowania przestrzennego albo w decyzji o ustaleniu lokalizacji inwestycji celu publicznego, decyzji o warunkach zabudowy, decyzji o zezwoleniu na realizację inwestycji drogowej, decyzji o ustaleniu lokalizacji linii kolejowej lub decyzji o zezwoleniu na realizację inwestycji w zakresie lotniska użytku publicznego.

7. Opracowanie karty: 31.08.2015 r.

GEZ	KARTA ADRESOWA GMINNEJ EWIDENCJI ZABYTKÓW	3. Miejscowość: ŚWIĄTNIKI

174. Nazwa:	2. Czas powstania:
ślad osadniczy ślad osadniczy	Mezolit-Neolit Wczesne średniowiecze

8. Fotografia z opisem wskazującym orientację albo mapa z zaznaczonym stanowiskiem archeologicznym

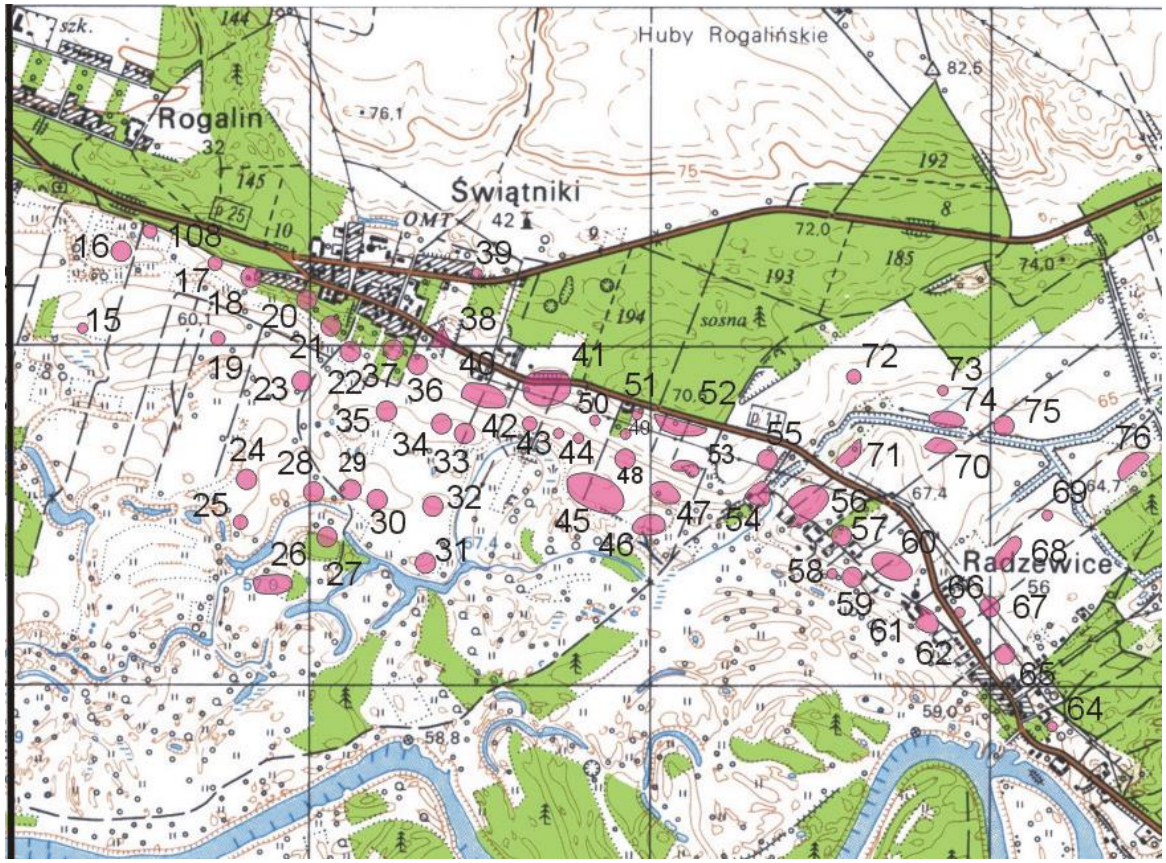

4. Adres:

AZP 56-28/17

stanowisko w miejscowości nr 4

5. Przynależność administracyjna

województwo: wielkopolskie

powiat: poznański

gmina: Mosina

6. Formy ochrony: ustalenia ochrony w miejscowym planie zagospodarowania przestrzennego albo w decyzji o ustaleniu lokalizacji inwestycji celu publicznego, decyzji o warunkach zabudowy, decyzji o zezwoleniu na realizację inwestycji drogowej, decyzji o ustaleniu lokalizacji linii kolejowej lub decyzji o zezwoleniu na realizację inwestycji w zakresie lotniska użytku publicznego.

7. Opracowanie karty: 31.08.2015 r.

GEZ	KARTA ADRESOWA GMINNEJ EWIDENCJI ZABYTKÓW	3. Miejscowość: ŚWIĄTNIKI

175. Nazwa:	2. Czas powstania:
ślad osadniczy ślad osadniczy	Wczesne średniowiecze ?

8. Fotografia z opisem wskazującym orientację albo mapa z zaznaczonym stanowiskiem archeologicznym

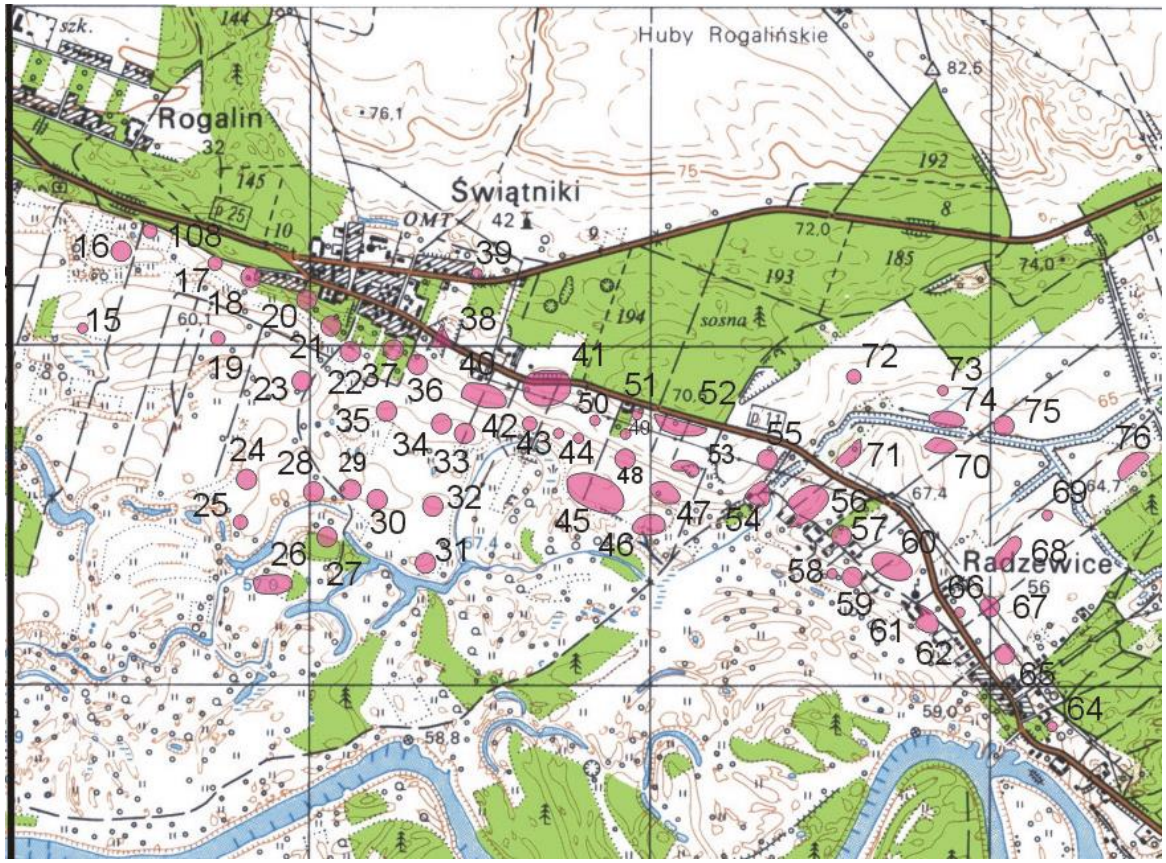

4. Adres:

AZP 56-28/18

stanowisko w miejscowości nr 5

5. Przynależność administracyjna

województwo: wielkopolskie

powiat: poznański

gmina: Mosina

6. Formy ochrony: ustalenia ochrony w miejscowym planie zagospodarowania przestrzennego albo w decyzji o ustaleniu lokalizacji inwestycji celu publicznego, decyzji o warunkach zabudowy, decyzji o zezwoleniu na realizację inwestycji drogowej, decyzji o ustaleniu lokalizacji linii kolejowej lub decyzji o zezwoleniu na realizację inwestycji w zakresie lotniska użytku publicznego.

7. Opracowanie karty: 31.08.2015 r.

GEZ	KARTA ADRESOWA GMINNEJ EWIDENCJI ZABYTKÓW	3. Miejscowość: ŚWIĄTNIKI

176. Nazwa:
ślad osadniczy

2. Czas powstania:
Kultura przeworska

8. Fotografia z opisem wskazującym orientację albo mapa z zaznaczonym stanowiskiem archeologicznym

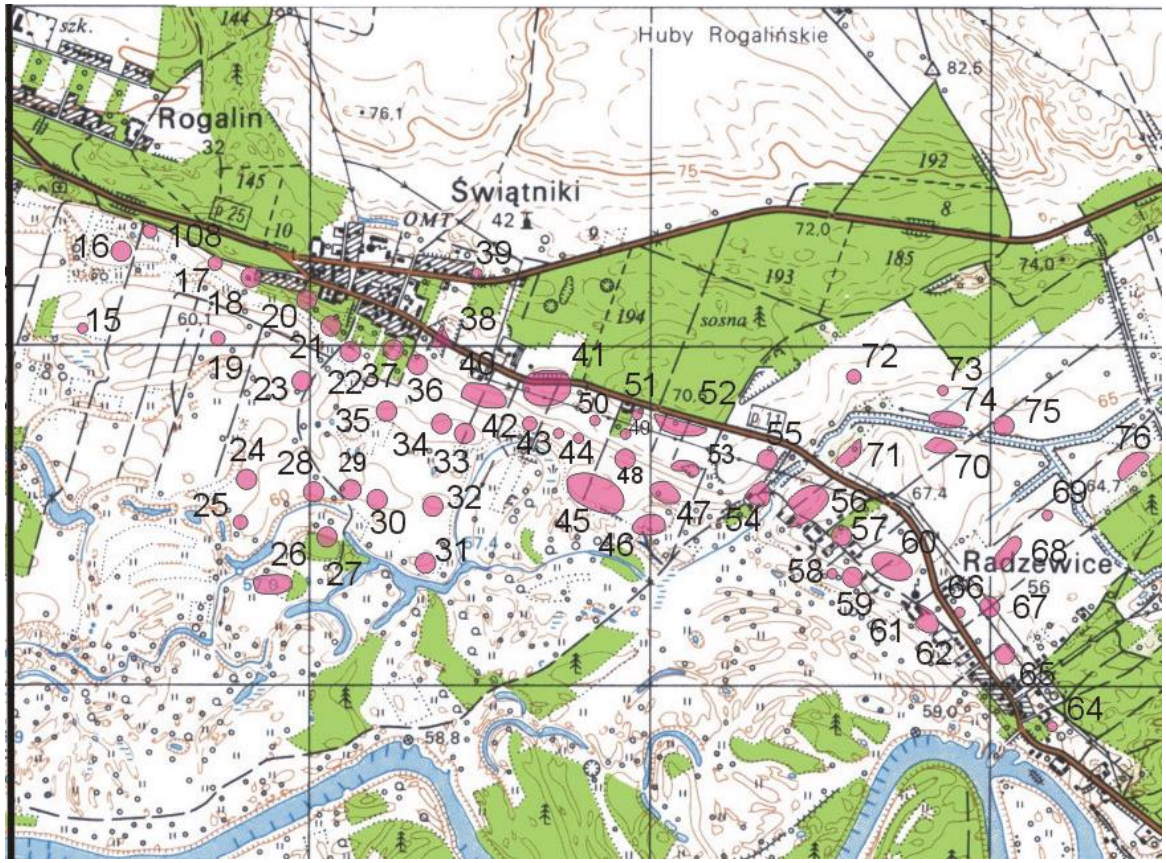

4. Adres:

AZP 56-28/19

stanowisko w miejscowości nr 6

5. Przynależność administracyjna

województwo: wielkopolskie

powiat: poznański

gmina: Mosina

6. Formy ochrony: ustalenia ochrony w miejscowym planie zagospodarowania przestrzennego albo w decyzji o ustaleniu lokalizacji inwestycji celu publicznego, decyzji o warunkach zabudowy, decyzji o zezwoleniu na realizację inwestycji drogowej, decyzji o ustaleniu lokalizacji linii kolejowej lub decyzji o zezwoleniu na realizację inwestycji w zakresie lotniska użytku publicznego.

7. Opracowanie karty: 31.08.2015 r.

GEZ	KARTA ADRESOWA GMINNEJ EWIDENCJI ZABYTKÓW	3. Miejscowość: ŚWIĄTNIKI

177. Nazwa:	2. Czas powstania:
ślad osadniczy osada cmentarzysko szkieletowe punkt osadniczy	Epoka kamienia Kultura przeworska Wczesne średniowiecze Późne średniowiecze

8. Fotografia z opisem wskazującym orientację albo mapa z zaznaczonym stanowiskiem archeologicznym

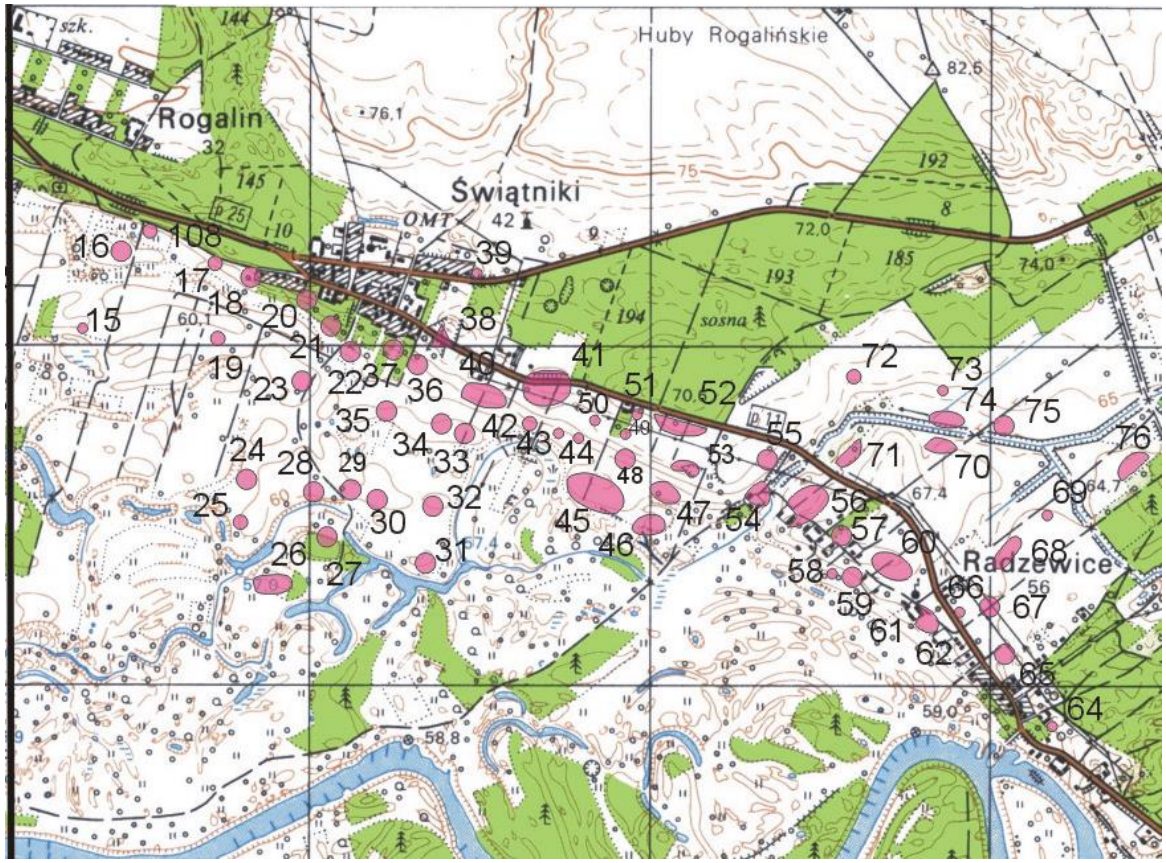

4. Adres:

AZP 56-28/20

stanowisko w miejscowości nr 1

5. Przynależność administracyjna

województwo: wielkopolskie

powiat: poznański

gmina: Mosina

6. Formy ochrony: ustalenia ochrony w miejscowym planie zagospodarowania przestrzennego albo w decyzji o ustaleniu lokalizacji inwestycji celu publicznego, decyzji o warunkach zabudowy, decyzji o zezwoleniu na realizację inwestycji drogowej, decyzji o ustaleniu lokalizacji linii kolejowej lub decyzji o zezwoleniu na realizację inwestycji w zakresie lotniska użytku publicznego.

7. Opracowanie karty: 31.08.2015 r.

GEZ	KARTA ADRESOWA GMINNEJ EWIDENCJI ZABYTKÓW	3. Miejscowość: ŚWIĄTNIKI

178. Nazwa:	2. Czas powstania:
punkt osadniczy punkt osadniczy punkt osadniczy	Wczesne średniowiecze Późne średniowiecze Okres nowożytny

8. Fotografia z opisem wskazującym orientację albo mapa z zaznaczonym stanowiskiem archeologicznym

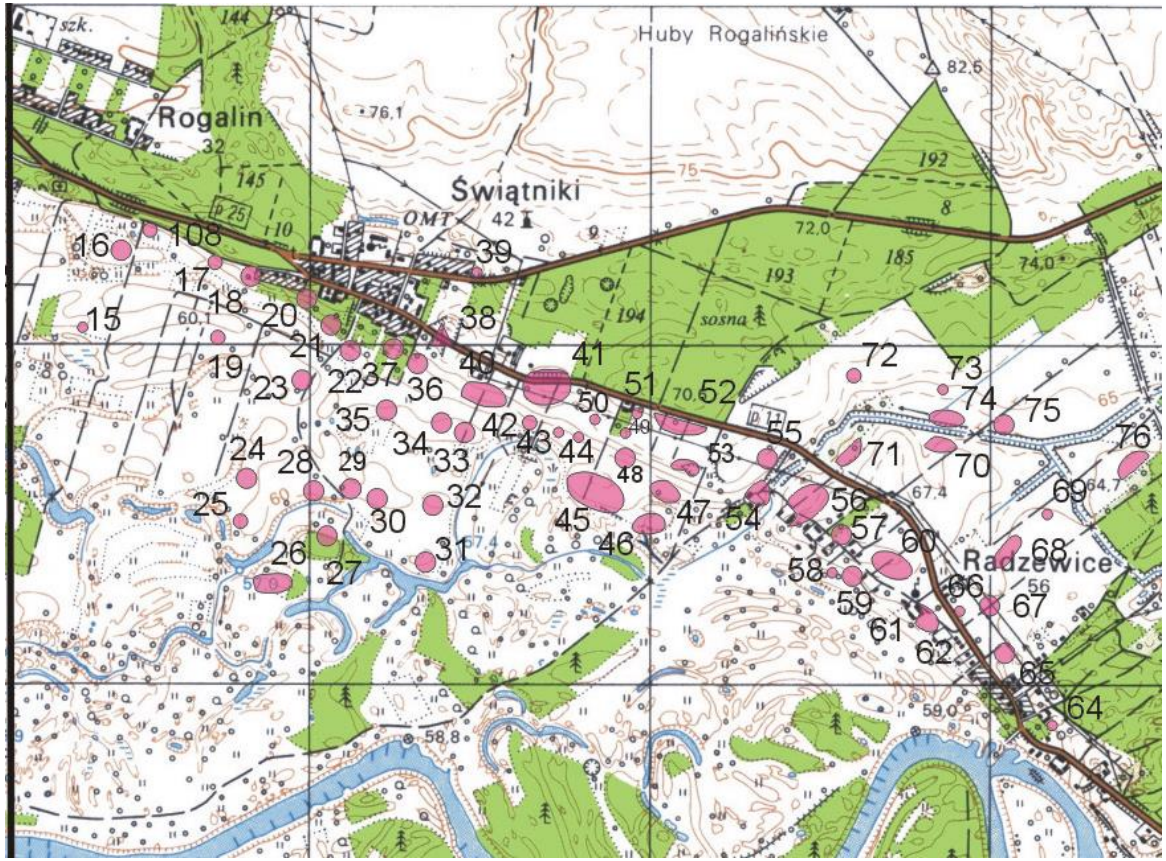

4. Adres:

AZP 56-28/21

stanowisko w miejscowości nr 7

5. Przynależność administracyjna

województwo: wielkopolskie

powiat: poznański

gmina: Mosina

6. Formy ochrony: ustalenia ochrony w miejscowym planie zagospodarowania przestrzennego albo w decyzji o ustaleniu lokalizacji inwestycji celu publicznego, decyzji o warunkach zabudowy, decyzji o zezwoleniu na realizację inwestycji drogowej, decyzji o ustaleniu lokalizacji linii kolejowej lub decyzji o zezwoleniu na realizację inwestycji w zakresie lotniska użytku publicznego.

7. Opracowanie karty: 31.08.2015 r.

GEZ	KARTA ADRESOWA GMINNEJ EWIDENCJI ZABYTKÓW	3. Miejscowość: ŚWIĄTNIKI

179. Nazwa:
ślad osadniczy
osada

2. Czas powstania:
Kultura łużycka
Wczesne średniowiecze

8. Fotografia z opisem wskazującym orientację albo mapa z zaznaczonym stanowiskiem archeologicznym

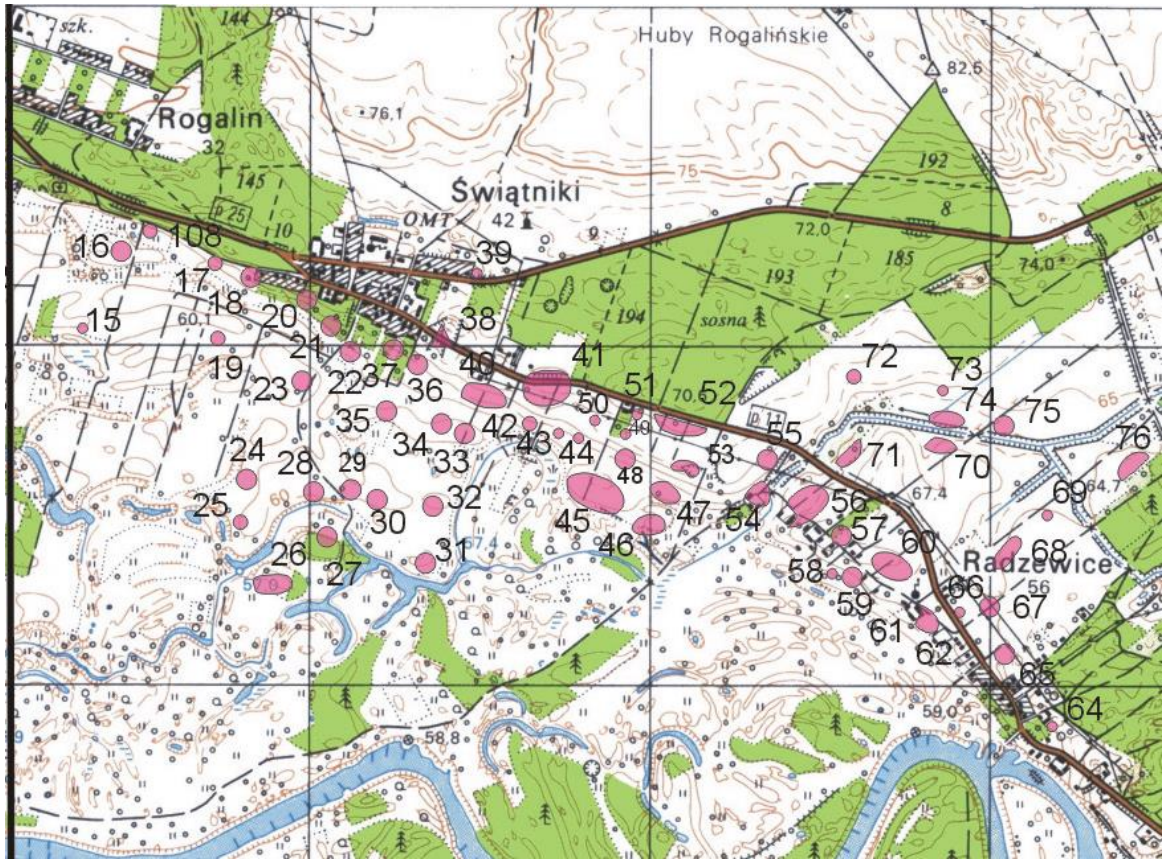

4. Adres:

AZP 56-28/22

stanowisko w miejscowości nr 8

5. Przynależność administracyjna

województwo: wielkopolskie

powiat: poznański

gmina: Mosina

6. Formy ochrony: ustalenia ochrony w miejscowym planie zagospodarowania przestrzennego albo w decyzji o ustaleniu lokalizacji inwestycji celu publicznego, decyzji o warunkach zabudowy, decyzji o zezwoleniu na realizację inwestycji drogowej, decyzji o ustaleniu lokalizacji linii kolejowej lub decyzji o zezwoleniu na realizację inwestycji w zakresie lotniska użytku publicznego.

7. Opracowanie karty: 31.08.2015 r.

GEZ	KARTA ADRESOWA GMINNEJ EWIDENCJI ZABYTKÓW	3. Miejscowość: ŚWIĄTNIKI

180. Nazwa:	2. Czas powstania:
punkt osadniczy ślad osadniczy punkt osadniczy	Kultura łużycka Kultura przeworska Wczesne średniowiecze

8. Fotografia z opisem wskazującym orientację albo mapa z zaznaczonym stanowiskiem archeologicznym

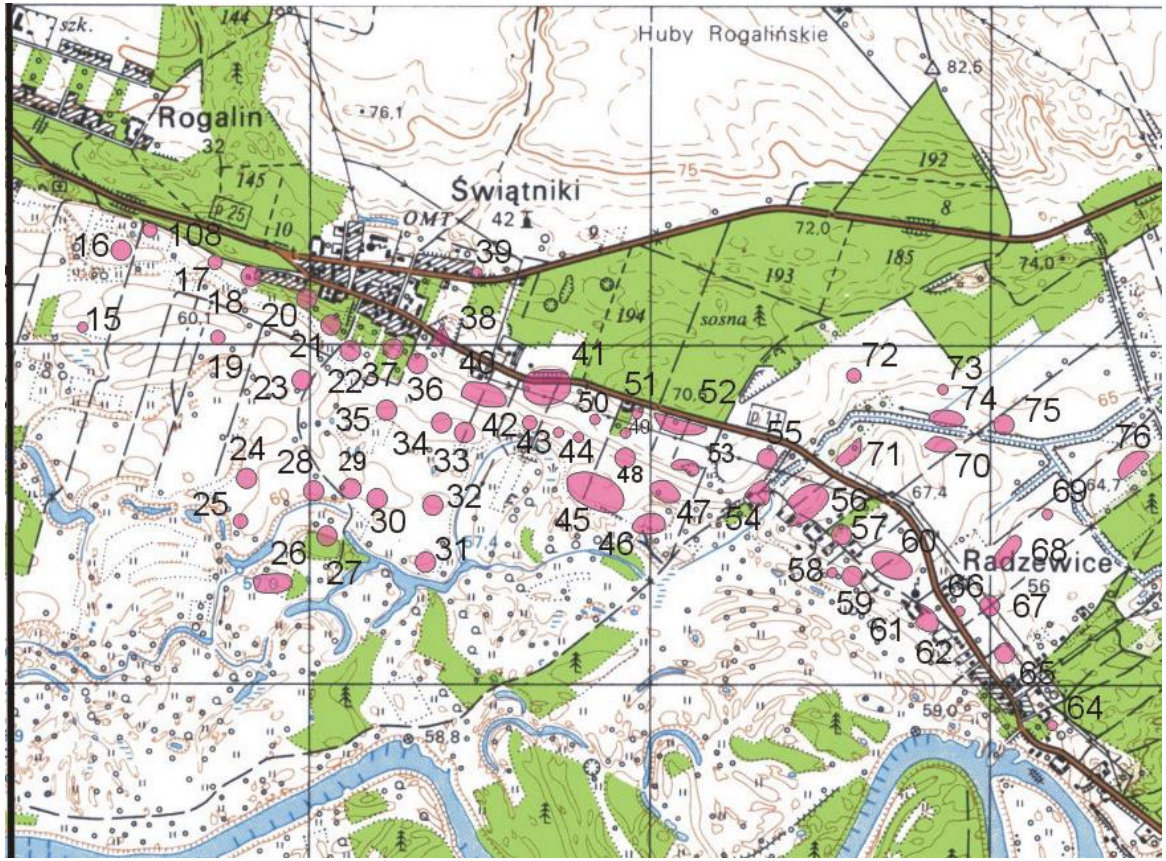

4. Adres:

AZP 56-28/23

stanowisko w miejscowości nr 9

5. Przynależność administracyjna

województwo: wielkopolskie

powiat: poznański

gmina: Mosina

6. Formy ochrony: ustalenia ochrony w miejscowym planie zagospodarowania przestrzennego albo w decyzji o ustaleniu lokalizacji inwestycji celu publicznego, decyzji o warunkach zabudowy, decyzji o zezwoleniu na realizację inwestycji drogowej, decyzji o ustaleniu lokalizacji linii kolejowej lub decyzji o zezwoleniu na realizację inwestycji w zakresie lotniska użytku publicznego.

7. Opracowanie karty: 31.08.2015 r.

GEZ	KARTA ADRESOWA GMINNEJ EWIDENCJI ZABYTKÓW	3. Miejscowość: ŚWIĄTNIKI
181. Nazwa: punkt osadniczy	2. Czas powstania: Kultura łużycka ?	

8. Fotografia z opisem wskazującym orientację albo mapa z zaznaczonym stanowiskiem archeologicznym

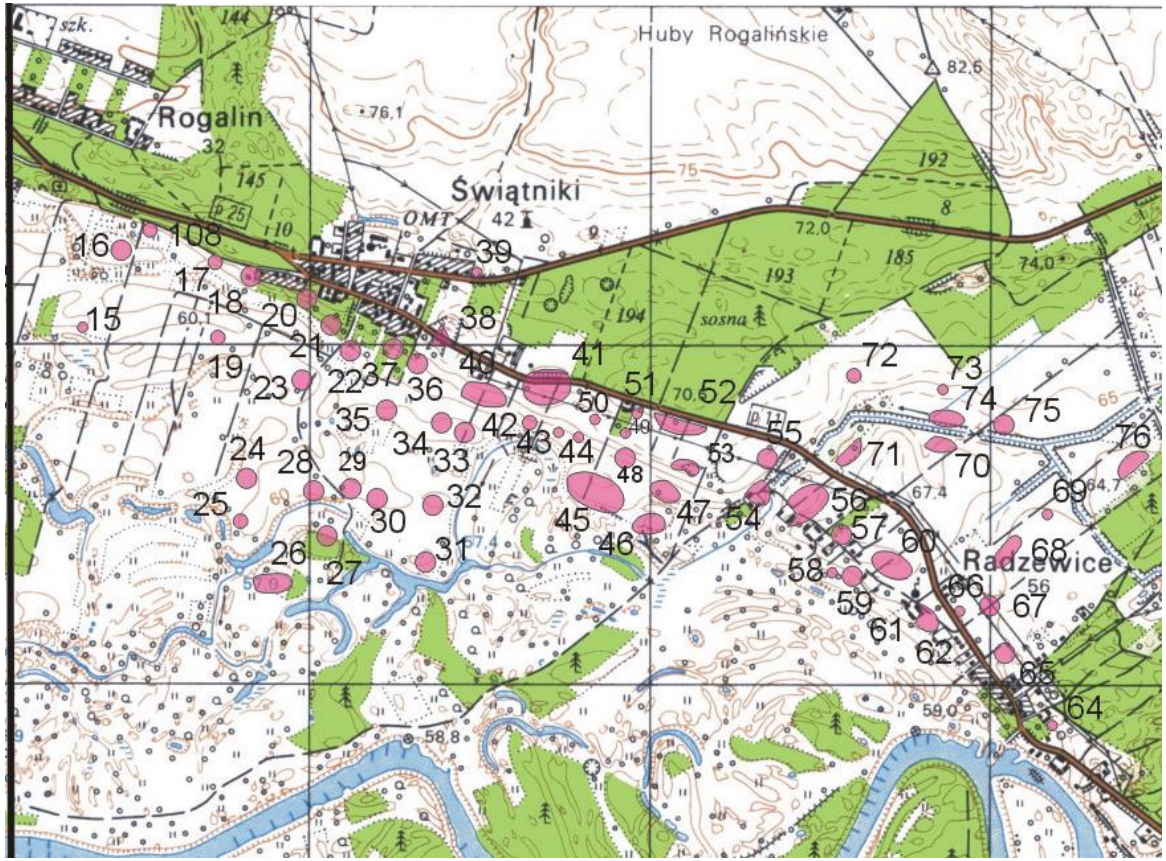

4. Adres:

AZP 56-28/24

stanowisko w miejscowości nr 10

5. Przynależność administracyjna

województwo: wielkopolskie

powiat: poznański

gmina: Mosina

6. Formy ochrony: ustalenia ochrony w miejscowym planie zagospodarowania przestrzennego albo w decyzji o ustaleniu lokalizacji inwestycji celu publicznego, decyzji o warunkach zabudowy, decyzji o zezwoleniu na realizację inwestycji drogowej, decyzji o ustaleniu lokalizacji linii kolejowej lub decyzji o zezwoleniu na realizację inwestycji w zakresie lotniska użytku publicznego.

7. Opracowanie karty: 31.08.2015 r.

GEZ	KARTA ADRESOWA GMINNEJ EWIDENCJI ZABYTKÓW	3. Miejscowość: ŚWIĄTNIKI

182. Nazwa:	2. Czas powstania:
ślad osadniczy	Neolit-Wczesny brąz

8. Fotografia z opisem wskazującym orientację albo mapa z zaznaczonym stanowiskiem archeologicznym

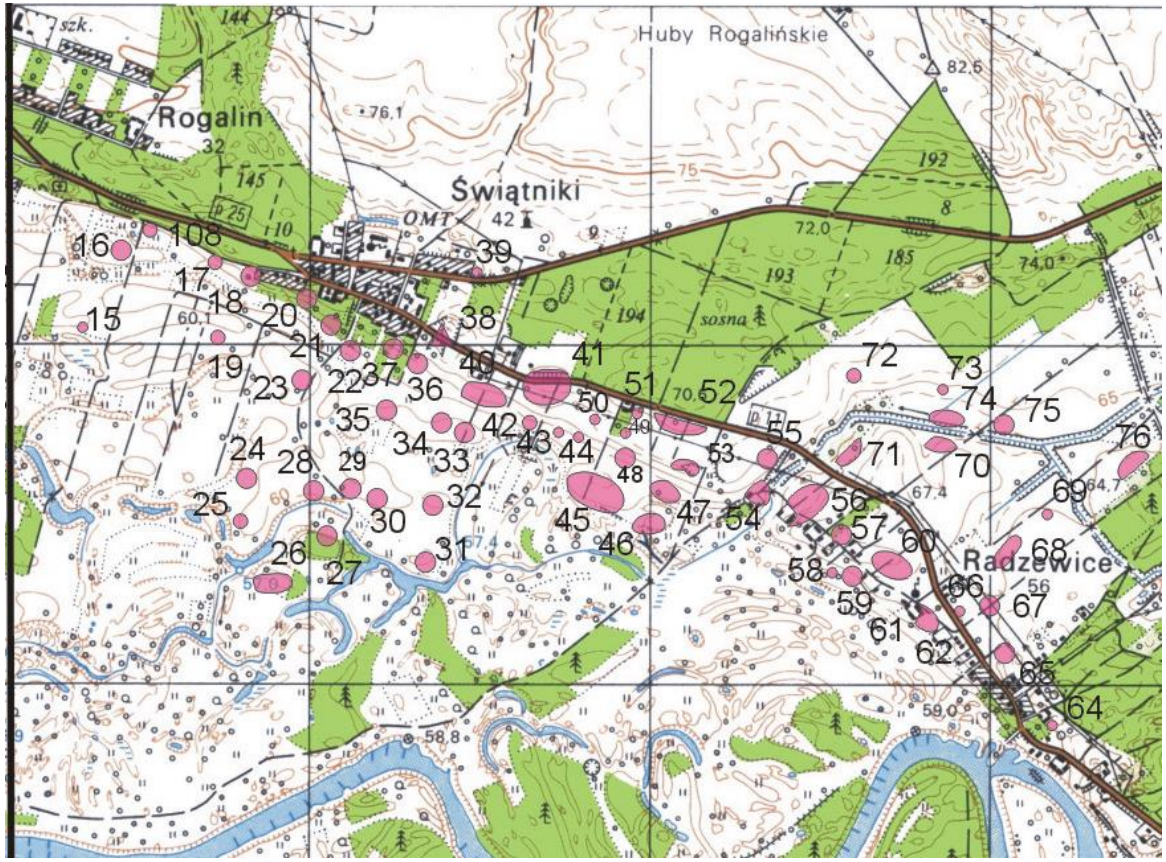

4. Adres:

AZP 56-28/25

stanowisko w miejscowości nr 11

5. Przynależność administracyjna

województwo: wielkopolskie

powiat: poznański

gmina: Mosina

6. Formy ochrony: ustalenia ochrony w miejscowym planie zagospodarowania przestrzennego albo w decyzji o ustaleniu lokalizacji inwestycji celu publicznego, decyzji o warunkach zabudowy, decyzji o zezwoleniu na realizację inwestycji drogowej, decyzji o ustaleniu lokalizacji linii kolejowej lub decyzji o zezwoleniu na realizację inwestycji w zakresie lotniska użytku publicznego.

7. Opracowanie karty: 31.08.2015 r.

GEZ	KARTA ADRESOWA GMINNEJ EWIDENCJI ZABYTKÓW	3. Miejscowość: ŚWIĄTNIKI

183. Nazwa:	2. Czas powstania:
punkt osadniczy ślad osadniczy punkt osadniczy ślad osadniczy	Neolit Kultura łużycka Kultura przeworska Wczesne średniowiecze?

8. Fotografia z opisem wskazującym orientację albo mapa z zaznaczonym stanowiskiem archeologicznym

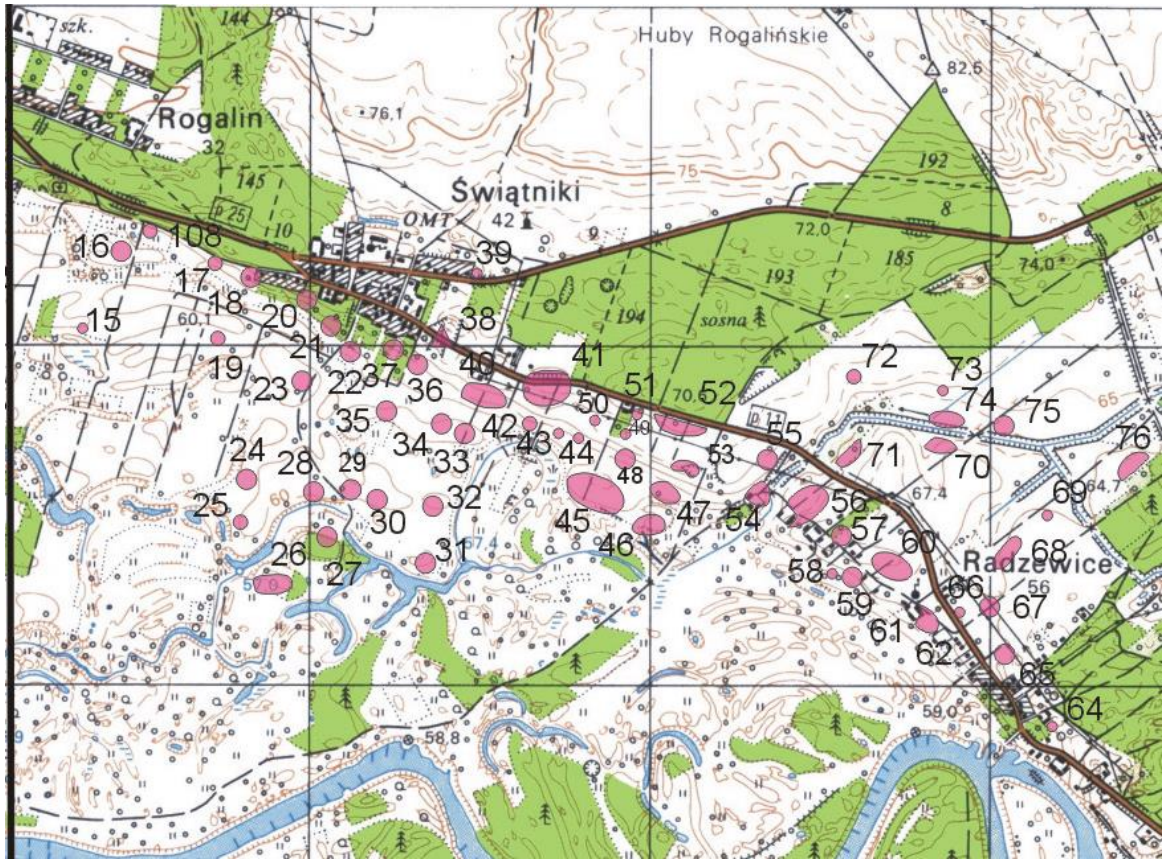

4. Adres:

AZP 56-28/26

stanowisko w miejscowości nr 12

5. Przynależność administracyjna

województwo: wielkopolskie

powiat: poznański

gmina: Mosina

6. Formy ochrony: ustalenia ochrony w miejscowym planie zagospodarowania przestrzennego albo w decyzji o ustaleniu lokalizacji inwestycji celu publicznego, decyzji o warunkach zabudowy, decyzji o zezwoleniu na realizację inwestycji drogowej, decyzji o ustaleniu lokalizacji linii kolejowej lub decyzji o zezwoleniu na realizację inwestycji w zakresie lotniska użytku publicznego.

7. Opracowanie karty: 31.08.2015 r.

GEZ	KARTA ADRESOWA GMINNEJ EWIDENCJI ZABYTKÓW	3. Miejscowość: ŚWIĄTNIKI

184. Nazwa:	2. Czas powstania:
ślad osadniczy ślad osadniczy osada	Mezolit-Neolit Kultura przeworska? Wczesne średniowiecze

8. Fotografia z opisem wskazującym orientację albo mapa z zaznaczonym stanowiskiem archeologicznym

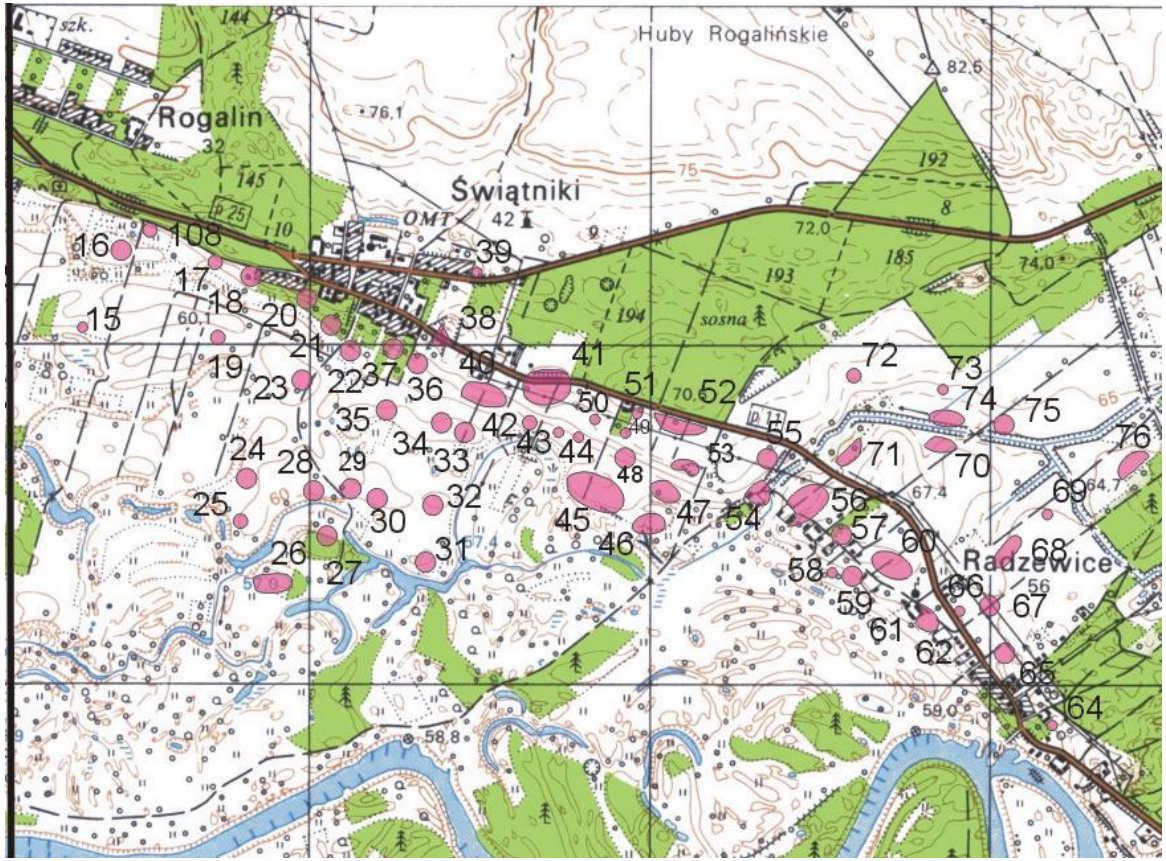

4. Adres:

AZP 56-28/27

stanowisko w miejscowości nr 13

5. Przynależność administracyjna

województwo: wielkopolskie

powiat: poznański

gmina: Mosina

6. Formy ochrony: ustalenia ochrony w miejscowym planie zagospodarowania przestrzennego albo w decyzji o ustaleniu lokalizacji inwestycji celu publicznego, decyzji o warunkach zabudowy, decyzji o zezwoleniu na realizację inwestycji drogowej, decyzji o ustaleniu lokalizacji linii kolejowej lub decyzji o zezwoleniu na realizację inwestycji w zakresie lotniska użytku publicznego.

7. Opracowanie karty: 31.08.2015 r.

GEZ	KARTA ADRESOWA GMINNEJ EWIDENCJI ZABYTKÓW	3. Miejscowość: ŚWIĄTNIKI

185. Nazwa:	2. Czas powstania:
ślad osadniczy	Wczesne średniowiecze

8. Fotografia z opisem wskazującym orientację albo mapa z zaznaczonym stanowiskiem archeologicznym

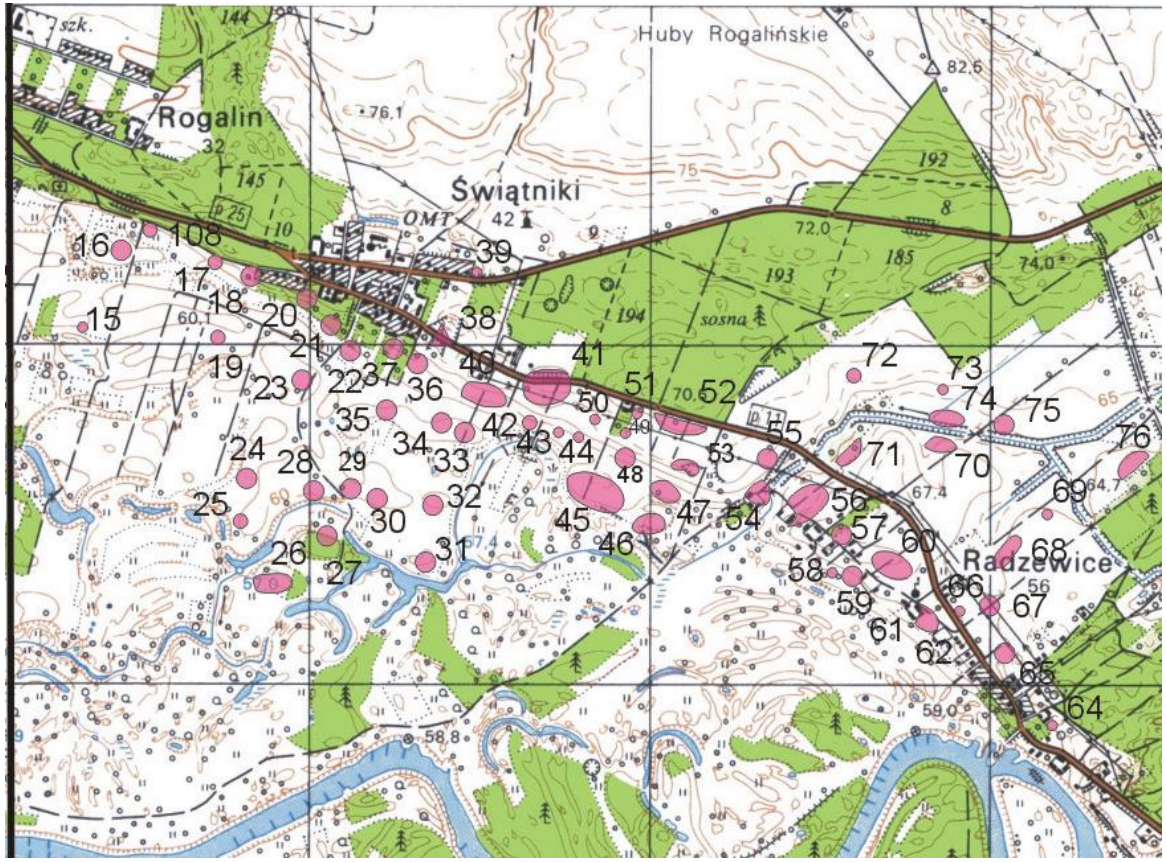

4. Adres:

AZP 56-28/28

stanowisko w miejscowości nr 14

5. Przynależność administracyjna

województwo: wielkopolskie

powiat: poznański

gmina: Mosina

6. Formy ochrony: ustalenia ochrony w miejscowym planie zagospodarowania przestrzennego albo w decyzji o ustaleniu lokalizacji inwestycji celu publicznego, decyzji o warunkach zabudowy, decyzji o zezwoleniu na realizację inwestycji drogowej, decyzji o ustaleniu lokalizacji linii kolejowej lub decyzji o zezwoleniu na realizację inwestycji w zakresie lotniska użytku publicznego.

7. Opracowanie karty: 31.08.2015 r.

GEZ	KARTA ADRESOWA GMINNEJ EWIDENCJI ZABYTKÓW	3. Miejscowość: ŚWIĄTNIKI

186. Nazwa:	2. Czas powstania:
osada	Wczesne średniowiecze

8. Fotografia z opisem wskazującym orientację albo mapa z zaznaczonym stanowiskiem archeologicznym

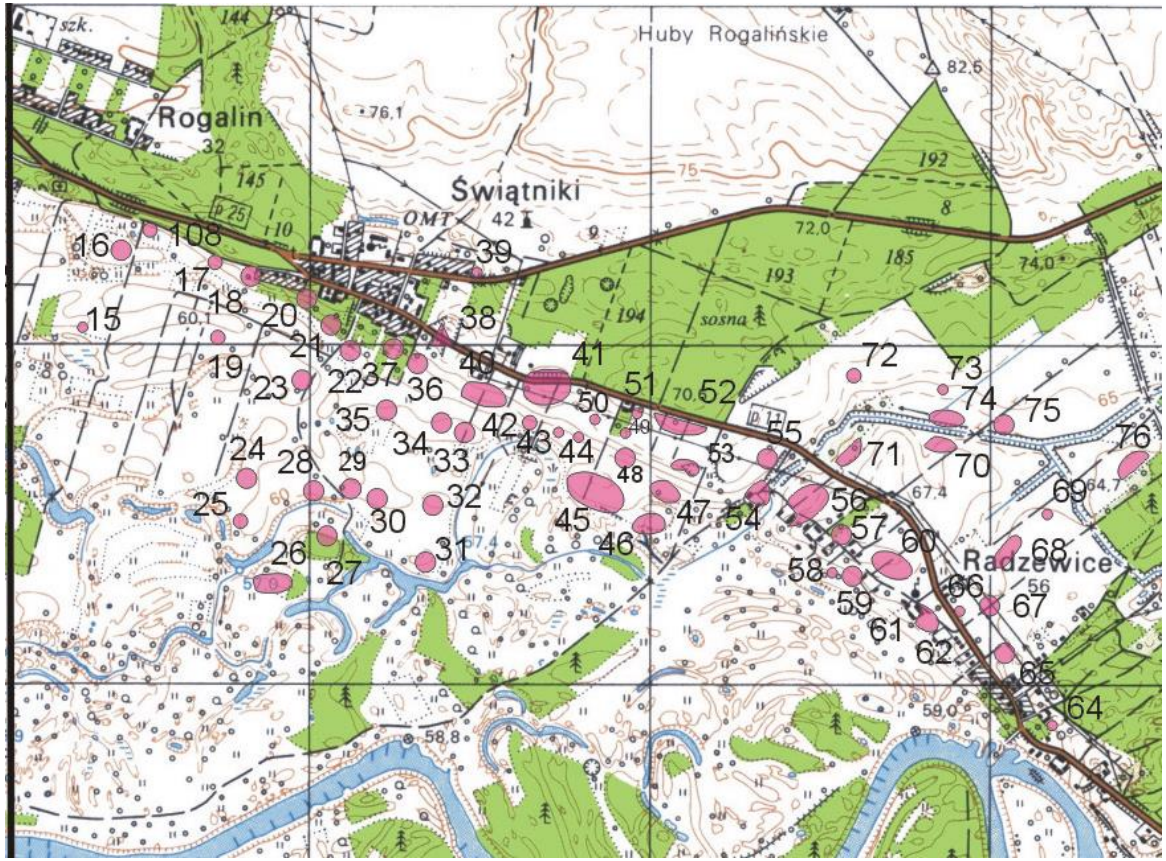

4. Adres:

AZP 56-28/29

stanowisko w miejscowości nr 15

5. Przynależność administracyjna

województwo: wielkopolskie

powiat: poznański

gmina: Mosina

6. Formy ochrony: ustalenia ochrony w miejscowym planie zagospodarowania przestrzennego albo w decyzji o ustaleniu lokalizacji inwestycji celu publicznego, decyzji o warunkach zabudowy, decyzji o zezwoleniu na realizację inwestycji drogowej, decyzji o ustaleniu lokalizacji linii kolejowej lub decyzji o zezwoleniu na realizację inwestycji w zakresie lotniska użytku publicznego.

7. Opracowanie karty: 31.08.2015 r.

GEZ	KARTA ADRESOWA GMINNEJ EWIDENCJI ZABYTKÓW	3. Miejscowość: ŚWIĄTNIKI

187. Nazwa:	2. Czas powstania:
punkt osadniczy	Kultura przeworska

8. Fotografia z opisem wskazującym orientację albo mapa z zaznaczonym stanowiskiem archeologicznym

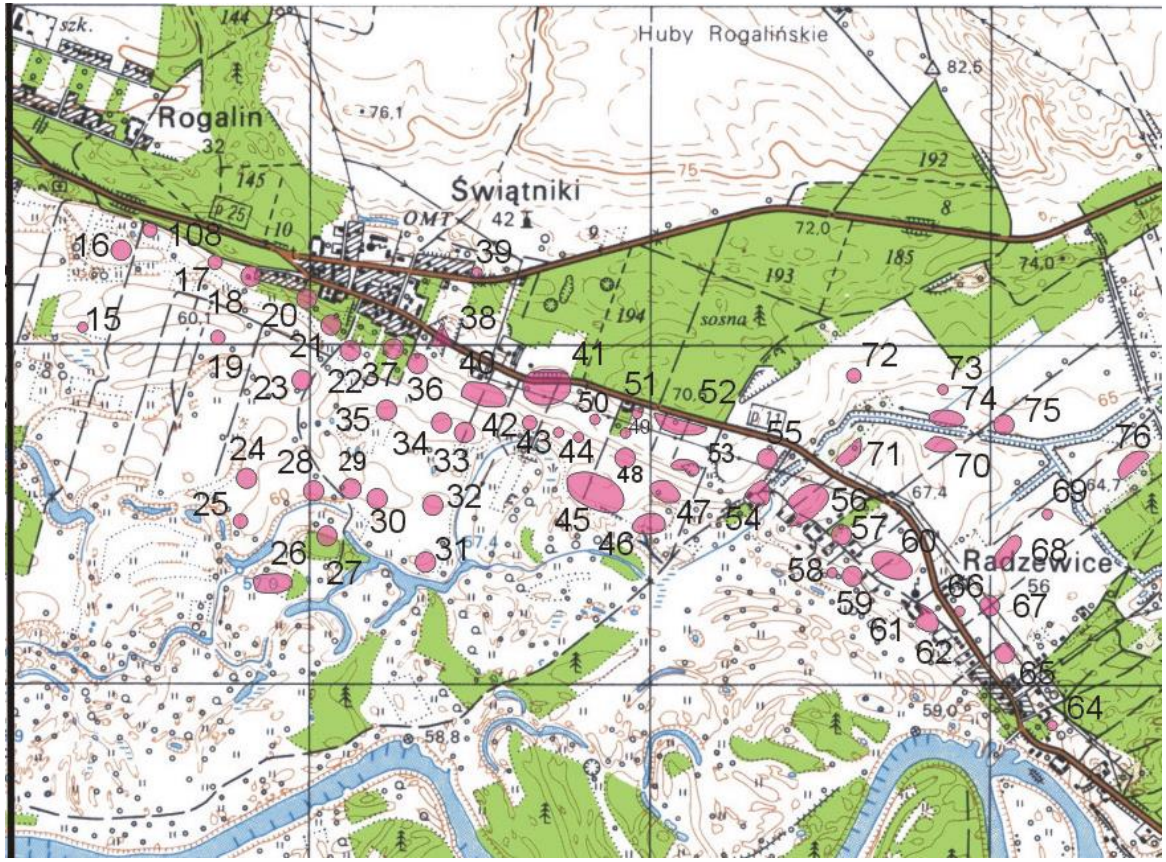

4. Adres:

AZP 56-28/30

stanowisko w miejscowości nr 16

5. Przynależność administracyjna

województwo: wielkopolskie

powiat: poznański

gmina: Mosina

6. Formy ochrony: ustalenia ochrony w miejscowym planie zagospodarowania przestrzennego albo w decyzji o ustaleniu lokalizacji inwestycji celu publicznego, decyzji o warunkach zabudowy, decyzji o zezwoleniu na realizację inwestycji drogowej, decyzji o ustaleniu lokalizacji linii kolejowej lub decyzji o zezwoleniu na realizację inwestycji w zakresie lotniska użytku publicznego.

7. Opracowanie karty: 31.08.2015 r.

GEZ	KARTA ADRESOWA GMINNEJ EWIDENCJI ZABYTKÓW	3. Miejscowość: ŚWIĄTNIKI

188. Nazwa:	2. Czas powstania:
punkt osadniczy punkt osadniczy	Późne średniowiecze ?

8. Fotografia z opisem wskazującym orientację albo mapa z zaznaczonym stanowiskiem archeologicznym

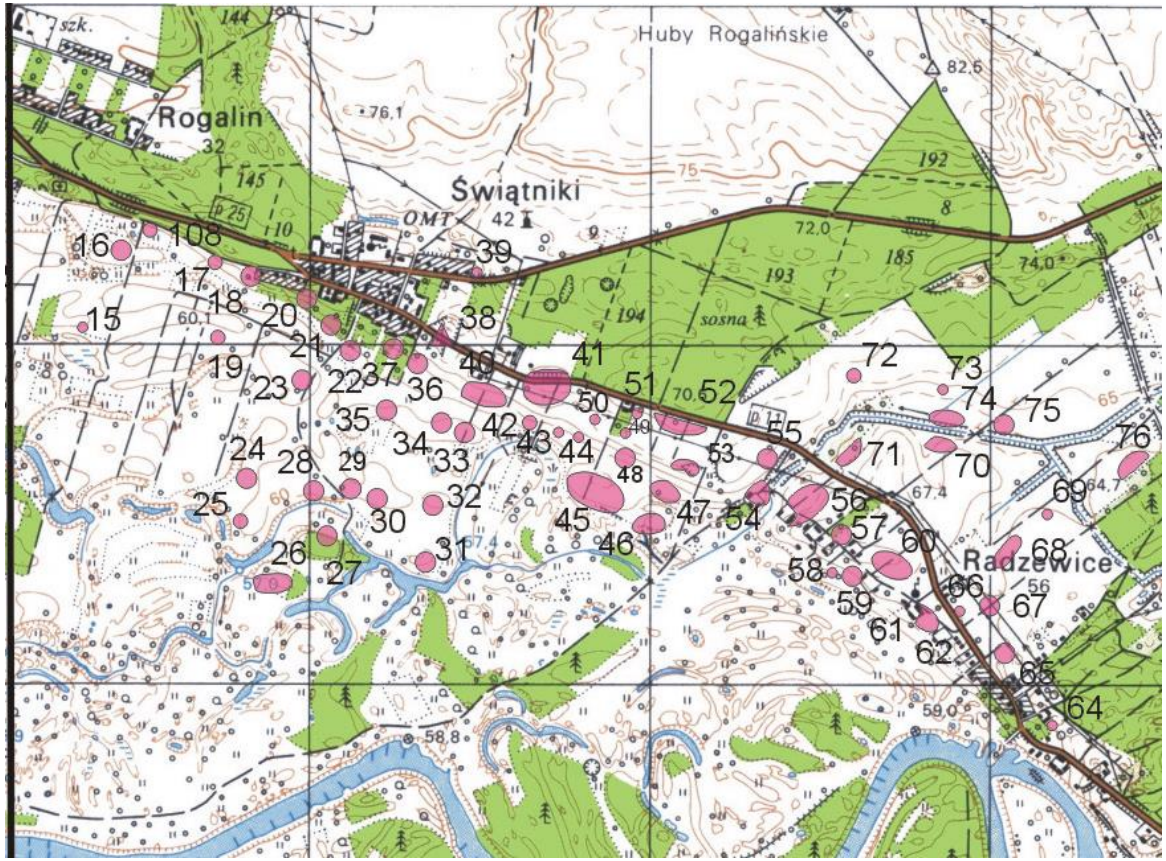

4. Adres:

AZP 56-28/31

stanowisko w miejscowości nr 17

5. Przynależność administracyjna

województwo: wielkopolskie

powiat: poznański

gmina: Mosina

6. Formy ochrony: ustalenia ochrony w miejscowym planie zagospodarowania przestrzennego albo w decyzji o ustaleniu lokalizacji inwestycji celu publicznego, decyzji o warunkach zabudowy, decyzji o zezwoleniu na realizację inwestycji drogowej, decyzji o ustaleniu lokalizacji linii kolejowej lub decyzji o zezwoleniu na realizację inwestycji w zakresie lotniska użytku publicznego.

7. Opracowanie karty: 31.08.2015 r.

GEZ	KARTA ADRESOWA GMINNEJ EWIDENCJI ZABYTKÓW	3. Miejscowość: ŚWIĄTNIKI

189. Nazwa:	2. Czas powstania:
punkt osadniczy osada	Kultura przeworska Wczesne średniowiecze

8. Fotografia z opisem wskazującym orientację albo mapa z zaznaczonym stanowiskiem archeologicznym

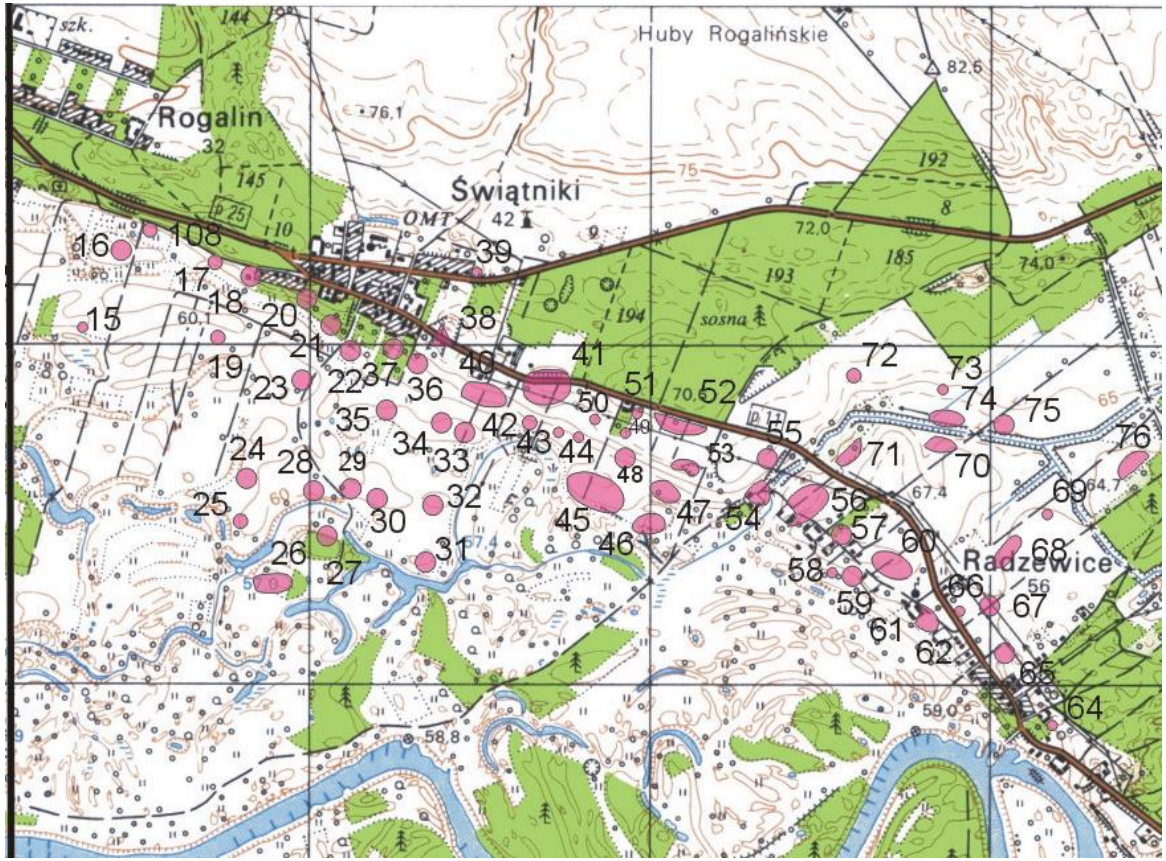

4. Adres:

AZP 56-28/32

stanowisko w miejscowości nr 18

5. Przynależność administracyjna

województwo: wielkopolskie

powiat: poznański

gmina: Mosina

6. Formy ochrony: ustalenia ochrony w miejscowym planie zagospodarowania przestrzennego albo w decyzji o ustaleniu lokalizacji inwestycji celu publicznego, decyzji o warunkach zabudowy, decyzji o zezwoleniu na realizację inwestycji drogowej, decyzji o ustaleniu lokalizacji linii kolejowej lub decyzji o zezwoleniu na realizację inwestycji w zakresie lotniska użytku publicznego.

7. Opracowanie karty: 31.08.2015 r.

GEZ	KARTA ADRESOWA GMINNEJ EWIDENCJI ZABYTKÓW	3. Miejscowość: ŚWIĄTNIKI

190. Nazwa:	2. Czas powstania:
ślad osadniczy	Epoka kamienia
ślad osadniczy	Wczesne średniowiecze?
ślad osadniczy	Okres nowożytny
ślad osadniczy	?

8. Fotografia z opisem wskazującym orientację albo mapa z zaznaczonym stanowiskiem archeologicznym

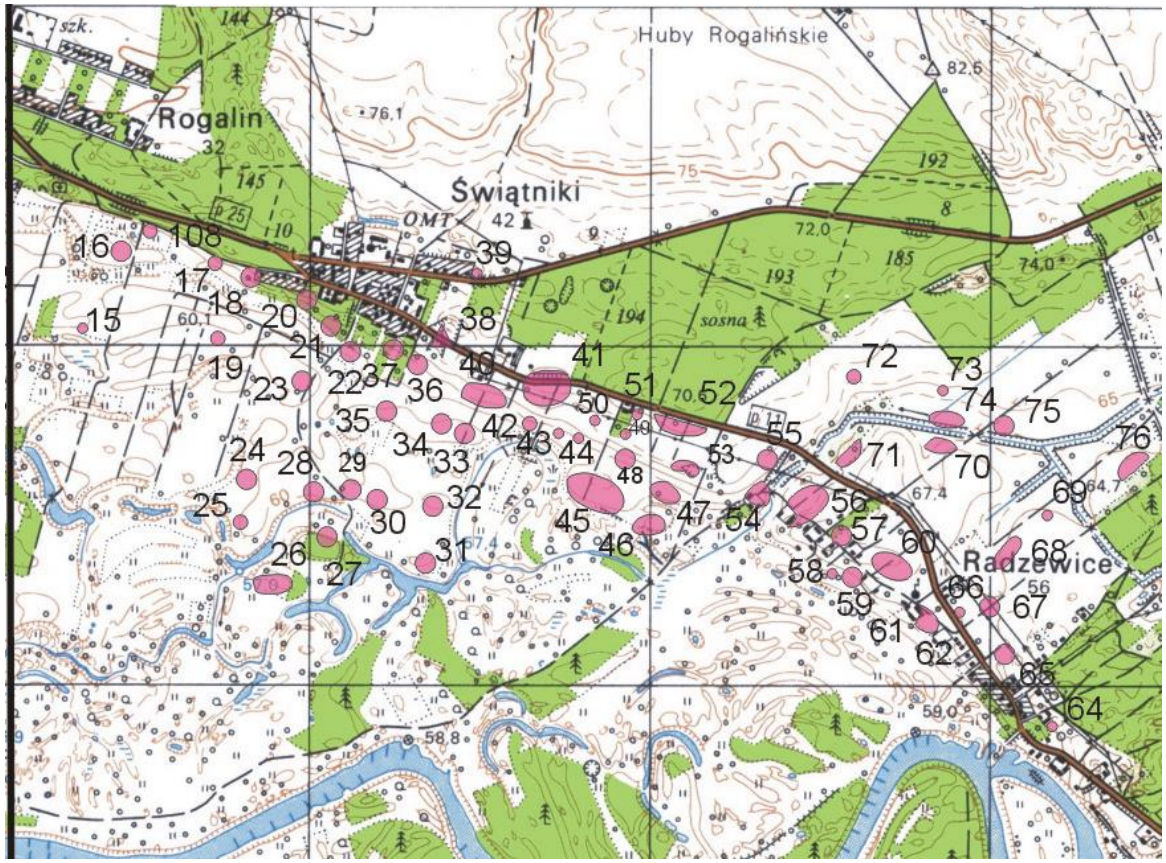

4. Adres:

AZP 56-28/33

stanowisko w miejscowości nr 19

5. Przynależność administracyjna

województwo: wielkopolskie

powiat: poznański

gmina: Mosina

6. Formy ochrony: ustalenia ochrony w miejscowym planie zagospodarowania przestrzennego albo w decyzji o ustaleniu lokalizacji inwestycji celu publicznego, decyzji o warunkach zabudowy, decyzji o zezwoleniu na realizację inwestycji drogowej, decyzji o ustaleniu lokalizacji linii kolejowej lub decyzji o zezwoleniu na realizację inwestycji w zakresie lotniska użytku publicznego.

7. Opracowanie karty: 31.08.2015 r.

GEZ	KARTA ADRESOWA GMINNEJ EWIDENCJI ZABYTKÓW	3. Miejscowość: ŚWIĄTNIKI

191. Nazwa:	2. Czas powstania:
punkt osadniczy punkt osadniczy	Neolit Kultura przeworska

8. Fotografia z opisem wskazującym orientację albo mapa z zaznaczonym stanowiskiem archeologicznym

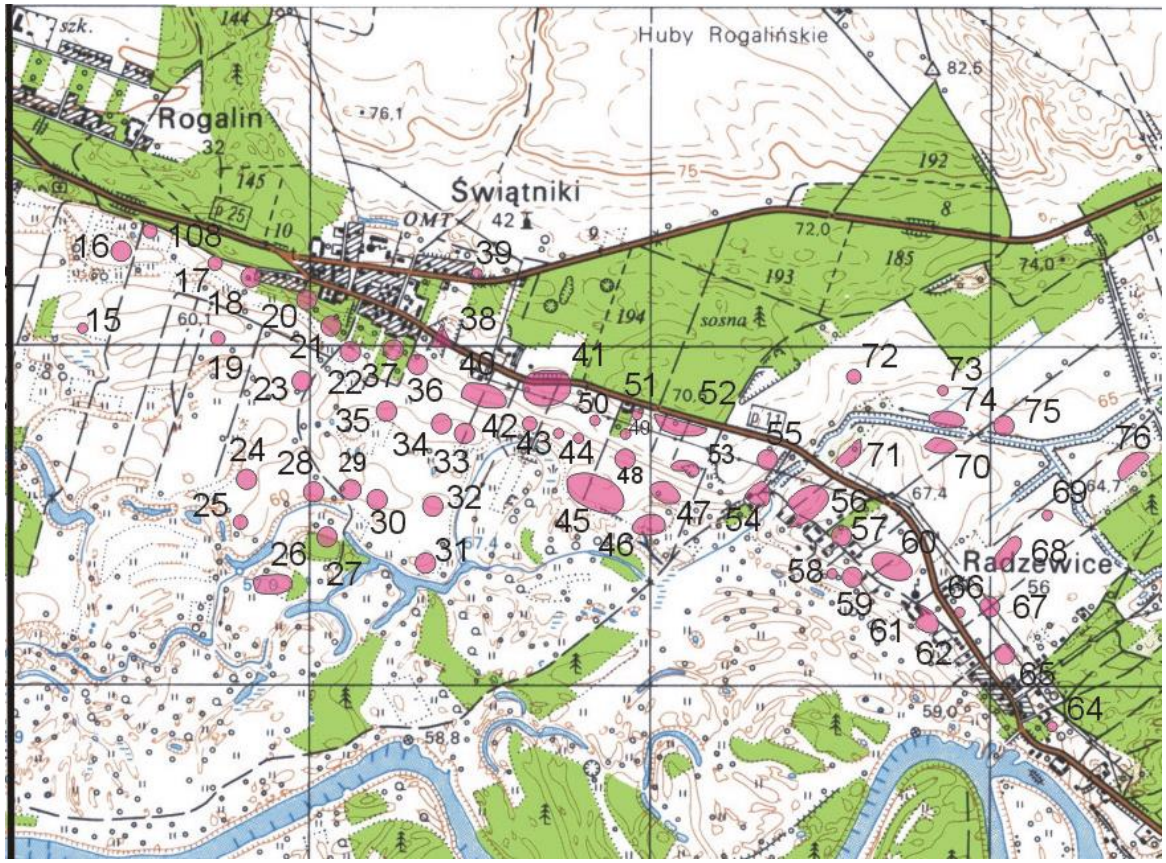

4. Adres:

AZP 56-28/34

stanowisko w miejscowości nr 20

5. Przynależność administracyjna

województwo: wielkopolskie

powiat: poznański

gmina: Mosina

6. Formy ochrony: ustalenia ochrony w miejscowym planie zagospodarowania przestrzennego albo w decyzji o ustaleniu lokalizacji inwestycji celu publicznego, decyzji o warunkach zabudowy, decyzji o zezwoleniu na realizację inwestycji drogowej, decyzji o ustaleniu lokalizacji linii kolejowej lub decyzji o zezwoleniu na realizację inwestycji w zakresie lotniska użytku publicznego.

7. Opracowanie karty: 31.08.2015 r.

GEZ	KARTA ADRESOWA GMINNEJ EWIDENCJI ZABYTKÓW	3. Miejscowość: ŚWIĄTNIKI
192. Nazwa: punkt osadniczy	2. Czas powstania: Kultura łużycka	

8. Fotografia z opisem wskazującym orientację albo mapa z zaznaczonym stanowiskiem archeologicznym

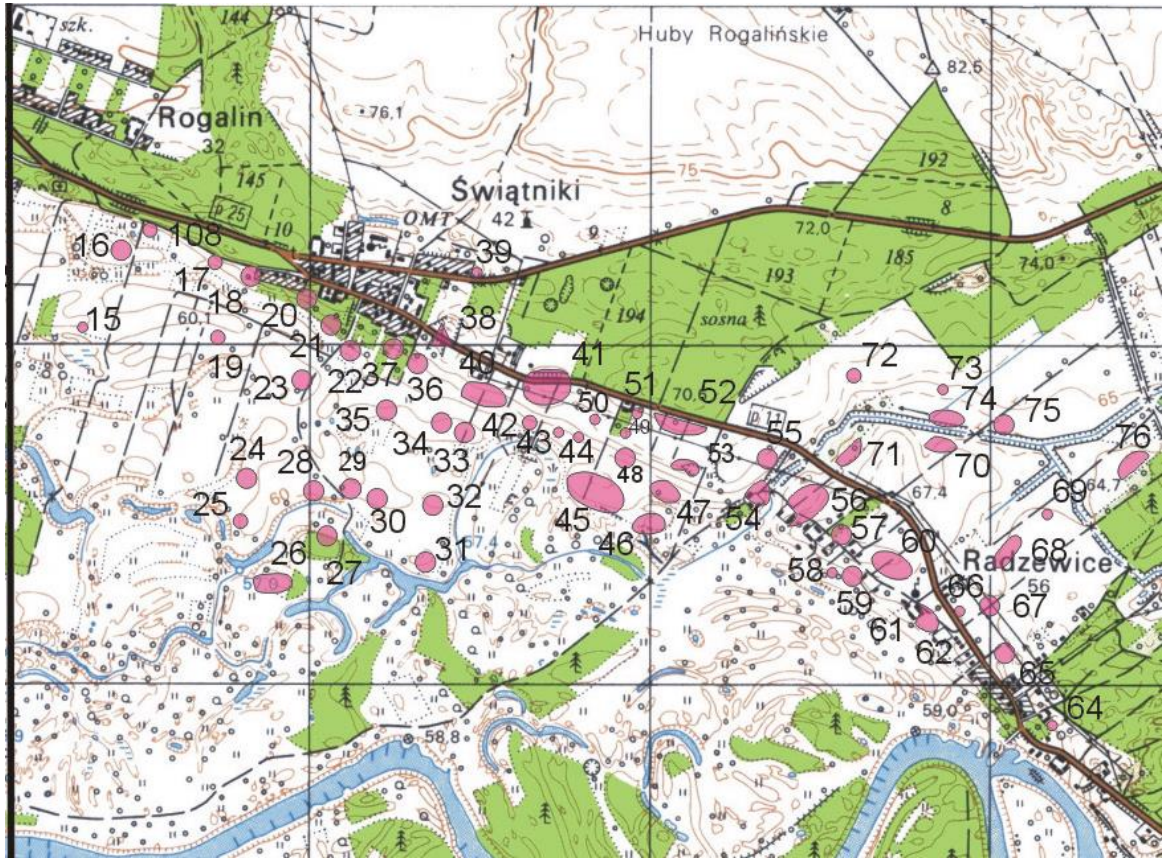

4. Adres:

AZP 56-28/35

stanowisko w miejscowości nr 21

5. Przynależność administracyjna

województwo: wielkopolskie

powiat: poznański

gmina: Mosina

6. Formy ochrony: ustalenia ochrony w miejscowym planie zagospodarowania przestrzennego albo w decyzji o ustaleniu lokalizacji inwestycji celu publicznego, decyzji o warunkach zabudowy, decyzji o zezwoleniu na realizację inwestycji drogowej, decyzji o ustaleniu lokalizacji linii kolejowej lub decyzji o zezwoleniu na realizację inwestycji w zakresie lotniska użytku publicznego.

7. Opracowanie karty: 31.08.2015 r.

GEZ	KARTA ADRESOWA GMINNEJ EWIDENCJI ZABYTKÓW	3. Miejscowość: ŚWIĄTNIKI

193. Nazwa:	2. Czas powstania:
ślad osadniczy ślad osadniczy punkt osadniczy	Kultura łużycka Kultura przeworska Wczesne średniowiecze

8. Fotografia z opisem wskazującym orientację albo mapa z zaznaczonym stanowiskiem archeologicznym

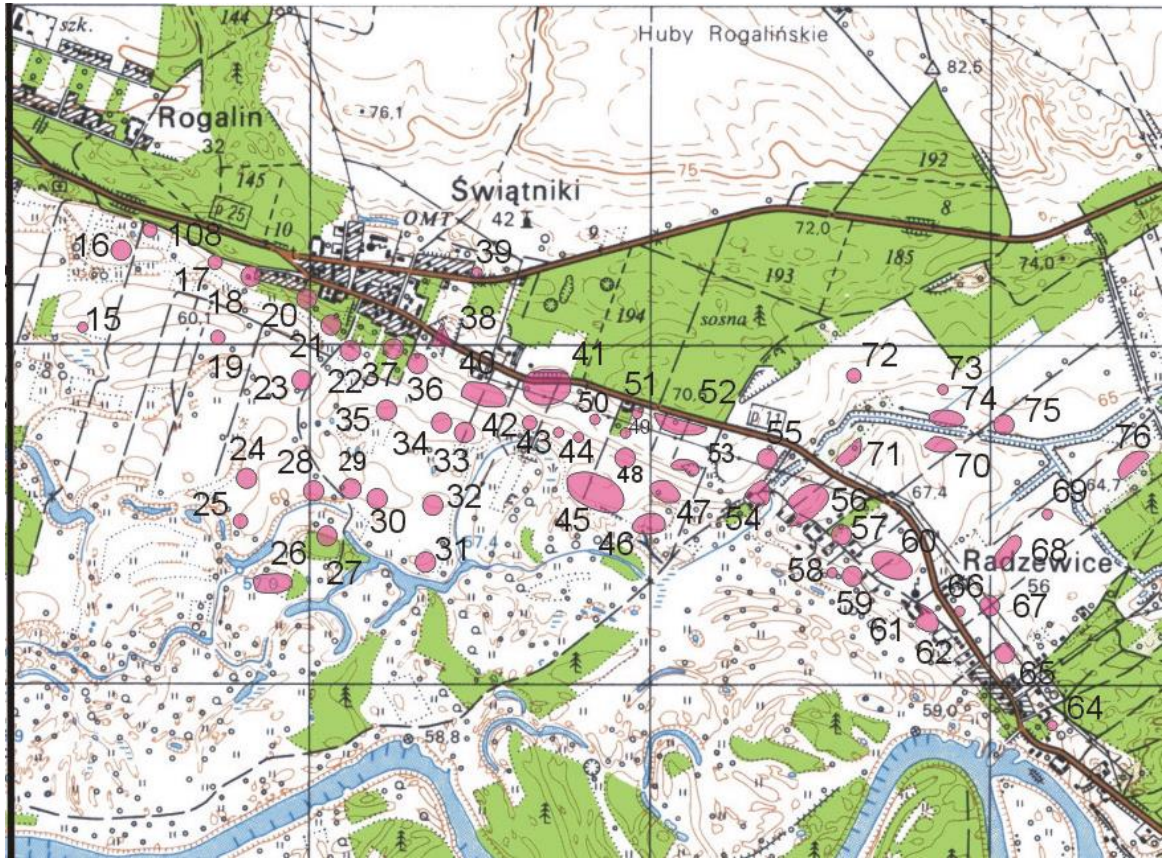

4. Adres:

AZP 56-28/36

stanowisko w miejscowości nr 22

5. Przynależność administracyjna

województwo: wielkopolskie

powiat: poznański

gmina: Mosina

6. Formy ochrony: ustalenia ochrony w miejscowym planie zagospodarowania przestrzennego albo w decyzji o ustaleniu lokalizacji inwestycji celu publicznego, decyzji o warunkach zabudowy, decyzji o zezwoleniu na realizację inwestycji drogowej, decyzji o ustaleniu lokalizacji linii kolejowej lub decyzji o zezwoleniu na realizację inwestycji w zakresie lotniska użytku publicznego.

7. Opracowanie karty: 31.08.2015 r.

GEZ	KARTA ADRESOWA GMINNEJ EWIDENCJI ZABYTKÓW	3. Miejscowość: ŚWIĄTNIKI

194. Nazwa:	2. Czas powstania:
ślad osadniczy punkt osadniczy punkt osadniczy ślad osadniczy	Kultura pucharów lejkowatych? Neolit Kultura przeworska Wczesne średniowiecze

8. Fotografia z opisem wskazującym orientację albo mapa z zaznaczonym stanowiskiem archeologicznym

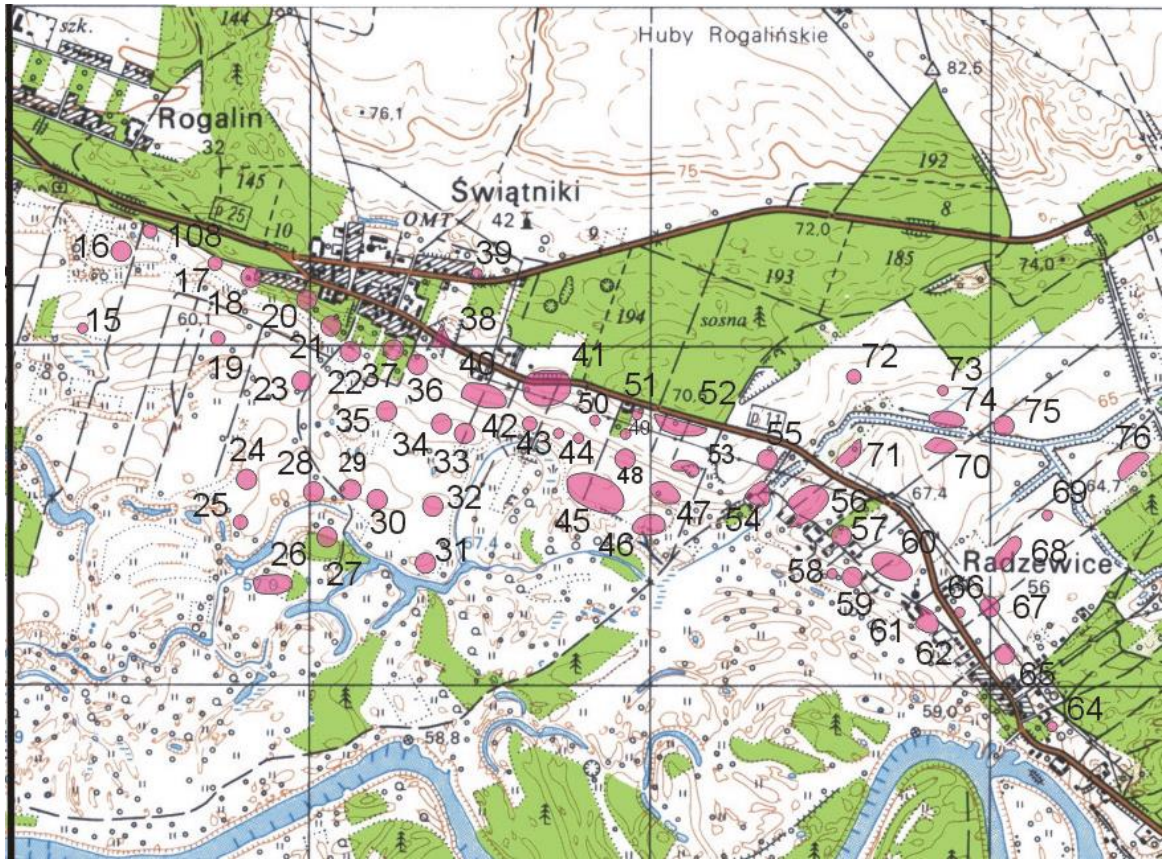

4. Adres:

AZP 56-28/37

stanowisko w miejscowości nr 23

5. Przynależność administracyjna

województwo: wielkopolskie

powiat: poznański

gmina: Mosina

6. Formy ochrony: ustalenia ochrony w miejscowym planie zagospodarowania przestrzennego albo w decyzji o ustaleniu lokalizacji inwestycji celu publicznego, decyzji o warunkach zabudowy, decyzji o zezwoleniu na realizację inwestycji drogowej, decyzji o ustaleniu lokalizacji linii kolejowej lub decyzji o zezwoleniu na realizację inwestycji w zakresie lotniska użytku publicznego.

7. Opracowanie karty: 31.08.2015 r.

GEZ	KARTA ADRESOWA GMINNEJ EWIDENCJI ZABYTKÓW	3. Miejscowość: ŚWIĄTNIKI

195. Nazwa:	2. Czas powstania:
punkt osadniczy ślad osadniczy	Wczesne średniowiecze ?

8. Fotografia z opisem wskazującym orientację albo mapa z zaznaczonym stanowiskiem archeologicznym

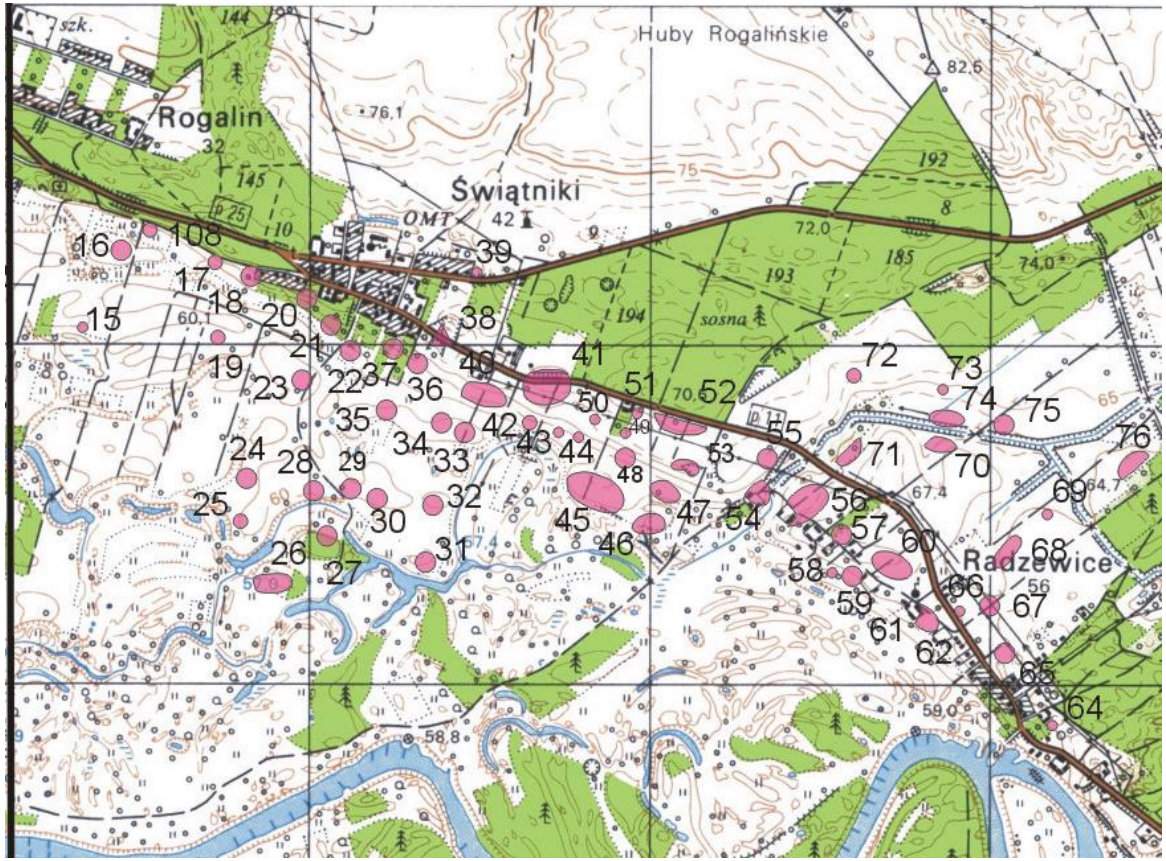

4. Adres:

AZP 56-28/38

stanowisko w miejscowości nr 24

5. Przynależność administracyjna

województwo: wielkopolskie

powiat: poznański

gmina: Mosina

6. Formy ochrony: ustalenia ochrony w miejscowym planie zagospodarowania przestrzennego albo w decyzji o ustaleniu lokalizacji inwestycji celu publicznego, decyzji o warunkach zabudowy, decyzji o zezwoleniu na realizację inwestycji drogowej, decyzji o ustaleniu lokalizacji linii kolejowej lub decyzji o zezwoleniu na realizację inwestycji w zakresie lotniska użytku publicznego.

7. Opracowanie karty: 31.08.2015 r.

GEZ	KARTA ADRESOWA GMINNEJ EWIDENCJI ZABYTKÓW	3. Miejscowość: ŚWIĄTNIKI
196. Nazwa: ślad osadniczy	2. Czas powstania: Kultura przeworska	

8. Fotografia z opisem wskazującym orientację albo mapa z zaznaczonym stanowiskiem archeologicznym

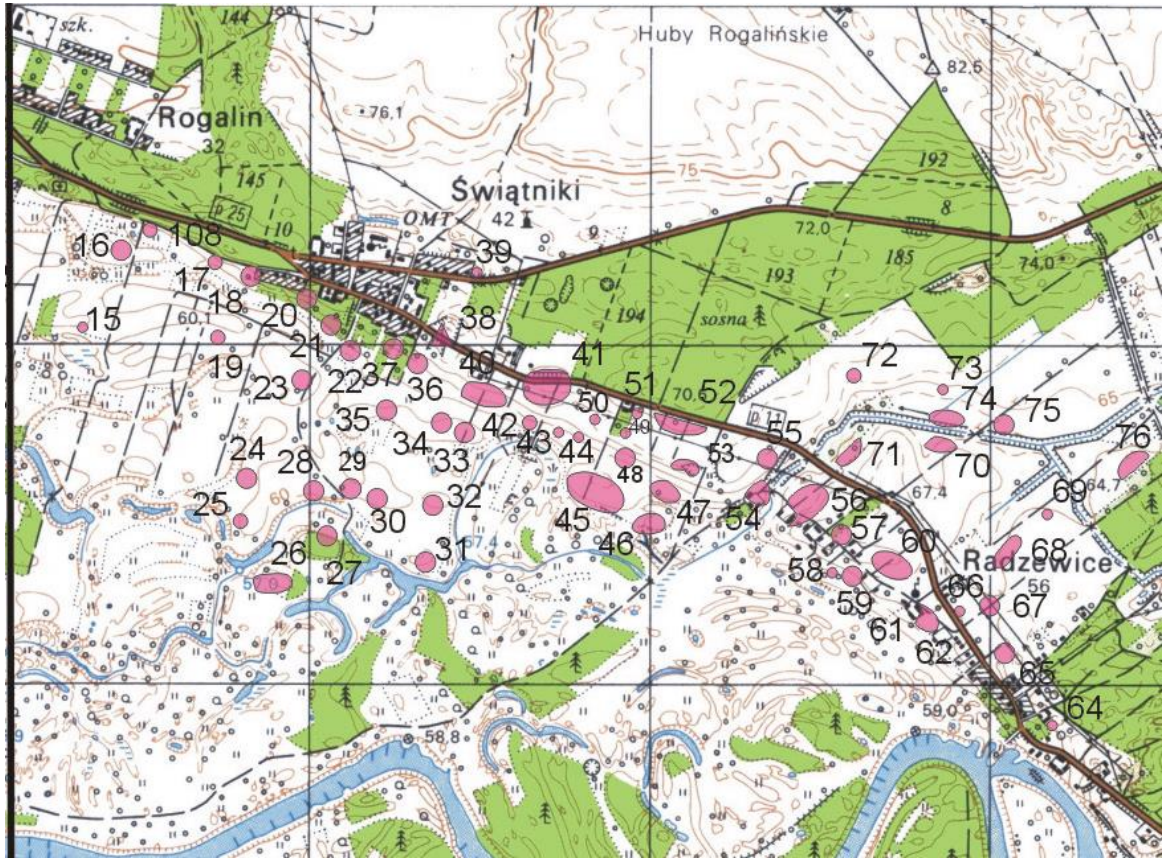

4. Adres:

AZP 56-28/39

stanowisko w miejscowości nr 25

5. Przynależność administracyjna

województwo: wielkopolskie

powiat: poznański

gmina: Mosina

6. Formy ochrony: ustalenia ochrony w miejscowym planie zagospodarowania przestrzennego albo w decyzji o ustaleniu lokalizacji inwestycji celu publicznego, decyzji o warunkach zabudowy, decyzji o zezwoleniu na realizację inwestycji drogowej, decyzji o ustaleniu lokalizacji linii kolejowej lub decyzji o zezwoleniu na realizację inwestycji w zakresie lotniska użytku publicznego.

7. Opracowanie karty: 31.08.2015 r.

GEZ	KARTA ADRESOWA GMINNEJ EWIDENCJI ZABYTKÓW	3. Miejscowość: ŚWIĄTNIKI

197. Nazwa:	2. Czas powstania:
ślad osadniczy ślad osadniczy osada punkt osadniczy	Mezolit? Kultura łużycka Kultura przeworska Wczesne średniowiecze

8. Fotografia z opisem wskazującym orientację albo mapa z zaznaczonym stanowiskiem archeologicznym

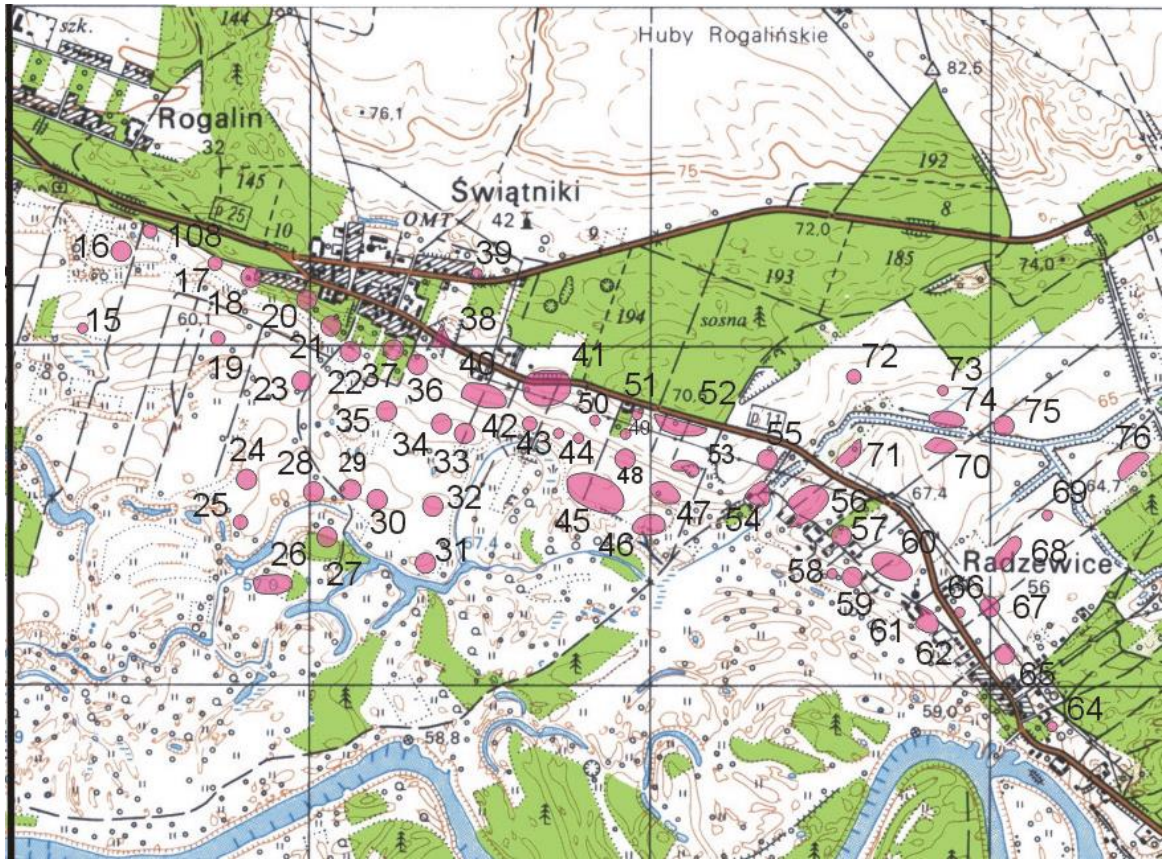

4. Adres:

AZP 56-28/40

stanowisko w miejscowości nr 2

5. Przynależność administracyjna

województwo: wielkopolskie

powiat: poznański

gmina: Mosina

6. Formy ochrony: ustalenia ochrony w miejscowym planie zagospodarowania przestrzennego albo w decyzji o ustaleniu lokalizacji inwestycji celu publicznego, decyzji o warunkach zabudowy, decyzji o zezwoleniu na realizację inwestycji drogowej, decyzji o ustaleniu lokalizacji linii kolejowej lub decyzji o zezwoleniu na realizację inwestycji w zakresie lotniska użytku publicznego.

7. Opracowanie karty: 31.08.2015 r.

GEZ	KARTA ADRESOWA GMINNEJ EWIDENCJI ZABYTKÓW	3. Miejscowość: ŚWIĄTNIKI

198. Nazwa:	2. Czas powstania:
ślad osadniczy	Kultura pucharów lejkowatych
punkt osadniczy	Kultura łużycka
osada	Kultura przeworska
cmentarzysko?	Kultura przeworska
cmentarzysko	?
ślad osadniczy	?

8. Fotografia z opisem wskazującym orientację albo mapa z zaznaczonym stanowiskiem archeologicznym

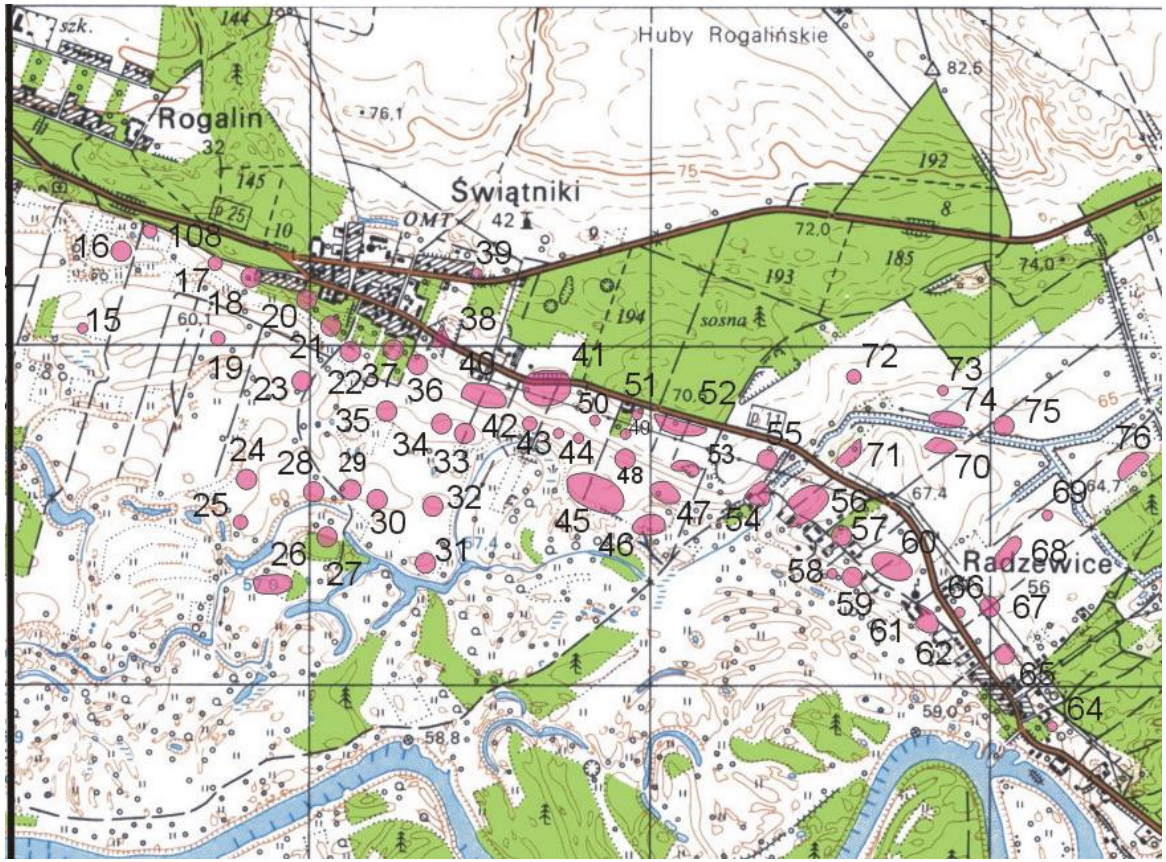

4. Adres:

AZP 56-28/41

stanowisko w miejscowości nr 3

5. Przynależność administracyjna

województwo: wielkopolskie

powiat: poznański

gmina: Mosina

6. Formy ochrony: ustalenia ochrony w miejscowym planie zagospodarowania przestrzennego albo w decyzji o ustaleniu lokalizacji inwestycji celu publicznego, decyzji o warunkach zabudowy, decyzji o zezwoleniu na realizację inwestycji drogowej, decyzji o ustaleniu lokalizacji linii kolejowej lub decyzji o zezwoleniu na realizację inwestycji w zakresie lotniska użytku publicznego.

7. Opracowanie karty: 31.08.2015 r.

GEZ	KARTA ADRESOWA GMINNEJ EWIDENCJI ZABYTKÓW	3. Miejscowość: ŚWIĄTNIKI

199. Nazwa:	2. Czas powstania:
ślad osadniczy	Wczesne średniowiecze

8. Fotografia z opisem wskazującym orientację albo mapa z zaznaczonym stanowiskiem archeologicznym

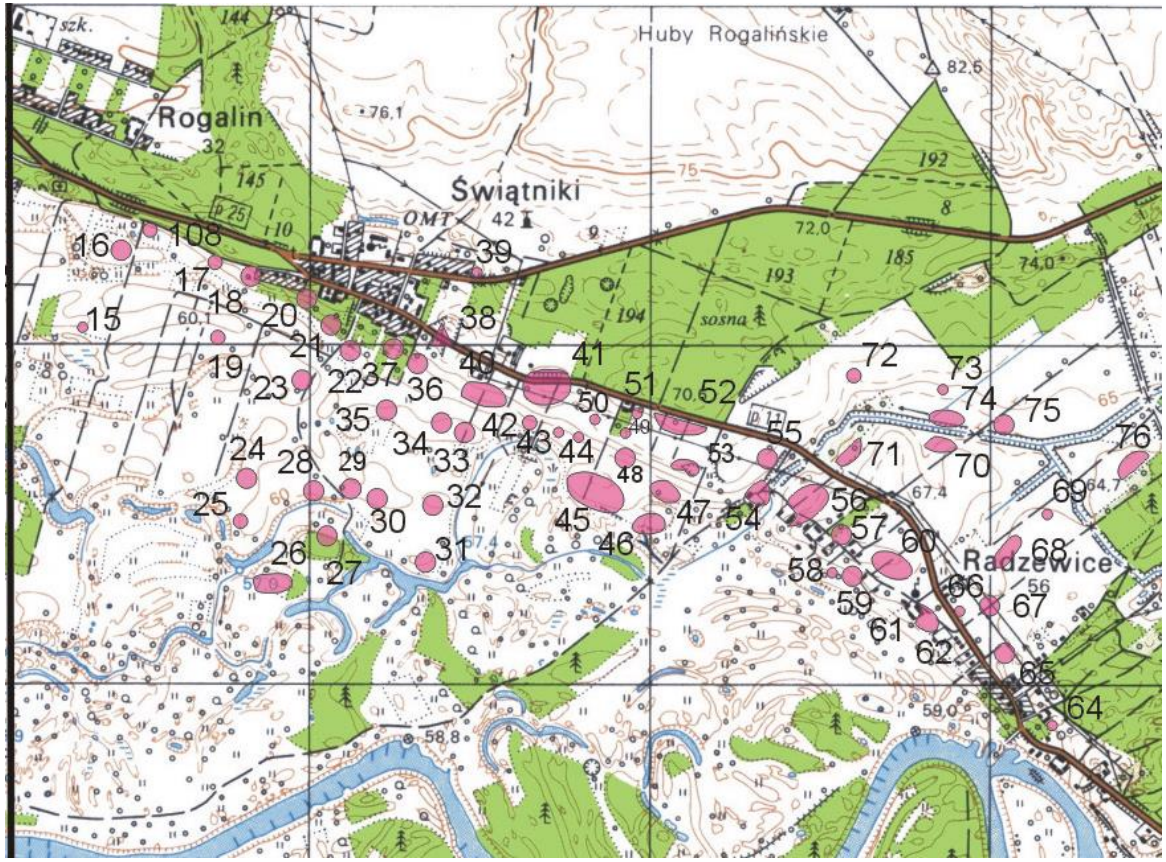

4. Adres:

AZP 56-28/42

stanowisko w miejscowości nr 26

5. Przynależność administracyjna

województwo: wielkopolskie

powiat: poznański

gmina: Mosina

6. Formy ochrony: ustalenia ochrony w miejscowym planie zagospodarowania przestrzennego albo w decyzji o ustaleniu lokalizacji inwestycji celu publicznego, decyzji o warunkach zabudowy, decyzji o zezwoleniu na realizację inwestycji drogowej, decyzji o ustaleniu lokalizacji linii kolejowej lub decyzji o zezwoleniu na realizację inwestycji w zakresie lotniska użytku publicznego.

7. Opracowanie karty: 31.08.2015 r.

.

GEZ	KARTA ADRESOWA GMINNEJ EWIDENCJI ZABYTKÓW	3. Miejscowość: ŚWIĄTNIKI

200. Nazwa:	2. Czas powstania:
ślad osadniczy	?

8. Fotografia z opisem wskazującym orientację albo mapa z zaznaczonym stanowiskiem archeologicznym

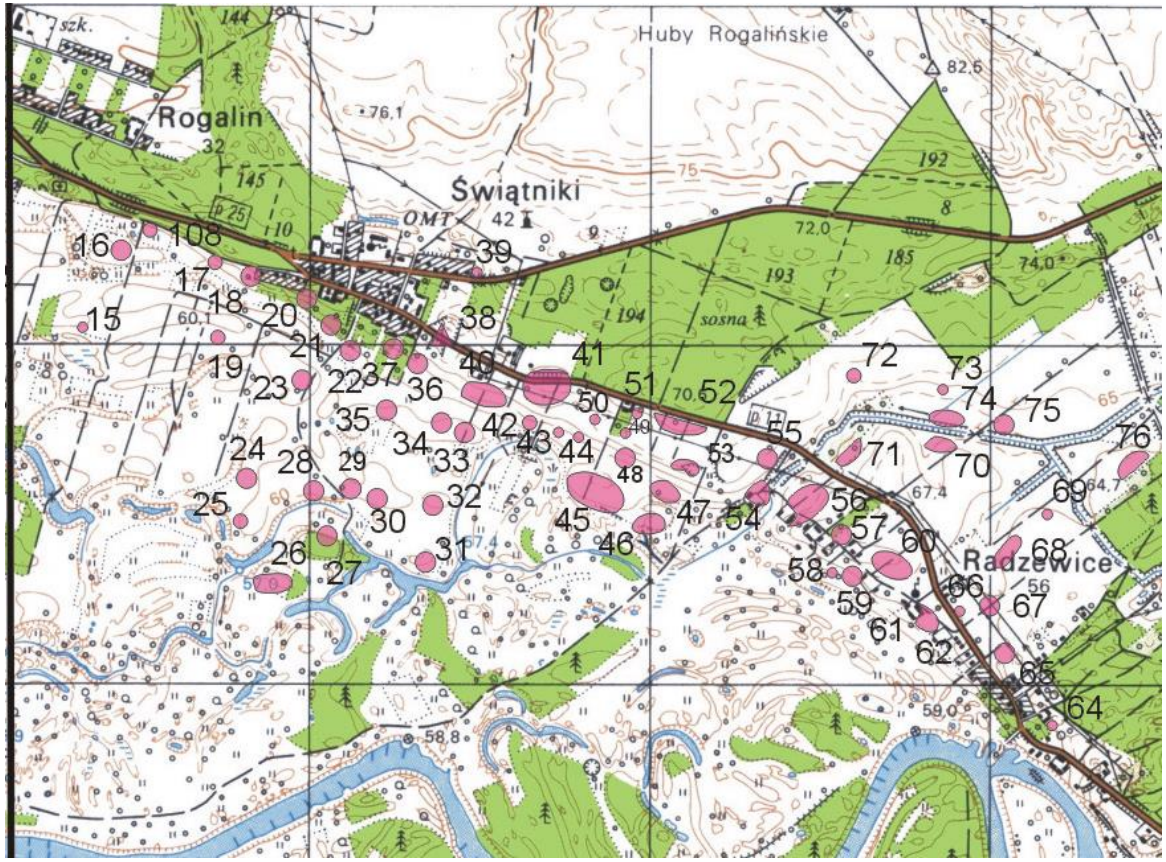

4. Adres:

AZP 56-28/43

stanowisko w miejscowości nr 27

5. Przynależność administracyjna

województwo: wielkopolskie

powiat: poznański

gmina: Mosina

6. Formy ochrony: ustalenia ochrony w miejscowym planie zagospodarowania przestrzennego albo w decyzji o ustaleniu lokalizacji inwestycji celu publicznego, decyzji o warunkach zabudowy, decyzji o zezwoleniu na realizację inwestycji drogowej, decyzji o ustaleniu lokalizacji linii kolejowej lub decyzji o zezwoleniu na realizację inwestycji w zakresie lotniska użytku publicznego.

7. Opracowanie karty: 31.08.2015 r.

GEZ	KARTA ADRESOWA GMINNEJ EWIDENCJI ZABYTKÓW	3. Miejscowość: ŚWIĄTNIKI

201. Nazwa:	2. Czas powstania:
ślad osadniczy punkt osadniczy	Wczesne średniowiecze ?

8. Fotografia z opisem wskazującym orientację albo mapa z zaznaczonym stanowiskiem archeologicznym

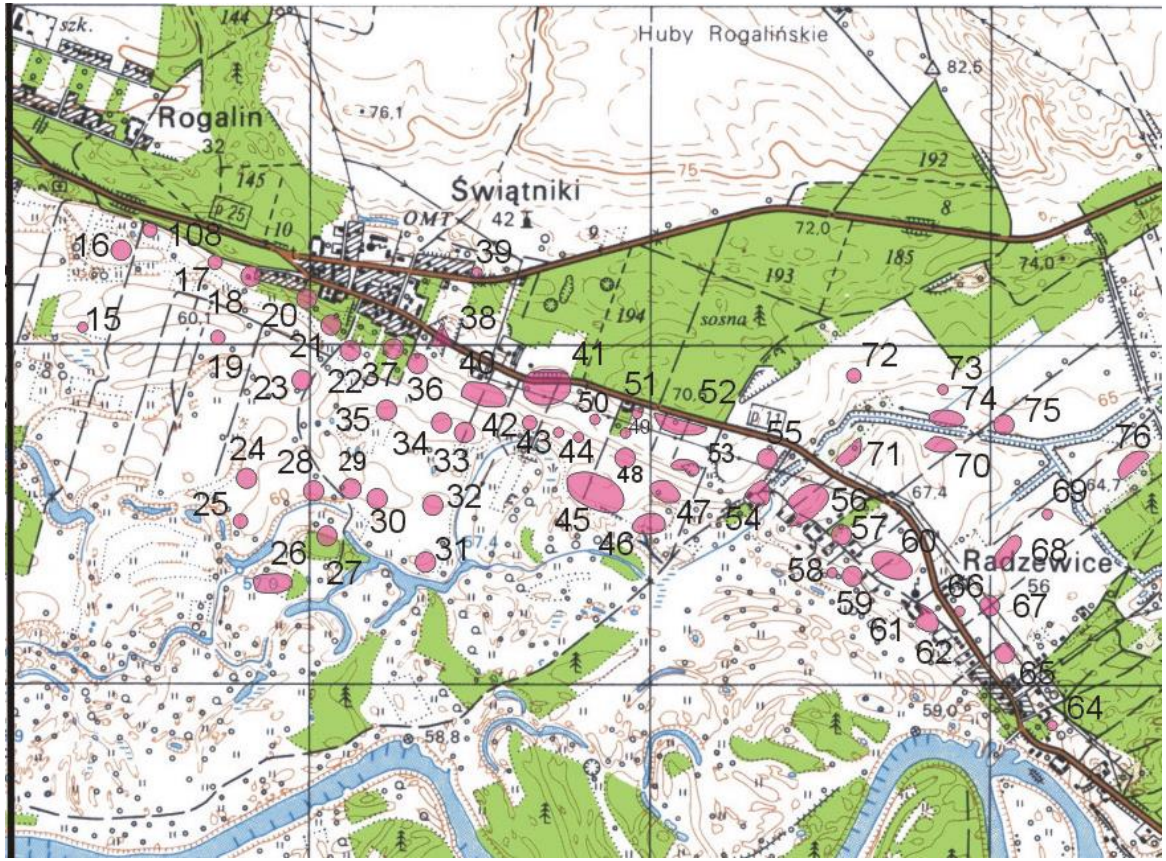

4. Adres:

AZP 56-28/44

stanowisko w miejscowości nr 28

5. Przynależność administracyjna

województwo: wielkopolskie

powiat: poznański

gmina: Mosina

6. Formy ochrony: ustalenia ochrony w miejscowym planie zagospodarowania przestrzennego albo w decyzji o ustaleniu lokalizacji inwestycji celu publicznego, decyzji o warunkach zabudowy, decyzji o zezwoleniu na realizację inwestycji drogowej, decyzji o ustaleniu lokalizacji linii kolejowej lub decyzji o zezwoleniu na realizację inwestycji w zakresie lotniska użytku publicznego.

7. Opracowanie karty: 31.08.2015 r.

GEZ	KARTA ADRESOWA GMINNEJ EWIDENCJI ZABYTKÓW	3. Miejscowość: ŚWIĄTNIKI

202. Nazwa:	2. Czas powstania:
punkt osadniczy osada punkt osadniczy	Neolit Kultura łużycka Kultura przeworska

8. Fotografia z opisem wskazującym orientację albo mapa z zaznaczonym stanowiskiem archeologicznym

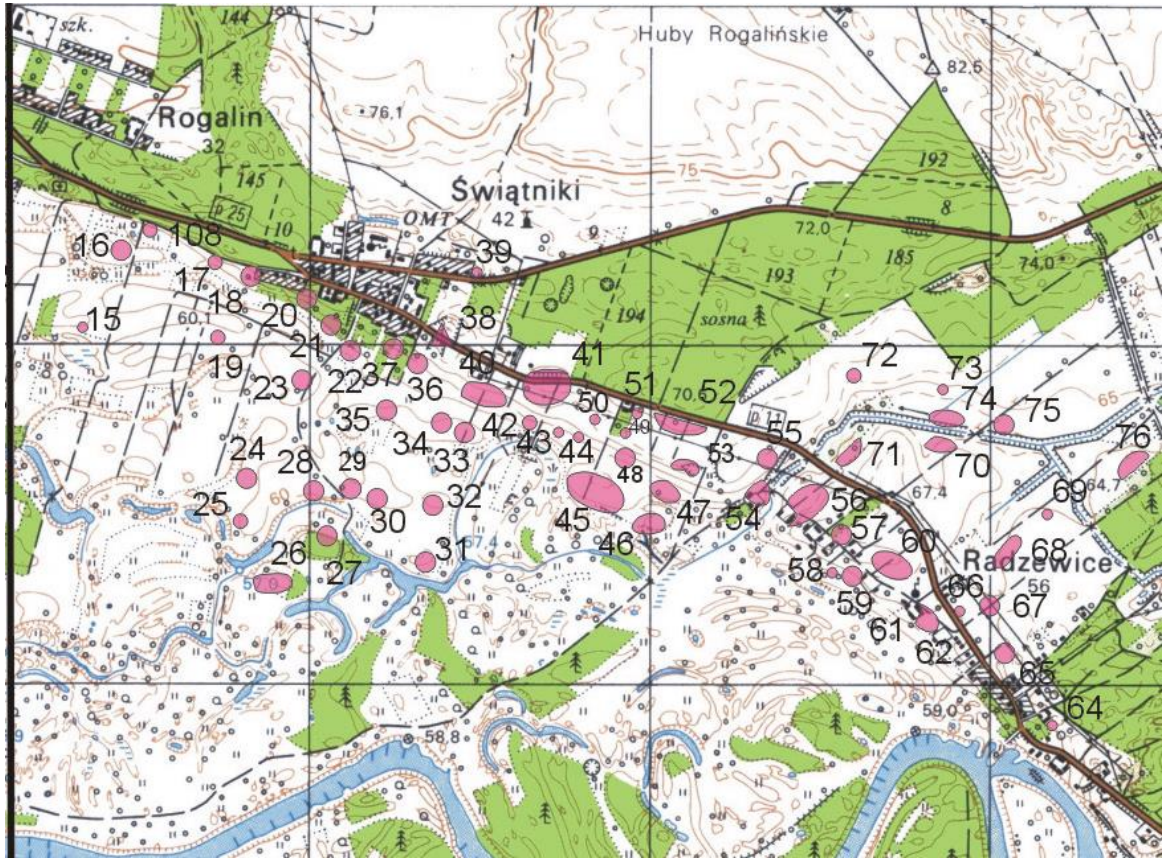

4. Adres:

AZP 56-28/45

stanowisko w miejscowości nr 29

5. Przynależność administracyjna

województwo: wielkopolskie

powiat: poznański

gmina: Mosina

6. Formy ochrony: ustalenia ochrony w miejscowym planie zagospodarowania przestrzennego albo w decyzji o ustaleniu lokalizacji inwestycji celu publicznego, decyzji o warunkach zabudowy, decyzji o zezwoleniu na realizację inwestycji drogowej, decyzji o ustaleniu lokalizacji linii kolejowej lub decyzji o zezwoleniu na realizację inwestycji w zakresie lotniska użytku publicznego.

7. Opracowanie karty: 31.08.2015 r.

GEZ	KARTA ADRESOWA GMINNEJ EWIDENCJI ZABYTKÓW	3. Miejscowość: ŚWIĄTNIKI

203. Nazwa:	2. Czas powstania:
punkt osadniczy osada osada	Kultura łużycka Kultura przeworska Wczesne średniowiecze

8. Fotografia z opisem wskazującym orientację albo mapa z zaznaczonym stanowiskiem archeologicznym

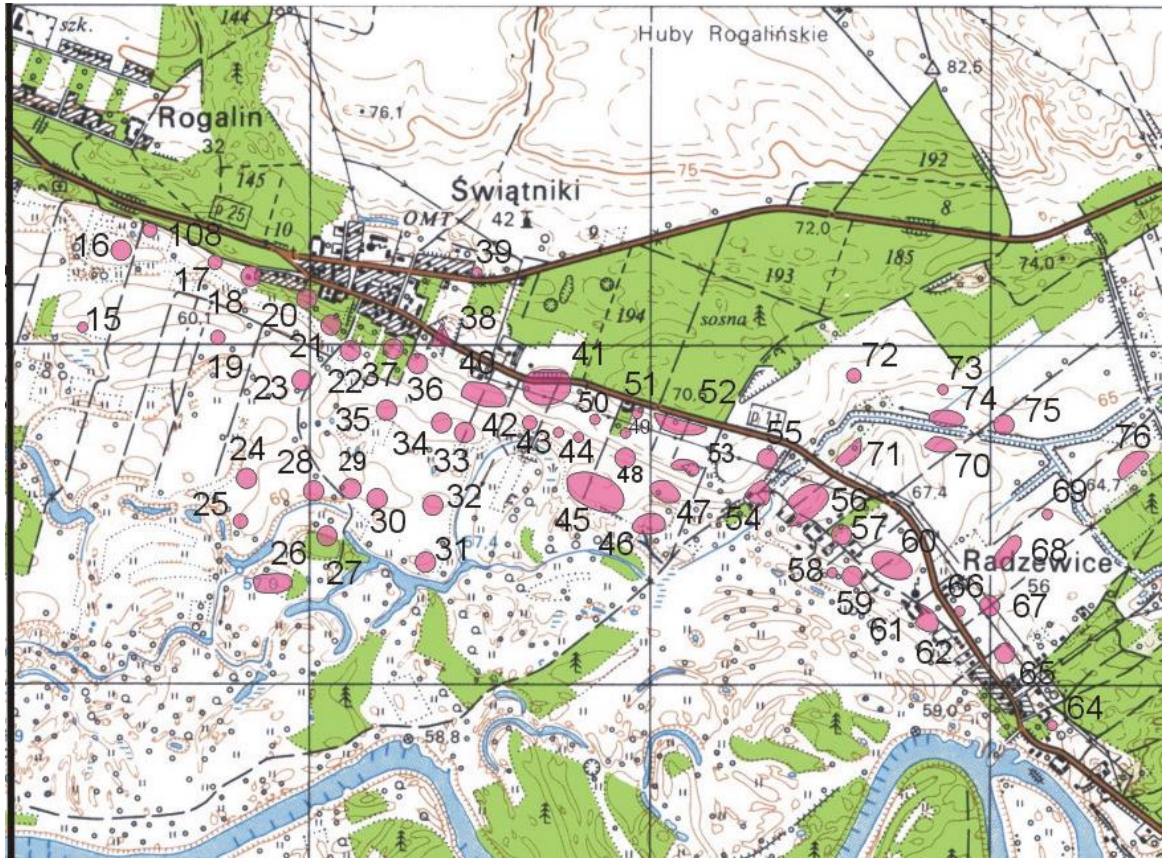

4. Adres:

AZP 56-28/46

stanowisko w miejscowości nr 30

5. Przynależność administracyjna

województwo: wielkopolskie

powiat: poznański

gmina: Mosina

6. Formy ochrony: ustalenia ochrony w miejscowym planie zagospodarowania przestrzennego albo w decyzji o ustaleniu lokalizacji inwestycji celu publicznego, decyzji o warunkach zabudowy, decyzji o zezwoleniu na realizację inwestycji drogowej, decyzji o ustaleniu lokalizacji linii kolejowej lub decyzji o zezwoleniu na realizację inwestycji w zakresie lotniska użytku publicznego.

7. Opracowanie karty: 31.08.2015 r.

GEZ	KARTA ADRESOWA GMINNEJ EWIDENCJI ZABYTKÓW	3. Miejscowość: ŚWIĄTNIKI

204. Nazwa:	2. Czas powstania:
punkt osadniczy	Neolit
ślad osadniczy	Kultura przeworska?
ślad osadniczy	Późne średniowiecze

8. Fotografia z opisem wskazującym orientację albo mapa z zaznaczonym stanowiskiem archeologicznym

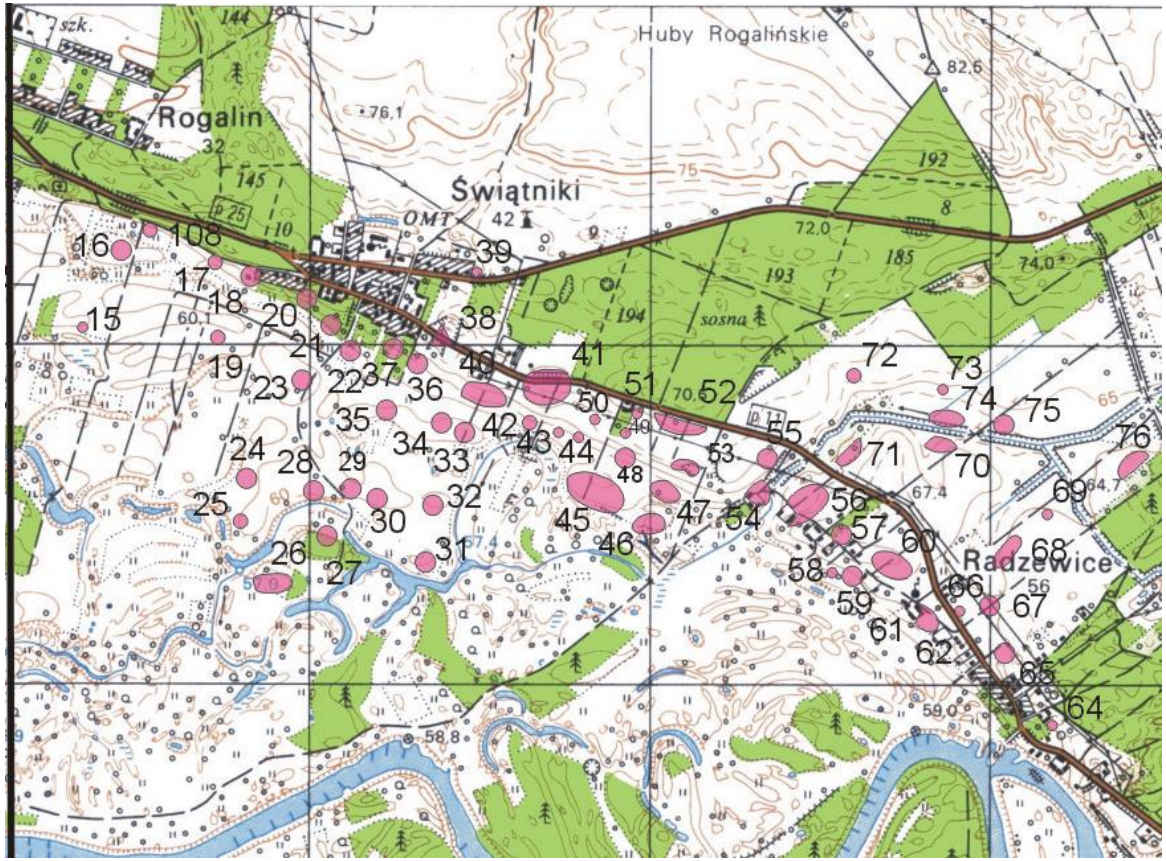

4. Adres:

AZP 56-28/47

stanowisko w miejscowości nr 31

5. Przynależność administracyjna

województwo: wielkopolskie

powiat: poznański

gmina: Mosina

6. Formy ochrony: ustalenia ochrony w miejscowym planie zagospodarowania przestrzennego albo w decyzji o ustaleniu lokalizacji inwestycji celu publicznego, decyzji o warunkach zabudowy, decyzji o zezwoleniu na realizację inwestycji drogowej, decyzji o ustaleniu lokalizacji linii kolejowej lub decyzji o zezwoleniu na realizację inwestycji w zakresie lotniska użytku publicznego.

7. Opracowanie karty: 31.08.2015 r.

GEZ	KARTA ADRESOWA GMINNEJ EWIDENCJI ZABYTKÓW	3. Miejscowość: ŚWIĄTNIKI

205. Nazwa:	2. Czas powstania:
ślad osadniczy ślad osadniczy ślad osadniczy	Kultura łużycka Kultura przeworska Okres nowożytny

8. Fotografia z opisem wskazującym orientację albo mapa z zaznaczonym stanowiskiem archeologicznym

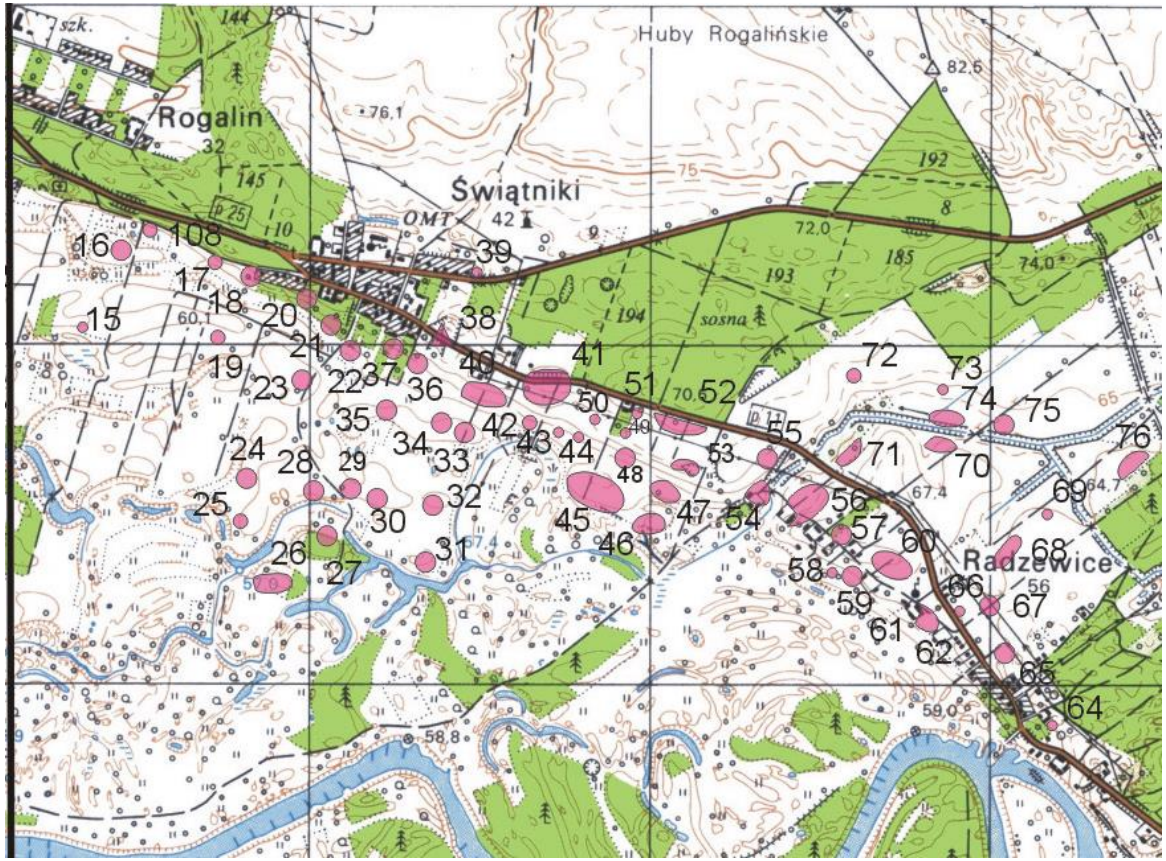

4. Adres:

AZP 56-28/48

stanowisko w miejscowości nr 32

5. Przynależność administracyjna

województwo: wielkopolskie

powiat: poznański

gmina: Mosina

6. Formy ochrony: ustalenia ochrony w miejscowym planie zagospodarowania przestrzennego albo w decyzji o ustaleniu lokalizacji inwestycji celu publicznego, decyzji o warunkach zabudowy, decyzji o zezwoleniu na realizację inwestycji drogowej, decyzji o ustaleniu lokalizacji linii kolejowej lub decyzji o zezwoleniu na realizację inwestycji w zakresie lotniska użytku publicznego.

7. Opracowanie karty: 31.08.2015 r.

GEZ	KARTA ADRESOWA GMINNEJ EWIDENCJI ZABYTKÓW	3. Miejscowość: ŚWIĄTNIKI

206. Nazwa:	2. Czas powstania:
ślad osadniczy ślad osadniczy	Neolit? ?

8. Fotografia z opisem wskazującym orientację albo mapa z zaznaczonym stanowiskiem archeologicznym

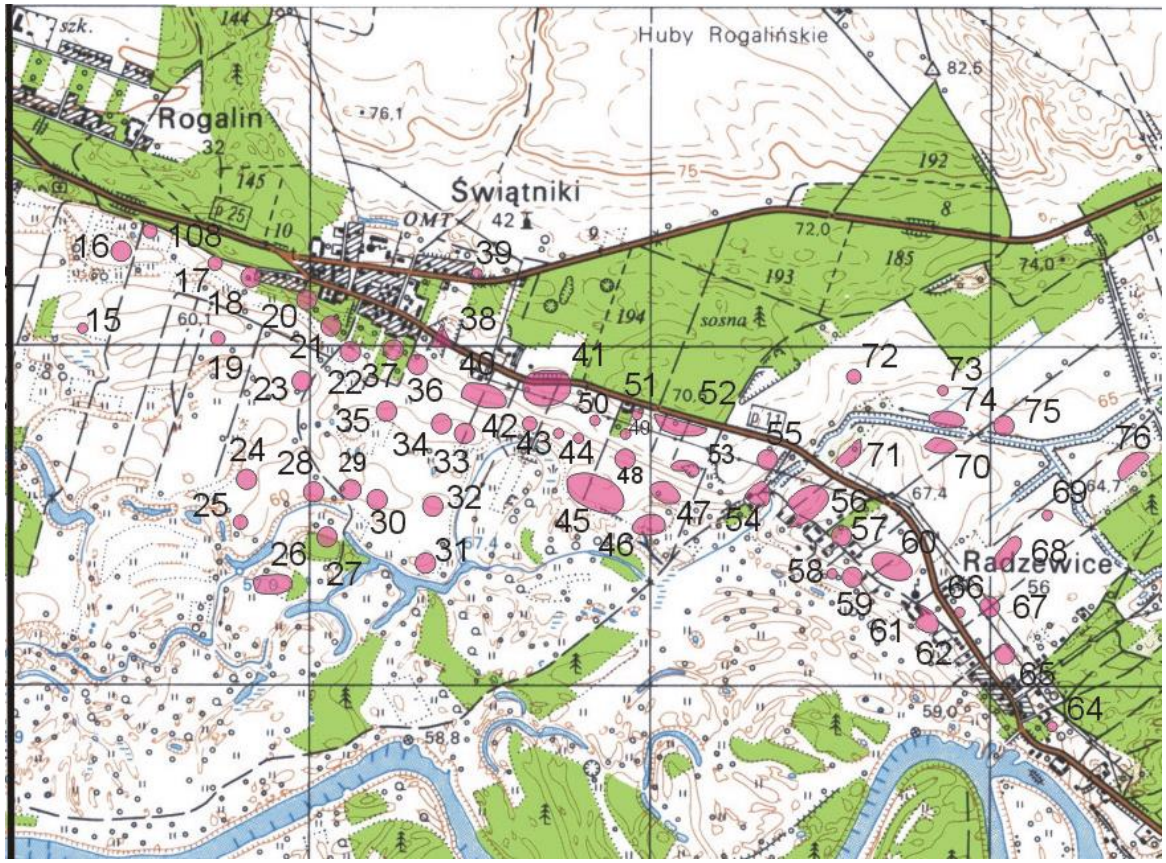

4. Adres:

AZP 56-28/49

stanowisko w miejscowości nr 33

5. Przynależność administracyjna

województwo: wielkopolskie

powiat: poznański

gmina: Mosina

6. Formy ochrony: ustalenia ochrony w miejscowym planie zagospodarowania przestrzennego albo w decyzji o ustaleniu lokalizacji inwestycji celu publicznego, decyzji o warunkach zabudowy, decyzji o zezwoleniu na realizację inwestycji drogowej, decyzji o ustaleniu lokalizacji linii kolejowej lub decyzji o zezwoleniu na realizację inwestycji w zakresie lotniska użytku publicznego.

7. Opracowanie karty: 31.08.2015 r.

GEZ	KARTA ADRESOWA GMINNEJ EWIDENCJI ZABYTKÓW	3. Miejscowość: ŚWIĄTNIKI

207. Nazwa:	2. Czas powstania:
ślad osadniczy	Mezolit?

8. Fotografia z opisem wskazującym orientację albo mapa z zaznaczonym stanowiskiem archeologicznym

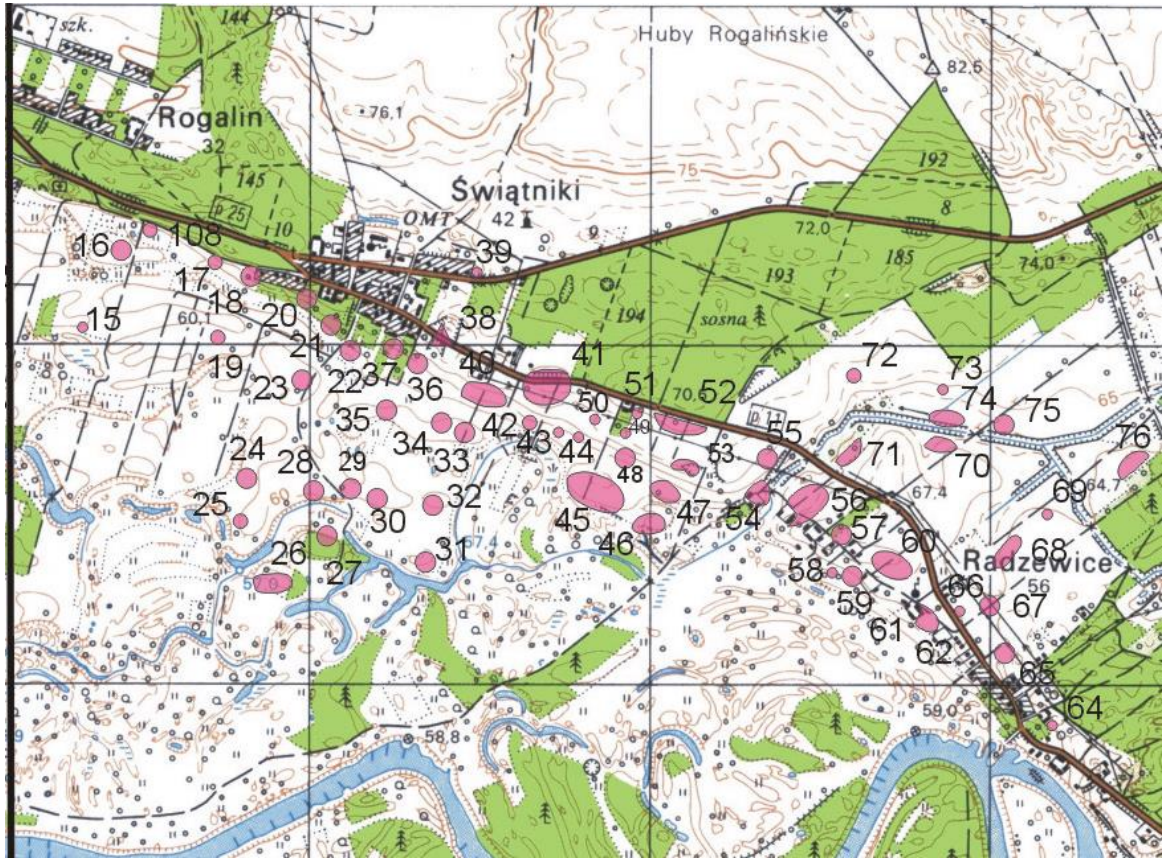

4. Adres:

AZP 56-28/50

stanowisko w miejscowości nr 34

5. Przynależność administracyjna

województwo: wielkopolskie

powiat: poznański

gmina: Mosina

6. Formy ochrony: ustalenia ochrony w miejscowym planie zagospodarowania przestrzennego albo w decyzji o ustaleniu lokalizacji inwestycji celu publicznego, decyzji o warunkach zabudowy, decyzji o zezwoleniu na realizację inwestycji drogowej, decyzji o ustaleniu lokalizacji linii kolejowej lub decyzji o zezwoleniu na realizację inwestycji w zakresie lotniska użytku publicznego.

7. Opracowanie karty: 31.08.2015 r.

GEZ	KARTA ADRESOWA GMINNEJ EWIDENCJI ZABYTKÓW	3. Miejscowość: ŚWIĄTNIKI

208. Nazwa:	2. Czas powstania:
ślad osadniczy ślad osadniczy	Kultura pucharów lejkowatych? Kultura przeworska?

8. Fotografia z opisem wskazującym orientację albo mapa z zaznaczonym stanowiskiem archeologicznym

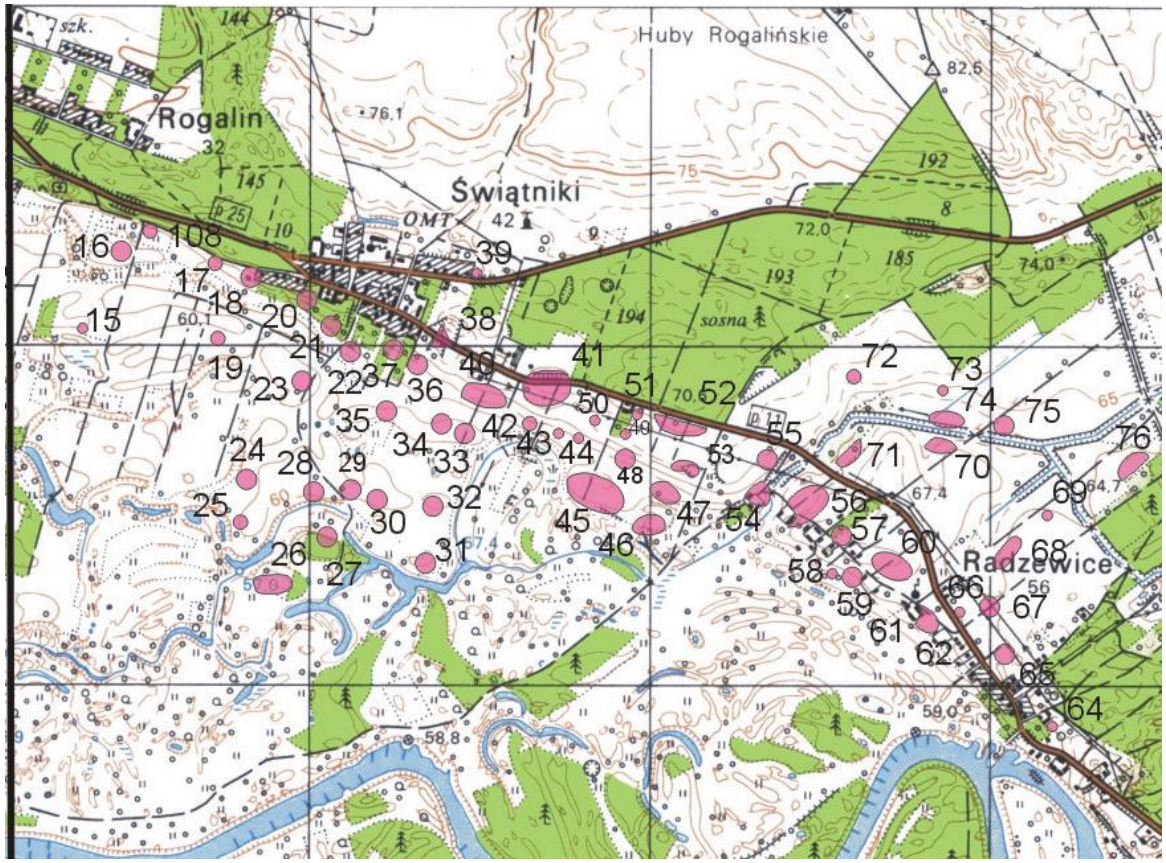

4. Adres:

AZP 56-28/51

stanowisko w miejscowości nr 35

5. Przynależność administracyjna

województwo: wielkopolskie

powiat: poznański

gmina: Mosina

6. Formy ochrony: ustalenia ochrony w miejscowym planie zagospodarowania przestrzennego albo w decyzji o ustaleniu lokalizacji inwestycji celu publicznego, decyzji o warunkach zabudowy, decyzji o zezwoleniu na realizację inwestycji drogowej, decyzji o ustaleniu lokalizacji linii kolejowej lub decyzji o zezwoleniu na realizację inwestycji w zakresie lotniska użytku publicznego.

7. Opracowanie karty: 31.08.2015 r.

GEZ	KARTA ADRESOWA GMINNEJ EWIDENCJI ZABYTKÓW	3. Miejscowość: ŚWIĄTNIKI

209. Nazwa:	2. Czas powstania:
ślad osadniczy	Kultura pucharów lejkowatych
ślad osadniczy	Kultura łużycka?
punkt osadniczy	Kultura przeworska
ślad osadniczy	Okres nowożytny
punkt osadniczy	?

8. Fotografia z opisem wskazującym orientację albo mapa z zaznaczonym stanowiskiem archeologicznym

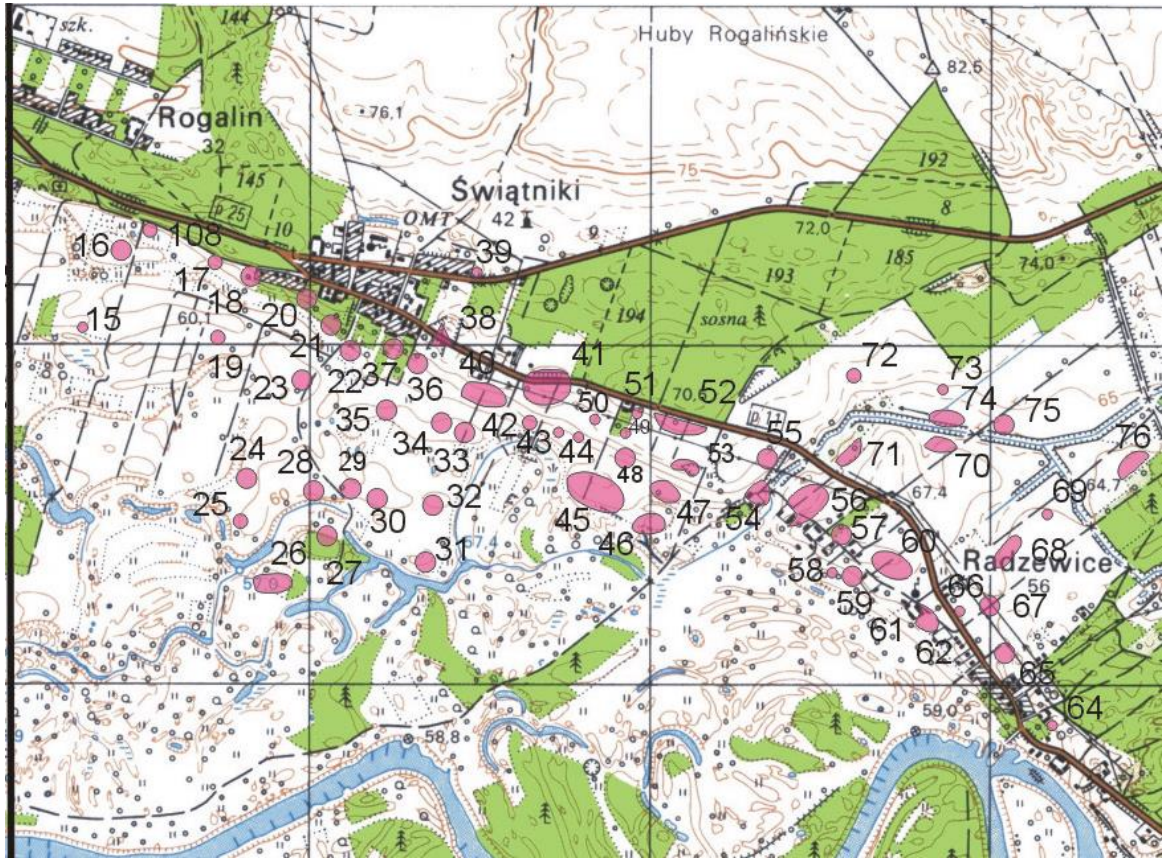

4. Adres:

AZP 56-28/52

stanowisko w miejscowości nr 36

5. Przynależność administracyjna

województwo: wielkopolskie

powiat: poznański

gmina: Mosina

6. Formy ochrony: ustalenia ochrony w miejscowym planie zagospodarowania przestrzennego albo w decyzji o ustaleniu lokalizacji inwestycji celu publicznego, decyzji o warunkach zabudowy, decyzji o zezwoleniu na realizację inwestycji drogowej, decyzji o ustaleniu lokalizacji linii kolejowej lub decyzji o zezwoleniu na realizację inwestycji w zakresie lotniska użytku publicznego.

7. Opracowanie karty: 31.08.2015 r.

GEZ	KARTA ADRESOWA GMINNEJ EWIDENCJI ZABYTKÓW	3. Miejscowość: ŚWIĄTNIKI
210. Nazwa: osada	2. Czas powstania: Kultura przeworska	

8. Fotografia z opisem wskazującym orientację albo mapa z zaznaczonym stanowiskiem archeologicznym

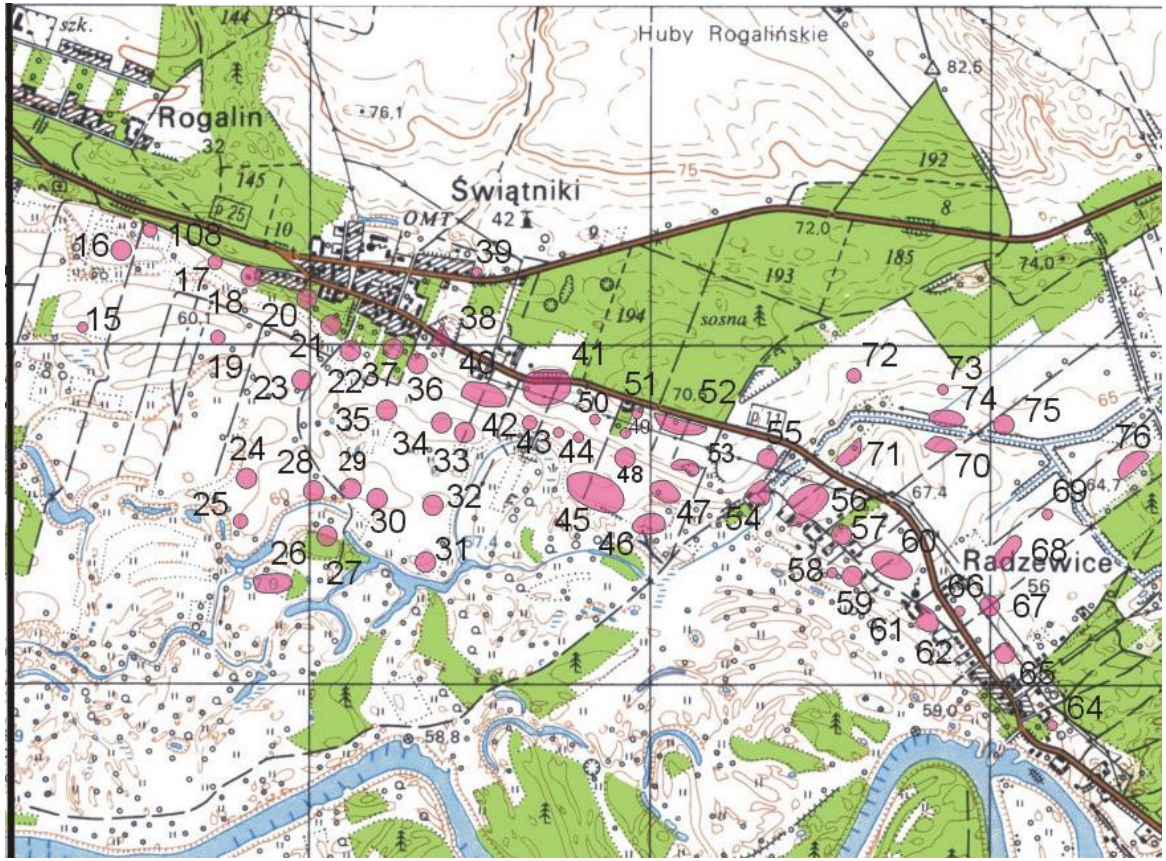

4. Adres:

AZP 56-28/53

stanowisko w miejscowości nr 37

5. Przynależność administracyjna

województwo: wielkopolskie

powiat: poznański

gmina: Mosina

6. Formy ochrony: ustalenia ochrony w miejscowym planie zagospodarowania przestrzennego albo w decyzji o ustaleniu lokalizacji inwestycji celu publicznego, decyzji o warunkach zabudowy, decyzji o zezwoleniu na realizację inwestycji drogowej, decyzji o ustaleniu lokalizacji linii kolejowej lub decyzji o zezwoleniu na realizację inwestycji w zakresie lotniska użytku publicznego.

7. Opracowanie karty: 31.08.2015 r.

GEZ	KARTA ADRESOWA GMINNEJ EWIDENCJI ZABYTKÓW	3. Miejscowość: WIÓREK

211. Nazwa:	2. Czas powstania:
punkt osadniczy	Neolit

8. Fotografia z opisem wskazującym orientację albo mapa z zaznaczonym stanowiskiem archeologicznym

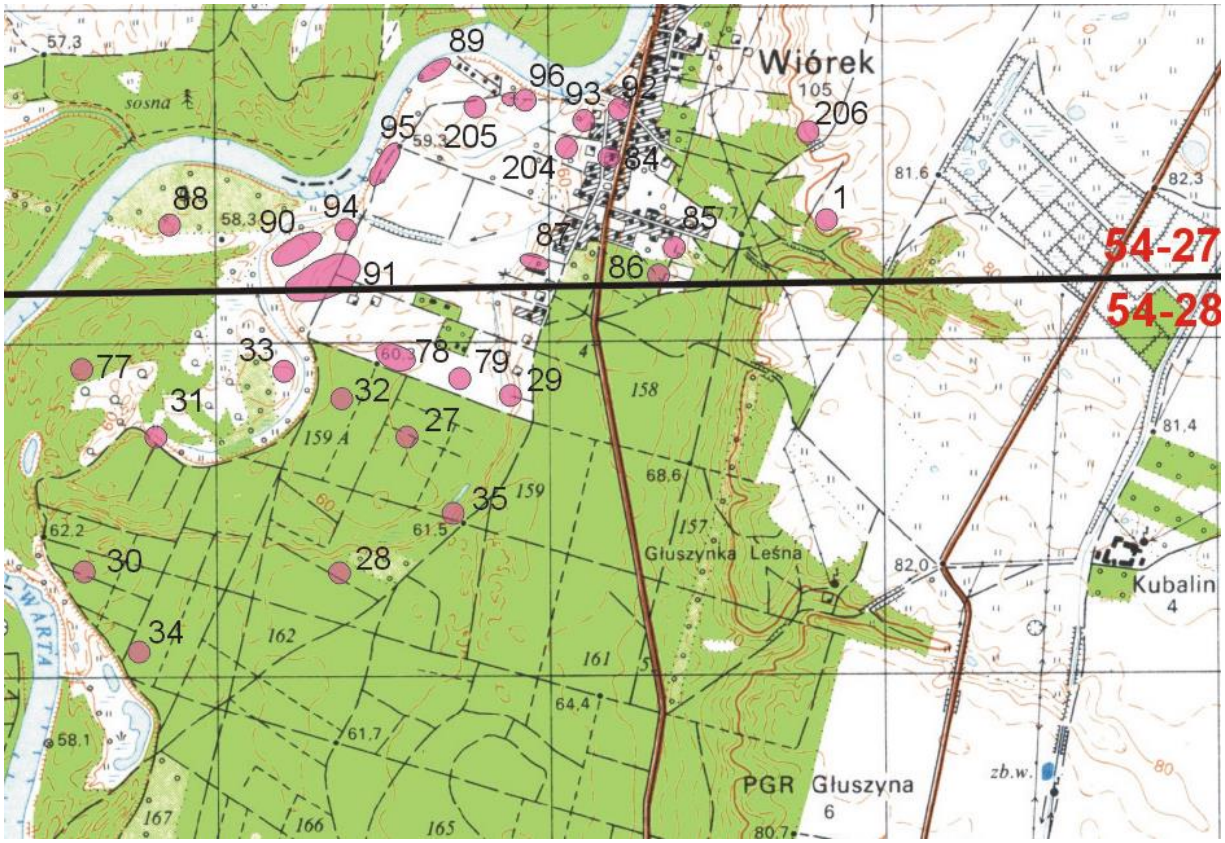

4. Adres:

AZP 55-27/27

stanowisko w miejscowości nr 6

5. Przynależność administracyjna

województwo: wielkopolskie

powiat: poznański

gmina: Mosina

6. Formy ochrony: ustalenia ochrony w miejscowym planie zagospodarowania przestrzennego albo w decyzji o ustaleniu lokalizacji inwestycji celu publicznego, decyzji o warunkach zabudowy, decyzji o zezwoleniu na realizację inwestycji drogowej, decyzji o ustaleniu lokalizacji linii kolejowej lub decyzji o zezwoleniu na realizację inwestycji w zakresie lotniska użytku publicznego.

7. Opracowanie karty: 31.08.2015 r.

GEZ	KARTA ADRESOWA GMINNEJ EWIDENCJI ZABYTKÓW	3. Miejscowość: WIÓREK

212. Nazwa:	2. Czas powstania:
punkt osadniczy	Kultura pucharów lejkowatych

8. Fotografia z opisem wskazującym orientację albo mapa z zaznaczonym stanowiskiem archeologicznym

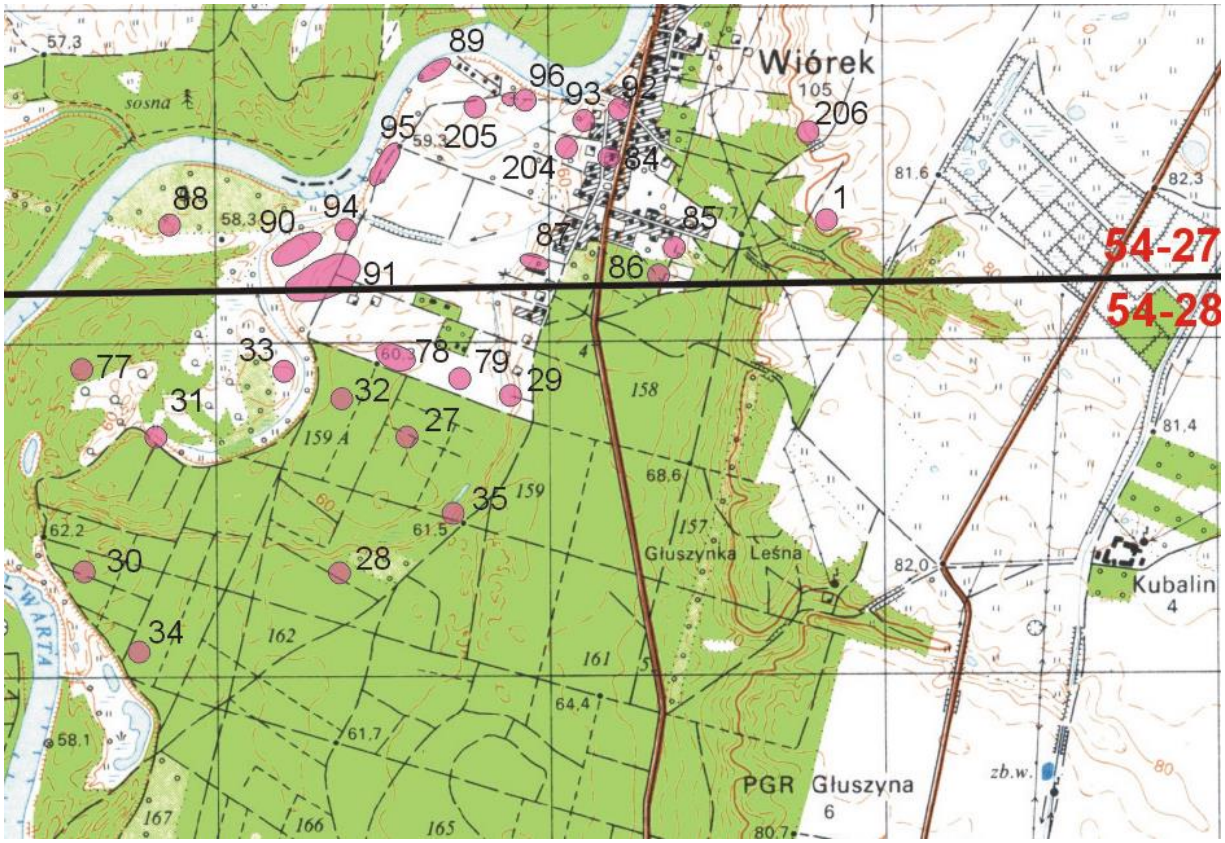

4. Adres:

AZP 55-27/28

stanowisko w miejscowości nr 7

5. Przynależność administracyjna

województwo: wielkopolskie

powiat: poznański

gmina: Mosina

6. Formy ochrony: ustalenia ochrony w miejscowym planie zagospodarowania przestrzennego albo w decyzji o ustaleniu lokalizacji inwestycji celu publicznego, decyzji o warunkach zabudowy, decyzji o zezwoleniu na realizację inwestycji drogowej, decyzji o ustaleniu lokalizacji linii kolejowej lub decyzji o zezwoleniu na realizację inwestycji w zakresie lotniska użytku publicznego.

7. Opracowanie karty: 31.08.2015 r.

GEZ	KARTA ADRESOWA GMINNEJ EWIDENCJI ZABYTKÓW	3. Miejscowość: WIÓREK
213. Nazwa: osada	2. Czas powstania: Kultura pucharów lejkowatych	

8. Fotografia z opisem wskazującym orientację albo mapa z zaznaczonym stanowiskiem archeologicznym

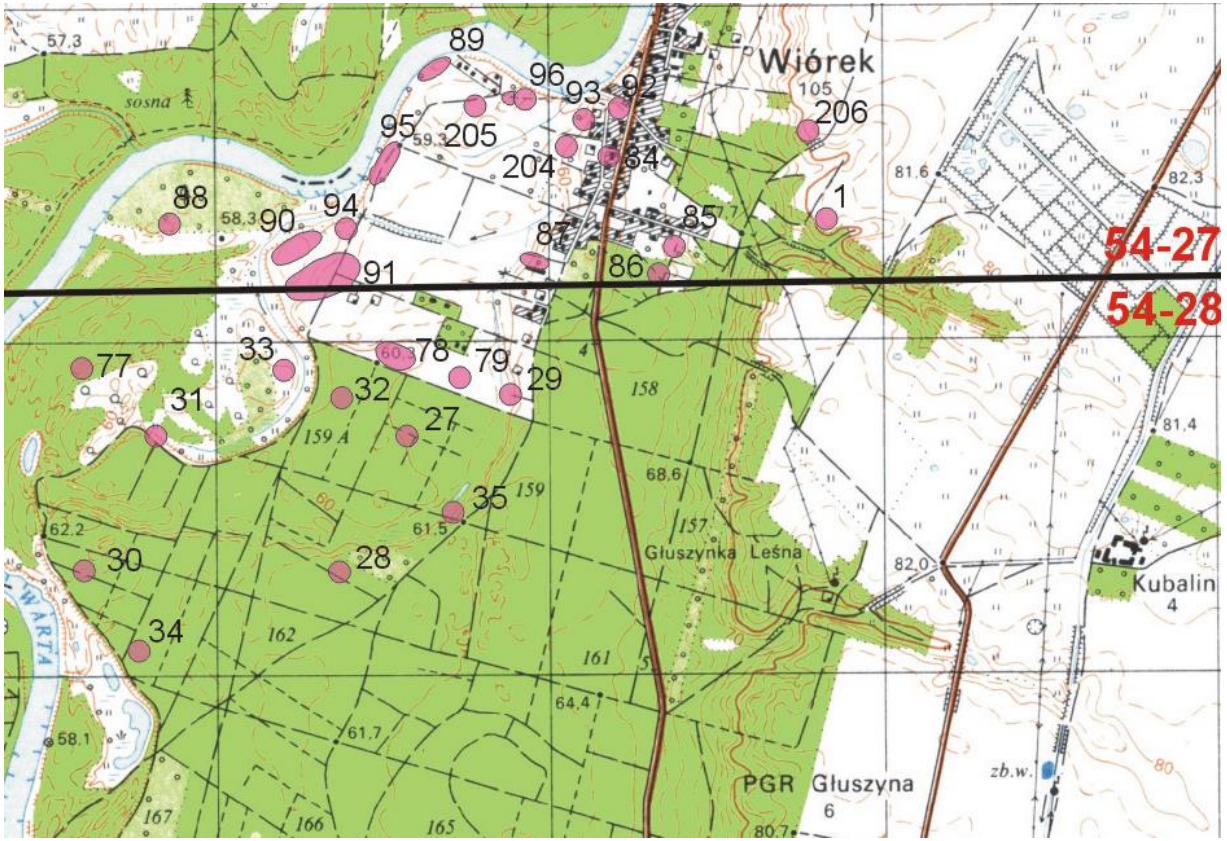

4. Adres:

AZP 55-27/29

stanowisko w miejscowości nr 8

5. Przynależność administracyjna

województwo: wielkopolskie

powiat: poznański

gmina: Mosina

6. Formy ochrony: ustalenia ochrony w miejscowym planie zagospodarowania przestrzennego albo w decyzji o ustaleniu lokalizacji inwestycji celu publicznego, decyzji o warunkach zabudowy, decyzji o zezwoleniu na realizację inwestycji drogowej, decyzji o ustaleniu lokalizacji linii kolejowej lub decyzji o zezwoleniu na realizację inwestycji w zakresie lotniska użytku publicznego.

7. Opracowanie karty: 31.08.2015 r.

GEZ	KARTA ADRESOWA GMINNEJ EWIDENCJI ZABYTKÓW	3. Miejscowość: WIÓREK

214. Nazwa:	2. Czas powstania:
punkt osadniczy punkt osadniczy	Mezolit Okres wędrówek ludów

8. Fotografia z opisem wskazującym orientację albo mapa z zaznaczonym stanowiskiem archeologicznym

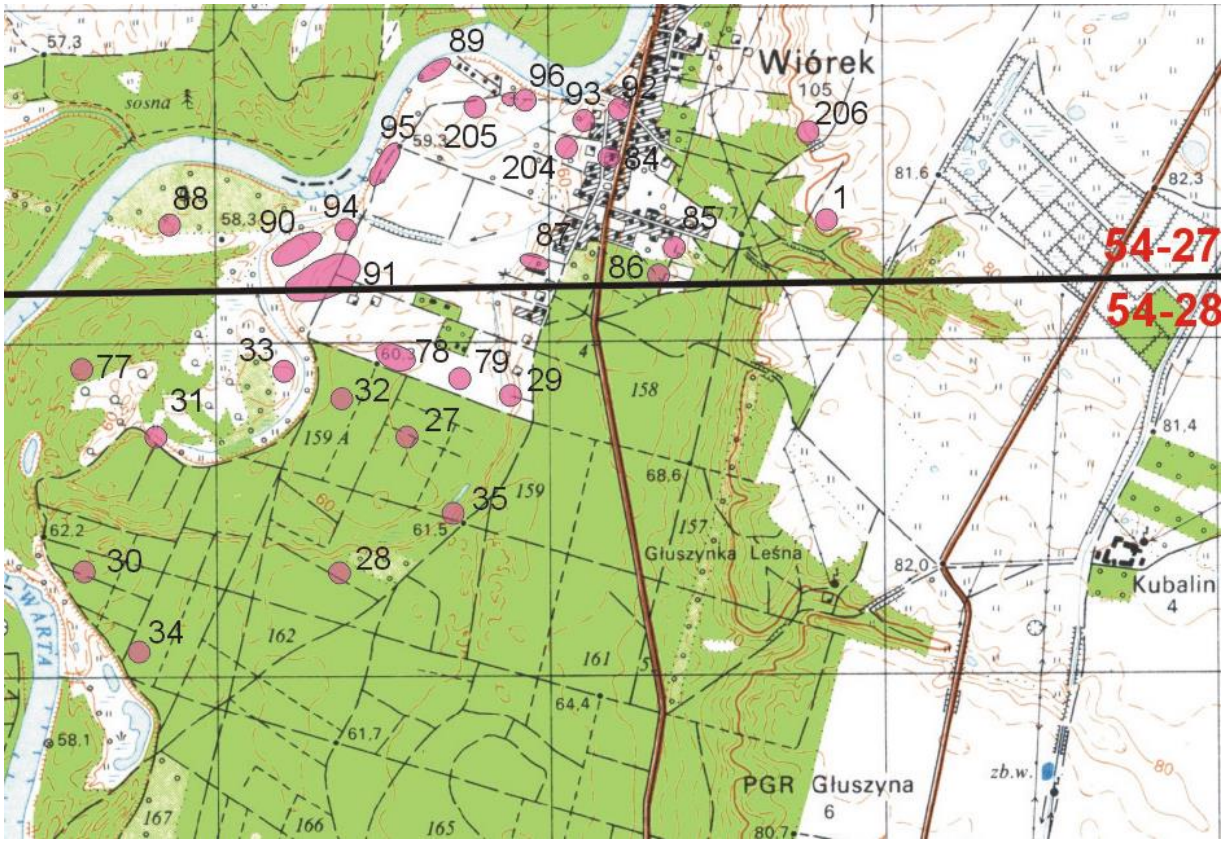

4. Adres:

AZP 55-27/30

stanowisko w miejscowości nr 10

5. Przynależność administracyjna

województwo: wielkopolskie

powiat: poznański

gmina: Mosina

6. Formy ochrony: ustalenia ochrony w miejscowym planie zagospodarowania przestrzennego albo w decyzji o ustaleniu lokalizacji inwestycji celu publicznego, decyzji o warunkach zabudowy, decyzji o zezwoleniu na realizację inwestycji drogowej, decyzji o ustaleniu lokalizacji linii kolejowej lub decyzji o zezwoleniu na realizację inwestycji w zakresie lotniska użytku publicznego.

7. Opracowanie karty: 31.08.2015 r.

GEZ	KARTA ADRESOWA GMINNEJ EWIDENCJI ZABYTKÓW	3. Miejscowość: WIÓREK
215. Nazwa: osada	2. Czas powstania: Kultura pucharów lejkowatych	

8. Fotografia z opisem wskazującym orientację albo mapa z zaznaczonym stanowiskiem archeologicznym

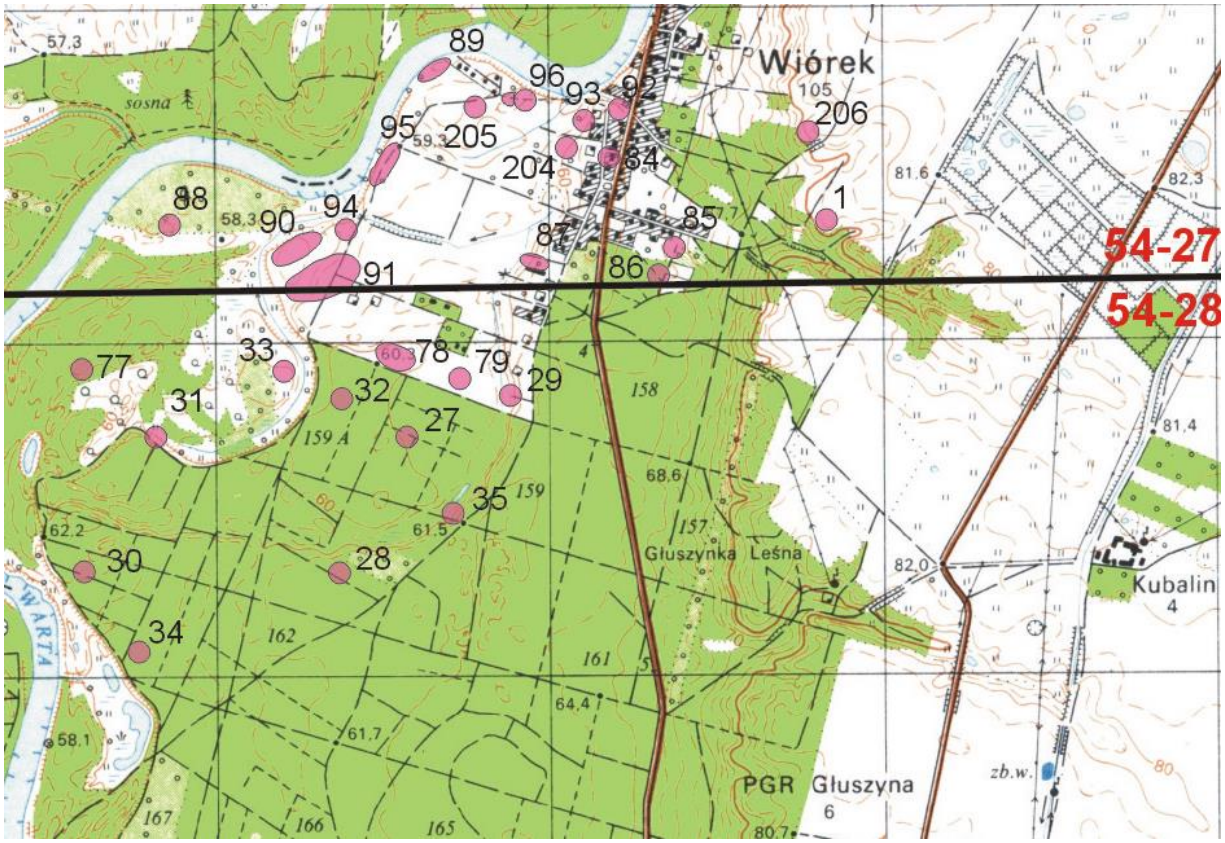

4. Adres:

AZP 55-27/31

stanowisko w miejscowości nr 11

5. Przynależność administracyjna

województwo: wielkopolskie

powiat: poznański

gmina: Mosina

6. Formy ochrony: ustalenia ochrony w miejscowym planie zagospodarowania przestrzennego albo w decyzji o ustaleniu lokalizacji inwestycji celu publicznego, decyzji o warunkach zabudowy, decyzji o zezwoleniu na realizację inwestycji drogowej, decyzji o ustaleniu lokalizacji linii kolejowej lub decyzji o zezwoleniu na realizację inwestycji w zakresie lotniska użytku publicznego.

7. Opracowanie karty: 31.08.2015 r.

GEZ	KARTA ADRESOWA GMINNEJ EWIDENCJI ZABYTKÓW	3. Miejscowość: WIÓREK

216. Nazwa:
osada
osada
cmentarzysko
punkt osadniczy

2. Czas powstania:
Kultura pucharów lejkowatych
II okres epoki brązu
Kultura przeworska
Wczesne średniowiecze

8. Fotografia z opisem wskazującym orientację albo mapa z zaznaczonym stanowiskiem archeologicznym

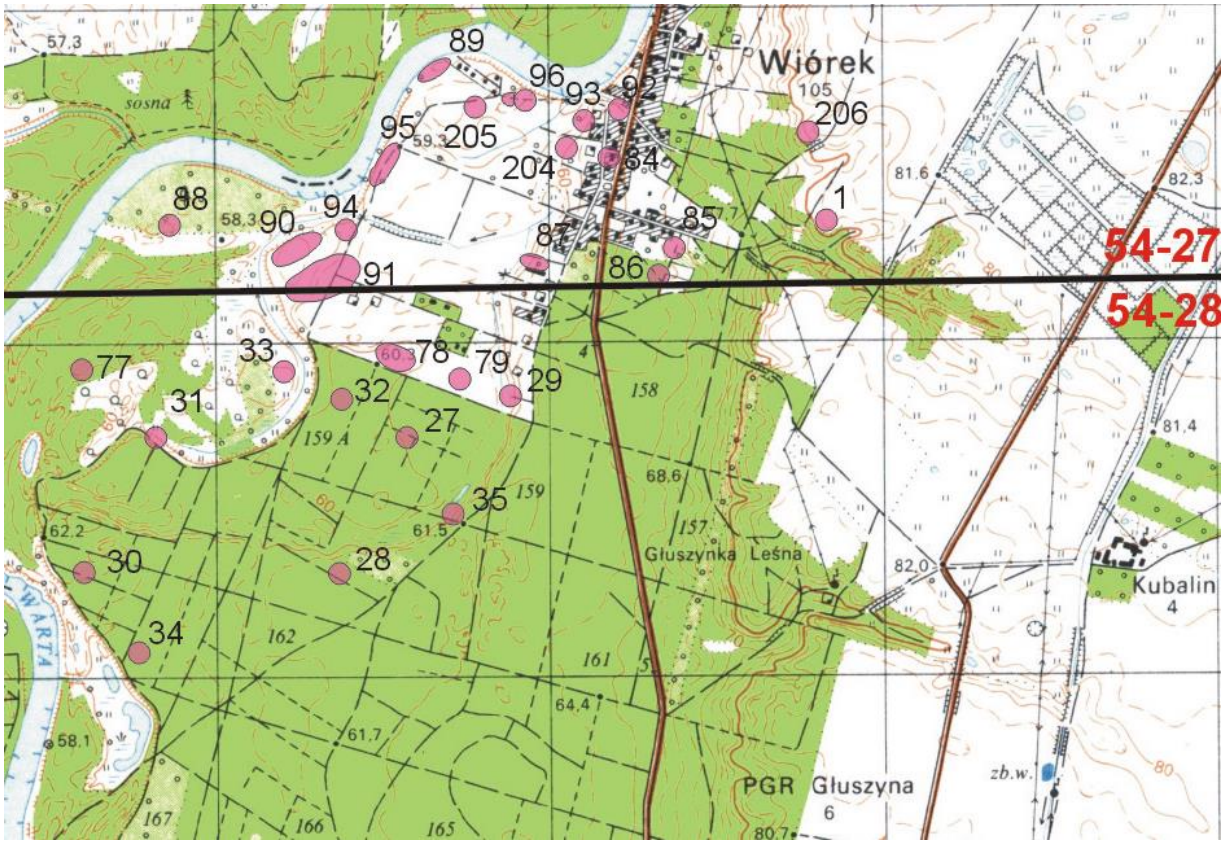

4. Adres:

AZP 55-27/32

stanowisko w miejscowości nr 12

5. Przynależność administracyjna

województwo: wielkopolskie

powiat: poznański

gmina: Mosina

6. Formy ochrony: ustalenia ochrony w miejscowym planie zagospodarowania przestrzennego albo w decyzji o ustaleniu lokalizacji inwestycji celu publicznego, decyzji o warunkach zabudowy, decyzji o zezwoleniu na realizację inwestycji drogowej, decyzji o ustaleniu lokalizacji linii kolejowej lub decyzji o zezwoleniu na realizację inwestycji w zakresie lotniska użytku publicznego.

7. Opracowanie karty: 31.08.2015 r.

GEZ	KARTA ADRESOWA GMINNEJ EWIDENCJI ZABYTKÓW	3. Miejscowość: WIÓREK

217. Nazwa:
punkt osadniczy
punkt osadniczy
punkt osadniczy

2. Czas powstania:
Mezolit
Okres wędrówek ludów
Wczesne średniowiecze

8. Fotografia z opisem wskazującym orientację albo mapa z zaznaczonym stanowiskiem archeologicznym

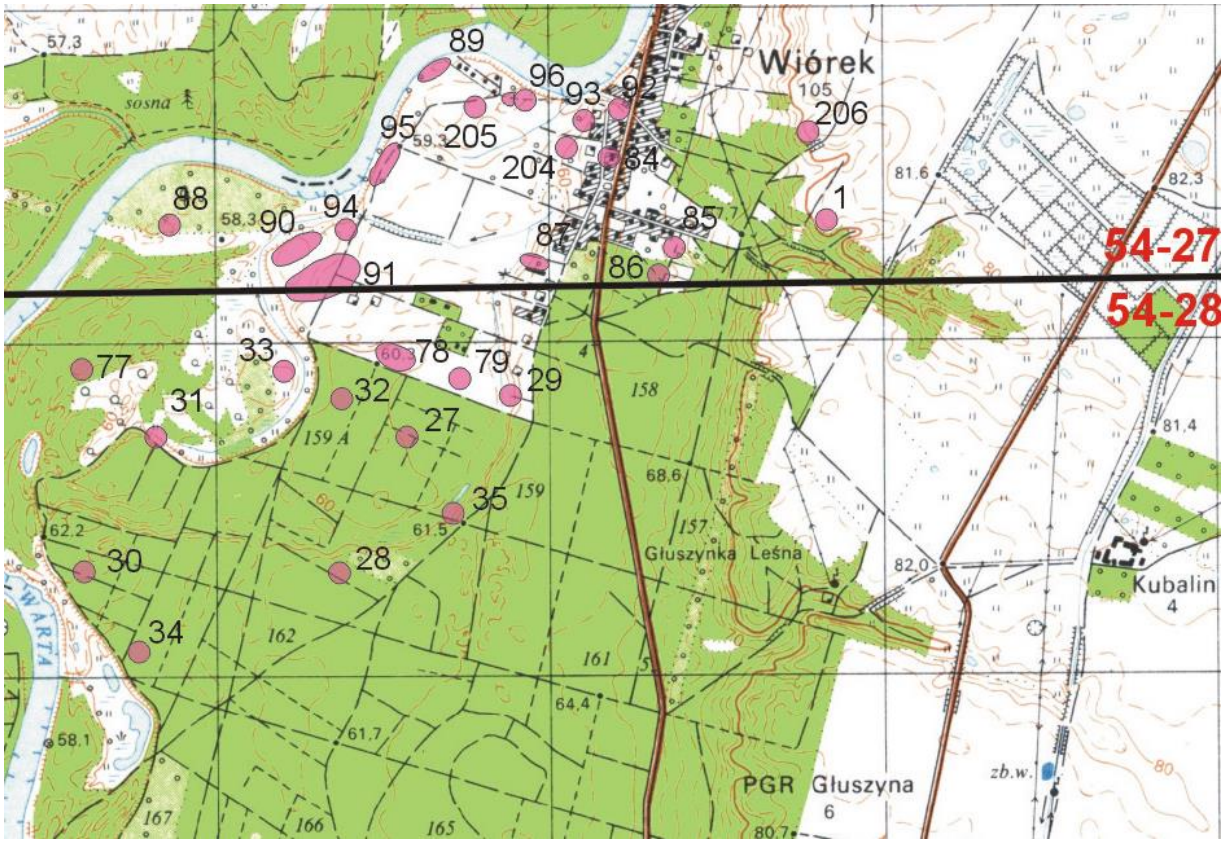

4. Adres:

AZP 55-27/33

stanowisko w miejscowości nr 15

5. Przynależność administracyjna

województwo: wielkopolskie

powiat: poznański

gmina: Mosina

6. Formy ochrony: ustalenia ochrony w miejscowym planie zagospodarowania przestrzennego albo w decyzji o ustaleniu lokalizacji inwestycji celu publicznego, decyzji o warunkach zabudowy, decyzji o zezwoleniu na realizację inwestycji drogowej, decyzji o ustaleniu lokalizacji linii kolejowej lub decyzji o zezwoleniu na realizację inwestycji w zakresie lotniska użytku publicznego.

7. Opracowanie karty: 31.08.2015 r.

GEZ	KARTA ADRESOWA GMINNEJ EWIDENCJI ZABYTKÓW	3. Miejscowość: WIÓREK

218. Nazwa:
punkt osadniczy
punkt osadniczy
ślad osadniczy

2. Czas powstania:
Mezolit
?
Późne średniowiecze

8. Fotografia z opisem wskazującym orientację albo mapa z zaznaczonym stanowiskiem archeologicznym

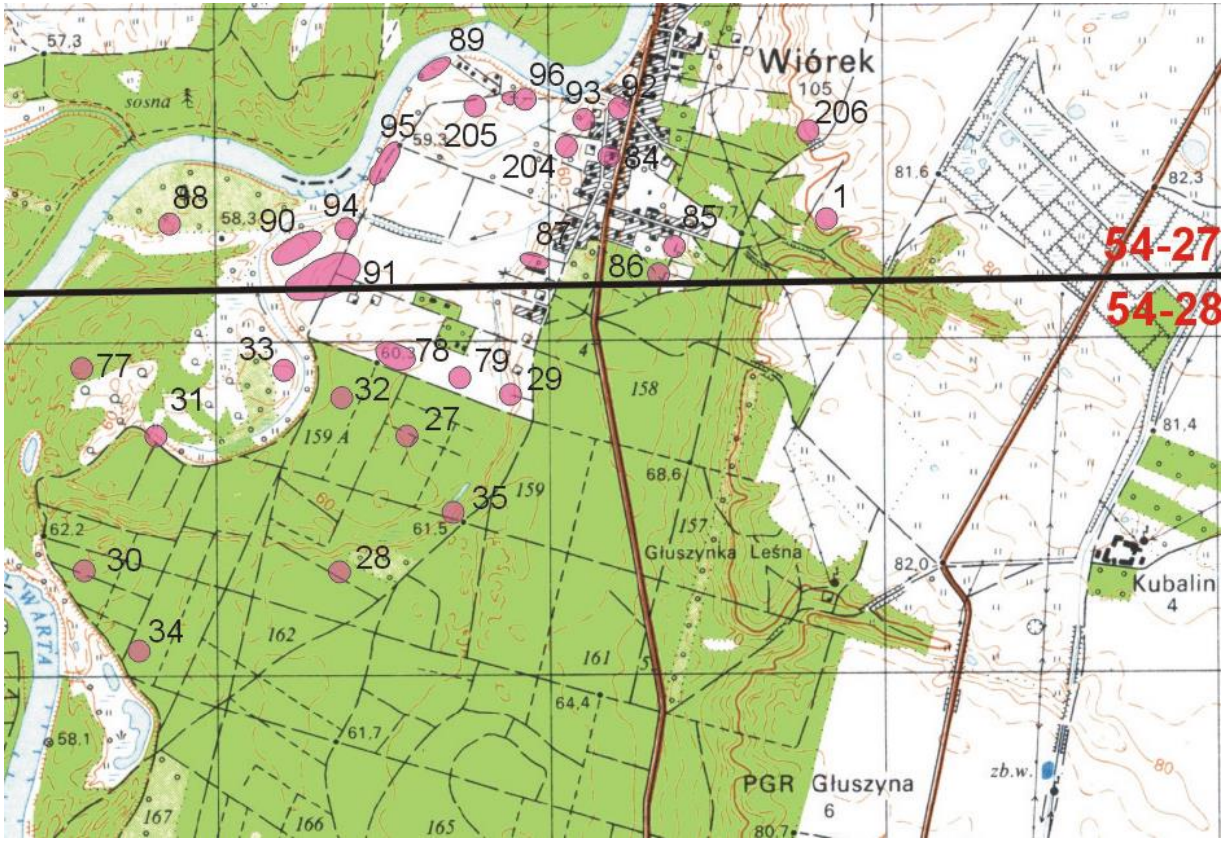

4. Adres:

AZP 55-27/34

stanowisko w miejscowości nr 17

5. Przynależność administracyjna

województwo: wielkopolskie

powiat: poznański

gmina: Mosina

6. Formy ochrony: ustalenia ochrony w miejscowym planie zagospodarowania przestrzennego albo w decyzji o ustaleniu lokalizacji inwestycji celu publicznego, decyzji o warunkach zabudowy, decyzji o zezwoleniu na realizację inwestycji drogowej, decyzji o ustaleniu lokalizacji linii kolejowej lub decyzji o zezwoleniu na realizację inwestycji w zakresie lotniska użytku publicznego.

7. Opracowanie karty: 31.08.2015 r.

GEZ	KARTA ADRESOWA GMINNEJ EWIDENCJI ZABYTKÓW	3. Miejscowość: WIÓREK
219. Nazwa: osada	2. Czas powstania: Kultura pucharów lejkowatych	

8. Fotografia z opisem wskazującym orientację albo mapa z zaznaczonym stanowiskiem archeologicznym

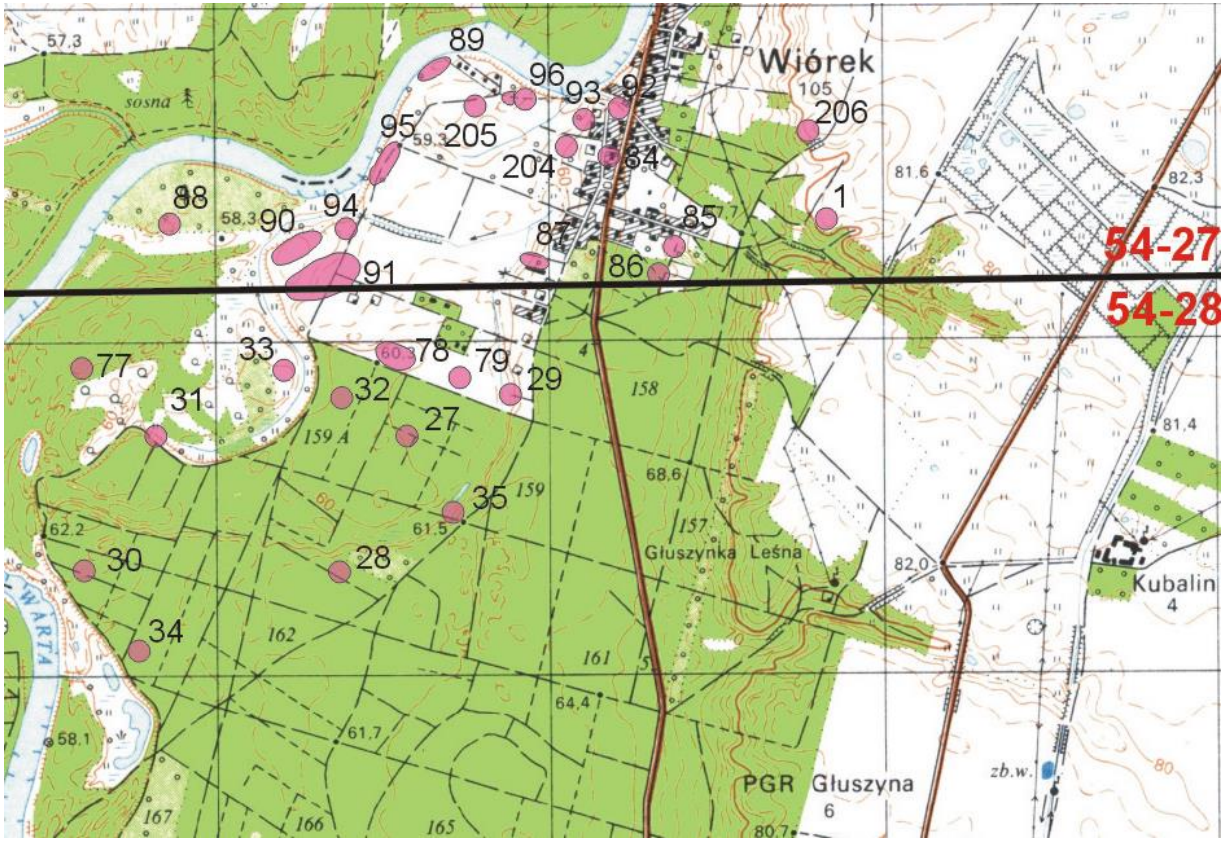

4. Adres:

AZP 55-27/35

stanowisko w miejscowości nr 18

5. Przynależność administracyjna

województwo: wielkopolskie

powiat: poznański

gmina: Mosina

6. Formy ochrony: ustalenia ochrony w miejscowym planie zagospodarowania przestrzennego albo w decyzji o ustaleniu lokalizacji inwestycji celu publicznego, decyzji o warunkach zabudowy, decyzji o zezwoleniu na realizację inwestycji drogowej, decyzji o ustaleniu lokalizacji linii kolejowej lub decyzji o zezwoleniu na realizację inwestycji w zakresie lotniska użytku publicznego.

7. Opracowanie karty: 31.08.2015 r.

GEZ	KARTA ADRESOWA GMINNEJ EWIDENCJI ZABYTKÓW	3. Miejscowość: WIÓREK

220. Nazwa:	2. Czas powstania:
?	?

8. Fotografia z opisem wskazującym orientację albo mapa z zaznaczonym stanowiskiem archeologicznym

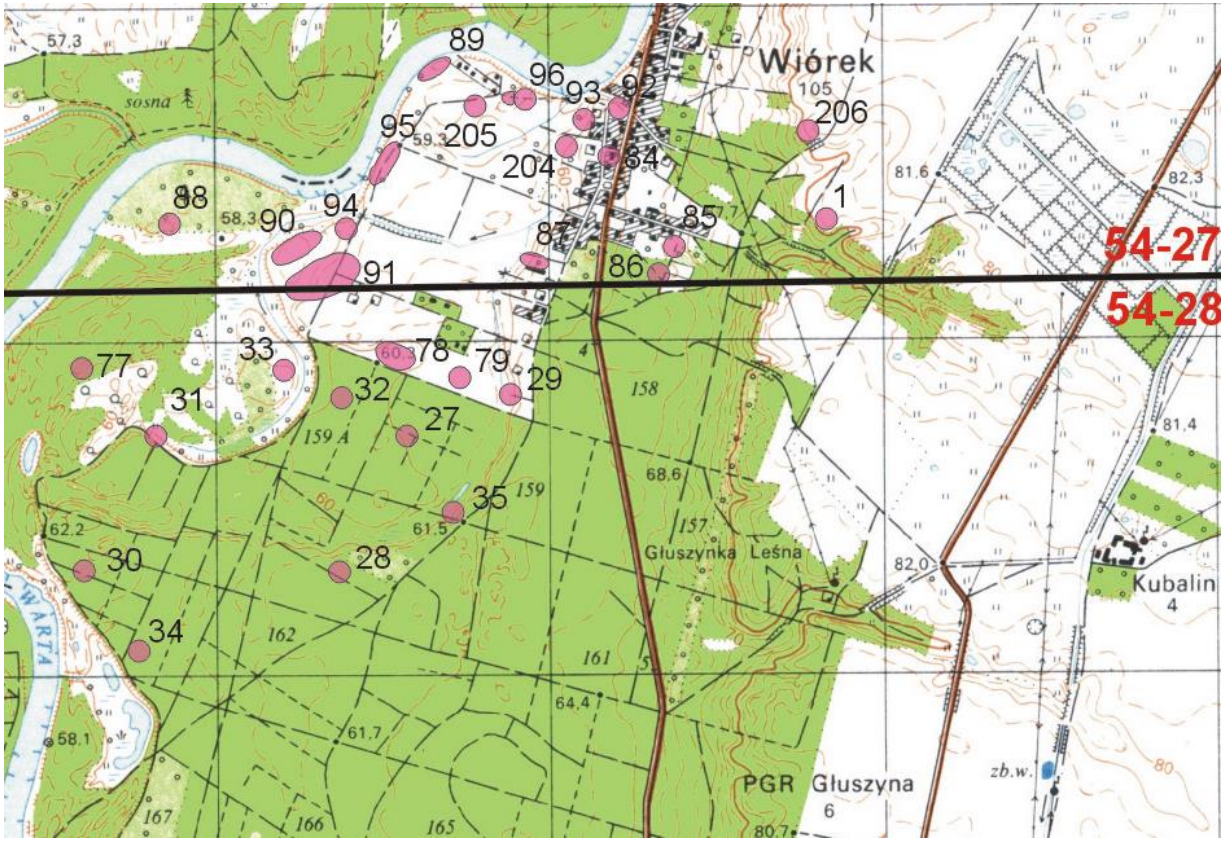

4. Adres:

AZP 55-27/77

stanowisko w miejscowości nr 16

5. Przynależność administracyjna

województwo: wielkopolskie

powiat: poznański

gmina: Mosina

6. Formy ochrony: ustalenia ochrony w miejscowym planie zagospodarowania przestrzennego albo w decyzji o ustaleniu lokalizacji inwestycji celu publicznego, decyzji o warunkach zabudowy, decyzji o zezwoleniu na realizację inwestycji drogowej, decyzji o ustaleniu lokalizacji linii kolejowej lub decyzji o zezwoleniu na realizację inwestycji w zakresie lotniska użytku publicznego.

7. Opracowanie karty: 31.08.2015 r.
Antoni Maria Niedźwiecki

GEZ	KARTA ADRESOWA GMINNEJ EWIDENCJI ZABYTKÓW	3. Miejscowość: WIÓREK

221. Nazwa:
punkt osadniczy
ślad osadniczy
punkt osadniczy

2. Czas powstania:
Kultura pucharów lejkowatych
Kultura amfor kulistych ?
?

8. Fotografia z opisem wskazującym orientację albo mapa z zaznaczonym stanowiskiem archeologicznym

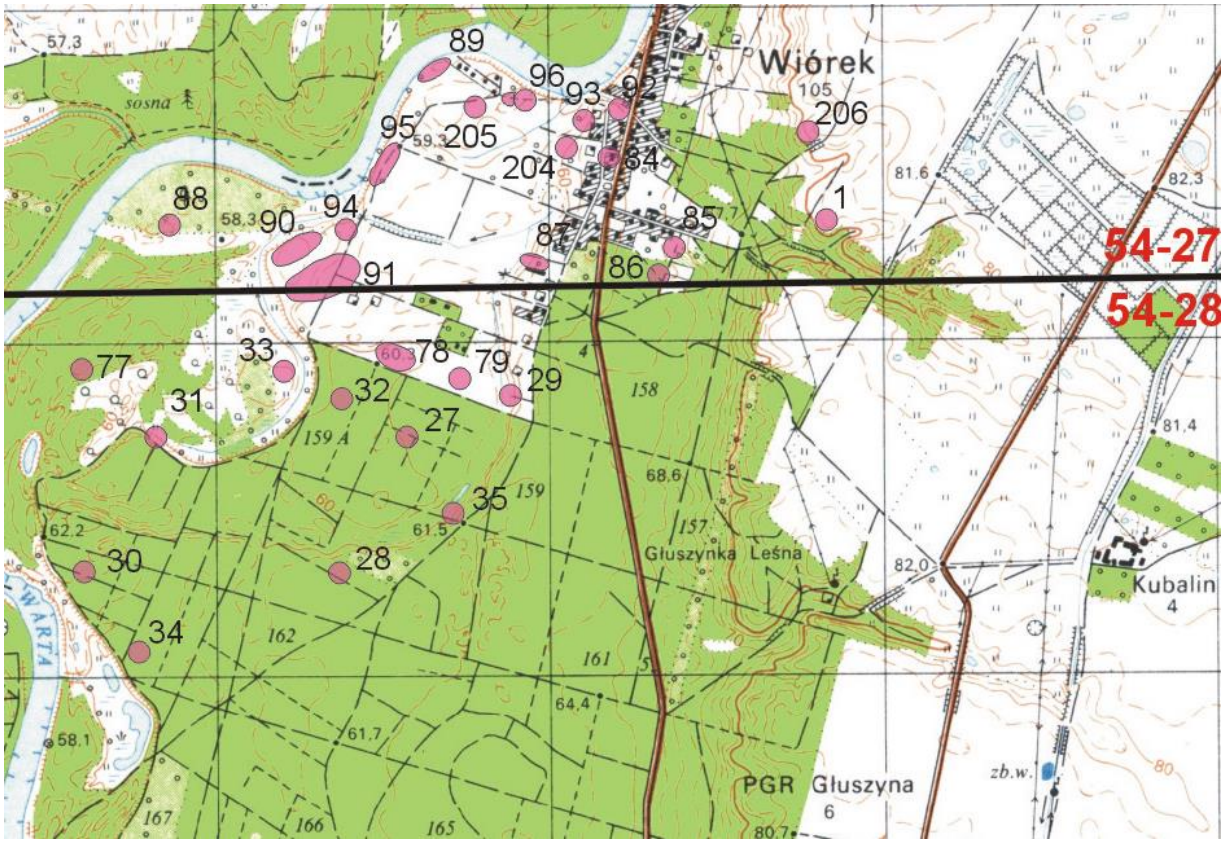

4. Adres:

AZP 55-27/78

stanowisko w miejscowości nr 19

5. Przynależność administracyjna

województwo: wielkopolskie

powiat: poznański

gmina: Mosina

6. Formy ochrony: ustalenia ochrony w miejscowym planie zagospodarowania przestrzennego albo w decyzji o ustaleniu lokalizacji inwestycji celu publicznego, decyzji o warunkach zabudowy, decyzji o zezwoleniu na realizację inwestycji drogowej, decyzji o ustaleniu lokalizacji linii kolejowej lub decyzji o zezwoleniu na realizację inwestycji w zakresie lotniska użytku publicznego.

7. Opracowanie karty: 31.08.2015 r.

GEZ	KARTA ADRESOWA GMINNEJ EWIDENCJI ZABYTKÓW	3. Miejscowość: WIÓREK

222. Nazwa:
punkt osadniczy
ślad osadniczy

2. Czas powstania:
Wczesne średniowiecze faza EF
?

8. Fotografia z opisem wskazującym orientację albo mapa z zaznaczonym stanowiskiem archeologicznym

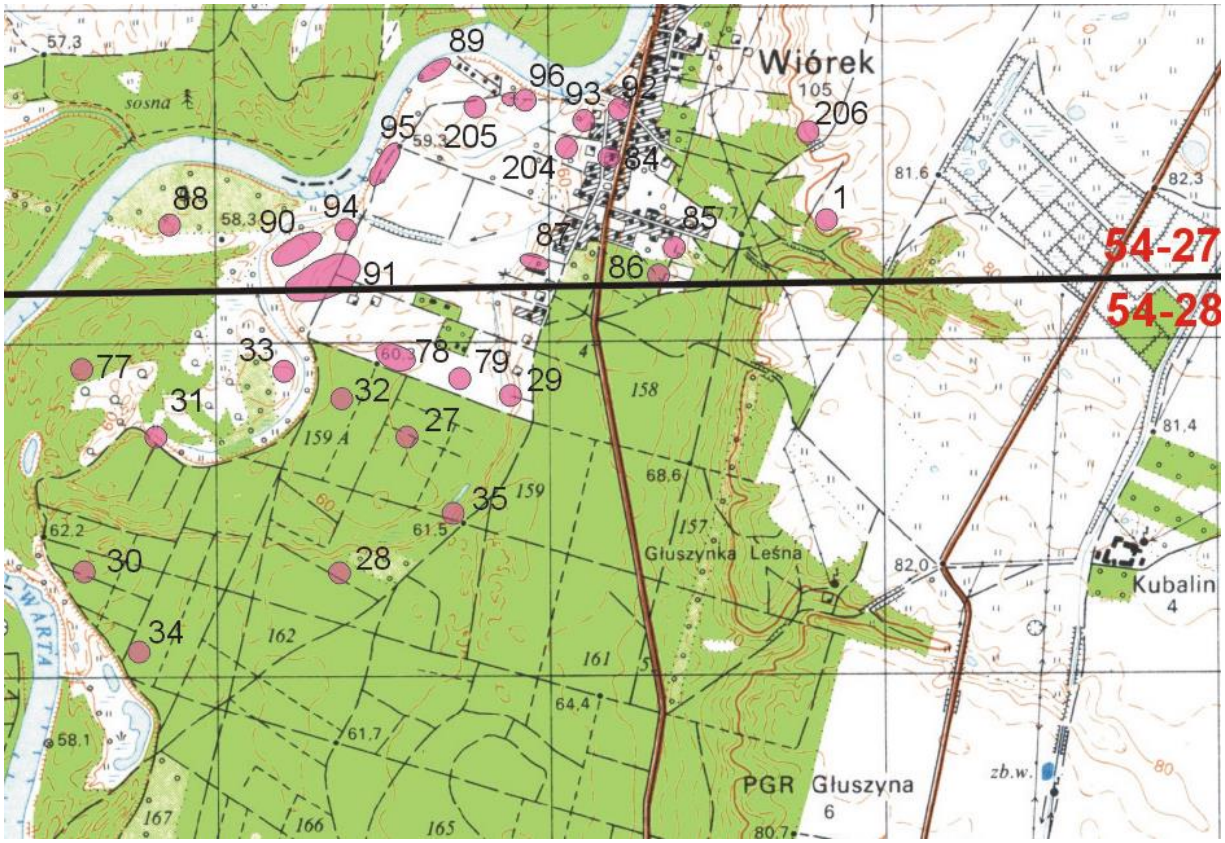

4. Adres:

AZP 55-27/79

stanowisko w miejscowości nr 22

5. Przynależność administracyjna

województwo: wielkopolskie

powiat: poznański

gmina: Mosina

6. Formy ochrony: ustalenia ochrony w miejscowym planie zagospodarowania przestrzennego albo w decyzji o ustaleniu lokalizacji inwestycji celu publicznego, decyzji o warunkach zabudowy, decyzji o zezwoleniu na realizację inwestycji drogowej, decyzji o ustaleniu lokalizacji linii kolejowej lub decyzji o zezwoleniu na realizację inwestycji w zakresie lotniska użytku publicznego.

7. Opracowanie karty: 31.08.2015 r.

GEZ	KARTA ADRESOWA GMINNEJ EWIDENCJI ZABYTKÓW	3. Miejscowość: WIÓREK
223. Nazwa: osada	2. Czas powstania: Kultura pucharów lejkowatych	

8. Fotografia z opisem wskazującym orientację albo mapa z zaznaczonym stanowiskiem archeologicznym

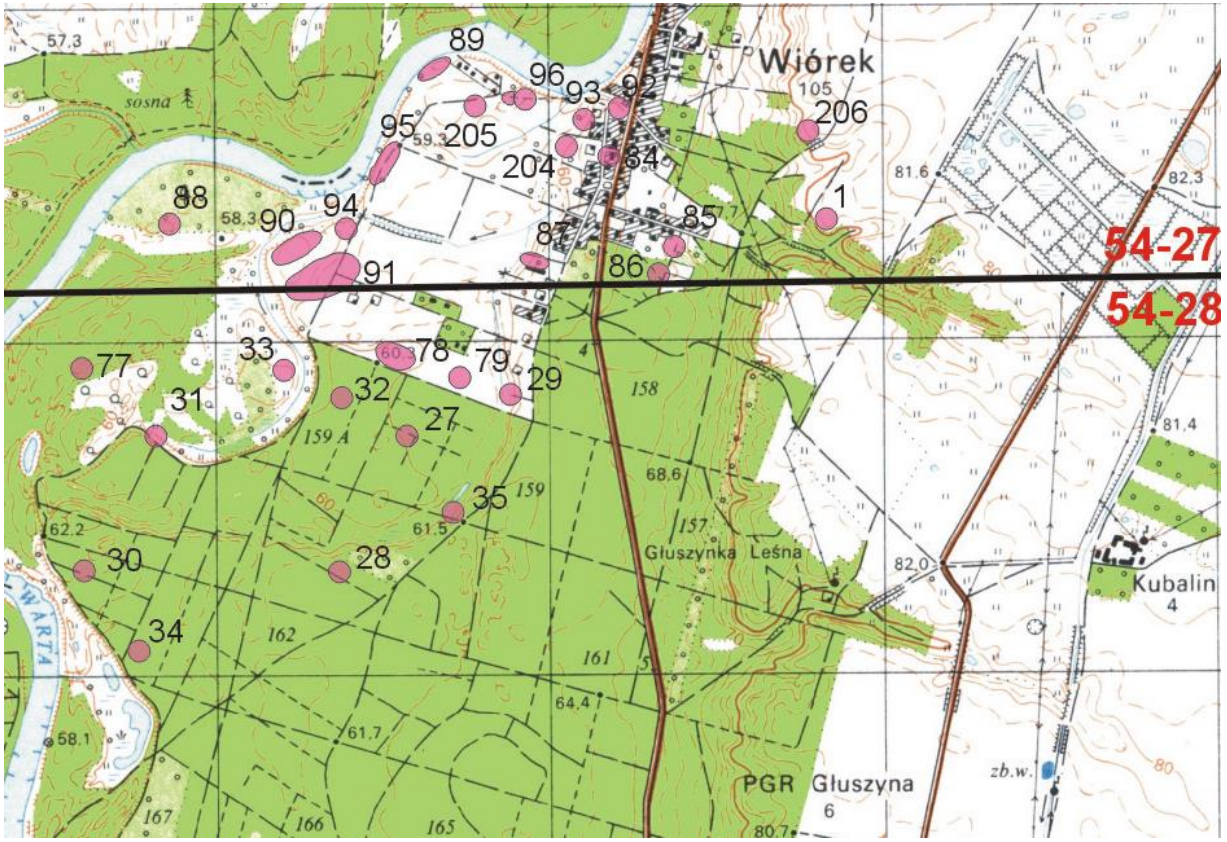

4. Adres:

AZP 54-27/84

stanowisko w miejscowości nr 1

5. Przynależność administracyjna

województwo: wielkopolskie

powiat: poznański

gmina: Mosina

6. Formy ochrony: ustalenia ochrony w miejscowym planie zagospodarowania przestrzennego albo w decyzji o ustaleniu lokalizacji inwestycji celu publicznego, decyzji o warunkach zabudowy, decyzji o zezwoleniu na realizację inwestycji drogowej, decyzji o ustaleniu lokalizacji linii kolejowej lub decyzji o zezwoleniu na realizację inwestycji w zakresie lotniska użytku publicznego.

7. Opracowanie karty: 31.08.2015 r.

GEZ	KARTA ADRESOWA GMINNEJ EWIDENCJI ZABYTKÓW	3. Miejscowość: WIÓREK

224. Nazwa:	2. Czas powstania:
osada punkt osadniczy	Kultura pucharów lejkowatych Kultura przeworska

8. Fotografia z opisem wskazującym orientację albo mapa z zaznaczonym stanowiskiem archeologicznym

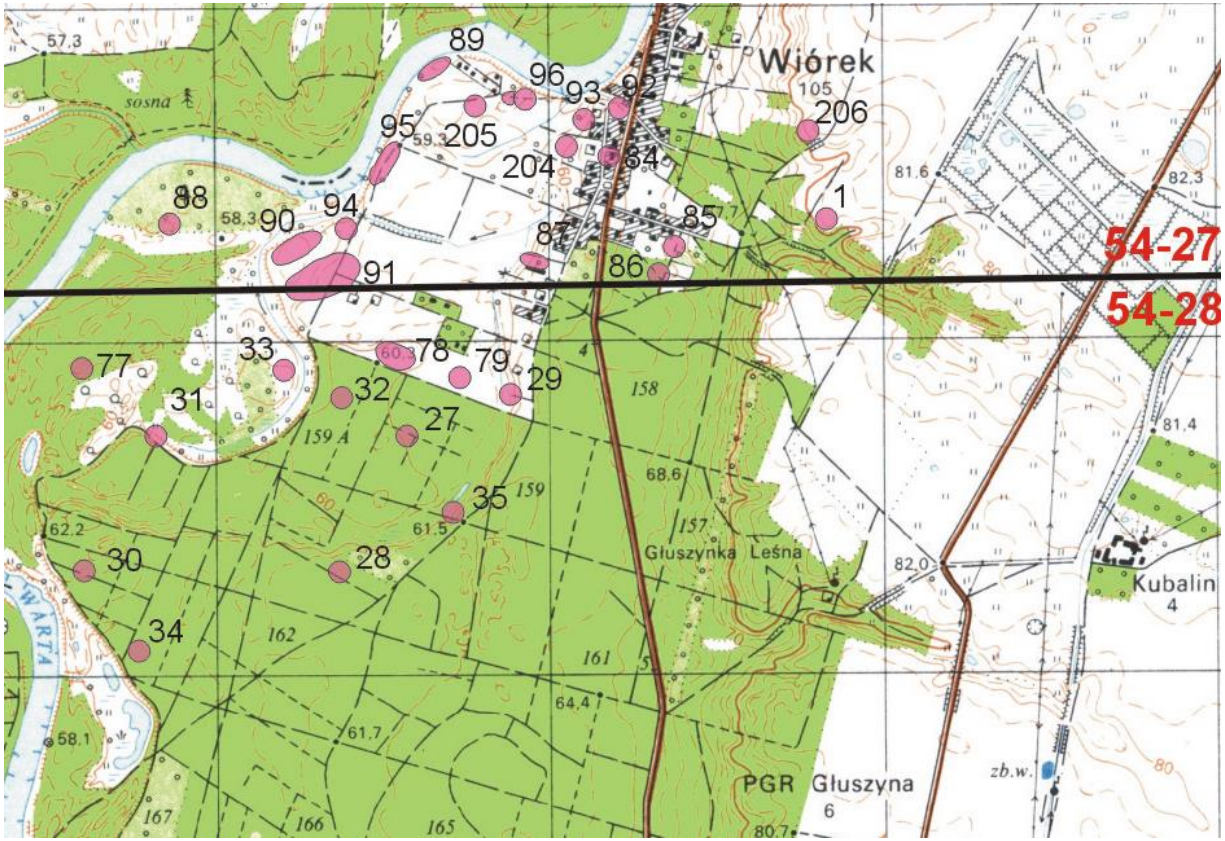

4. Adres:

AZP 54-27/85

stanowisko w miejscowości nr 2

5. Przynależność administracyjna

województwo: wielkopolskie

powiat: poznański

gmina: Mosina

6. Formy ochrony: ustalenia ochrony w miejscowym planie zagospodarowania przestrzennego albo w decyzji o ustaleniu lokalizacji inwestycji celu publicznego, decyzji o warunkach zabudowy, decyzji o zezwoleniu na realizację inwestycji drogowej, decyzji o ustaleniu lokalizacji linii kolejowej lub decyzji o zezwoleniu na realizację inwestycji w zakresie lotniska użytku publicznego.

7. Opracowanie karty: 31.08.2015 r.

GEZ	KARTA ADRESOWA GMINNEJ EWIDENCJI ZABYTKÓW	3. Miejscowość: WIÓREK

225. Nazwa: punkt osadniczy

2. Czas powstania: Mezolit

8. Fotografia z opisem wskazującym orientację albo mapa z zaznaczonym stanowiskiem archeologicznym

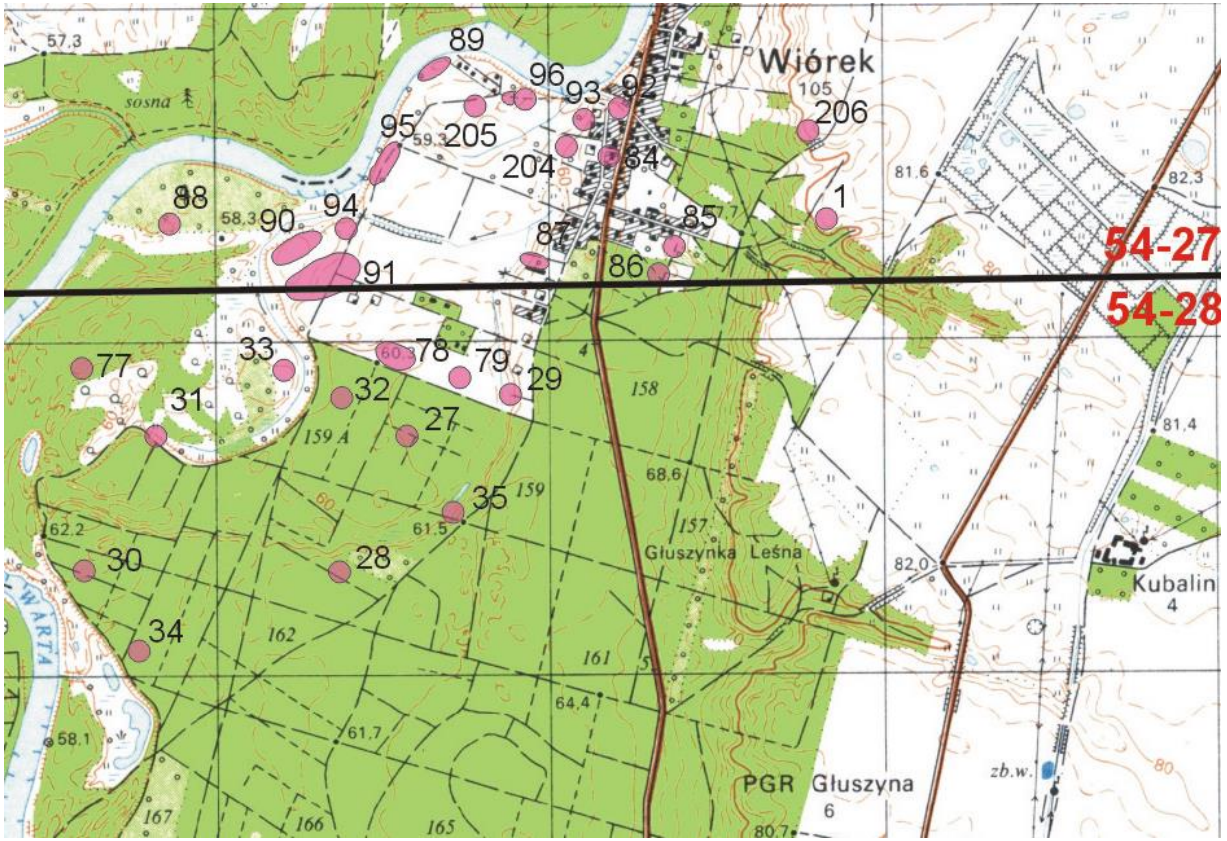

4. Adres:

AZP 54-27/86

stanowisko w miejscowości nr 3

5. Przynależność administracyjna

województwo: wielkopolskie

powiat: poznański

gmina: Mosina

6. Formy ochrony: ustalenia ochrony w miejscowym planie zagospodarowania przestrzennego albo w decyzji o ustaleniu lokalizacji inwestycji celu publicznego, decyzji o warunkach zabudowy, decyzji o zezwoleniu na realizację inwestycji drogowej, decyzji o ustaleniu lokalizacji linii kolejowej lub decyzji o zezwoleniu na realizację inwestycji w zakresie lotniska użytku publicznego.

7. Opracowanie karty: 31.08.2015 r.

GEZ	KARTA ADRESOWA GMINNEJ EWIDENCJI ZABYTKÓW	3. Miejscowość: WIÓREK

226. Nazwa:	2. Czas powstania:
punkt osadniczy	Neolit
ślad osadniczy	Kultura pucharów lejkowatych
ślad osadniczy	Kultura przeworska
ślad osadniczy	Okres nowożytny

8. Fotografia z opisem wskazującym orientację albo mapa z zaznaczonym stanowiskiem archeologicznym

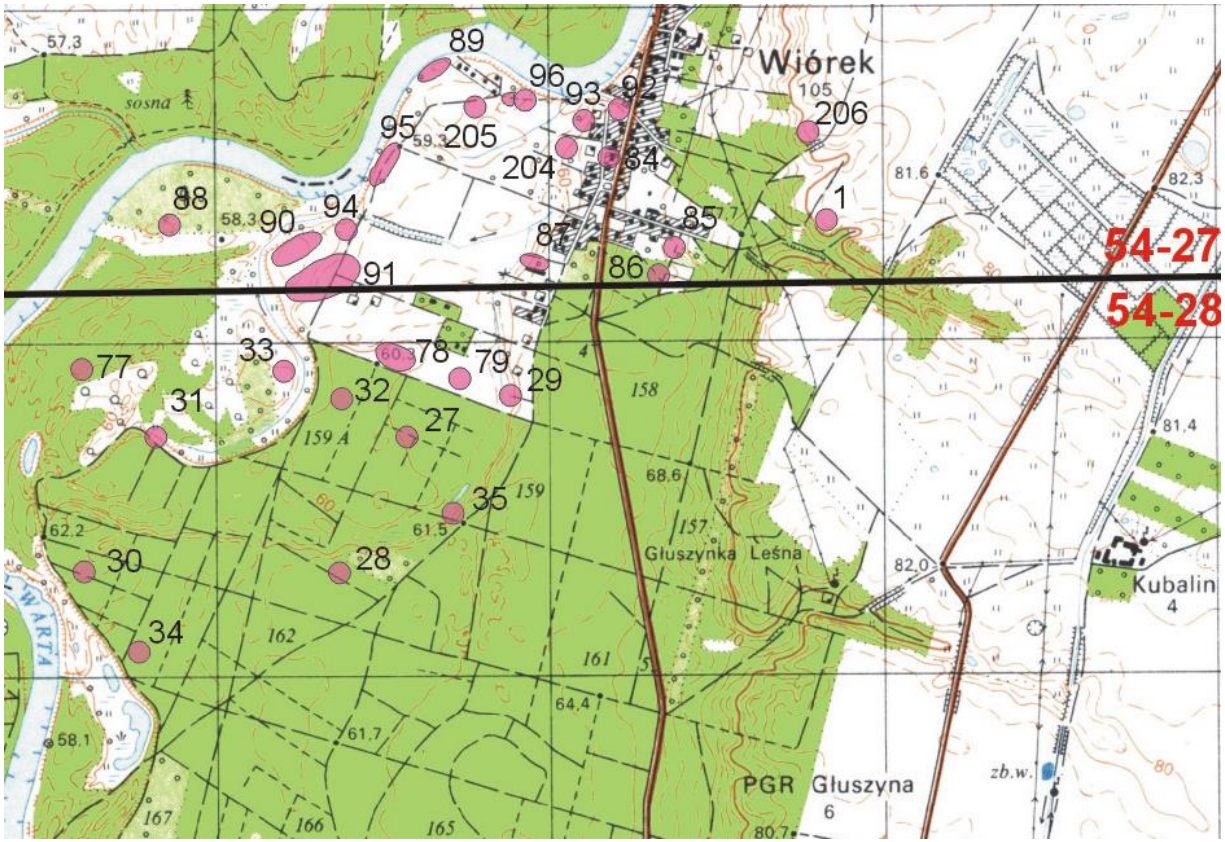

4. Adres:

AZP 54-27/87

stanowisko w miejscowości nr 4

5. Przynależność administracyjna

województwo: wielkopolskie

powiat: poznański

gmina: Mosina

6. Formy ochrony: ustalenia ochrony w miejscowym planie zagospodarowania przestrzennego albo w decyzji o ustaleniu lokalizacji inwestycji celu publicznego, decyzji o warunkach zabudowy, decyzji o zezwoleniu na realizację inwestycji drogowej, decyzji o ustaleniu lokalizacji linii kolejowej lub decyzji o zezwoleniu na realizację inwestycji w zakresie lotniska użytku publicznego.

7. Opracowanie karty: 31.08.2015 r.

GEZ	KARTA ADRESOWA GMINNEJ EWIDENCJI ZABYTKÓW	3. Miejscowość: WIÓREK
227. Nazwa: osada	2. Czas powstania: Wczesne średniowiecze	

8. Fotografia z opisem wskazującym orientację albo mapa z zaznaczonym stanowiskiem archeologicznym

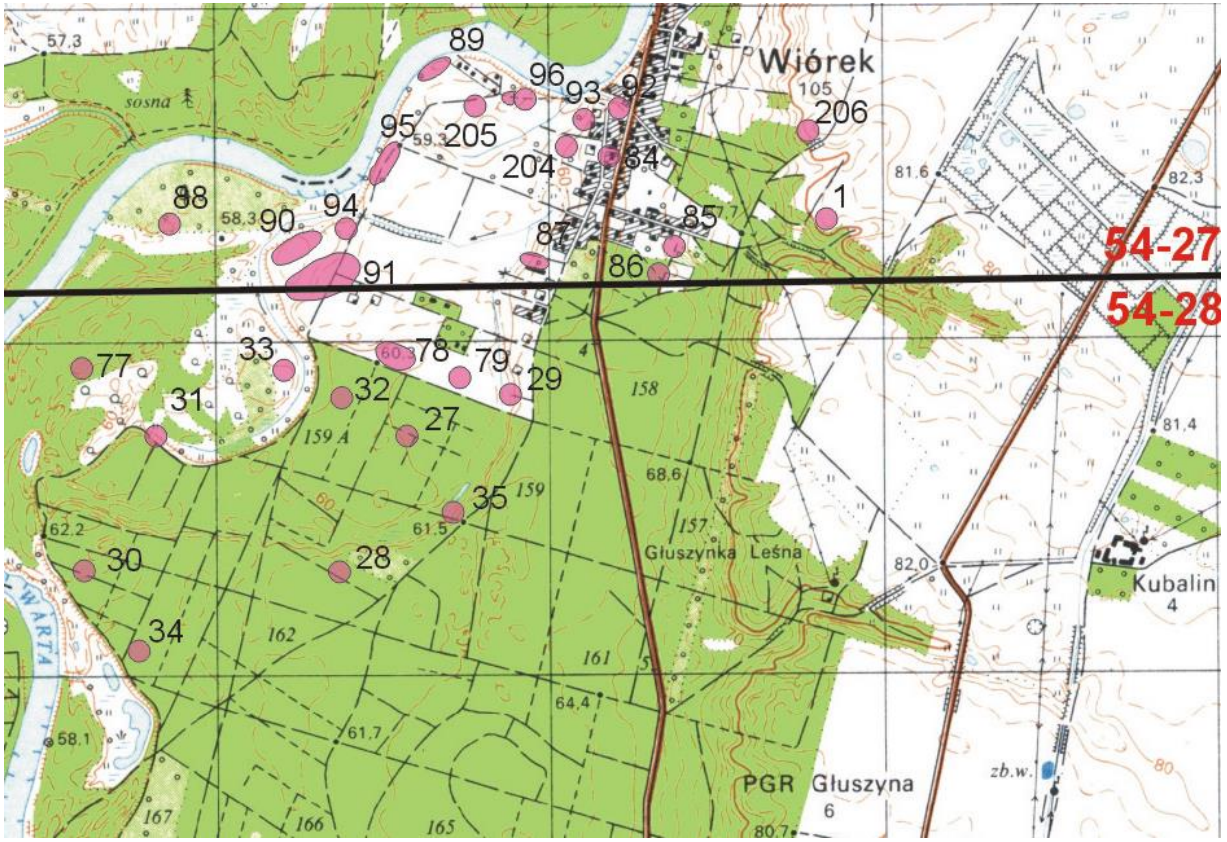

4. Adres:

AZP 54-27/88

stanowisko w miejscowości nr 5

5. Przynależność administracyjna

województwo: wielkopolskie

powiat: poznański

gmina: Mosina

6. Formy ochrony: ustalenia ochrony w miejscowym planie zagospodarowania przestrzennego albo w decyzji o ustaleniu lokalizacji inwestycji celu publicznego, decyzji o warunkach zabudowy, decyzji o zezwoleniu na realizację inwestycji drogowej, decyzji o ustaleniu lokalizacji linii kolejowej lub decyzji o zezwoleniu na realizację inwestycji w zakresie lotniska użytku publicznego.

7. Opracowanie karty: 31.08.2015 r.

GEZ	KARTA ADRESOWA GMINNEJ EWIDENCJI ZABYTKÓW	3. Miejscowość: WIÓREK

228. Nazwa:	2. Czas powstania:
ślad osadniczy	Neolit/epoka brązu
ślad osadniczy	Kultura łużycka
ślad osadniczy	Okres rzymski
ślad osadniczy	Okres nowożytny
ślad osadniczy	?

8. Fotografia z opisem wskazującym orientację albo mapa z zaznaczonym stanowiskiem archeologicznym

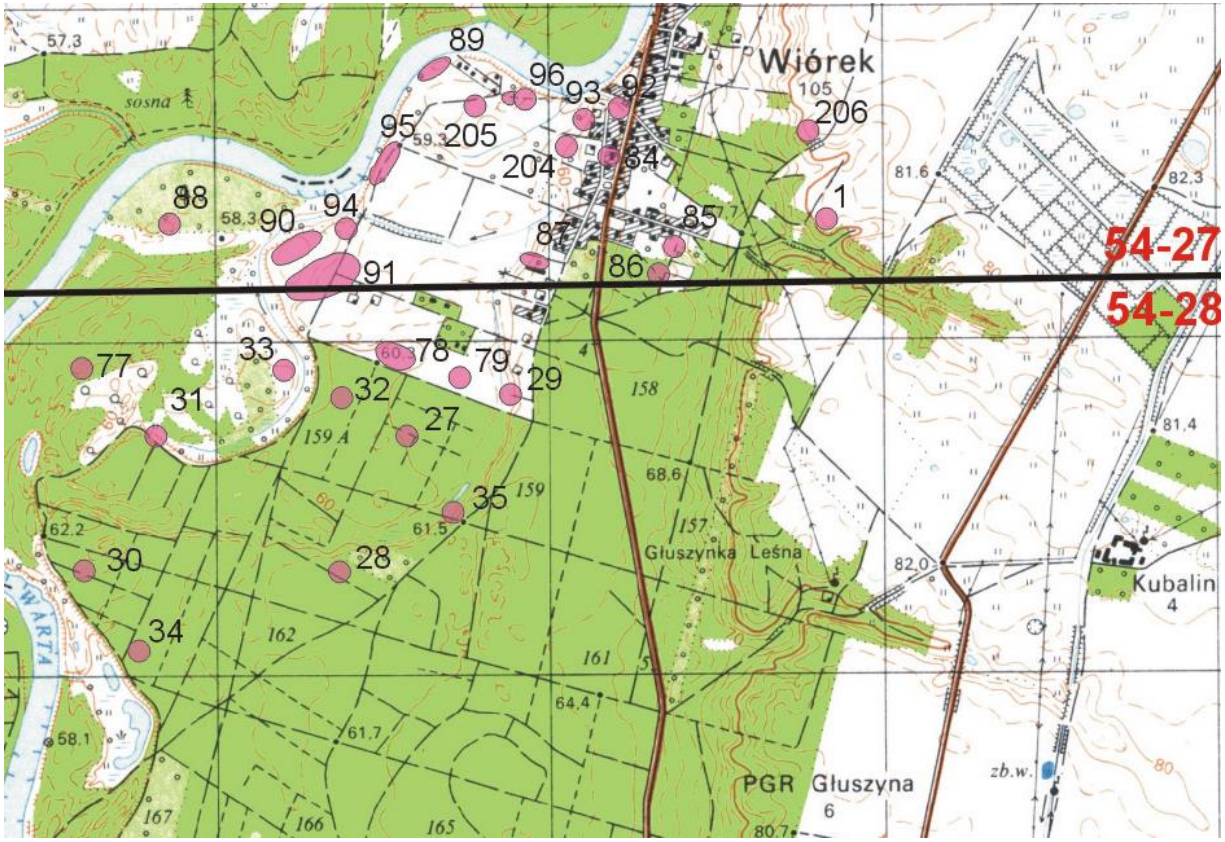

4. Adres:

AZP 54-27/89

stanowisko w miejscowości nr 9

5. Przynależność administracyjna

województwo: wielkopolskie

powiat: poznański

gmina: Mosina

6. Formy ochrony: ustalenia ochrony w miejscowym planie zagospodarowania przestrzennego albo w decyzji o ustaleniu lokalizacji inwestycji celu publicznego, decyzji o warunkach zabudowy, decyzji o zezwoleniu na realizację inwestycji drogowej, decyzji o ustaleniu lokalizacji linii kolejowej lub decyzji o zezwoleniu na realizację inwestycji w zakresie lotniska użytku publicznego.

7. Opracowanie karty: 31.08.2015 r.

GEZ	KARTA ADRESOWA GMINNEJ EWIDENCJI ZABYTKÓW	3. Miejscowość: WIÓREK

229. Nazwa:	2. Czas powstania:
punkt osadniczy	Mezolit
osada	Kultura pucharów lejkowatych
ślad osadniczy	Kultura amfor kulistych
osada	Kultura pomorska
ślad osadniczy	Kultura łużycka
ślad osadniczy	Kultura przeworska
punkt osadniczy	Wczesne średniowiecze B-C
osada	Wczesne średniowiecze D-E
osada	Wczesne średniowiecze E-F

8. Fotografia z opisem wskazującym orientację albo mapa z zaznaczonym stanowiskiem archeologicznym

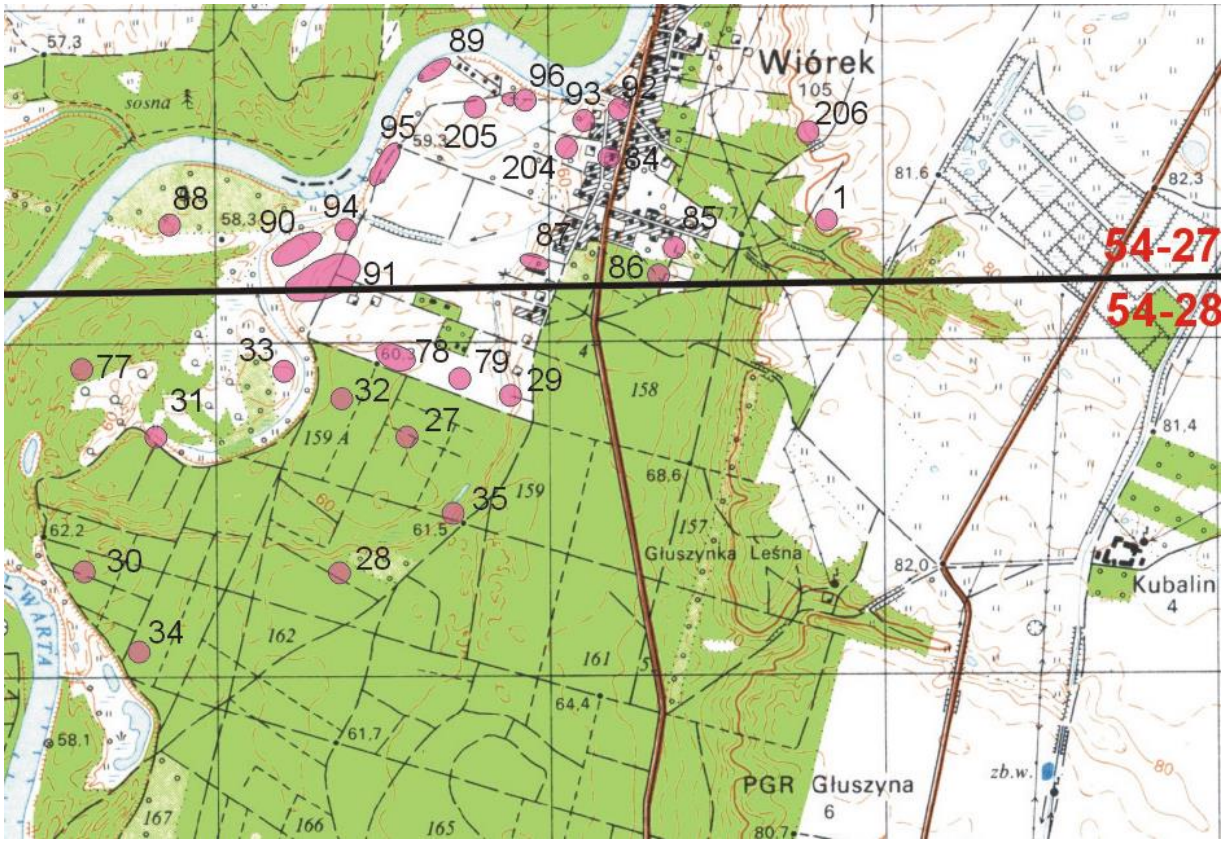

4. Adres:

AZP 54-27/90

stanowisko w miejscowości nr 13

5. Przynależność administracyjna

województwo: wielkopolskie

powiat: poznański

gmina: Mosina

6. Formy ochrony: ustalenia ochrony w miejscowym planie zagospodarowania przestrzennego albo w decyzji o ustaleniu lokalizacji inwestycji celu publicznego, decyzji o warunkach zabudowy, decyzji o zezwoleniu na realizację inwestycji drogowej, decyzji o ustaleniu lokalizacji linii kolejowej lub decyzji o zezwoleniu na realizację inwestycji w zakresie lotniska użytku publicznego.

7. Opracowanie karty: 31.08.2015 r.

GEZ	KARTA ADRESOWA GMINNEJ EWIDENCJI ZABYTKÓW	3. Miejscowość: WIÓREK

230. Nazwa:	2. Czas powstania:
ślad osadniczy	Epoka kamienia
ślad osadniczy	Kultura amfor kulistych
punkt osadniczy	Kultura łużycka
punkt osadniczy	Okres rzymski
osada	Wczesne średniowiecze
ślad osadniczy	Późne średniowiecze
ślad osadniczy	Okres nowożytny

8. Fotografia z opisem wskazującym orientację albo mapa z zaznaczonym stanowiskiem archeologicznym

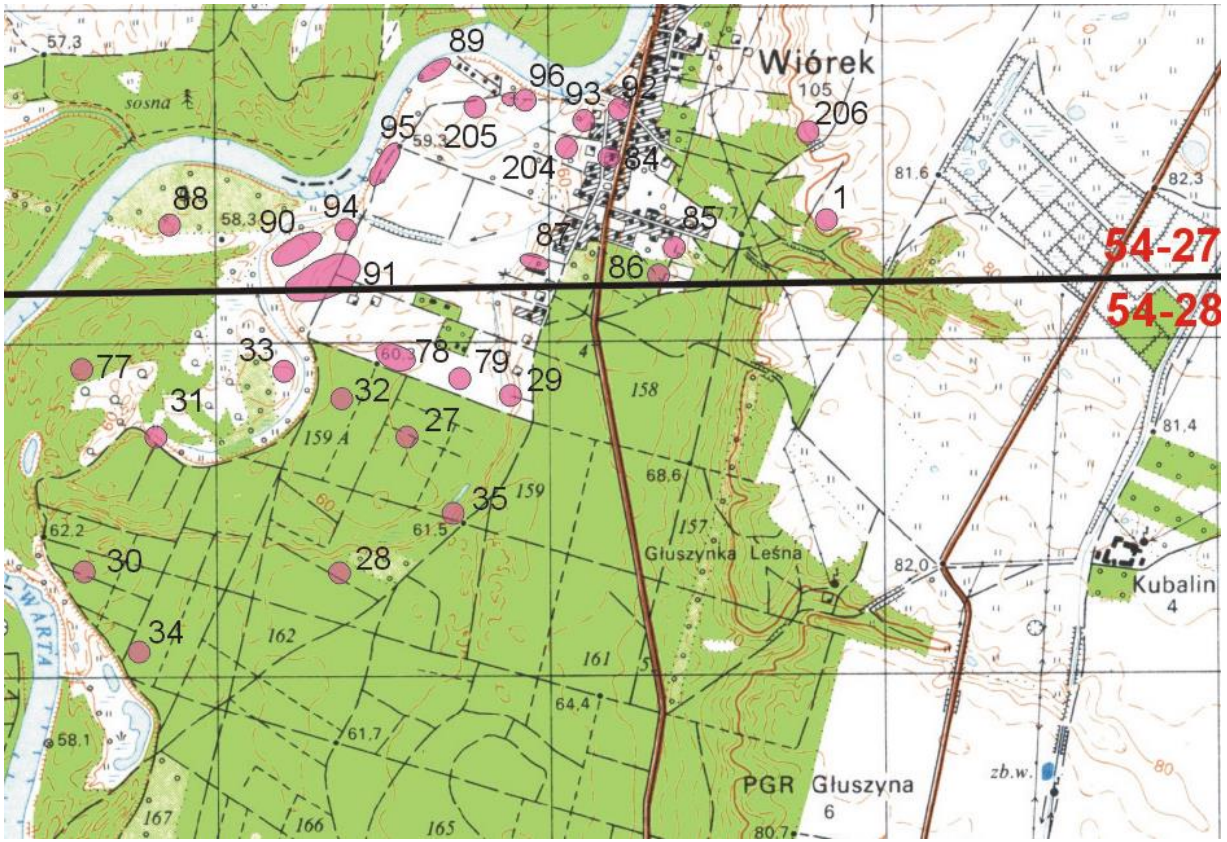

4. Adres:

AZP 54-27/91

stanowisko w miejscowości nr 14

5. Przynależność administracyjna

województwo: wielkopolskie

powiat: poznański

gmina: Mosina

6. Formy ochrony: ustalenia ochrony w miejscowym planie zagospodarowania przestrzennego albo w decyzji o ustaleniu lokalizacji inwestycji celu publicznego, decyzji o warunkach zabudowy, decyzji o zezwoleniu na realizację inwestycji drogowej, decyzji o ustaleniu lokalizacji linii kolejowej lub decyzji o zezwoleniu na realizację inwestycji w zakresie lotniska użytku publicznego.

7. Opracowanie karty: 31.08.2015 r.

GEZ	KARTA ADRESOWA GMINNEJ EWIDENCJI ZABYTKÓW	3. Miejscowość: WIÓREK

231. Nazwa:	2. Czas powstania:
ślad osadniczy ślad osadniczy ślad osadniczy	Kultura pucharów lejkowatych Kultura łużycka ?

8. Fotografia z opisem wskazującym orientację albo mapa z zaznaczonym stanowiskiem archeologicznym

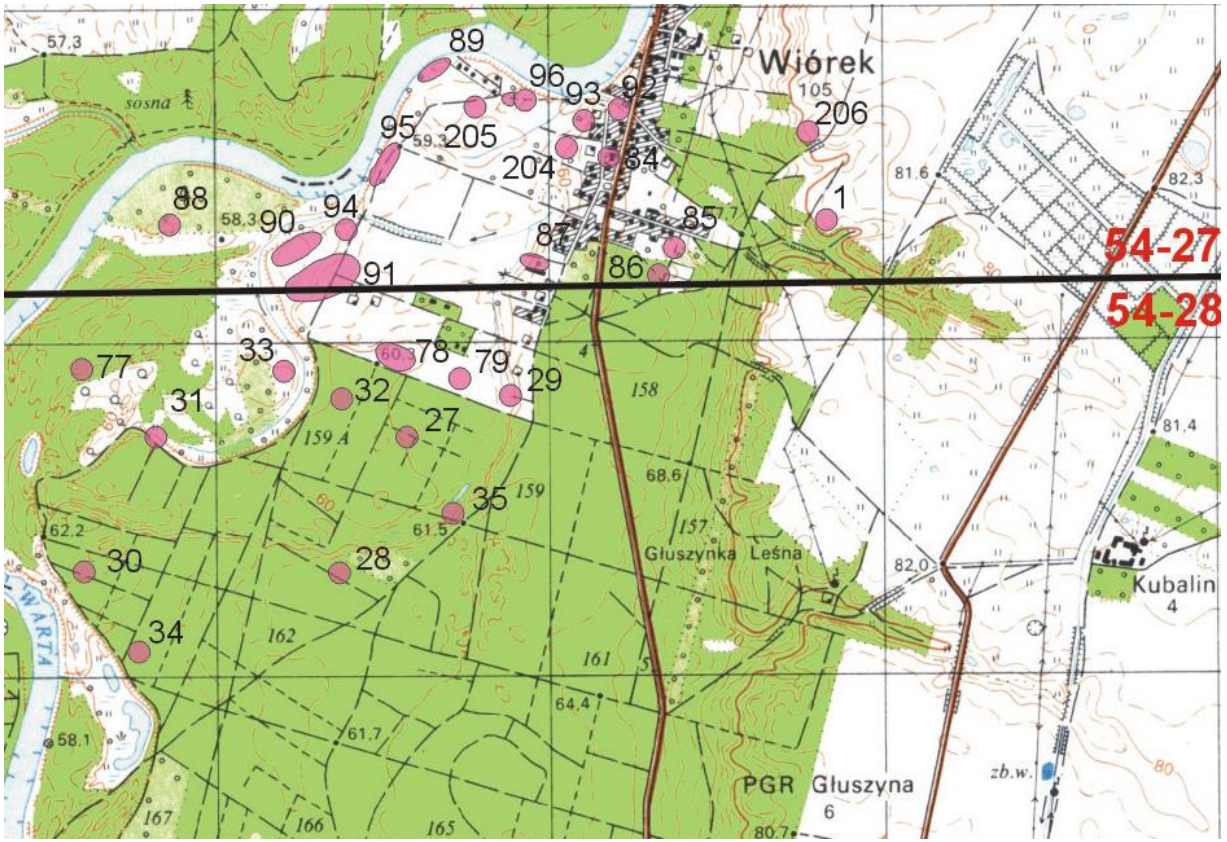

4. Adres:

AZP 54-27/92

stanowisko w miejscowości nr 20

5. Przynależność administracyjna

województwo: wielkopolskie

powiat: poznański

gmina: Mosina

6. Formy ochrony: ustalenia ochrony w miejscowym planie zagospodarowania przestrzennego albo w decyzji o ustaleniu lokalizacji inwestycji celu publicznego, decyzji o warunkach zabudowy, decyzji o zezwoleniu na realizację inwestycji drogowej, decyzji o ustaleniu lokalizacji linii kolejowej lub decyzji o zezwoleniu na realizację inwestycji w zakresie lotniska użytku publicznego.

7. Opracowanie karty: 31.08.2015 r.

GEZ	KARTA ADRESOWA GMINNEJ EWIDENCJI ZABYTKÓW	3. Miejscowość: WIÓREK

232. Nazwa:
osada
punkt osadniczy
osada
ślad osadniczy

2. Czas powstania:
Kultura pucharów lejkowatych
Wczesne średniowiecze
Średniowiecze
?

8. Fotografia z opisem wskazującym orientację albo mapa z zaznaczonym stanowiskiem archeologicznym

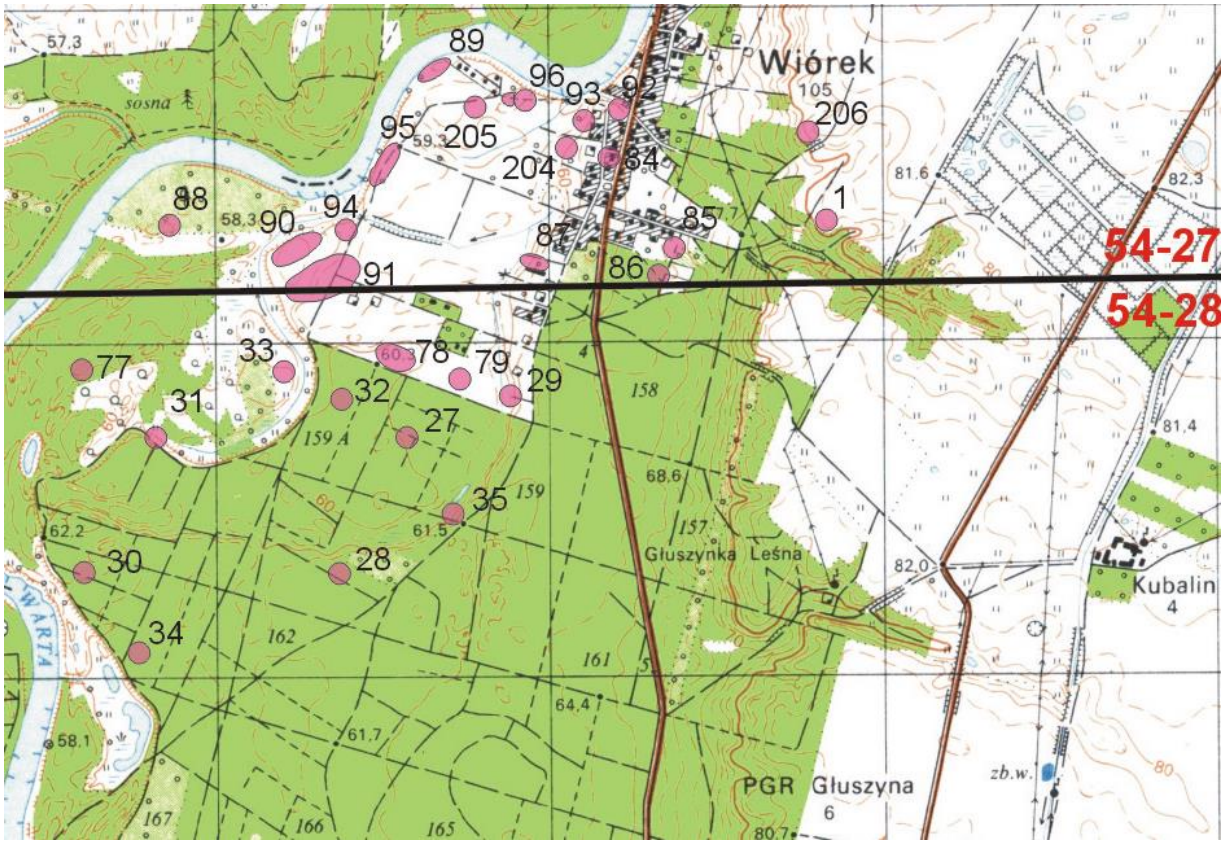

4. Adres:

AZP 54-27/93

stanowisko w miejscowości nr 21

5. Przynależność administracyjna

województwo: wielkopolskie

powiat: poznański

gmina: Mosina

6. Formy ochrony: ustalenia ochrony w miejscowym planie zagospodarowania przestrzennego albo w decyzji o ustaleniu lokalizacji inwestycji celu publicznego, decyzji o warunkach zabudowy, decyzji o zezwoleniu na realizację inwestycji drogowej, decyzji o ustaleniu lokalizacji linii kolejowej lub decyzji o zezwoleniu na realizację inwestycji w zakresie lotniska użytku publicznego.

7. Opracowanie karty: 31.08.2015 r.

GEZ	KARTA ADRESOWA GMINNEJ EWIDENCJI ZABYTKÓW	3. Miejscowość: WIÓREK

233. Nazwa:
Średniowiecze
punkt osadniczy
ślad osadniczy
punkt osadniczy ?

2. Czas powstania:
Kultura łużycka
Wczesne średniowiecze faza F
Okres nowożytny XVI-XVIII w.
?

8. Fotografia z opisem wskazującym orientację albo mapa z zaznaczonym stanowiskiem archeologicznym

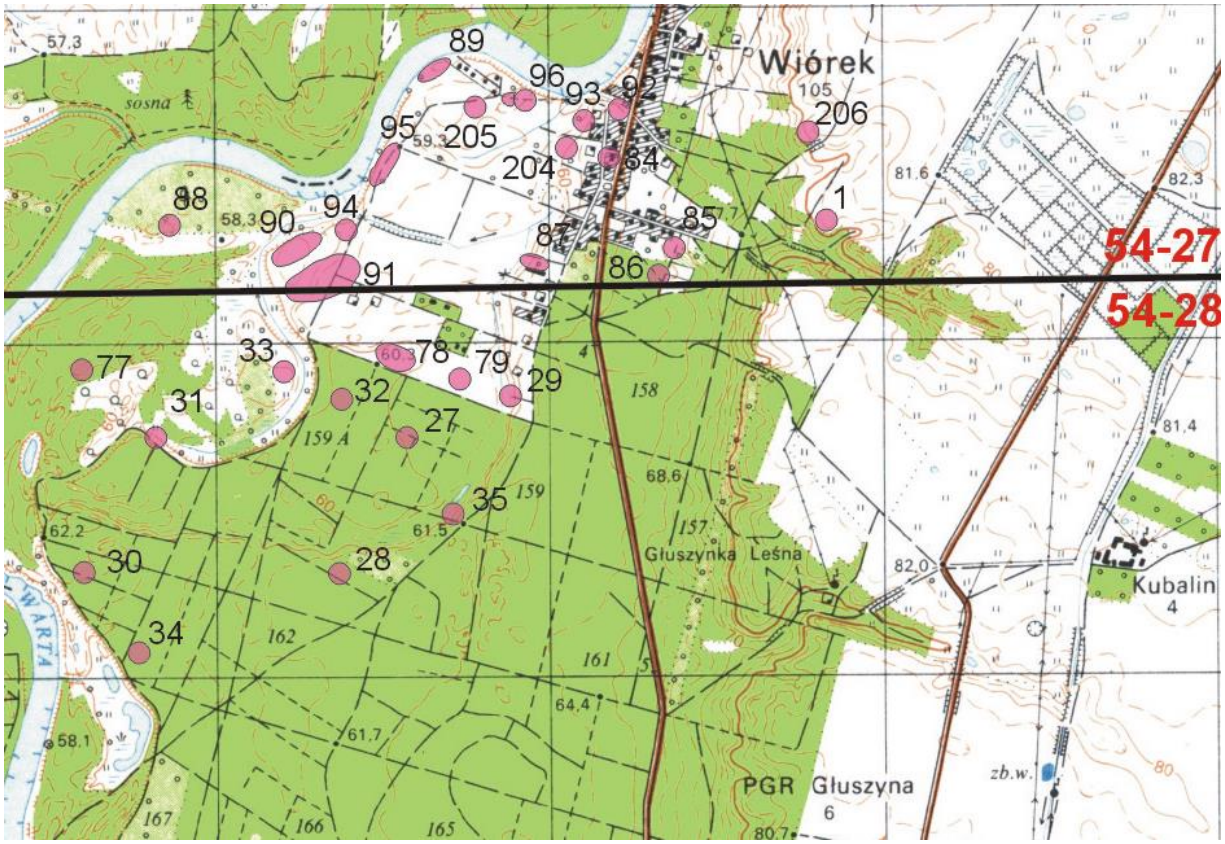

4. Adres:

AZP 54-27/94

stanowisko w miejscowości nr 23

5. Przynależność administracyjna

województwo: wielkopolskie

powiat: poznański

gmina: Mosina

6. Formy ochrony: ustalenia ochrony w miejscowym planie zagospodarowania przestrzennego albo w decyzji o ustaleniu lokalizacji inwestycji celu publicznego, decyzji o warunkach zabudowy, decyzji o zezwoleniu na realizację inwestycji drogowej, decyzji o ustaleniu lokalizacji linii kolejowej lub decyzji o zezwoleniu na realizację inwestycji w zakresie lotniska użytku publicznego.

7. Opracowanie karty: 31.08.2015 r.

GEZ	KARTA ADRESOWA GMINNEJ EWIDENCJI ZABYTKÓW	3. Miejscowość: WIÓREK

234. Nazwa:	2. Czas powstania:
ślad osadniczy	Mezolit/neolit
punkt osadniczy	Kultura łużycka
punkt osadniczy	Wczesne średniowiecze faza E-F
punkt osadniczy	Okres nowożytny XVI-XVIII w.
punkt osadniczy ?	?

8. Fotografia z opisem wskazującym orientację albo mapa z zaznaczonym stanowiskiem archeologicznym

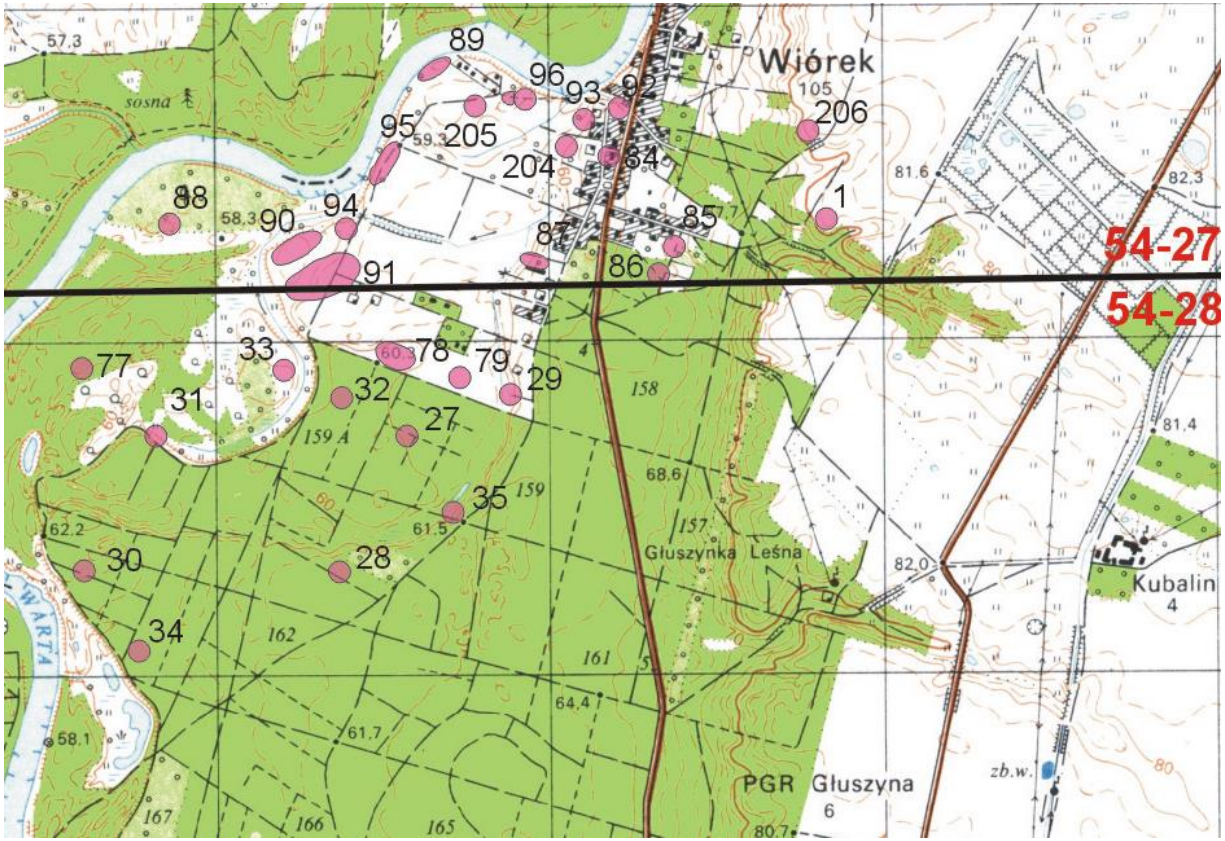

4. Adres:

AZP 54-27/95

stanowisko w miejscowości nr 24

5. Przynależność administracyjna

województwo: wielkopolskie

powiat: poznański

gmina: Mosina

6. Formy ochrony: ustalenia ochrony w miejscowym planie zagospodarowania przestrzennego albo w decyzji o ustaleniu lokalizacji inwestycji celu publicznego, decyzji o warunkach zabudowy, decyzji o zezwoleniu na realizację inwestycji drogowej, decyzji o ustaleniu lokalizacji linii kolejowej lub decyzji o zezwoleniu na realizację inwestycji w zakresie lotniska użytku publicznego.

7. Opracowanie karty: 31.08.2015 r.

GEZ	KARTA ADRESOWA GMINNEJ EWIDENCJI ZABYTKÓW	3. Miejscowość: WIÓREK

235. Nazwa:
ślad osadniczy
punkt osadniczy
ślad osadniczy
osada
osada

2. Czas powstania:
Epoka kamienia
Kultura łużycka
Wczesne średniowiecze faza E
Wczesne średniowiecze faza E-F
Okres nowożytny

8. Fotografia z opisem wskazującym orientację albo mapa z zaznaczonym stanowiskiem archeologicznym

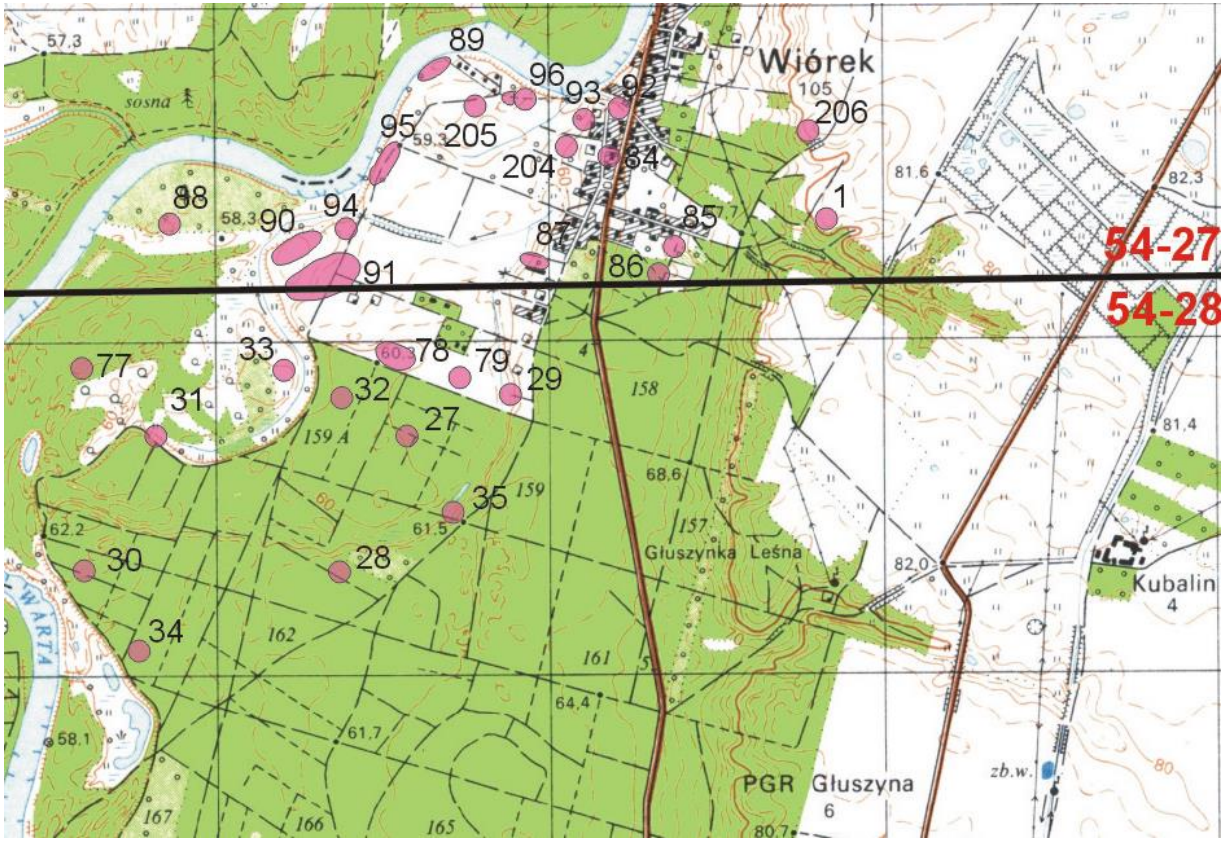

4. Adres:

AZP 54-27/96

stanowisko w miejscowości nr 25

5. Przynależność administracyjna

województwo: wielkopolskie

powiat: poznański

gmina: Mosina

6. Formy ochrony: ustalenia ochrony w miejscowym planie zagospodarowania przestrzennego albo w decyzji o ustaleniu lokalizacji inwestycji celu publicznego, decyzji o warunkach zabudowy, decyzji o zezwoleniu na realizację inwestycji drogowej, decyzji o ustaleniu lokalizacji linii kolejowej lub decyzji o zezwoleniu na realizację inwestycji w zakresie lotniska użytku publicznego.

7. Opracowanie karty: 31.08.2015 r.

GEZ	KARTA ADRESOWA GMINNEJ EWIDENCJI ZABYTKÓW	3. Miejscowość: WIÓREK

236. Nazwa:	2. Czas powstania:
ślad osadniczy	Epoka kamienia
ślad osadniczy	Kultura pucharów lejkowatych
ślad osadniczy	Wczesne średniowiecze faza E
punkt osadniczy	Okres nowożytny
ślad osadniczy	?

8. Fotografia z opisem wskazującym orientację albo mapa z zaznaczonym stanowiskiem archeologicznym

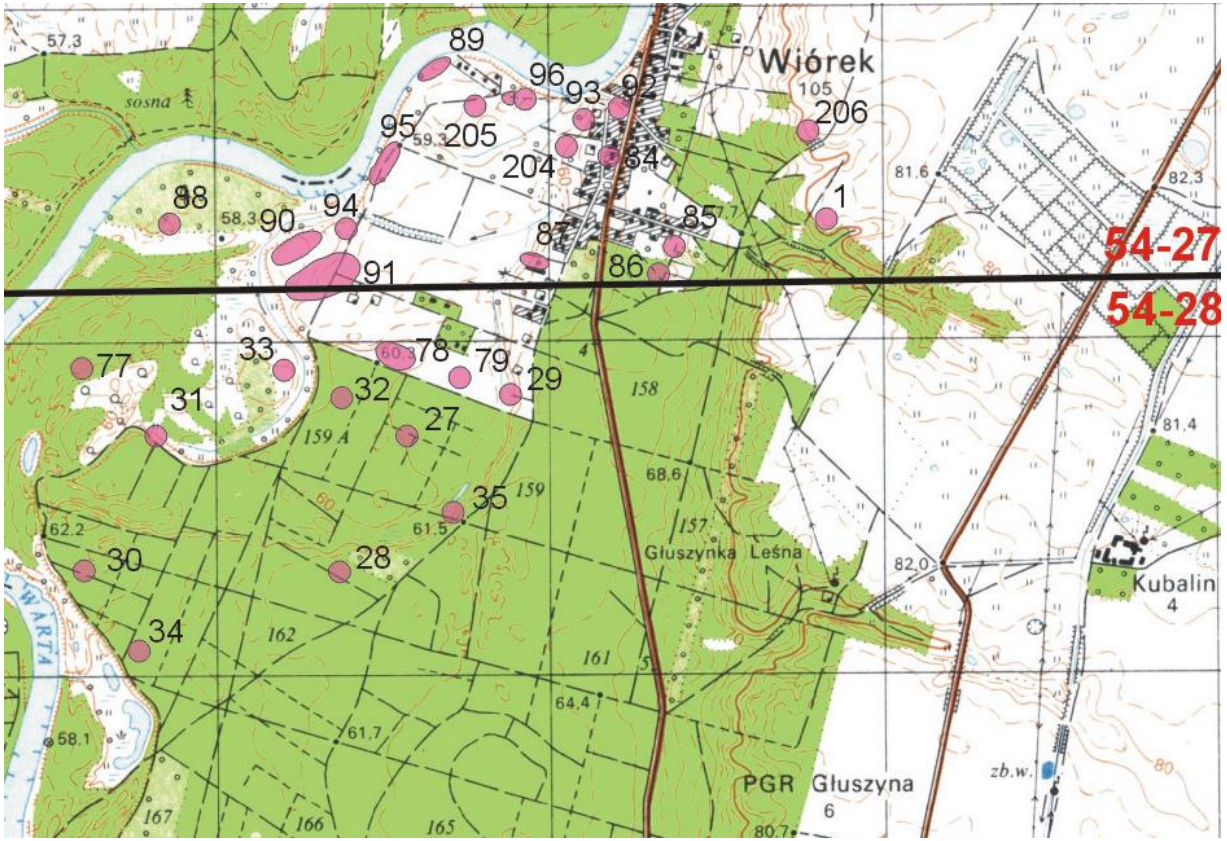

4. Adres:

AZP 54-27/204

stanowisko w miejscowości nr 26

5. Przynależność administracyjna

województwo: wielkopolskie

powiat: poznański

gmina: Mosina

6. Formy ochrony: ustalenia ochrony w miejscowym planie zagospodarowania przestrzennego albo w decyzji o ustaleniu lokalizacji inwestycji celu publicznego, decyzji o warunkach zabudowy, decyzji o zezwoleniu na realizację inwestycji drogowej, decyzji o ustaleniu lokalizacji linii kolejowej lub decyzji o zezwoleniu na realizację inwestycji w zakresie lotniska użytku publicznego.

7. Opracowanie karty: 31.08.2015 r.

GEZ	KARTA ADRESOWA GMINNEJ EWIDENCJI ZABYTKÓW	3. Miejscowość: WIÓREK

237. Nazwa:	2. Czas powstania:
ślad osadniczy ślad osadniczy ślad osadniczy	Epoka kamienia Wczesny brąz ? Okres nowożytny

8. Fotografia z opisem wskazującym orientację albo mapa z zaznaczonym stanowiskiem archeologicznym

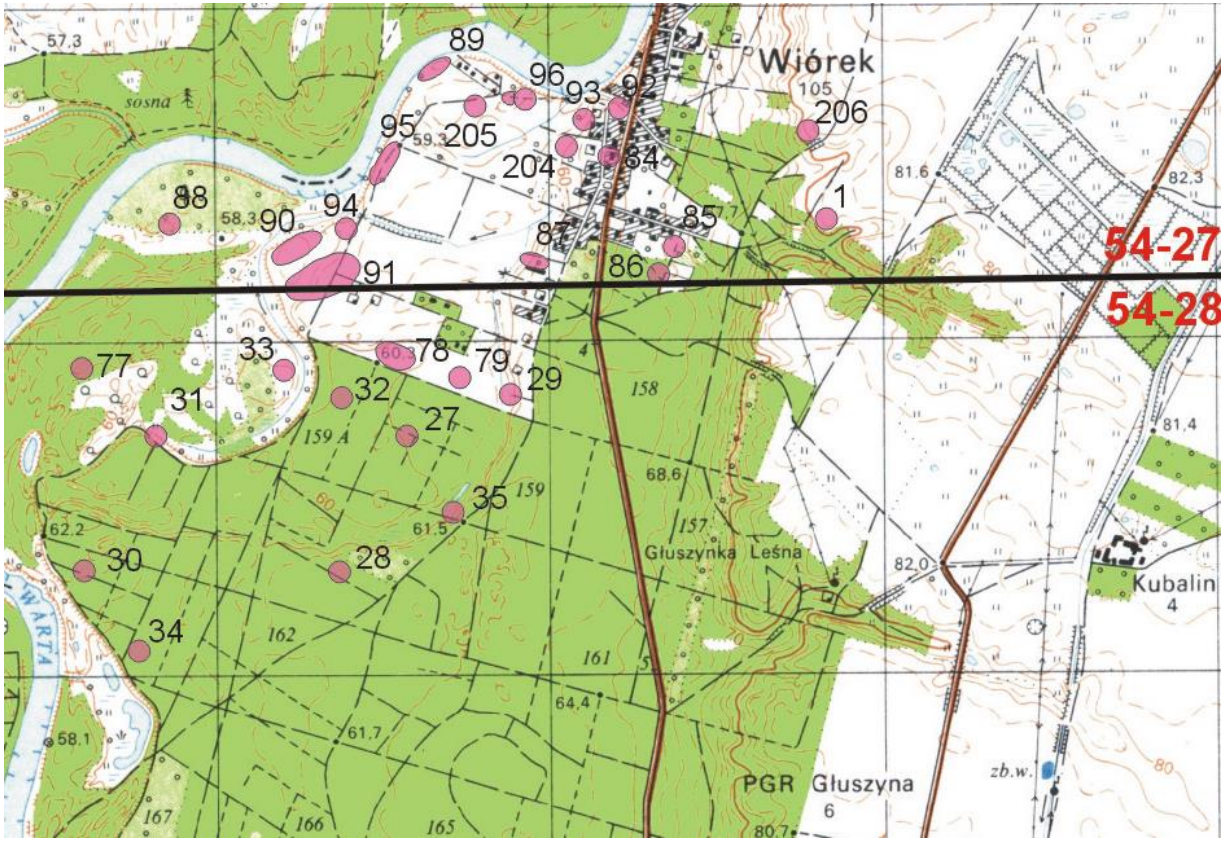

4. Adres:

AZP 54-27/205

stanowisko w miejscowości nr 27

5. Przynależność administracyjna

województwo: wielkopolskie

powiat: poznański

gmina: Mosina

6. Formy ochrony: ustalenia ochrony w miejscowym planie zagospodarowania przestrzennego albo w decyzji o ustaleniu lokalizacji inwestycji celu publicznego, decyzji o warunkach zabudowy, decyzji o zezwoleniu na realizację inwestycji drogowej, decyzji o ustaleniu lokalizacji linii kolejowej lub decyzji o zezwoleniu na realizację inwestycji w zakresie lotniska użytku publicznego.

7. Opracowanie karty: 31.08.2015 r.

GEZ	KARTA ADRESOWA GMINNEJ EWIDENCJI ZABYTKÓW	3. Miejscowość: WIÓREK

238. Nazwa:
ślad osadniczy
punkt osadniczy

2. Czas powstania:
Wczesne średniowiecze faza E-F
Okres nowożytny

8. Fotografia z opisem wskazującym orientację albo mapa z zaznaczonym stanowiskiem archeologicznym

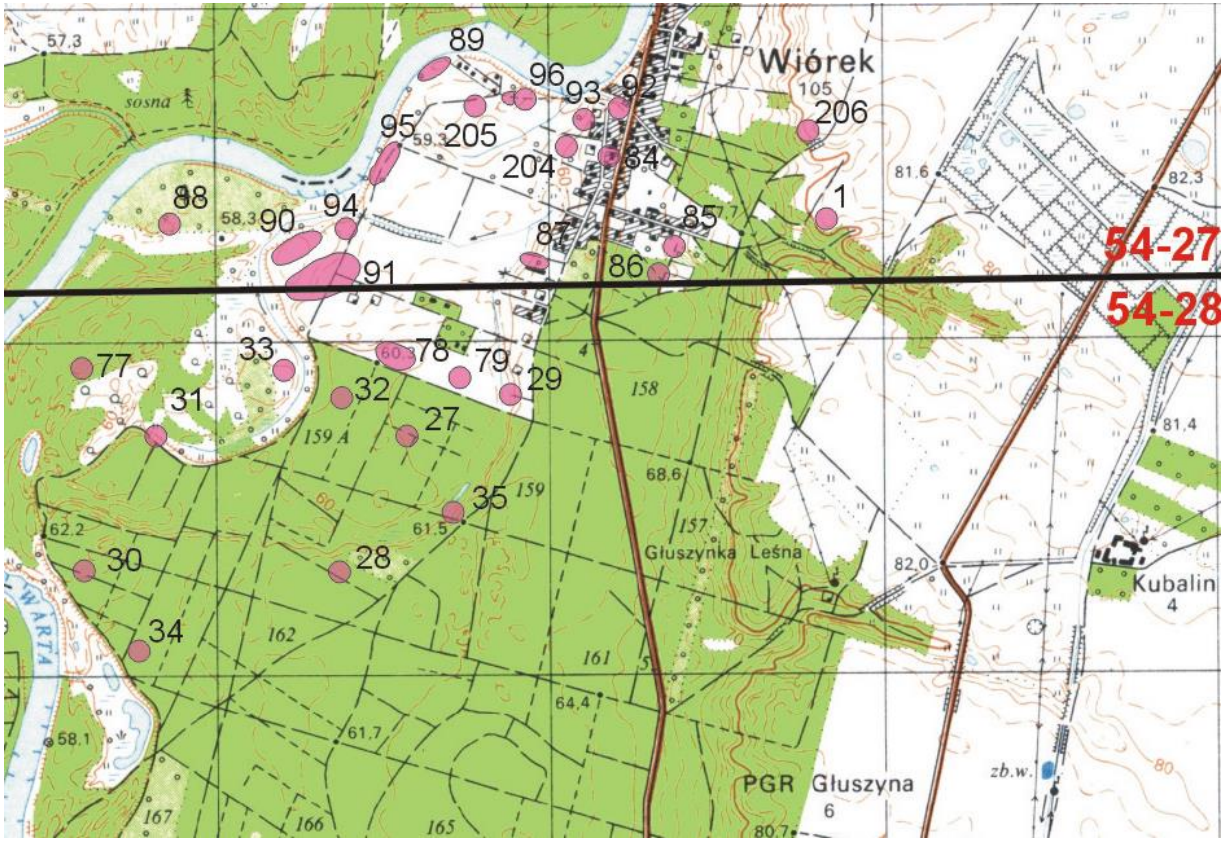

4. Adres:

AZP 54-27/206

stanowisko w miejscowości nr 28

5. Przynależność administracyjna

województwo: wielkopolskie

powiat: poznański

gmina: Mosina

6. Formy ochrony: ustalenia ochrony w miejscowym planie zagospodarowania przestrzennego albo w decyzji o ustaleniu lokalizacji inwestycji celu publicznego, decyzji o warunkach zabudowy, decyzji o zezwoleniu na realizację inwestycji drogowej, decyzji o ustaleniu lokalizacji linii kolejowej lub decyzji o zezwoleniu na realizację inwestycji w zakresie lotniska użytku publicznego.

7. Opracowanie karty: 31.08.2015 r.

GEZ	KARTA ADRESOWA GMINNEJ EWIDENCJI ZABYTKÓW	3. Miejscowość: ŻABINKO

239. Nazwa:
ślad osadniczy
punkt osadniczy
ślad osadniczy

2. Czas powstania:
Wczesne średniowiecze
Okres nowożytny
?

8. Fotografia z opisem wskazującym orientację albo mapa z zaznaczonym stanowiskiem archeologicznym

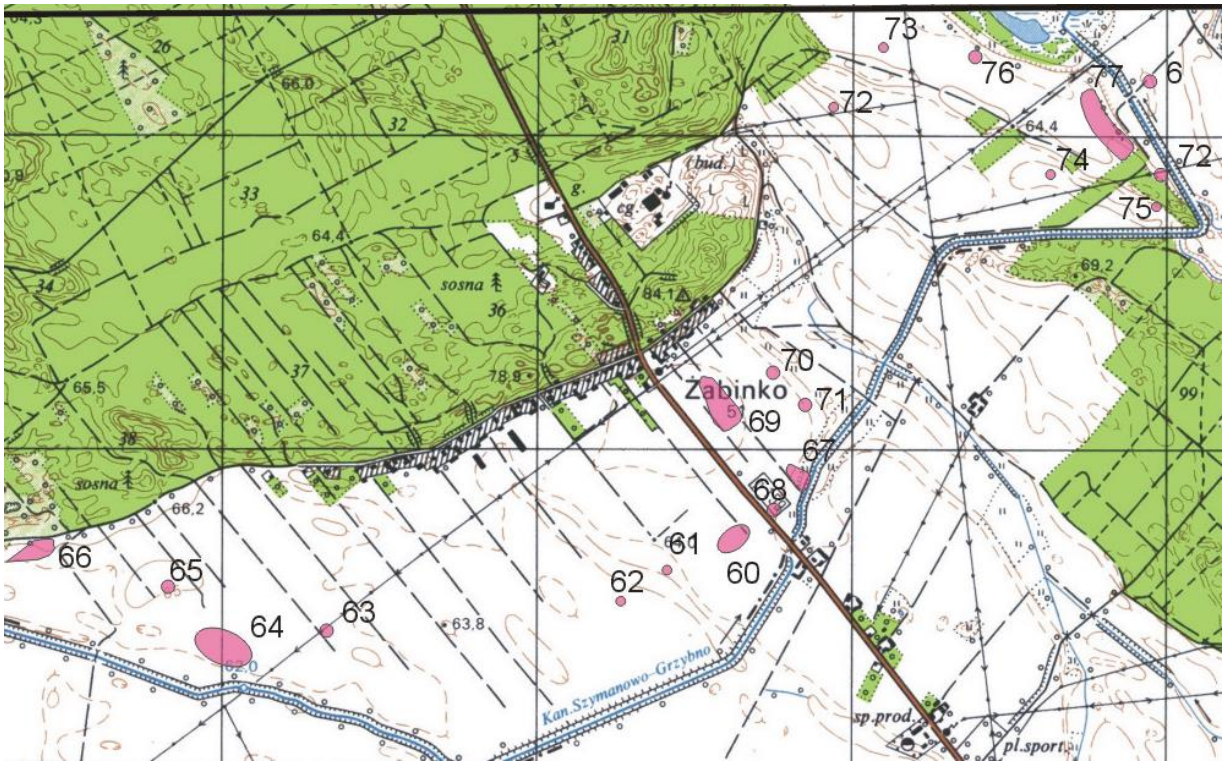

4. Adres:

AZP 57-27/60

stanowisko w miejscowości nr 1

5. Przynależność administracyjna

województwo: wielkopolskie

powiat: poznański

gmina: Mosina

6. Formy ochrony: ustalenia ochrony w miejscowym planie zagospodarowania przestrzennego albo w decyzji o ustaleniu lokalizacji inwestycji celu publicznego, decyzji o warunkach zabudowy, decyzji o zezwoleniu na realizację inwestycji drogowej, decyzji o ustaleniu lokalizacji linii kolejowej lub decyzji o zezwoleniu na realizację inwestycji w zakresie lotniska użytku publicznego.

7. Opracowanie karty: 31.08.2015 r.

GEZ	KARTA ADRESOWA GMINNEJ EWIDENCJI ZABYTKÓW	3. Miejscowość: ŻABINKO

240. Nazwa:	2. Czas powstania:
ślad osadniczy	Schyłkowy neolit

8. Fotografia z opisem wskazującym orientację albo mapa z zaznaczonym stanowiskiem archeologicznym

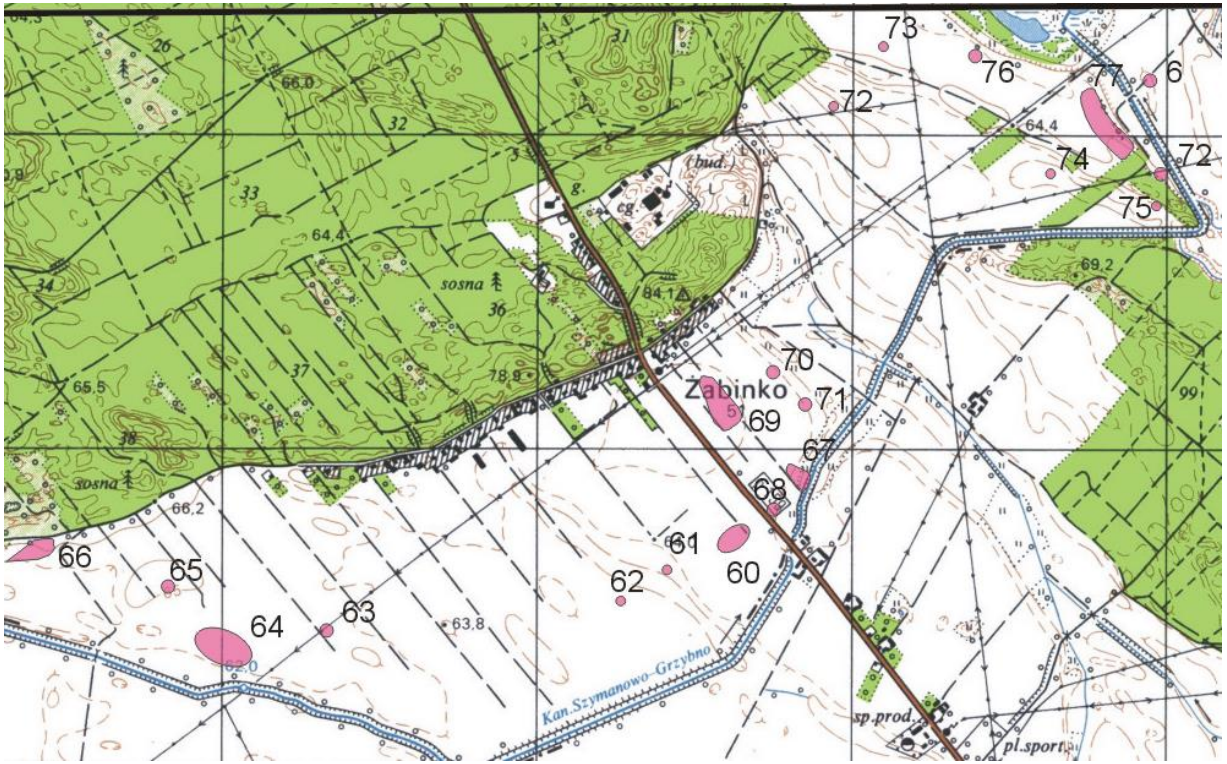

4. Adres:

AZP 57-27/61

stanowisko w miejscowości nr 2

5. Przynależność administracyjna

województwo: wielkopolskie

powiat: poznański

gmina: Mosina

6. Formy ochrony: ustalenia ochrony w miejscowym planie zagospodarowania przestrzennego albo w decyzji o ustaleniu lokalizacji inwestycji celu publicznego, decyzji o warunkach zabudowy, decyzji o zezwoleniu na realizację inwestycji drogowej, decyzji o ustaleniu lokalizacji linii kolejowej lub decyzji o zezwoleniu na realizację inwestycji w zakresie lotniska użytku publicznego.

7. Opracowanie karty: 31.08.2015 r.

GEZ	KARTA ADRESOWA GMINNEJ EWIDENCJI ZABYTKÓW	3. Miejscowość: ŻABINKO

241. Nazwa:	2. Czas powstania:
ślad osadniczy ślad osadniczy ślad osadniczy	Kultura łużycka Kultura przeworska ?

8. Fotografia z opisem wskazującym orientację albo mapa z zaznaczonym stanowiskiem archeologicznym

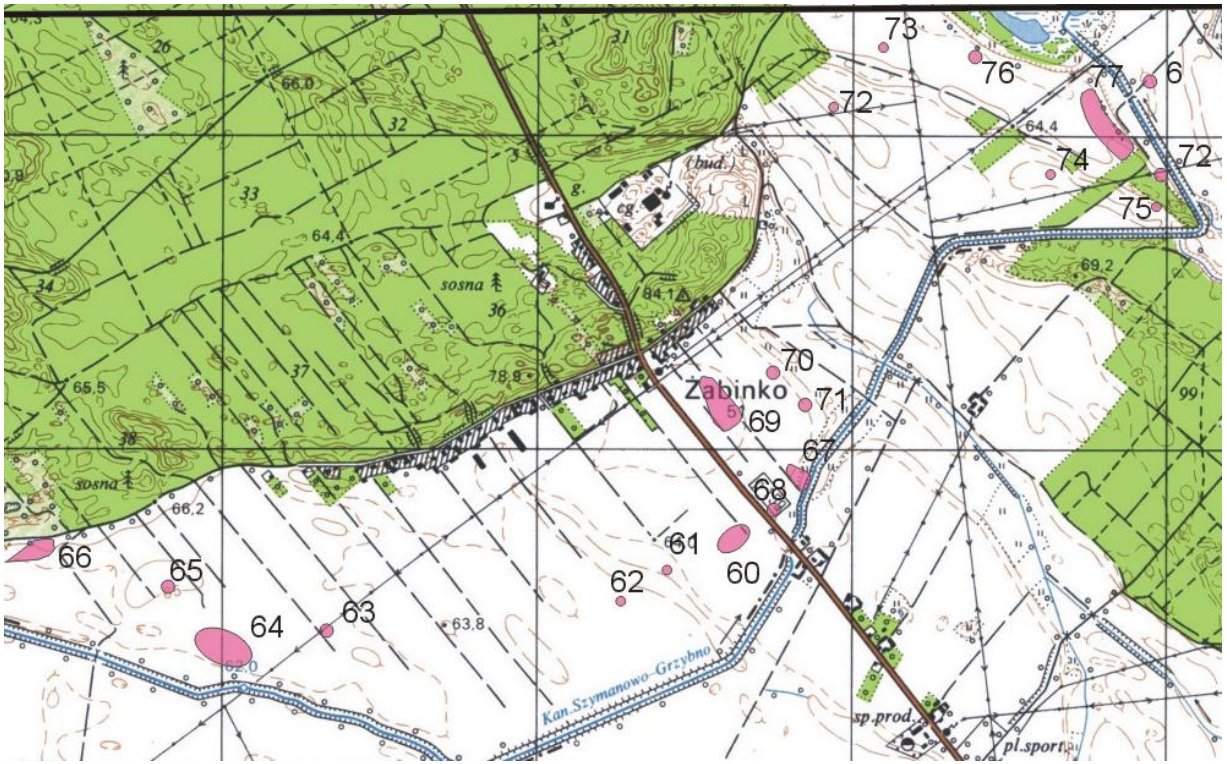

4. Adres:

AZP 57-27/62

stanowisko w miejscowości nr 3

5. Przynależność administracyjna

województwo: wielkopolskie

powiat: poznański

gmina: Mosina

6. Formy ochrony: ustalenia ochrony w miejscowym planie zagospodarowania przestrzennego albo w decyzji o ustaleniu lokalizacji inwestycji celu publicznego, decyzji o warunkach zabudowy, decyzji o zezwoleniu na realizację inwestycji drogowej, decyzji o ustaleniu lokalizacji linii kolejowej lub decyzji o zezwoleniu na realizację inwestycji w zakresie lotniska użytku publicznego.

7. Opracowanie karty: 31.08.2015 r.

GEZ	KARTA ADRESOWA GMINNEJ EWIDENCJI ZABYTKÓW	3. Miejscowość: ŻABINKO

242. Nazwa:	2. Czas powstania:
ślad osadniczy	Wczesny brąz
ślad osadniczy	Kultura łużycka
ślad osadniczy	Kultura przeworska
ślad osadniczy	Wczesne średniowiecze
ślad osadniczy	?

8. Fotografia z opisem wskazującym orientację albo mapa z zaznaczonym stanowiskiem archeologicznym

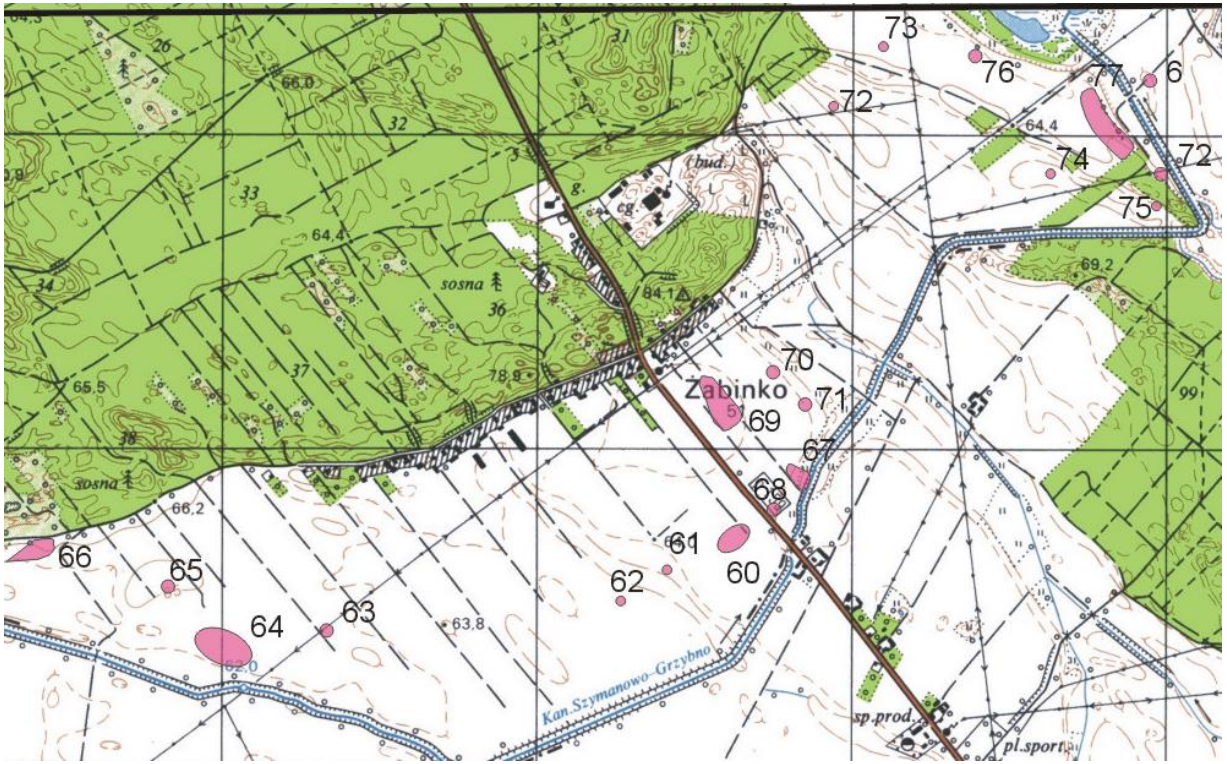

4. Adres:

AZP 57-27/63

stanowisko w miejscowości nr 4

5. Przynależność administracyjna

województwo: wielkopolskie

powiat: poznański

gmina: Mosina

6. Formy ochrony: ustalenia ochrony w miejscowym planie zagospodarowania przestrzennego albo w decyzji o ustaleniu lokalizacji inwestycji celu publicznego, decyzji o warunkach zabudowy, decyzji o zezwoleniu na realizację inwestycji drogowej, decyzji o ustaleniu lokalizacji linii kolejowej lub decyzji o zezwoleniu na realizację inwestycji w zakresie lotniska użytku publicznego.

7. Opracowanie karty: 31.08.2015 r.

GEZ	KARTA ADRESOWA GMINNEJ EWIDENCJI ZABYTKÓW	3. Miejscowość: ŻABINKO

243. Nazwa:	2. Czas powstania:
ślad osadniczy	Kultura łużycka
ślad osadniczy	Późne średniowiecze
ślad osadniczy	Okres nowożytny
ślad osadniczy	?

8. Fotografia z opisem wskazującym orientację albo mapa z zaznaczonym stanowiskiem archeologicznym

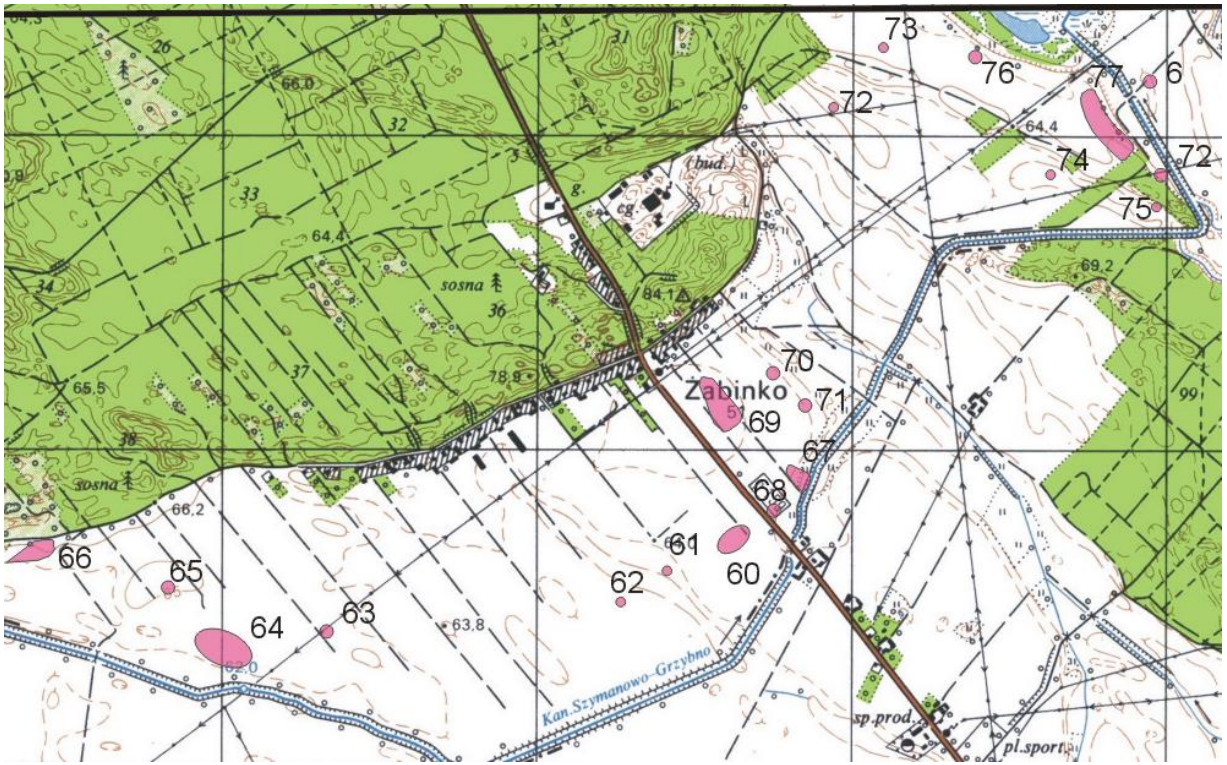

4. Adres:

AZP 57-27/64

stanowisko w miejscowości nr 5

5. Przynależność administracyjna

województwo: wielkopolskie

powiat: poznański

gmina: Mosina

6. Formy ochrony: ustalenia ochrony w miejscowym planie zagospodarowania przestrzennego albo w decyzji o ustaleniu lokalizacji inwestycji celu publicznego, decyzji o warunkach zabudowy, decyzji o zezwoleniu na realizację inwestycji drogowej, decyzji o ustaleniu lokalizacji linii kolejowej lub decyzji o zezwoleniu na realizację inwestycji w zakresie lotniska użytku publicznego.

7. Opracowanie karty: 31.08.2015 r.

GEZ	KARTA ADRESOWA GMINNEJ EWIDENCJI ZABYTKÓW	3. Miejscowość: ŻABINKO

244. Nazwa:	2. Czas powstania:
ślad osadniczy	Mezolit?
ślad osadniczy	Wczesny brąz
ślad osadniczy	Wczesne średniowiecze
ślad osadniczy	Okres nowożytny

8. Fotografia z opisem wskazującym orientację albo mapa z zaznaczonym stanowiskiem archeologicznym

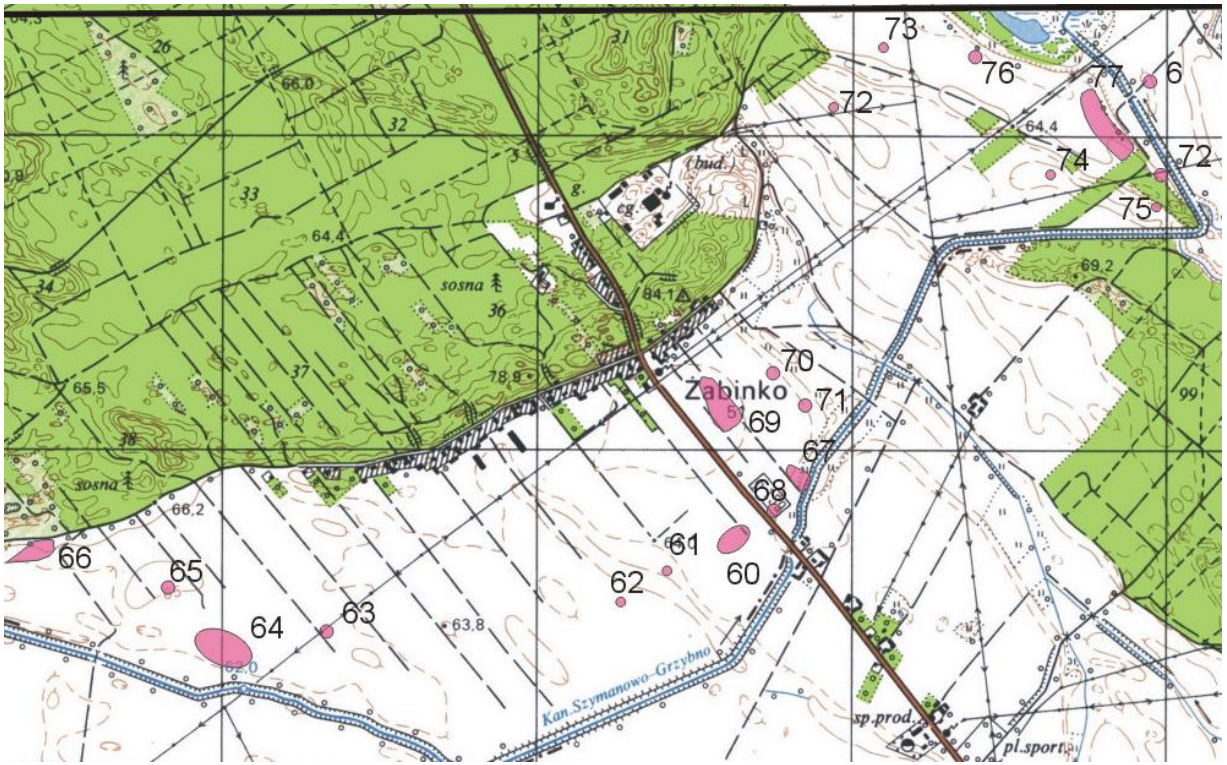

4. Adres:

AZP 57-27/65

stanowisko w miejscowości nr 6

5. Przynależność administracyjna

województwo: wielkopolskie

powiat: poznański

gmina: Mosina

6. Formy ochrony: ustalenia ochrony w miejscowym planie zagospodarowania przestrzennego albo w decyzji o ustaleniu lokalizacji inwestycji celu publicznego, decyzji o warunkach zabudowy, decyzji o zezwoleniu na realizację inwestycji drogowej, decyzji o ustaleniu lokalizacji linii kolejowej lub decyzji o zezwoleniu na realizację inwestycji w zakresie lotniska użytku publicznego.

7. Opracowanie karty: 31.08.2015 r.

GEZ	KARTA ADRESOWA GMINNEJ EWIDENCJI ZABYTKÓW	3. Miejscowość: ŻABINKO

245. Nazwa:
punkt osadniczy
ślad osadniczy

2. Czas powstania:
Mezolit?
Kultura pucharów lejkowatych

8. Fotografia z opisem wskazującym orientację albo mapa z zaznaczonym stanowiskiem archeologicznym

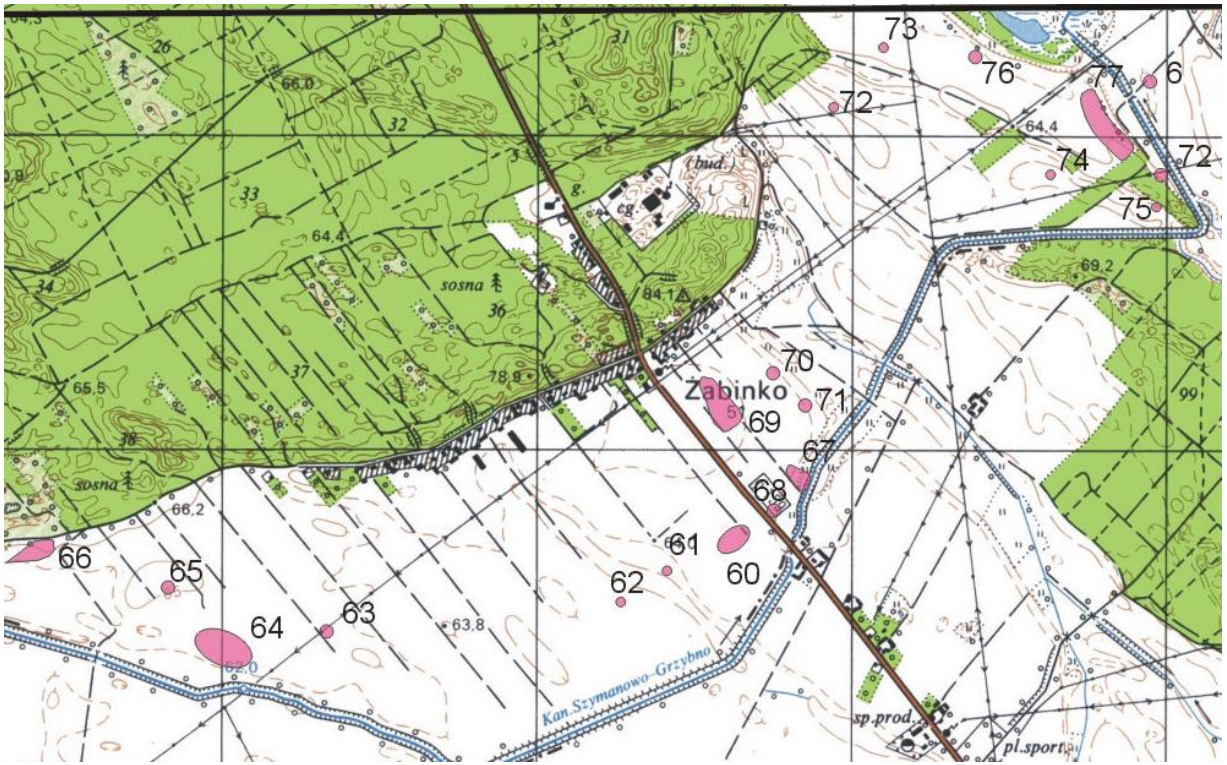

4. Adres:

AZP 57-27/66

stanowisko w miejscowości nr 7

5. Przynależność administracyjna

województwo: wielkopolskie

powiat: poznański

gmina: Mosina

6. Formy ochrony: ustalenia ochrony w miejscowym planie zagospodarowania przestrzennego albo w decyzji o ustaleniu lokalizacji inwestycji celu publicznego, decyzji o warunkach zabudowy, decyzji o zezwoleniu na realizację inwestycji drogowej, decyzji o ustaleniu lokalizacji linii kolejowej lub decyzji o zezwoleniu na realizację inwestycji w zakresie lotniska użytku publicznego.

7. Opracowanie karty: 31.08.2015 r.

GEZ	KARTA ADRESOWA GMINNEJ EWIDENCJI ZABYTKÓW	3. Miejscowość: ŻABINKO

246. Nazwa:
ślad osadniczy
punkt osadniczy
ślad osadniczy

2. Czas powstania:
Kultura pucharów lejkowatych
Kultura łużycka
Okres nowożytny

8. Fotografia z opisem wskazującym orientację albo mapa z zaznaczonym stanowiskiem archeologicznym

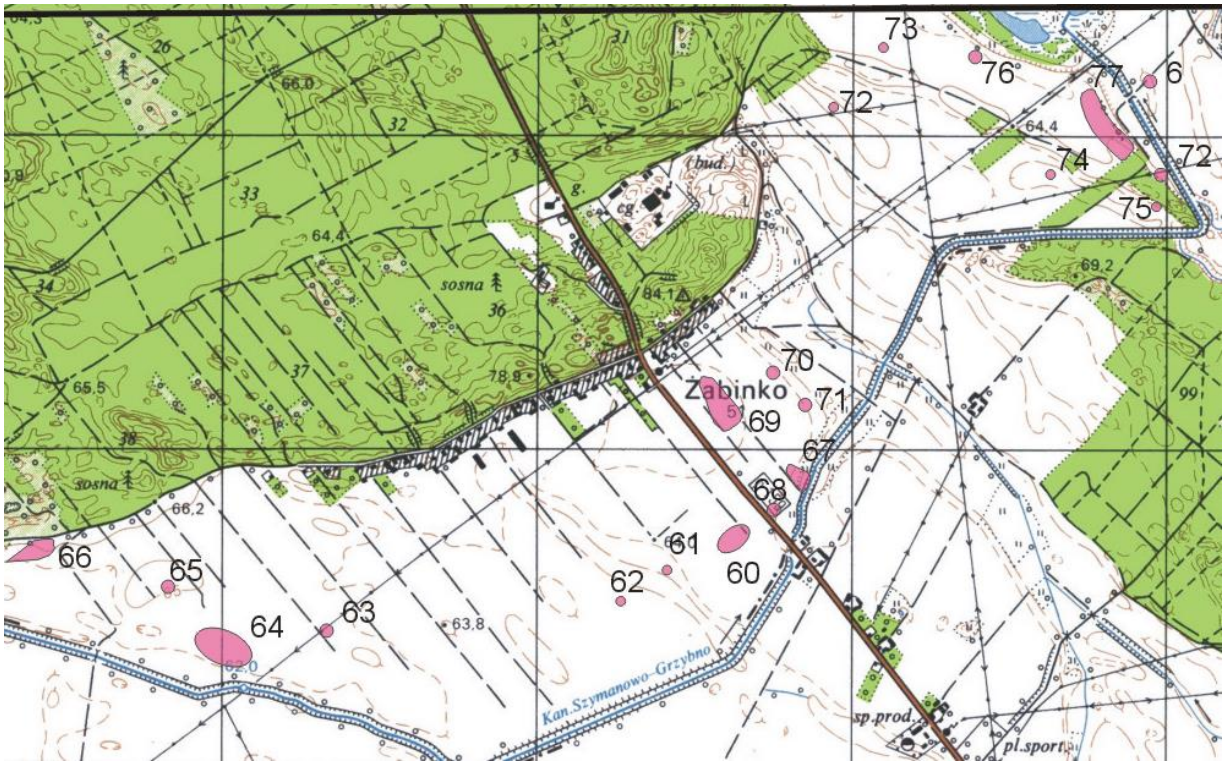

4. Adres:

AZP 57-27/67

stanowisko w miejscowości nr 8

5. Przynależność administracyjna

województwo: wielkopolskie

powiat: poznański

gmina: Mosina

6. Formy ochrony: ustalenia ochrony w miejscowym planie zagospodarowania przestrzennego albo w decyzji o ustaleniu lokalizacji inwestycji celu publicznego, decyzji o warunkach zabudowy, decyzji o zezwoleniu na realizację inwestycji drogowej, decyzji o ustaleniu lokalizacji linii kolejowej lub decyzji o zezwoleniu na realizację inwestycji w zakresie lotniska użytku publicznego.

7. Opracowanie karty: 31.08.2015 r.

GEZ	KARTA ADRESOWA GMINNEJ EWIDENCJI ZABYTKÓW	3. Miejscowość: ŻABINKO

247. Nazwa:	2. Czas powstania:
ślad osadniczy ślad osadniczy	Wczesne średniowiecze? Okres nowożytny

8. Fotografia z opisem wskazującym orientację albo mapa z zaznaczonym stanowiskiem archeologicznym

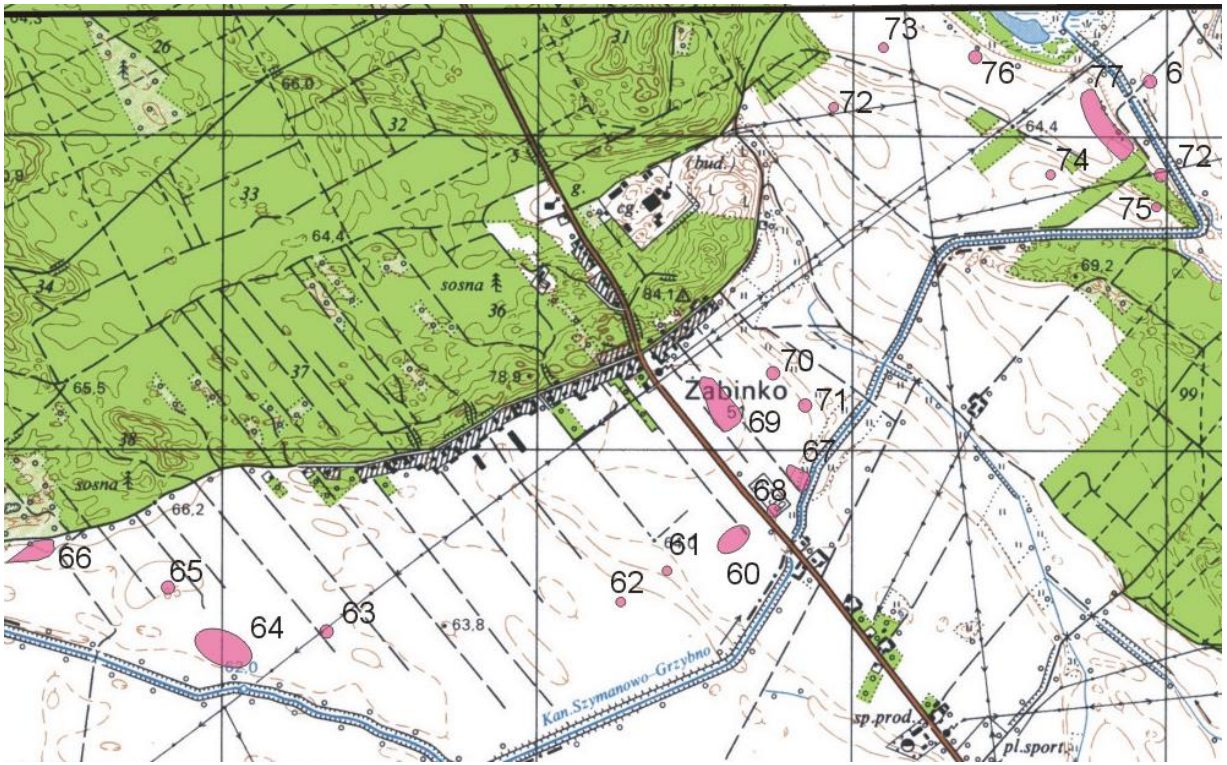

4. Adres:

AZP 57-27/68

stanowisko w miejscowości nr 9

5. Przynależność administracyjna

województwo: wielkopolskie

powiat: poznański

gmina: Mosina

6. Formy ochrony: ustalenia ochrony w miejscowym planie zagospodarowania przestrzennego albo w decyzji o ustaleniu lokalizacji inwestycji celu publicznego, decyzji o warunkach zabudowy, decyzji o zezwoleniu na realizację inwestycji drogowej, decyzji o ustaleniu lokalizacji linii kolejowej lub decyzji o zezwoleniu na realizację inwestycji w zakresie lotniska użytku publicznego.

7. Opracowanie karty: 31.08.2015 r.

GEZ	KARTA ADRESOWA GMINNEJ EWIDENCJI ZABYTKÓW	3. Miejscowość: ŻABINKO
248. Nazwa: punkt osadniczy	2. Czas powstania: Późne średniowiecze-okres nowożytny	

8. Fotografia z opisem wskazującym orientację albo mapa z zaznaczonym stanowiskiem archeologicznym

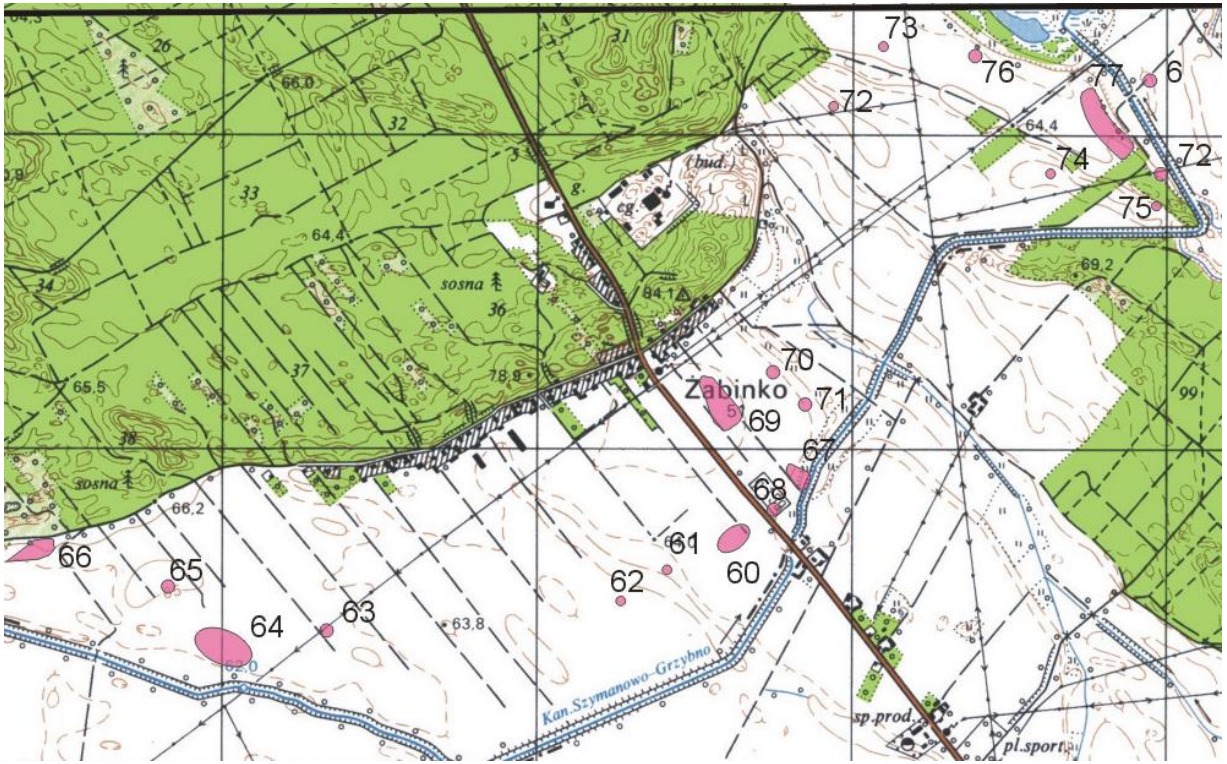

4. Adres:

AZP 57-27/69

stanowisko w miejscowości nr 10

5. Przynależność administracyjna

województwo: wielkopolskie

powiat: poznański

gmina: Mosina

6. Formy ochrony: ustalenia ochrony w miejscowym planie zagospodarowania przestrzennego albo w decyzji o ustaleniu lokalizacji inwestycji celu publicznego, decyzji o warunkach zabudowy, decyzji o zezwoleniu na realizację inwestycji drogowej, decyzji o ustaleniu lokalizacji linii kolejowej lub decyzji o zezwoleniu na realizację inwestycji w zakresie lotniska użytku publicznego.

7. Opracowanie karty: 31.08.2015 r.

GEZ	KARTA ADRESOWA GMINNEJ EWIDENCJI ZABYTKÓW	3. Miejscowość: ŻABINKO

249. Nazwa:	2. Czas powstania:
ślad osadniczy ślad osadniczy ślad osadniczy ślad osadniczy	Mezolit Kultura łużycka Wczesne średniowiecze faza A-C Okres nowożytny

8. Fotografia z opisem wskazującym orientację albo mapa z zaznaczonym stanowiskiem archeologicznym

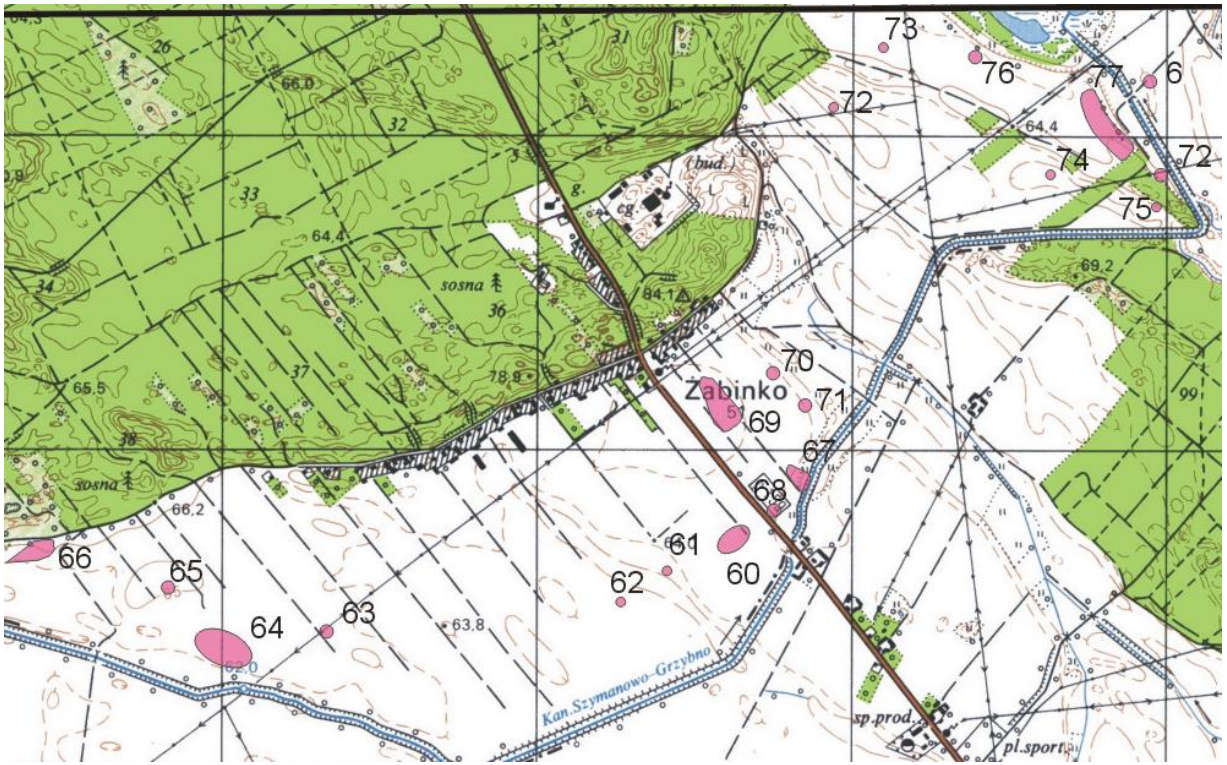

4. Adres:

AZP 57-27/70

stanowisko w miejscowości nr 11

5. Przynależność administracyjna

województwo: wielkopolskie

powiat: poznański

gmina: Mosina

6. Formy ochrony: ustalenia ochrony w miejscowym planie zagospodarowania przestrzennego albo w decyzji o ustaleniu lokalizacji inwestycji celu publicznego, decyzji o warunkach zabudowy, decyzji o zezwoleniu na realizację inwestycji drogowej, decyzji o ustaleniu lokalizacji linii kolejowej lub decyzji o zezwoleniu na realizację inwestycji w zakresie lotniska użytku publicznego.

7. Opracowanie karty: 31.08.2015 r.

GEZ	KARTA ADRESOWA GMINNEJ EWIDENCJI ZABYTKÓW	3. Miejscowość: ŻABINKO

250. Nazwa:	2. Czas powstania:
ślad osadniczy punkt osadniczy punkt osadniczy	Kultura łużycka Późne średniowiecze-okres nowożytny ?

8. Fotografia z opisem wskazującym orientację albo mapa z zaznaczonym stanowiskiem archeologicznym

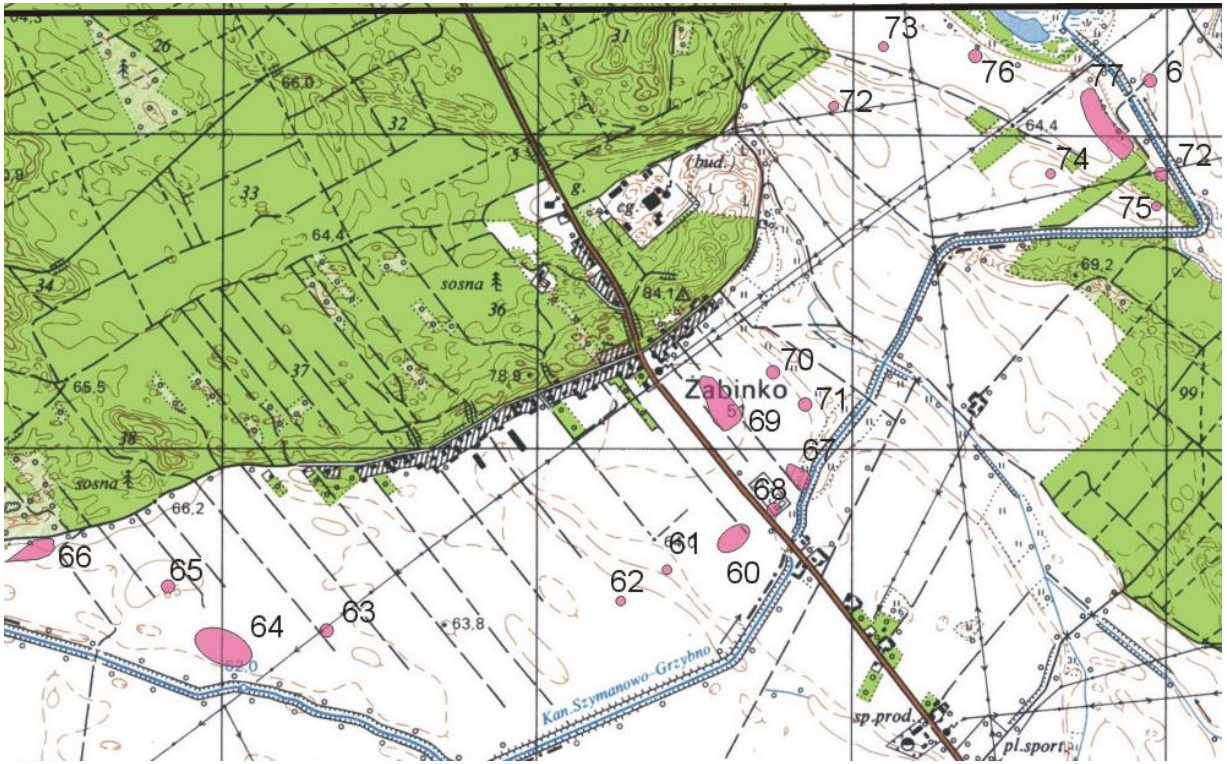

4. Adres:

AZP 57-27/71

stanowisko w miejscowości nr 12

5. Przynależność administracyjna

województwo: wielkopolskie

powiat: poznański

gmina: Mosina

6. Formy ochrony: ustalenia ochrony w miejscowym planie zagospodarowania przestrzennego albo w decyzji o ustaleniu lokalizacji inwestycji celu publicznego, decyzji o warunkach zabudowy, decyzji o zezwoleniu na realizację inwestycji drogowej, decyzji o ustaleniu lokalizacji linii kolejowej lub decyzji o zezwoleniu na realizację inwestycji w zakresie lotniska użytku publicznego.

7. Opracowanie karty: 31.08.2015 r.

GEZ	KARTA ADRESOWA GMINNEJ EWIDENCJI ZABYTKÓW	3. Miejscowość: ŻABINKO

251. Nazwa:	2. Czas powstania:
ślad osadniczy	Okres nowożytny

8. Fotografia z opisem wskazującym orientację albo mapa z zaznaczonym stanowiskiem archeologicznym

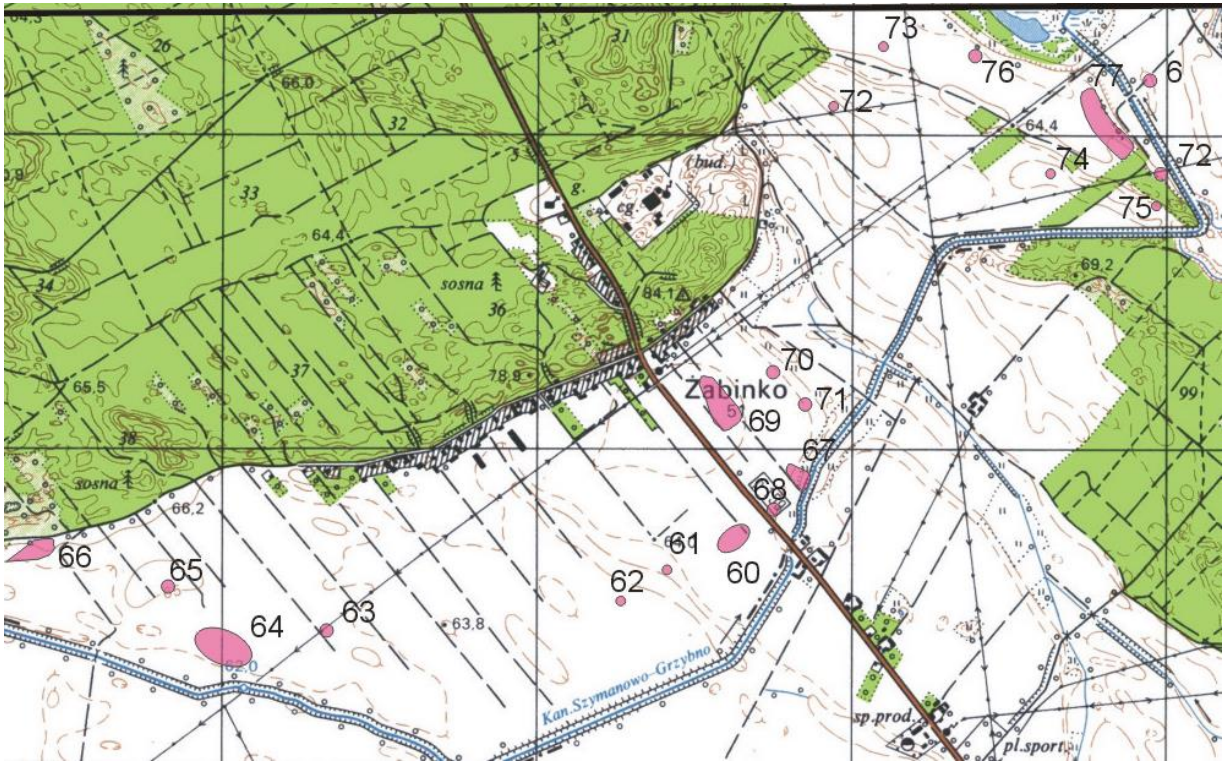

4. Adres:

AZP 57-27/72

stanowisko w miejscowości nr 13

5. Przynależność administracyjna

województwo: wielkopolskie

powiat: poznański

gmina: Mosina

6. Formy ochrony: ustalenia ochrony w miejscowym planie zagospodarowania przestrzennego albo w decyzji o ustaleniu lokalizacji inwestycji celu publicznego, decyzji o warunkach zabudowy, decyzji o zezwoleniu na realizację inwestycji drogowej, decyzji o ustaleniu lokalizacji linii kolejowej lub decyzji o zezwoleniu na realizację inwestycji w zakresie lotniska użytku publicznego.

7. Opracowanie karty: 31.08.2015 r.

GEZ	KARTA ADRESOWA GMINNEJ EWIDENCJI ZABYTKÓW	3. Miejscowość: ŻABINKO

252. Nazwa:	2. Czas powstania:
ślad osadniczy	Schyłkowy neolit

8. Fotografia z opisem wskazującym orientację albo mapa z zaznaczonym stanowiskiem archeologicznym

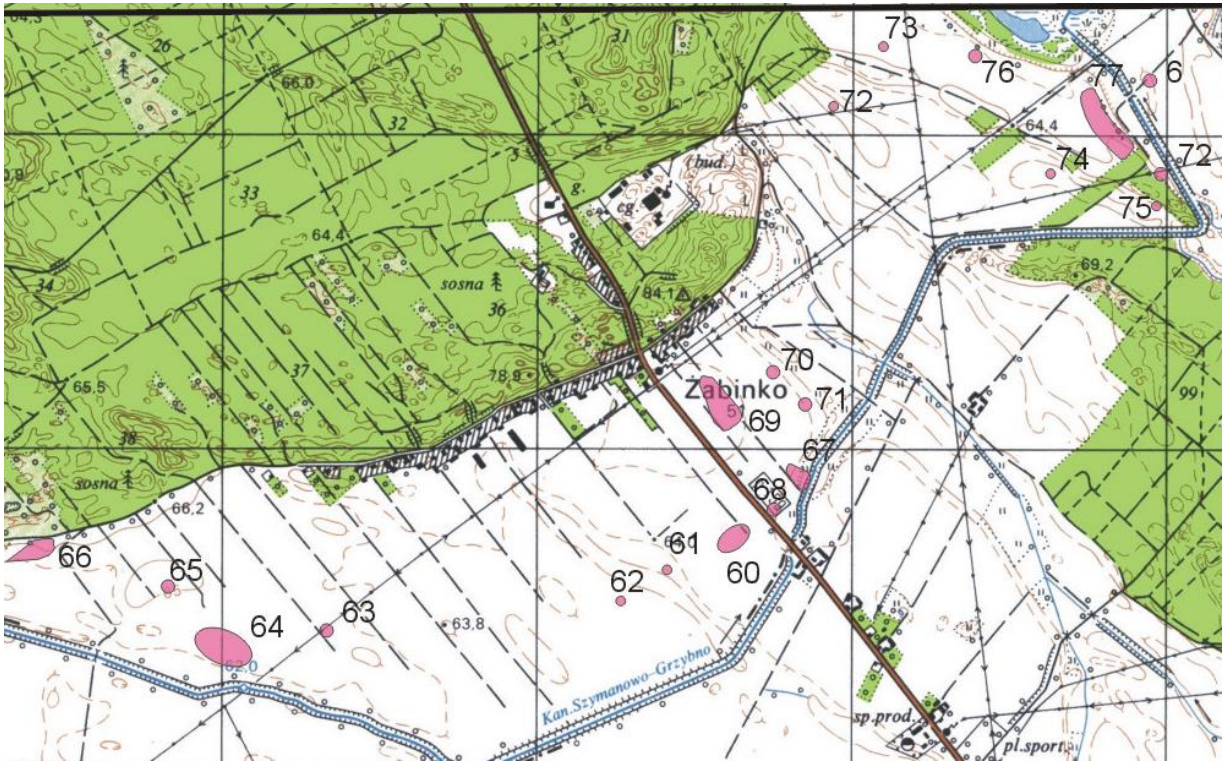

4. Adres:

AZP 57-27/73

stanowisko w miejscowości nr 14

5. Przynależność administracyjna

województwo: wielkopolskie

powiat: poznański

gmina: Mosina

6. Formy ochrony: ustalenia ochrony w miejscowym planie zagospodarowania przestrzennego albo w decyzji o ustaleniu lokalizacji inwestycji celu publicznego, decyzji o warunkach zabudowy, decyzji o zezwoleniu na realizację inwestycji drogowej, decyzji o ustaleniu lokalizacji linii kolejowej lub decyzji o zezwoleniu na realizację inwestycji w zakresie lotniska użytku publicznego.

7. Opracowanie karty: 31.08.2015 r.

GEZ	KARTA ADRESOWA GMINNEJ EWIDENCJI ZABYTKÓW	3. Miejscowość: ŻABINKO

253. Nazwa:	2. Czas powstania:
ślad osadniczy	Kultura łużycka

8. Fotografia z opisem wskazującym orientację albo mapa z zaznaczonym stanowiskiem archeologicznym

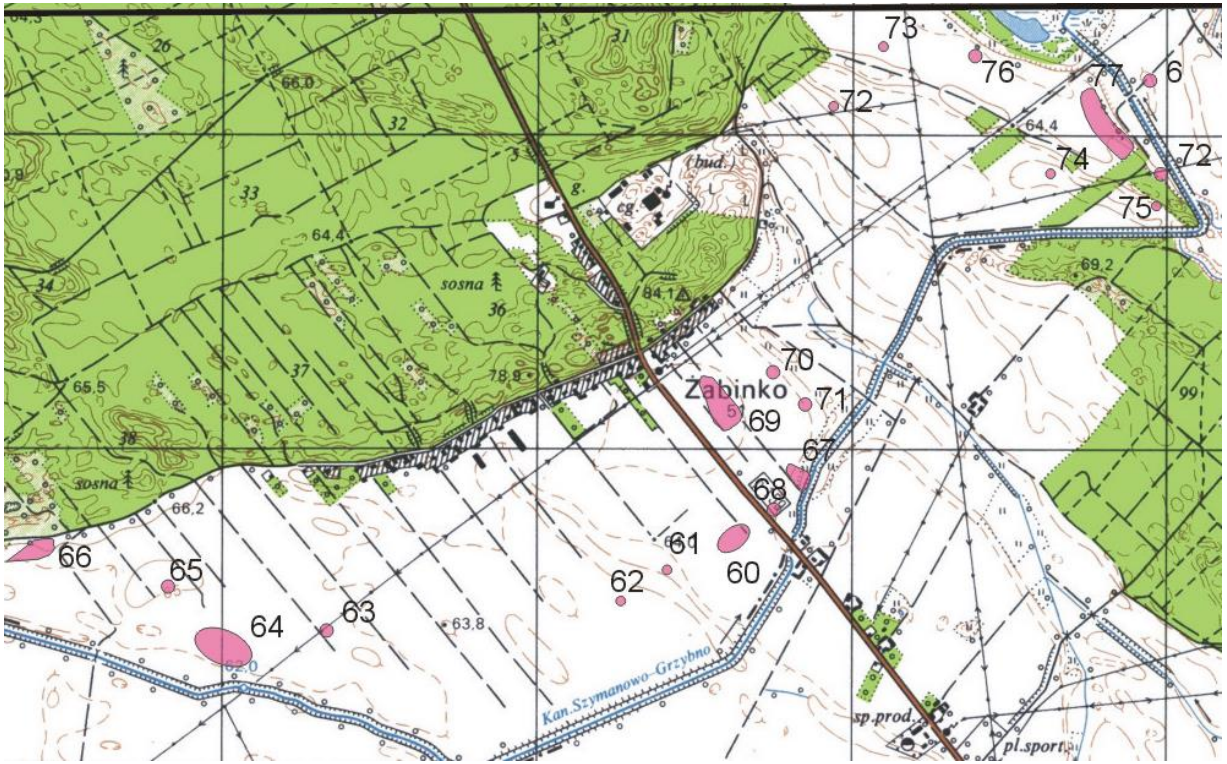

4. Adres:

AZP 57-27/74

stanowisko w miejscowości nr 15

5. Przynależność administracyjna

województwo: wielkopolskie

powiat: poznański

gmina: Mosina

6. Formy ochrony: ustalenia ochrony w miejscowym planie zagospodarowania przestrzennego albo w decyzji o ustaleniu lokalizacji inwestycji celu publicznego, decyzji o warunkach zabudowy, decyzji o zezwoleniu na realizację inwestycji drogowej, decyzji o ustaleniu lokalizacji linii kolejowej lub decyzji o zezwoleniu na realizację inwestycji w zakresie lotniska użytku publicznego.

7. Opracowanie karty: 31.08.2015 r.

GEZ	KARTA ADRESOWA GMINNEJ EWIDENCJI ZABYTKÓW	3. Miejscowość: ŻABINKO

254. Nazwa:
ślad osadniczy

2. Czas powstania:
Kultura pucharów lejkowatych

8. Fotografia z opisem wskazującym orientację albo mapa z zaznaczonym stanowiskiem archeologicznym

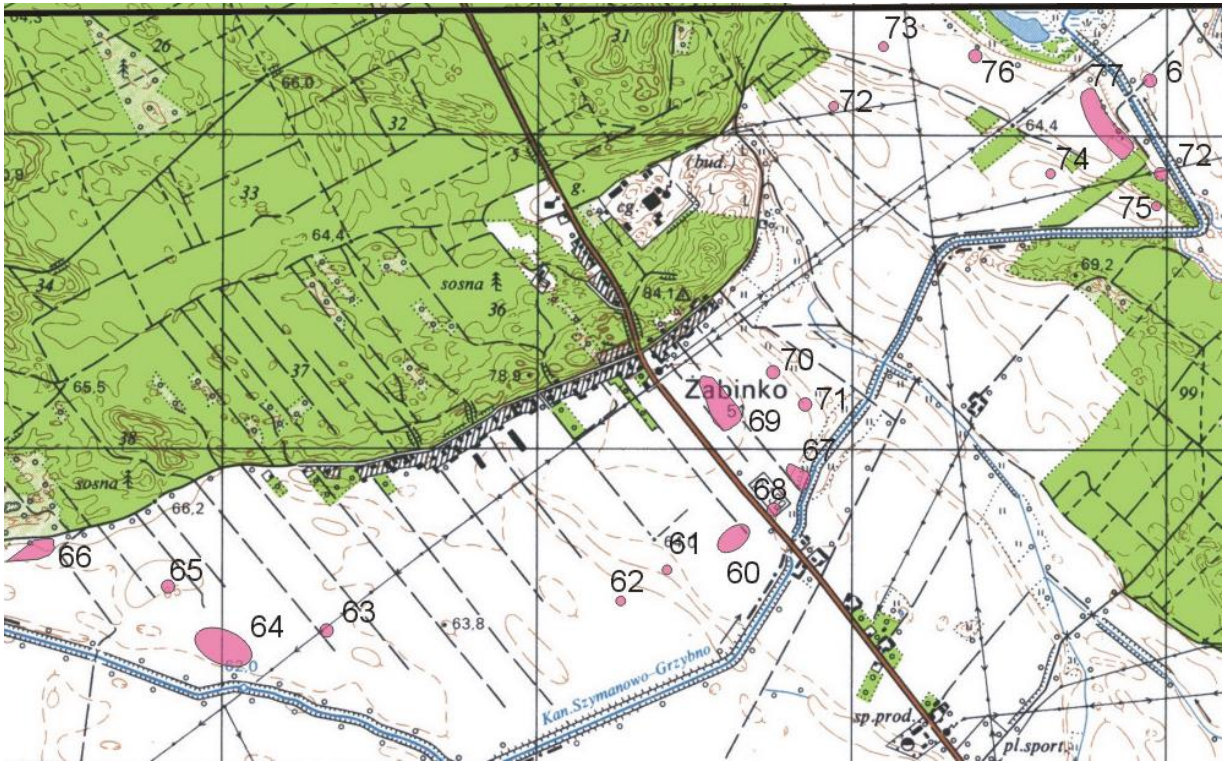

4. Adres:

AZP 57-27/75

stanowisko w miejscowości nr 16

5. Przynależność administracyjna

województwo: wielkopolskie

powiat: poznański

gmina: Mosina

6. Formy ochrony: ustalenia ochrony w miejscowym planie zagospodarowania przestrzennego albo w decyzji o ustaleniu lokalizacji inwestycji celu publicznego, decyzji o warunkach zabudowy, decyzji o zezwoleniu na realizację inwestycji drogowej, decyzji o ustaleniu lokalizacji linii kolejowej lub decyzji o zezwoleniu na realizację inwestycji w zakresie lotniska użytku publicznego.

7. Opracowanie karty: 31.08.2015 r.

GEZ	KARTA ADRESOWA GMINNEJ EWIDENCJI ZABYTKÓW	3. Miejscowość: ŻABINKO

256. Nazwa:	2. Czas powstania:
punkt osadniczy	Epoka kamienia
ślad osadniczy	Kultura pucharów lejkowatych
osada	Kultura łużycka
punkt osadniczy	Kultura przeworska
ślad osadniczy	Wczesne średniowiecze
punkt osadniczy	?

8. Fotografia z opisem wskazującym orientację albo mapa z zaznaczonym stanowiskiem archeologicznym

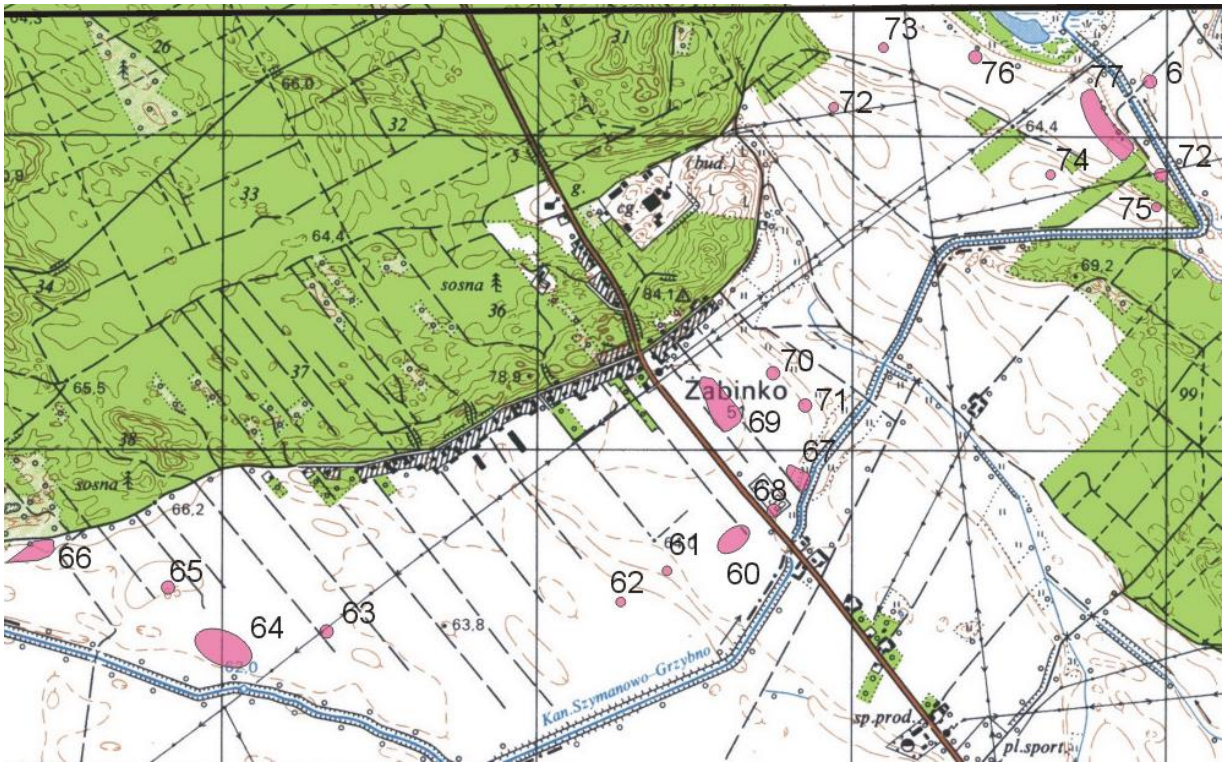

4. Adres:

AZP 57-27/77

stanowisko w miejscowości nr 18

5. Przynależność administracyjna

województwo: wielkopolskie

powiat: poznański

gmina: Mosina

6. Formy ochrony: ustalenia ochrony w miejscowym planie zagospodarowania przestrzennego albo w decyzji o ustaleniu lokalizacji inwestycji celu publicznego, decyzji o warunkach zabudowy, decyzji o zezwoleniu na realizację inwestycji drogowej, decyzji o ustaleniu lokalizacji linii kolejowej lub decyzji o zezwoleniu na realizację inwestycji w zakresie lotniska użytku publicznego.

7. Opracowanie karty: 31.08.2015 r.

GEZ	KARTA ADRESOWA GMINNEJ EWIDENCJI ZABYTKÓW	3. Miejscowość: ŻABINKO

257. Nazwa:	2. Czas powstania:
ślad osadniczy	Epoka kamienia
punkt osadniczy	Kultura pucharów lejkowatych
ślad osadniczy	Schyłkowy neolit-wczesny brąz
ślad osadniczy	?

8. Fotografia z opisem wskazującym orientację albo mapa z zaznaczonym stanowiskiem archeologicznym

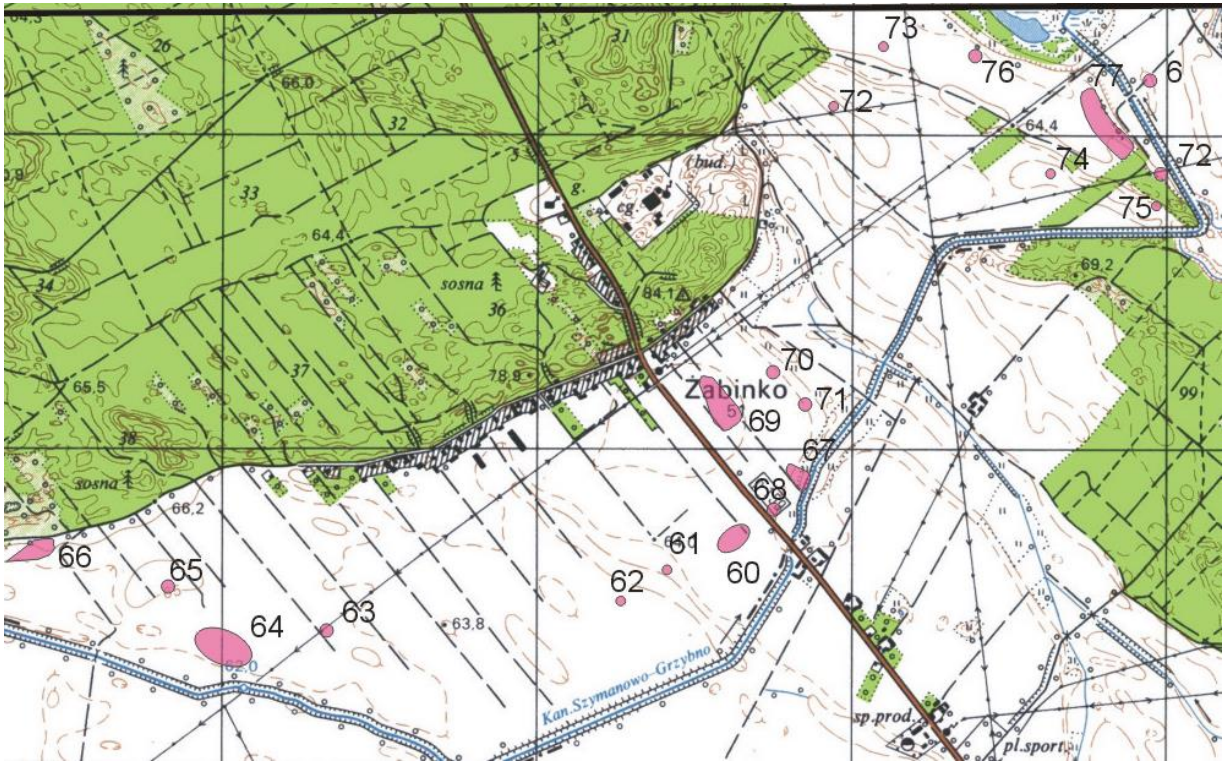

4. Adres:

AZP 57-27/78

stanowisko w miejscowości nr 19

5. Przynależność administracyjna

województwo: wielkopolskie

powiat: poznański

gmina: Mosina

6. Formy ochrony: ustalenia ochrony w miejscowym planie zagospodarowania przestrzennego albo w decyzji o ustaleniu lokalizacji inwestycji celu publicznego, decyzji o warunkach zabudowy, decyzji o zezwoleniu na realizację inwestycji drogowej, decyzji o ustaleniu lokalizacji linii kolejowej lub decyzji o zezwoleniu na realizację inwestycji w zakresie lotniska użytku publicznego.

7. Opracowanie karty: 31.08.2015 r.