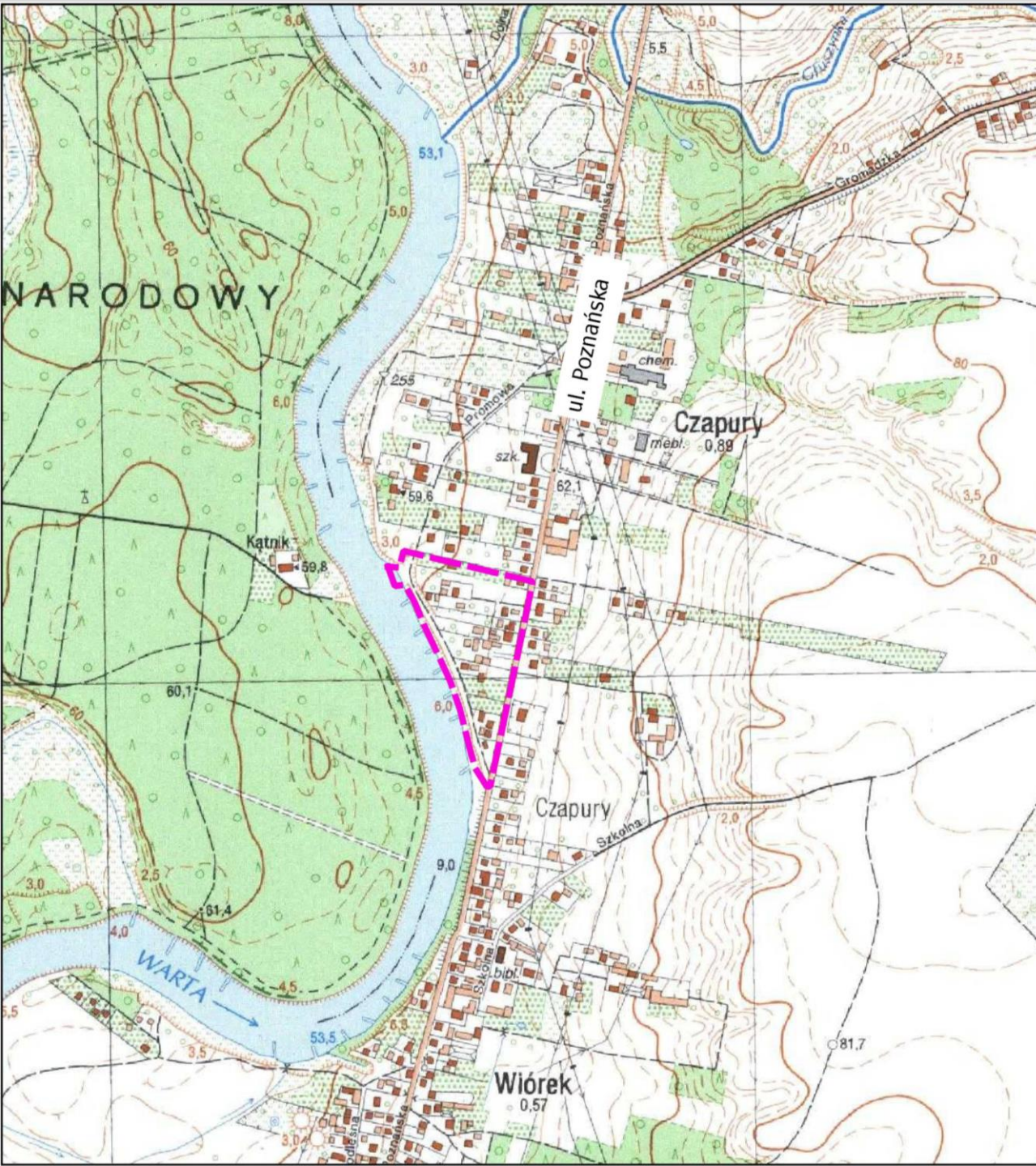


**MIEJSCOWY PLAN
ZAGOSPODAROWANIA
PRZESTRZENNEGO DLA
TERENÓW PRZY ULICY
POZNAŃSKIEJ W
CZAPURACH**



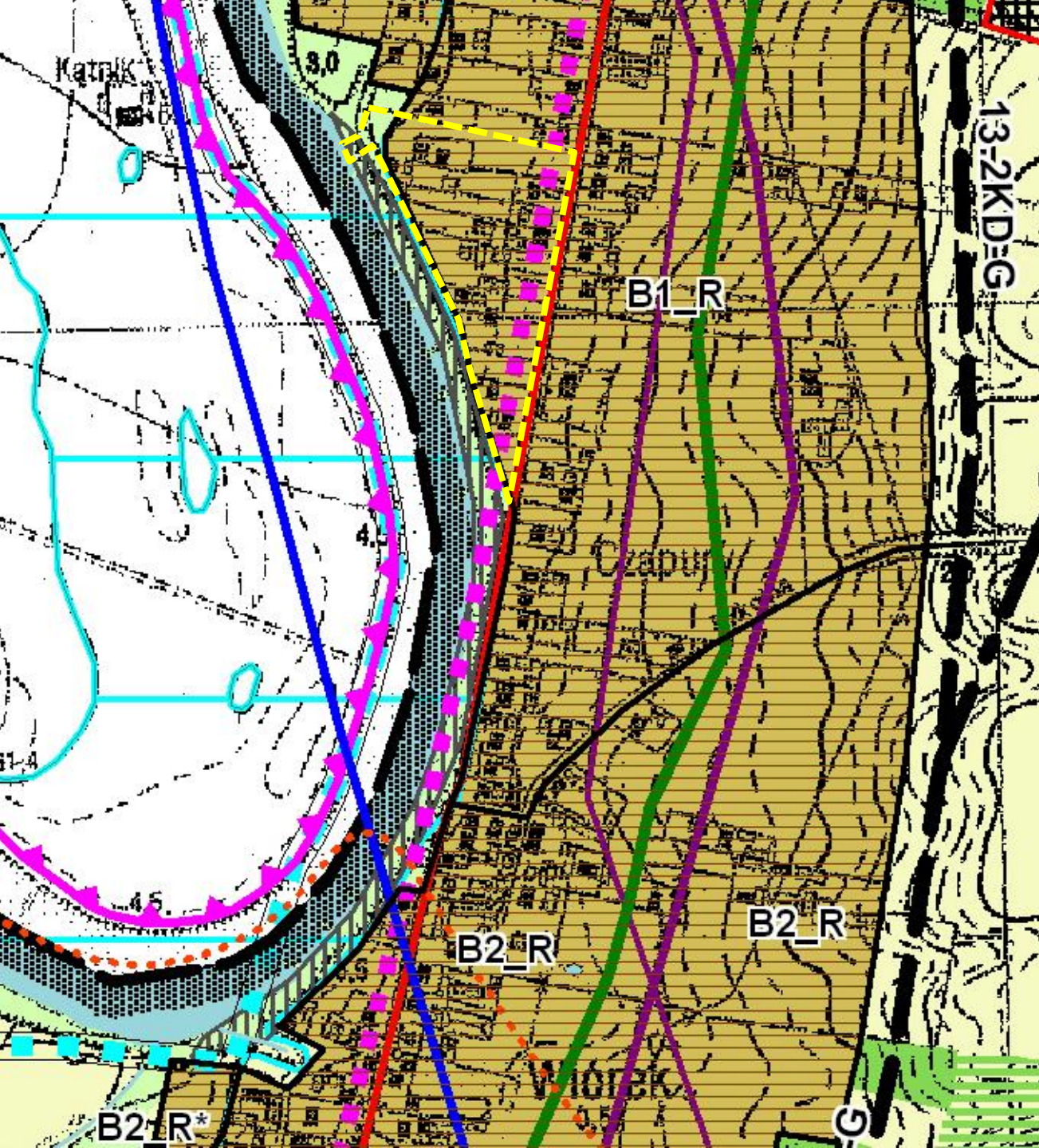
LOKALIZACJA

**MIEJSCOWY PLAN
ZAGOSPODAROWANIA
PRZESTRZENNEGO DLA
TERENÓW PRZY ULICY
POZNAŃSKIEJ W
CZAPURACH**



ZDJECIE LOTNICZE

**MIEJSCOWY PLAN
ZAGOSPODAROWANIA
PRZESTRZENNEGO DLA
TERENÓW PRZY ULICY
POZNAŃSKIEJ W
CZAPURACH**



**STUDIUM
UWARUNKOWAŃ I
KIERUNKÓW
ZAGOSPODAROWANIA
PRZESTRZENNEGO
GMINY**

**MIEJSCOWY PLAN
ZAGOSPODAROWANIA
PRZESTRZENNEGO DLA
TERENÓW PRZY ULICY
POZNAŃSKIEJ W
CZAPURACH**



**OBOWIĄZUJĄCY
MIEJSCOWY PLAN
ZAGOSPODAROWANIA
PRZESTRZENNEGO**

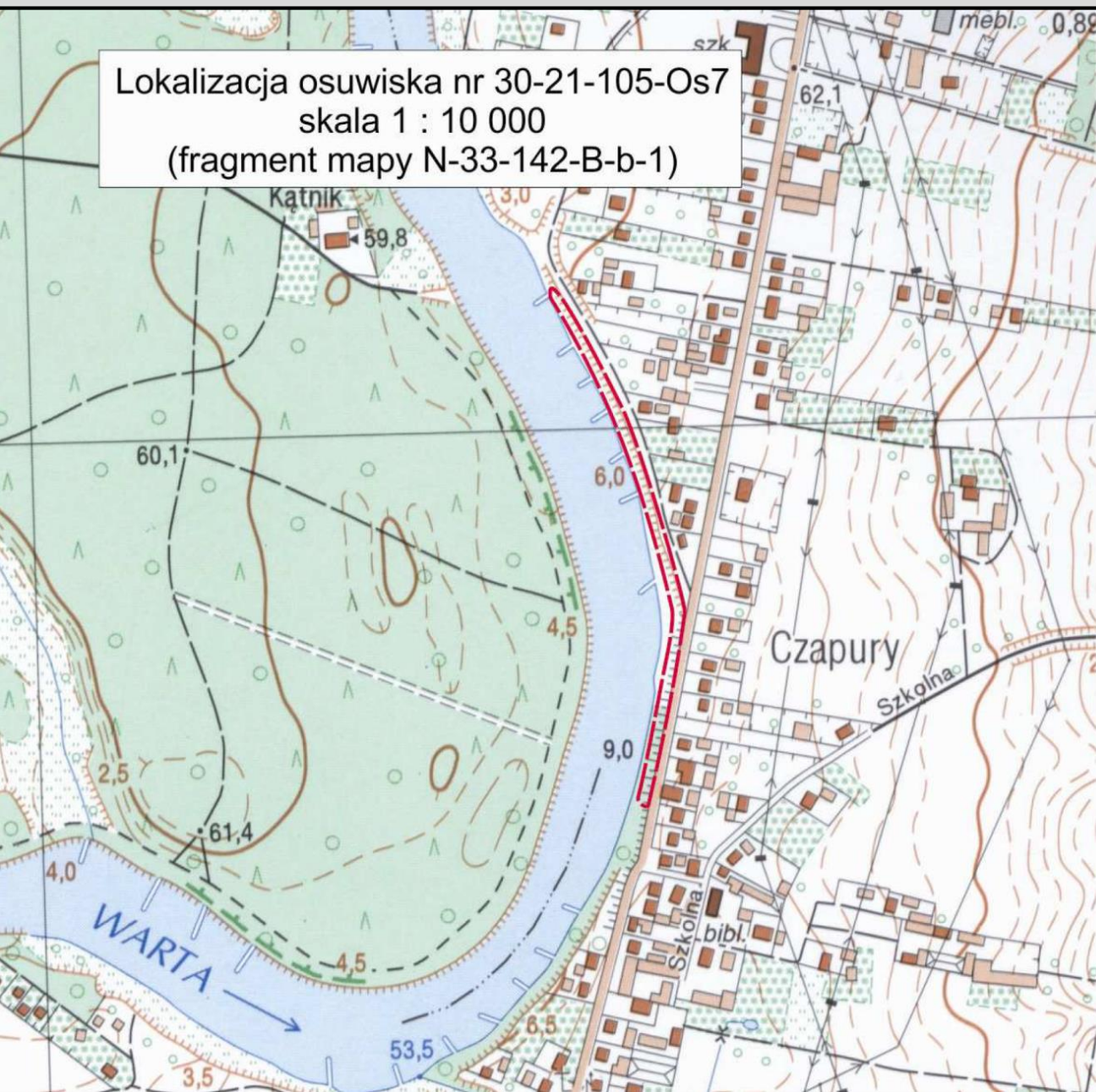
MIEJSCOWY PLAN ZAGOSPODAROWANIA PRZESTRZENNEGO DLA TERENÓW PRZY ULICY POZNAŃSKIEJ W CZAPURACH



**FORMY OCHRONY
PRZYRODY**

**MIEJSCOWY PLAN
ZAGOSPODAROWANIA
PRZESTRZENNEGO DLA
TERENÓW PRZY ULICY
POZNAŃSKIEJ W
CZAPURACH**

Lokalizacja osuwiska nr 30-21-105-Os7
skala 1 : 10 000
(fragment mapy N-33-142-B-b-1)



OSUWISKO Os7