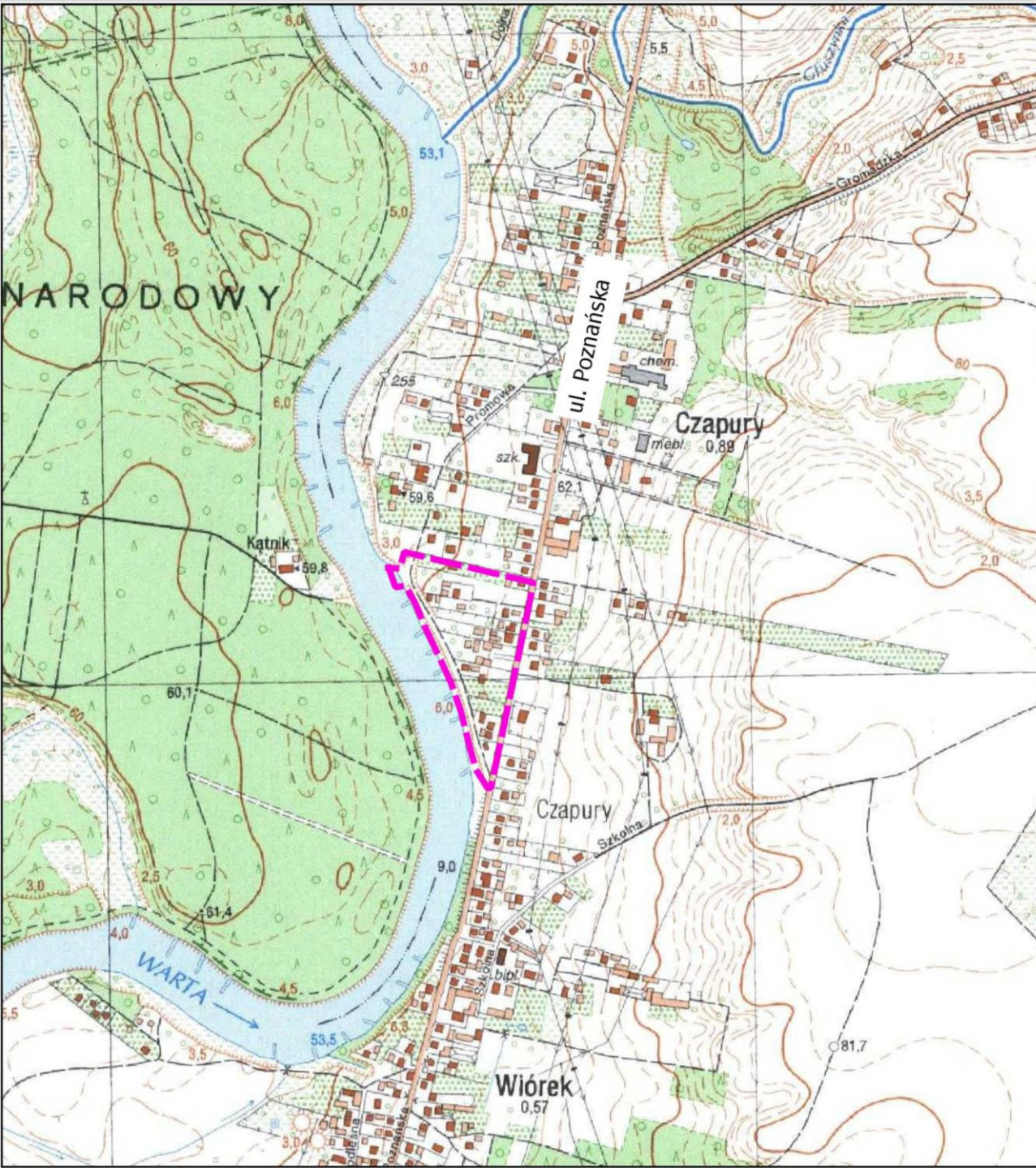


**MIEJSCOWY PLAN
ZAGOSPODAROWANIA
PRZESTRZENNEGO DLA
TERENÓW PRZY ULICY
POZNAŃSKIEJ W
CZAPURACH**



LOKALIZACJA

**MIEJSCOWY PLAN
ZAGOSPODAROWANIA
PRZESTRZENNEGO DLA
TERENÓW PRZY ULICY
POZNAŃSKIEJ W
CZAPURACH**



ZDJECIE LOTNICZE

**MIEJSCOWY PLAN
ZAGOSPODAROWANIA
PRZESTRZENNEGO DLA
TERENÓW PRZY ULICY
POZNAŃSKIEJ W
CZAPURACH**



**DOKUMENTACJA
FOTOGRAFICZNA**

**MIEJSCOWY PLAN
ZAGOSPODAROWANIA
PRZESTRZENNEGO DLA
TERENÓW PRZY ULICY
POZNAŃSKIEJ W
CZAPURACH**



**DOKUMENTACJA
FOTOGRAFICZNA**

**MIEJSCOWY PLAN
ZAGOSPODAROWANIA
PRZESTRZENNEGO DLA
TERENÓW PRZY ULICY
POZNAŃSKIEJ W
CZAPURACH**



**DOKUMENTACJA
FOTOGRAFICZNA**

**MIEJSCOWY PLAN
ZAGOSPODAROWANIA
PRZESTRZENNEGO DLA
TERENÓW PRZY ULICY
POZNAŃSKIEJ W
CZAPURACH**



**DOKUMENTACJA
FOTOGRAFICZNA**

**MIEJSCOWY PLAN
ZAGOSPODAROWANIA
PRZESTRZENNEGO DLA
TERENÓW PRZY ULICY
POZNAŃSKIEJ W
CZAPURACH**



**DOKUMENTACJA
FOTOGRAFICZNA**

**MIEJSCOWY PLAN
ZAGOSPODAROWANIA
PRZESTRZENNEGO DLA
TERENÓW PRZY ULICY
POZNAŃSKIEJ W
CZAPURACH**



**DOKUMENTACJA
FOTOGRAFICZNA**

**MIEJSCOWY PLAN
ZAGOSPODAROWANIA
PRZESTRZENNEGO DLA
TERENÓW PRZY ULICY
POZNAŃSKIEJ W
CZAPURACH**



**DOKUMENTACJA
FOTOGRAFICZNA**

**MIEJSCOWY PLAN
ZAGOSPODAROWANIA
PRZESTRZENNEGO DLA
TERENÓW PRZY ULICY
POZNAŃSKIEJ W
CZAPURACH**



**DOKUMENTACJA
FOTOGRAFICZNA**

**MIEJSCOWY PLAN
ZAGOSPODAROWANIA
PRZESTRZENNEGO DLA
TERENÓW PRZY ULICY
POZNAŃSKIEJ W
CZAPURACH**



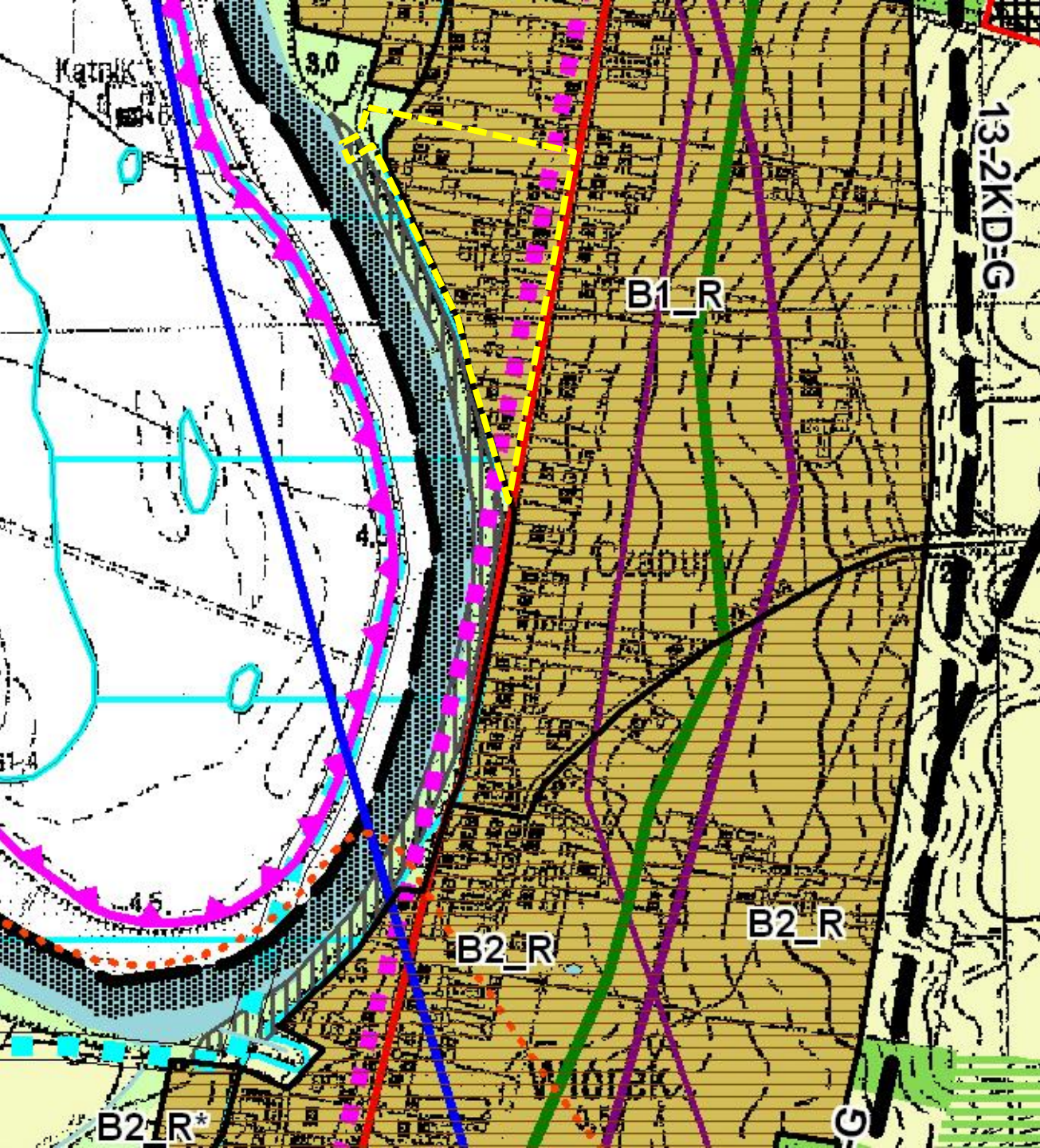
**DOKUMENTACJA
FOTOGRAFICZNA**

MIEJSCOWY PLAN ZAGOSPODAROWANIA PRZESTRZENNEGO DLA TERENÓW PRZY ULICY POZNAŃSKIEJ W CZAPURACH



**DOKUMENTACJA
FOTOGRAFICZNA**

**MIEJSCOWY PLAN
ZAGOSPODAROWANIA
PRZESTRZENNEGO DLA
TERENÓW PRZY ULICY
POZNAŃSKIEJ W
CZAPURACH**



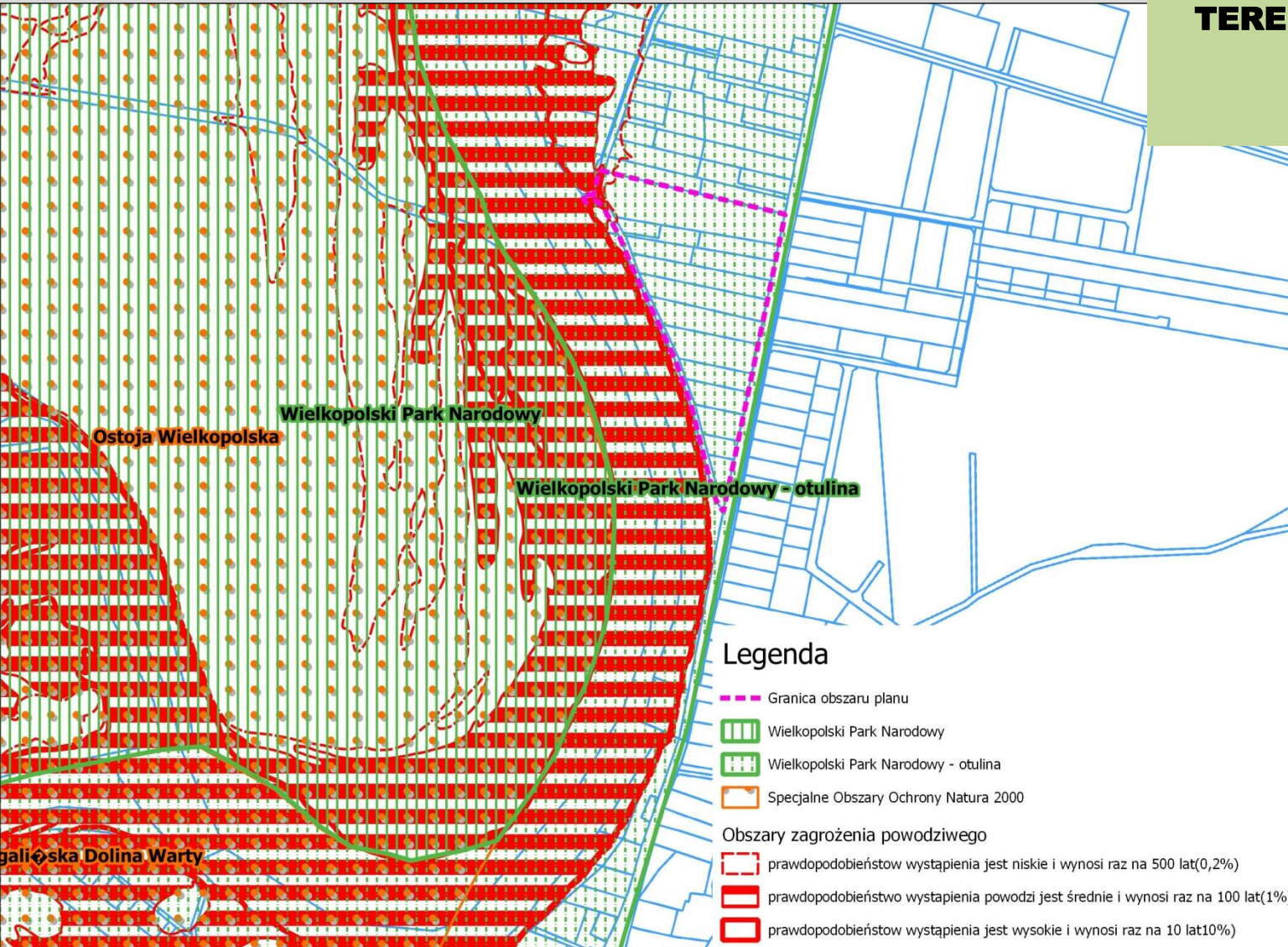
**STUDIUM
UWARUNKOWAŃ I
KIERUNKÓW
ZAGOSPODAROWANIA
PRZESTRZENNEGO
GMINY**

**MIEJSCOWY PLAN
ZAGOSPODAROWANIA
PRZESTRZENNEGO DLA
TERENÓW PRZY ULICY
POZNAŃSKIEJ W
CZAPURACH**



**OBOWIĄZUJĄCY
MIEJSCOWY PLAN
ZAGOSPODAROWANIA
PRZESTRZENNEGO**

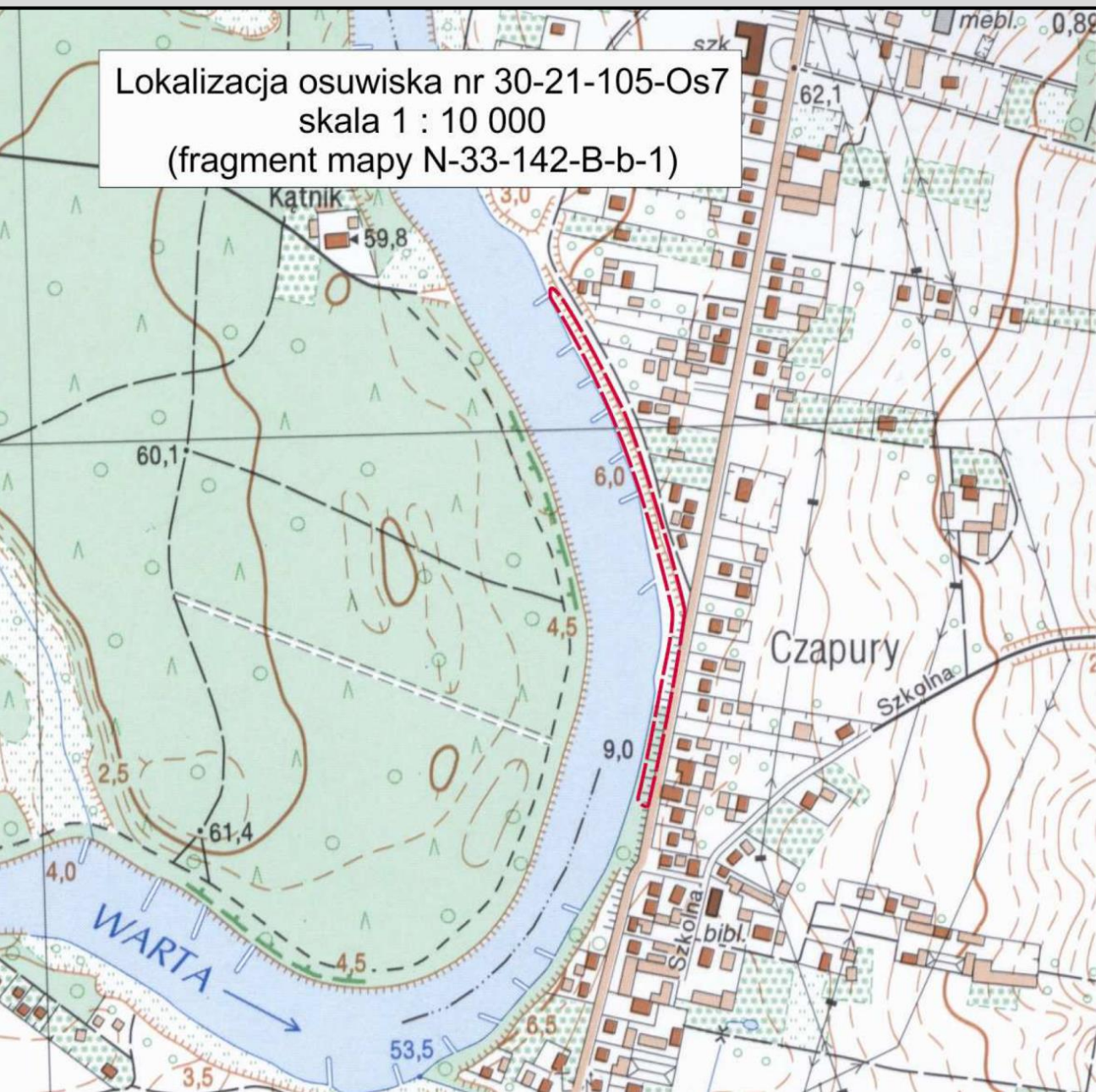
MIEJSCOWY PLAN ZAGOSPODAROWANIA PRZESTRZENNEGO DLA TERENÓW PRZY ULICY POZNAŃSKIEJ W CZAPURACH



**FORMY OCHRONY
PRZYRODY**

**MIEJSCOWY PLAN
ZAGOSPODAROWANIA
PRZESTRZENNEGO DLA
TERENÓW PRZY ULICY
POZNAŃSKIEJ W
CZAPURACH**

Lokalizacja osuwiska nr 30-21-105-Os7
skala 1 : 10 000
(fragment mapy N-33-142-B-b-1)



OSUWISKO Os7

Lokalizacja terenu zagrożonego nr 30-21-105-T32
skala 1 : 10 000
(fragment mapy N-33-142-B-b-1)



MIEJSCOWY PLAN ZAGOSPODAROWANIA PRZESTRZENNEGO DLA TERENÓW PRZY ULICY POZNAŃSKIEJ W CZAPURACH

**TEREN ZAGROŻONY RUCHAMI
MASOWYMI ZIEMI T32**



**STANOWISKO
ARCHEOLOGICZNE WPISANE
DO EWIDENCJI ZABYTKÓW**



**WOJSKOWY KABEL
TELETECHNICZNY W ULICY
POZNAŃSKIEJ**



BLISKOŚĆ LOTNISKA W KRZESINACH



STREFA OD KOMPLEKSU WOJSKOWEGO

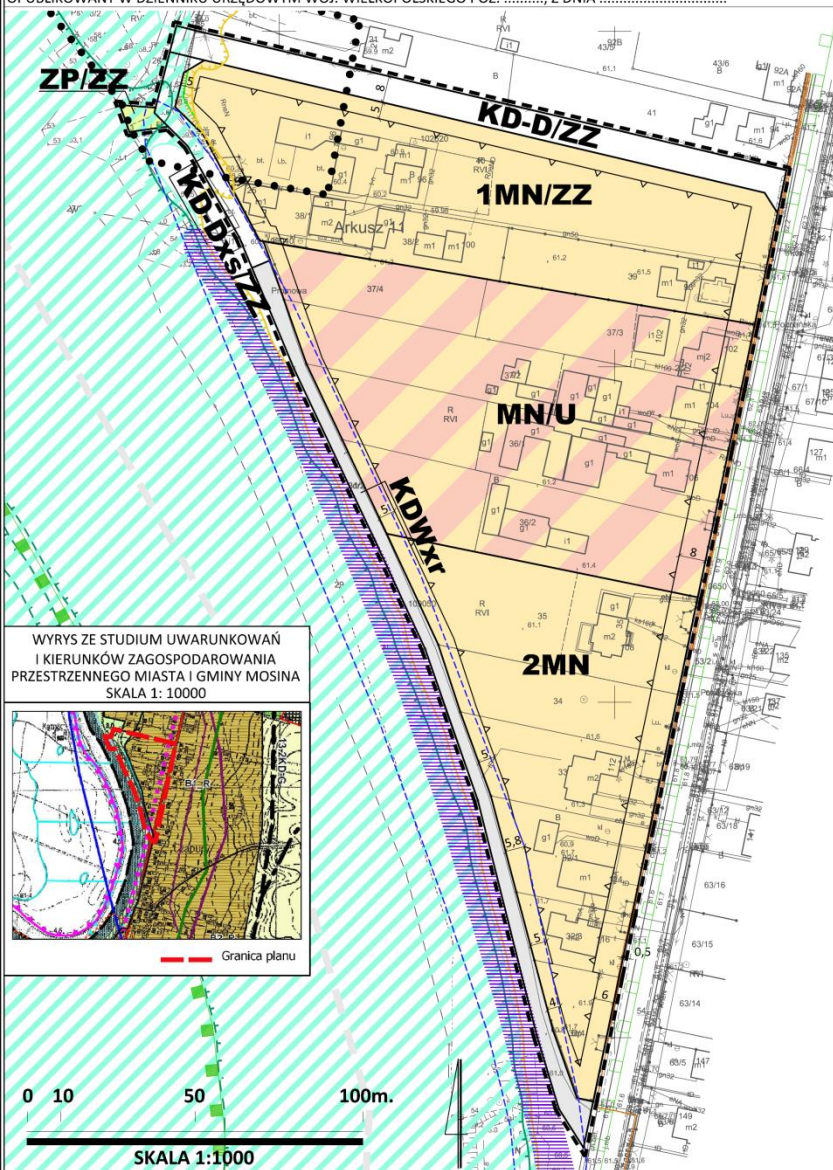
**MIEJSCOWY PLAN
ZAGOSPODAROWANIA
PRZESTRZENNEGO DLA
TERENÓW PRZY ULICY
POZNAŃSKIEJ W
CZAPURACH**

INNE OGRANICZENIA





















MIEJSCOWY PLAN ZAGOSPODAROWANIA PRZESTRZENNEGO PRZĘSTRZENNEGO DLA TERENÓW PRZY ULICY POZNAŃSKIEJ W CZAPURACH

MIEJSCOWY PLAN ZAGOSPODAROWANIA PRZESTRZENNEGO DLA TERENÓW PRZY ULICY POZNAŃSKIEJ W CZAPURACH

ZAŁĄCZNIK NR 1 DO UCHWAŁY NR RADY MIEJSKIEJ W MOSINIE Z DNIA
OPUBLIKOWANY W DZIENNIKU URZĘDOWYM WOJ. WIELKOPOLSKIEGO POZ., Z DNIA



LEGENDA:

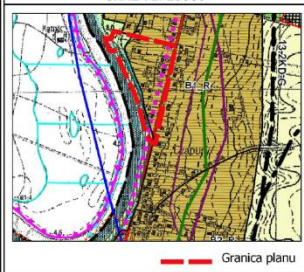
-  Granica administracyjna Gminy Mosina
-  Granica obszaru objętego planem (dla czytelności rysunku odsunięta o 1 m)
-  Linie rozgraniczające tereny o różnym przeznaczeniu lub różnych zasadach zagospodarowania
-  Nieprzekraczalne linie zabudowy
-  **MN** Tereny zabudowy mieszkaniowej jednorodzinnej
-  **MN/U** Teren zabudowy mieszkaniowej jednorodzinnej lub usługowej
-  **ZP** Teren zieleni urządzonej
-  **KD-D** Teren drogi publicznej klasy dojazdowej
-  **KD-Dxs** Teren drogi publicznej - pieszo-jezdnia
-  **KD-Wxr** Teren drogi wewnętrznej, gminnej - dla pieszych i rowerów
-  Strefa ochrony konserwatorskiej stanowiska archeologicznego
-  Przebieg kabla teletechnicznego
-  Strefa bezpiecznej eksploatacji dla kabla teletechnicznego
-  Osuwisko
-  Teren zagrożony ruchami masowymi ziemi
-  Granica otuliny Wielkopolskiego Parku Narodowego
-  Granica Wielkopolskiego Parku Narodowego
-  **.../ZZ** Tereny położone w granicy obszaru szczególnego zagrożenia powodzią, na którym prawdopodobieństwo wystąpienia powodzi jest średnie i wynosi raz na 100 lat (p=1%)*
-  Granica obszaru szczególnego zagrożenia powodzią, na którym prawdopodobieństwo wystąpienia powodzi jest wysokie i wynosi raz na 10 lat (p=10%)*
-  Granica obszaru, na którym prawdopodobieństwo wystąpienia powodzi jest niskie i wynosi raz na 500 lat (p=0,2%)*

* Wód Rzeki Warty nie zalicza się do obszaru szczególnego zagrożenia powodzią oraz do obszaru o p=0,2%

Obszar planu położony jest w całości w granicach:

- Głównego Zbiornika Wód Podziemnych nr 144 "Dolina Kopalna Wielkopolska"
- Otuliny Wielkopolskiego Parku Narodowego
- strefy ochronnej od kompleksu wojskowego K-7887

WYRYS ZE STUDIUM UWARUNKOWAŃ I KIERUNKÓW ZAGOSPODAROWANIA PRZESTRZENNEGO MIASTA I GMINY MOSINA
SKALA 1: 10000



0 10 50 100m.

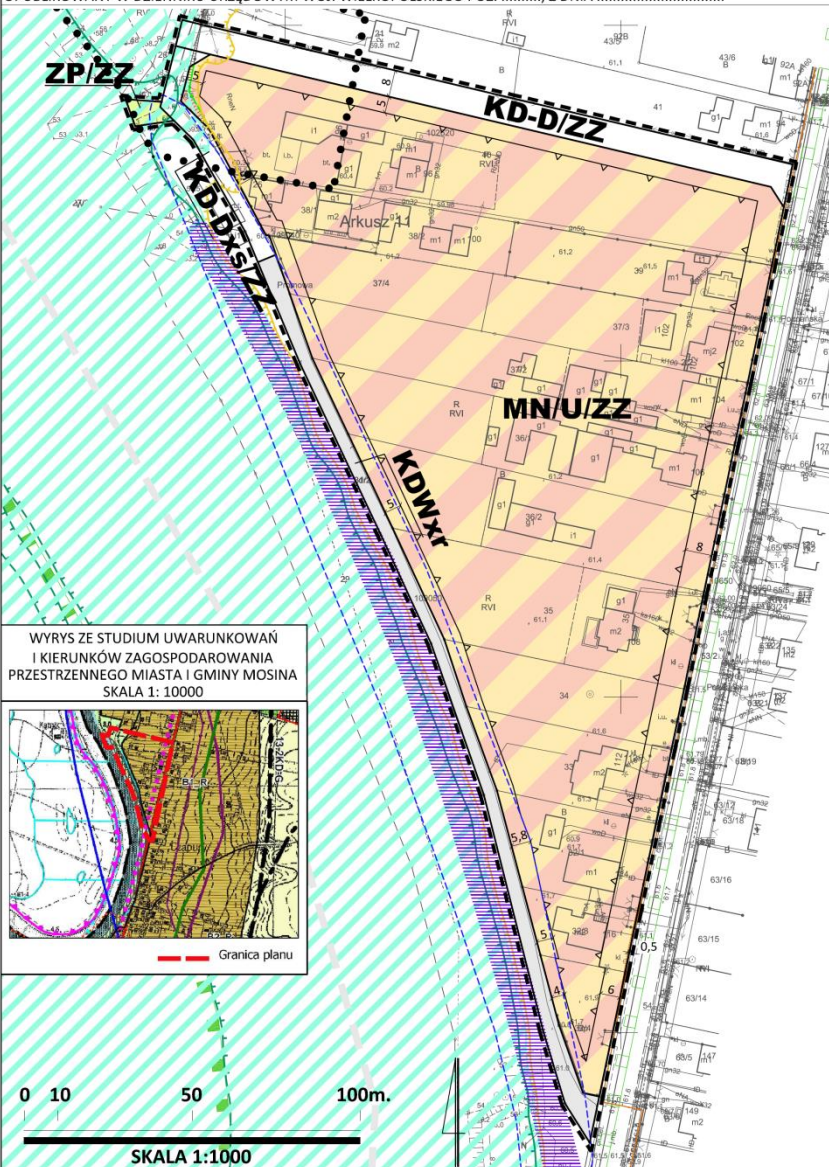
SKALA 1:1000

KONCEPCJA PLANU WARIANT 1


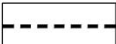















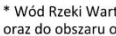

MIEJSCOWY PLAN ZAGOSPODAROWANIA PRZESTRZENNEGO DLA TERENÓW PRZY ULICY POZNAŃSKIEJ W CZAPURACH

MIEJSCOWY PLAN ZAGOSPODAROWANIA PRZESTRZENNEGO DLA TERENÓW PRZY ULICY POZNAŃSKIEJ W CZAPURACH

ZAŁĄCZNIK NR 1 DO UCHWAŁY NR RADY MIEJSKIEJ W MOSINIE Z DNIA
OPUBLIKOWANY W DZIENNIKU URZĘDOWYM WOJ. WIELKOPOLSKIEGO POZ. Z DNIA



LEGENDA:

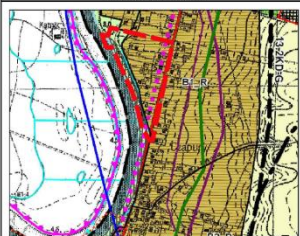
-  Granica administracyjna Gminy Mosina
-  Granica obszaru objętego planem (dla czytelności rysunku odsunięta o 1 m)
-  Linie rozgraniczające tereny o różnym przeznaczeniu lub różnych zasadach zagospodarowania
-  Nieprzekraczalne linie zabudowy
-  Teren zabudowy mieszkaniowej jednorodzinnej lub usługowej
-  Teren zieleni urządzonej
-  Teren drogi publicznej klasy dojazdowej
-  Teren drogi publicznej - pieszo-jezdni
-  Teren drogi wewnętrznej, gminnej - dla pieszych i rowerów
-  Granica ochrony konserwatorskiej stanowiska archeologicznego
-  Przebieg kabla teletechnicznego
-  Strefa bezpiecznej eksploatacji dla kabla teletechnicznego
-  Osuwisko
-  Teren zagrożony ruchami masowymi ziemi
-  Granica otuliny Wielkopolskiego Parku Narodowego
-  Granica Wielkopolskiego Parku Narodowego
-  Tereny położone w granicy obszaru szczególnego zagrożenia powodzią, na którym prawdopodobieństwo wystąpienia powodzi jest średnie i wynosi raz na 100 lat (p=1%)*
-  Granica obszaru szczególnego zagrożenia powodzią, na którym prawdopodobieństwo wystąpienia powodzi jest wysokie i wynosi raz na 10 lat (p=10%)*
-  Granica obszaru, na którym prawdopodobieństwo wystąpienia powodzi jest niskie i wynosi raz na 500 lat (p=0,2%)*

* Wód Rzeki Warty nie zalicza się do obszaru szczególnego zagrożenia powodzią oraz do obszaru o p=0,2%

Obszar planu położony jest w całości w granicach:

- Głównego Zbiornika Wód Podziemnych nr 144 "Dolina Kopalna Wielkopolska"
- Otuliny Wielkopolskiego Parku Narodowego
- strefy ochronnej od kompleksu wojskowego K-7887

WYRYS ZE STUDIUM UWARUNKOWAŃ
I KIERUNKÓW ZAGOSPODAROWANIA
PRZESTRZENNEGO MIASTA I GMINY MOSINA
SKALA 1:10000



KONCEPCJA PLANU WARIANT 2