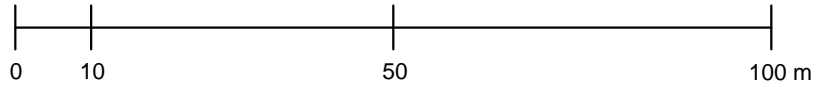


MIEJSCOWY PLAN ZAGOSPODAROWANIA PRZESTRZENNEGO




PN. "MOSINA - UL. STRZELECKA 70 - 78" OBEJMUJĄCEGO CZĘŚĆ MIASTA MOSINA

WYRYS ZE STUDIUM UWARUNKWAŃ
I KIERUNKÓW ZAGOSPODAROWANIA
PRZESTRZENNEGO GMINY MOSINA
skala 1 : 10 000

SKALA 1:1000



OZNACZENIA


-  GRANICA OBSZARU OBJĘTEGO MIEJSCOWYM PLANEM ZAGOSPODAROWANIA PRZESTRZENNEGO
-  LINIA ROZGRANICZAJĄCA TERENY O RÓŻNYM PRZEZNACZENIU LUB RÓŻNYCH ZASADACH ZAGOSPODAROWANIA
-  NIEPRZEKRACZALNA LINIA ZABUDOWY



TEREN ZABUDOWY MIESZKANIOWEJ JEDNORODZINNEJ

OBSZAR OBJĘTY PLANEM POŁOŻONY JEST W GRANICACH:

- STREFY OCHRONNEJ UJĘCIA WÓD PODZIEMNYCH MOSINA - KRAJKOWO, TEREN OCHRONY POŚREDNIEJ
- GŁÓWNEGO ZBIORNIKA WÓD PODZIEMNYCH NR 150 PRADOLINA WARSZAWA - BERLIN

 GRANICA OBSZARU OBJĘTEGO PLANEM
A3_M2 TERENY ZABUDOWY MIESZKANIOWEJ

