








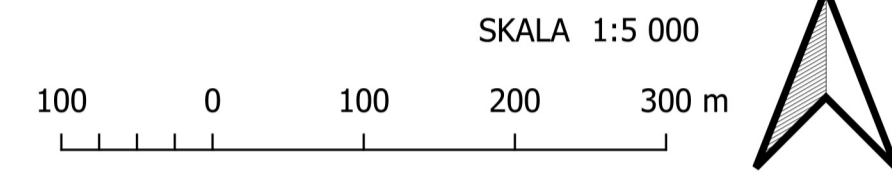


MIEJSCOWY PLAN ZAGOSPODAROWANIA PRZESTRZENNEGO DLA PÓŁNOCNEJ CZĘŚCI WSI ROGALIN

Załącznik nr 1 do uchwały nr Rady Miejskiej w Mosinie z dnia

-  granica obszaru objętego planem
-  linie rozgraniczające tereny o różnym przeznaczeniu lub różnych zasadach zagospodarowania
-  granica gminy Mosina
-  1R tereny rolnicze
-  2R ZL teren lasu
-  granica Rogalińskiego Parku Krajobrazowego
-  granica terenu objętego ochroną konserwatorską
-  granica krajobrazu priorytetowego "Rogalin"
-  napowietrzne linie średniego napięcia SN-15 kV wraz z pasami technologicznymi

Teren miejscowego planu zagospodarowania przestrzennego znajduje się w całości na obszarze:
 - Głównego Zbiornika Wód Podziemnych nr 144 Dolina Kopalna Wielkopolska
 - objętym koncesją nr 32/96/p z dnia 19 lipca 1996 r. na poszukiwanie i rozpoznawanie złóż ropy naftowej i gazu ziemnego w rejonie „Kórnik-Środa”



WYRYS ZE STUDIUM UWARUNKWAŃ I KIERUNKÓW ZAGOSPODAROWANIA PRZESTRZENNEGO GMINY MOSINA
SKALA 1:10000

