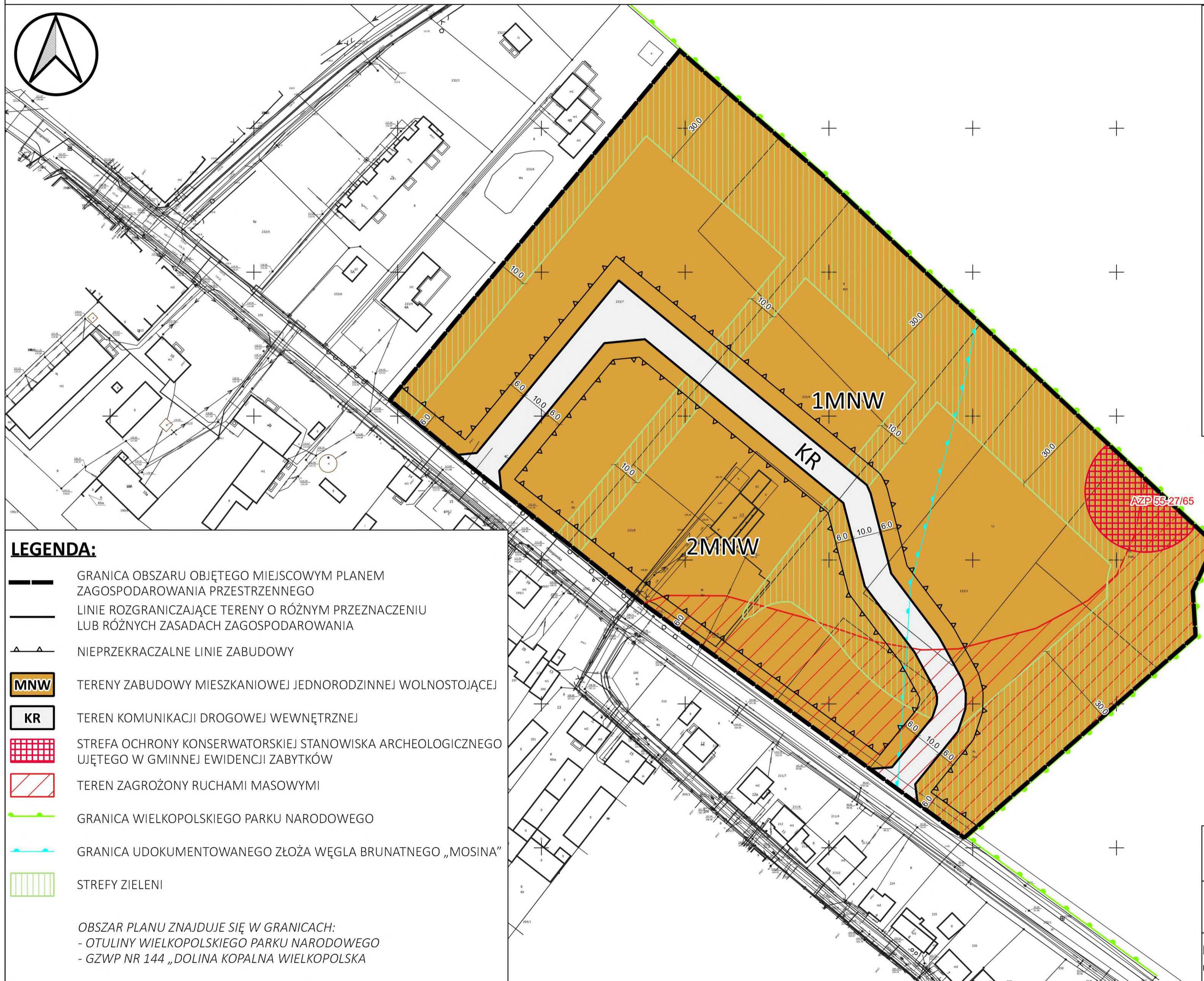





MIEJSCOWY PLAN ZAGOSPODAROWANIA PRZESTRZENNEGO PN. „POŻEGOWO CZĘŚĆ PÓŁNOCNO-WSCHODNIA” OBEJMUJĄCEGO CZĘŚĆ MIASTA MOSINA

Załącznik nr 1 do Uchwały NrRady Gminy ... z dnia



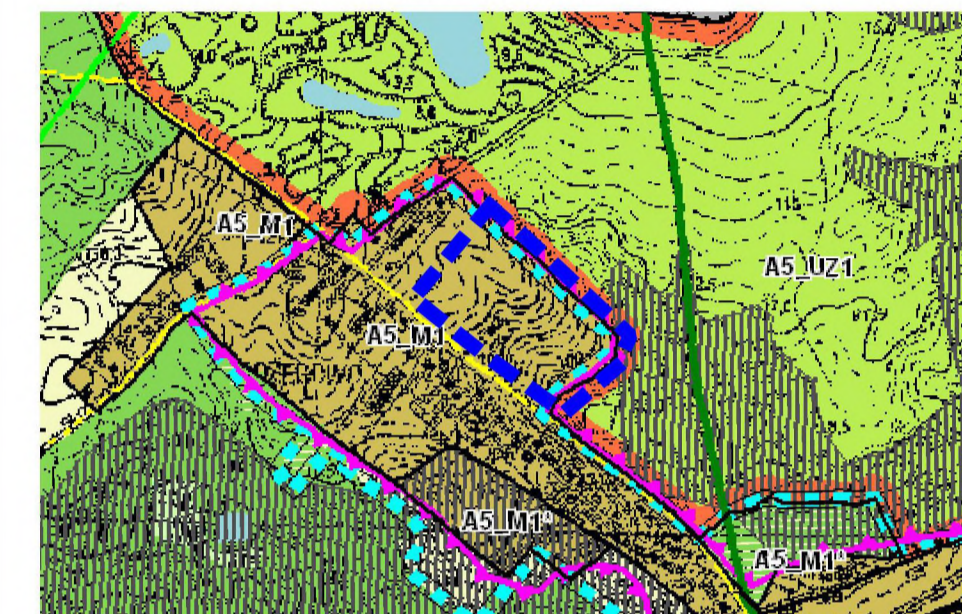
LEGENDA:

- GRANICA OBSZARU OBJĘTEGO MIEJSCOWYM PLANEM ZAGOSPODAROWANIA PRZESTRZENNEGO
- LINIE ROZGRANICZAJĄCE TERENY O RÓŻNYM PRZEZNACZENIU LUB RÓŻNYCH ZASADACH ZAGOSPODAROWANIA
- NIEPRZEKRACZALNE LINIE ZABUDOWY
- TERENY ZABUDOWY MIESZKANIOWEJ JEDNORODZINNEJ WOLNOSTOJĄCEJ
- TEREN KOMUNIKACJI DROGOWEJ WEWNĘTRZNEJ
- STREFA OCHRONY KONSERWATORSKIEJ STANOWISKA ARCHEOLOGICZNEGO UJĘTEGO W GMINNEJ EWIDENCJI ZABYTKÓW
- TEREN ZAGROŻONY RUCHAMI MASOWYMI
- GRANICA WIELKOPOLSKIEGO PARKU NARODOWEGO
- GRANICA UDOKUMENTOWANEGO ZŁOŻA WĘGLA BRUNATNEGO „MOSINA”
- STREFY ZIELENI

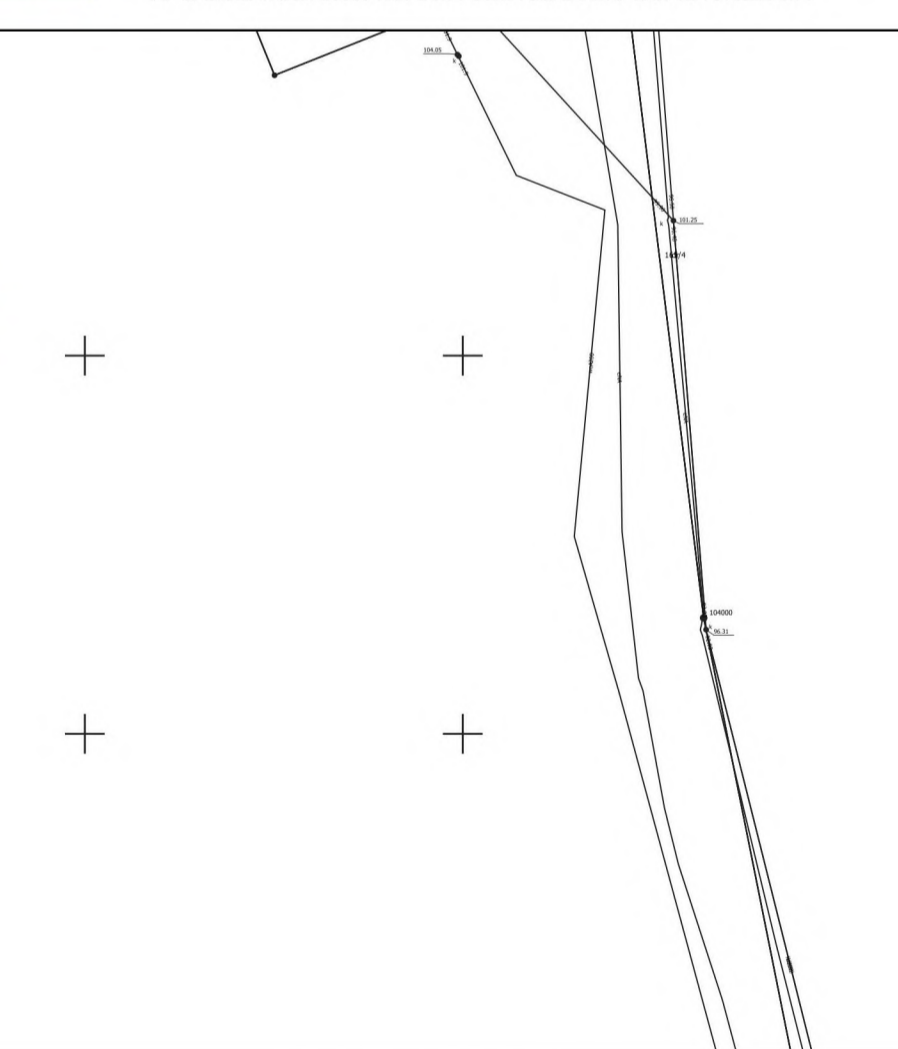
OBSZAR PLANU ZNAJDUJE SIĘ W GRANICACH:
- OTULINY WIELKOPOLSKIEGO PARKU NARODOWEGO
- GZWP NR 144 „DOLINA KOPALNA WIELKOPOLSKA

WYRYS ZE STUDYUM UWARUNKOWAŃ
I KIERUNKÓW ZAGOSPODAROWANIA PRZESTRZENNEGO
GMINY MOSINA

SKALA 1:10 000



- GRANICA OBSZARU OBJĘTEGO MIEJSCOWYM PLANEM ZAGOSPODAROWANIA PRZESTRZENNEGO
- TERENY ZABUDOWY MIESZKANIOWEJ JEDNORODZINNEJ W OBSZARZE ZWARTYCH JEDNOSTEK OSADNICZYCH



skala 1:1000



Mapa zasadnicza w układzie współrzędnych 2000 strefa 6
użyta na podstawie licencji wydanej przez Starostę Poznańskiego