



ROLNICTWO



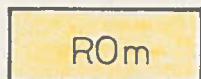
Obszar upraw polowych
3/4/ 5/ 6 klasie bonitacji



Łąki, pastwiska użytki zielone



Tereny intensywnych upraw ogrodniczych
i sadowniczych bez prawa zabudowy



Tereny jw. z prawem zabudowy
mieszkalowej



Tereny jw. z prawem zabudowy technicznej
związanej z uprawą terenu



Ogrody przydomowe
bez prawa wkraczania z zabudową



Obszary produkcji
w gospodarce wielkotowarowej



Tereny urządzeń produkcji
zawierające



Tereny urządzeń produkcyjno-
usługowych rolnictwa



Tereny zaopatrzenia i zbytu
rolnictwa



Tereny leśne



Tereny urządzeń obsługi
gospodarki leśnej



Obszary predysponowane do zalesienia



Wodociągi / na terenach rolnych
proponowane do zadržawienia



Wody otwarte



Cieki wodne z zielenią towarzyszącą

PRZEMYSŁ, GOSPODARSTWO



Tereny przemysłu



Obszary predysponowane do zalesienia



Wodociągi / na terenach rolnych
proponowane do zadrzewienia



Wody otwarte




Cieki wodne z zielenią towarzyszącą

PRZEMYSŁ, OŚWIATLICTWO



Tereny przemysłu



Przemysł rolno-spożywczy



Tereny składów i magazynów



Tereny baz
budowlotwa



Tereny rzemiosła
produkcyjnego



Tereny rzemiosła
rolno-spożywczego




Tereny aktywizacji gospodarczej
/realizacja wg ustaleń tekstu planu/



Tereny zabudowy mieszkaniowej
o średniej intensywności



Tereny zabudowy wielokentowej
o niskiej intensywności - wielorodzinnej /
Tereny zabudowy wielorodzinnej



Tereny zabudowy nieszkentowej
jedn. rodzinnej o niskiej intensywności



Tereny jw. z dopuszczeniem
nieciągłych miejsc pracy



Tereny działek mieszkalno-rzemioslniczych
o strefach uciążliwości nieprzekraczających
granic własnej posesji




Tereny zabudowy jednorodzinnej z usługami
w ciągach handlowych



Tereny zabudowy zagrodowej



Tereny zabudowy zagrodowej
z dopuszczeniem zabudowy jednorodzinnej



Istniejące tereny mieszkaniowe
przeznaczone do zmiany funkcji wg symbolu



Tereny zabudowy letniskowej



Tereny usług / z zielenią towarzyszącą

UU₁ - przedszkola

UU₂ - szkoły podstawowe

UU₃ - szkoły ponadpodstawowe

UK - usługi kultury i sztuki

U_g - obiekty sakralne

UZ - usługi zdrowia

UH - usługi handlu

UG - usługi gastronomii


UR - usługi rzemiosła

UL - usługi łączności

US - usługi sportu

UT - usługi z zakresu turystyki i wypoczynku

UI - usługi inne



Tereny cmentarzy czynnych / zamkniętych



Parki podworskie ze strefą ochrony
ekologicznej i konserwatorskiej



Tereny zieleni publicznej / izolacyjnej



Ogrody działkowe


KOMUNIKACJA I UZBROJENIE



Tereny komunikacji kolejowej istn./rezernowanej
/obowiązuje strefa ochronna dla zab. mieszkaniowej



Linie kolejowe



Ulice wg klasyfikacji funkcjonalnej

- zbiorcza tranzytowa Zt

ZP | ZI

Tereny zieleni publicznej / izolacyjnej

ZD

Ogrody działkowe

KOMUNIKACJA I UZBROJENIE

KK

Tereny komunikacji kolejowej istn./rezerwowanej /obowiązuje strefa ochronna dla zab.mieszaniowej

— —

Linie kolejowe

== ==

Ulice wg klasyfikacji funkcjonalnej

- zbiorcza tranzytowa Zt
- zbiorcza obwodowa Zo
- ważniejsze lokalne L
- ważniejsze dojazdowa B

▷ ▷ ▷

Ciągi piesze

▷ ▷ ▷

Ścieżki rowerowe

== ==

Rezerwa terenu pod docelowe rozwiązanie komunikacji

KP

Parkingi

KS

Tereny urządzeń komunikacji samochodowej

KSf / KSn

- KSf - tereny usług technicznych
- KSn - tereny stacji paliw

WW

Tereny urządzeń zaopatrzenia w wodę oraz tereny ujęć wody istn./projektowane z bezpośrednią strefą ochronną

NO

Tereny urządzeń odprowadzenia i oczyszczalni ścieków

NU

Tereny wysypisk

EE

Tereny urządzeń elektroenergetycznych

WN | SN
110KV | 15KV

Linie wysokiego / średniego napięcia



Tereny urządzeń energetyki ciepłej

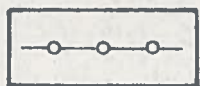


Tereny urządzeń gazownictwa



Tereny urządzeń specjalnych

OCHRONA ŚRODOWISKA I ODOB R KULTURY



Granice strefy ochronnej średniowiecznego układu urbanistycznego - objętego ochroną konserwatorską



Obiekt zabytkowy



Stanowiska archeologiczne o dużej/średniej wartości naukowej



Granice istniejącego Wielkopolskiego Parku Narodowego



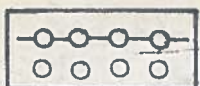
Granice projektowanego powiększenia Wielkopolskiego Parku Narodowego



Rezerwaty przyrody: ścieżki/częściowe



Zadrzewienia przydrożne/przyrodne




Granice stref ochrony sanitarnej ujęć wody:


pośredniej istniejącej
pośredniej projektowanej




pośredniej o zastrzeżonych rygorach projekt.



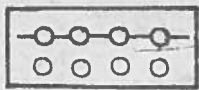
Zasięg strefy ochrony sanitarnej dla mieszkalnictwa i użyteczności publ. od obiektów uciążliwych



Zasięg strefy wykluczającej jakiegokolwiek zainwestowanie kabaturowe



Zasięg strefy obiektu chronionego o ograniczonych warunkach zabudowy



ujęcie wody:


pośredniej istniejącej
pośredniej projektowanej




pośredniej o zaokrąglonych
rygorach projekt.



Zasięg strefy ochrony sanitarnej dla
mieszkalnictwa i użyteczności publ.
od obiektów uciążliwych



Zasięg strefy wykluczającej jakie-
kolwiek zainwestowanie kabaturowe



Zasięg strefy obiektu chronionego
o ograniczonych warunkach zabudowy


OZNACZENIA INNE




Granice obszaru wymagającego opracowania
aktualizacji planu szczeg. względnie kompleksowego
planu realiz. dla szerszego zasięgu terenu



Nieprzekraczalna linia zabudowy




Granice miasta Mosina



Granice rejonu zainwestowania miejskiego



Granice użytkowania terenu istniejące,
obowiązujące



Granice użytkowania terenu projektowane,
postulatywne



obiekty przewidziane do likwidacji