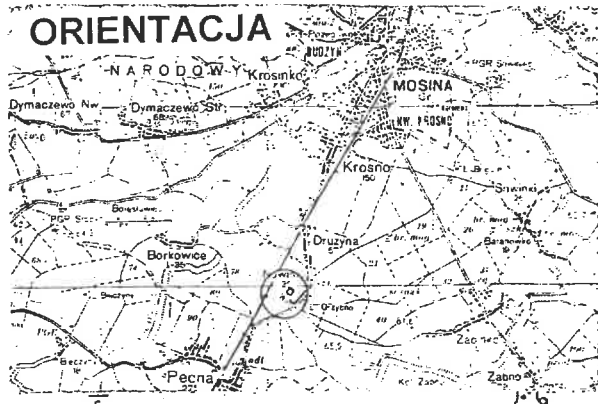
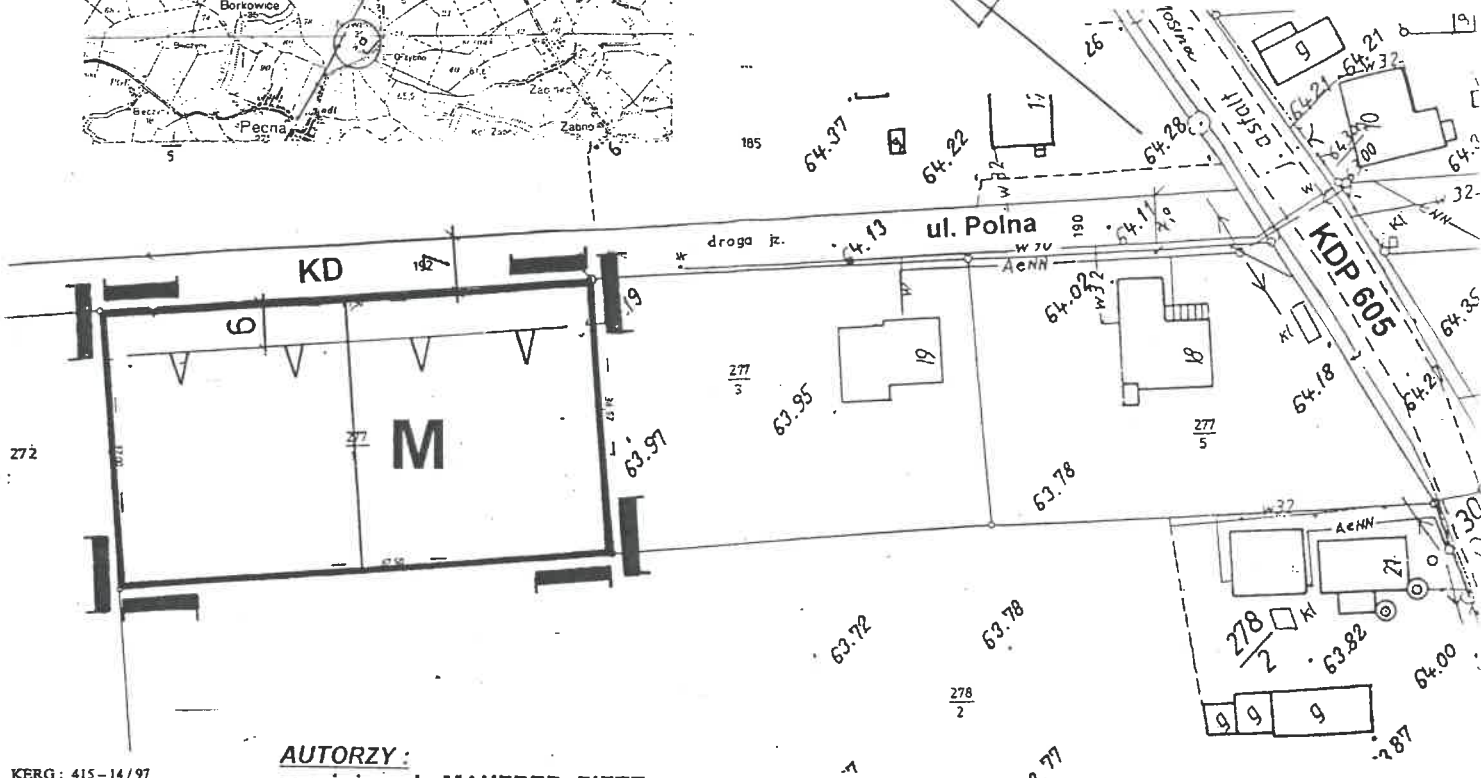


# MIEJSCOWY PLAN ZAGOSPODAROWANIA PRZESTRZENNEGO TERENU ZABUDOWY MIESZKANIOWEJ JEDNORODZINNEJ WE WSI NOWINKI obejmujący obszar działki nr ewid. 277/1

Częściowa zmiana planu ogólnego zagospodarowania przestrzennego Gminy Mosina skala 1 : 1 000



Załącznik do Uchwały Nr XII/24/03.....  
Z dnia 26.06.2003.....










KERG : 415 - 14 / 97  
Województwo poznańskie  
Gmina : Mosina  
Obręb : Nowinki  
Arkusz : 1 Sekcja : 423.331.212  
Działka : 277/1

**AUTORZY :**  
mgr inż. arch. MANFRED PIETZ  
upr. nr 770/88 ZOIU Z - 135

mgr MARIA KACZMAREK  
upr. nr 923/88 ZOIU Z - 131  
z Zespołem

PLAN ZATWIERDZONY UCHWAŁĄ NR XII/24/03.....  
RADY MIEJSKIEJ W MOSINIE Z DNIA 26.06.2003.....  
OGŁOSZONY W DZIENNIKU URZĘDOWYM WOJ. WLKP.  
NR ..... POZ. .... Z DNIA .....

Plan opracowano na podstawie Uchwały Rady Miejskiej w Mosinie  
Nr XLVIII/382/98 z dnia 9 czerwca 1998r..

-  granica opracowania
-  linie rozgraniczające tereny o różnym sposobie użytkowania
-  linie podziałów wewnętrznych
-  nieprzekraczalna linia zabudowy
-  M teren zabudowy mieszkaniowej jednorodzinnej
-  KD ulica dojazdowa
-  KDP droga powiatowa KDP nr 605

**Przewodniczący Rady**  
*(Signature)*  
mgr Przemysław Pniowski

## STREFOWANIE URZĄDZEŃ PODZIEMNYCH Ul. Polna - KD

skala 1 : 100

