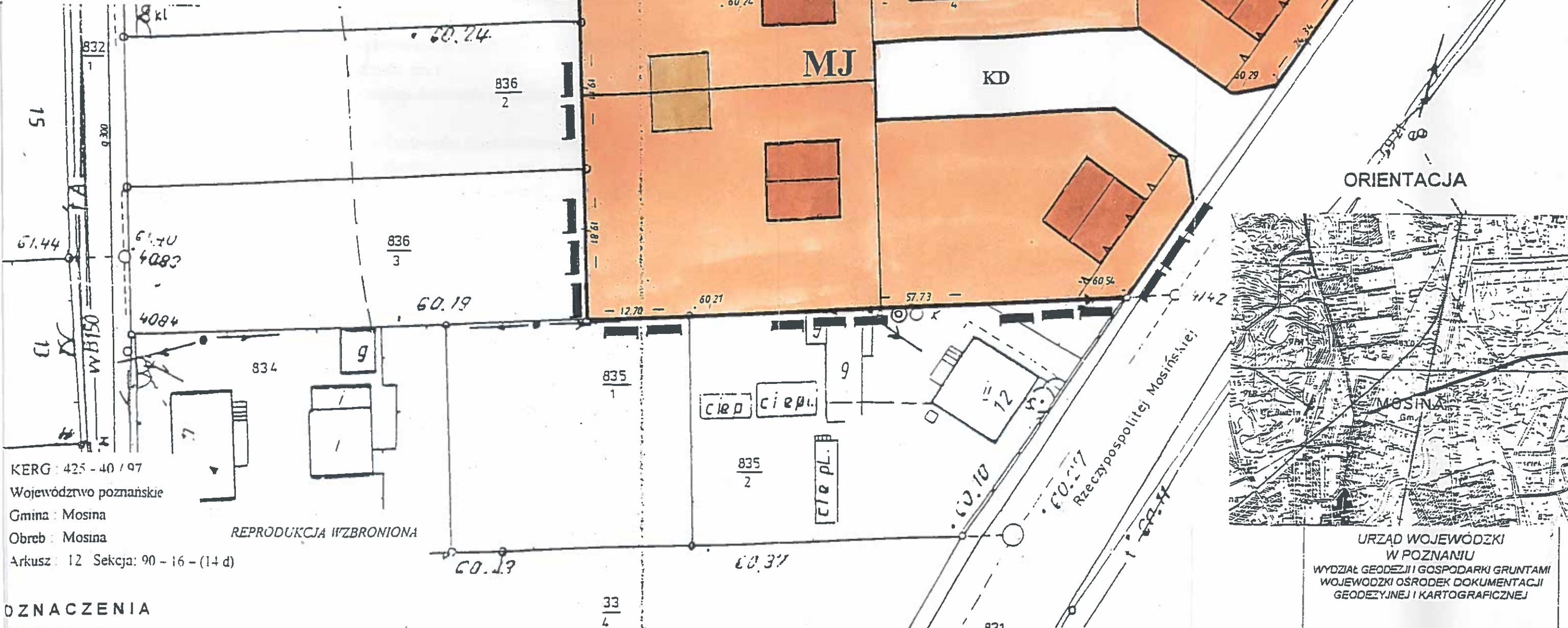


MAPA ZASADNICZA

skala 1: 500

MOSINA - miejsc. plan zagosp. przestrzennego terenu mieszkaniowego w rejonie ulic Rzeczypospolitej Mosińskiej, dz. nr. geod. 836/4 Skala 1: 500 - zmiana m. p. z. p.miasta Mosina







ZAŁĄCZNIK NR DO UCHWAŁY... VI/69/99 z 28.01.99



KERG: 425 - 40 / 97
Województwo poznańskie
Gmina: Mosina
Obreb: Mosina
Arkusz: 12 Sekcja: 90 - 16 - (14 d)

REPRODUKCYJA WZBRONIONA

OZNACZENIA

-  GRANICA OPRACOWANIA I ZATWIERDZENIA PLANU
-  LINIE ROZGRANICZAJĄCE TERENY O RÓŻNYM PRZEZNACZENIU
-  LINIE PODZIAŁÓW WEWNĘTRZNYCH
-  NIEPRZEKRACZALNE LINIE ZABUDOWY
-  MJ TEREN ZABUDOWY MIESZKANIOWEJ
-  KD DROGA DOJAZDOWA

GŁÓWNY PROJEKTANT
mgr inż. arch. Manfred Pietz
upr. nr 770/88

AUTORZY
mgr Maria Kaczmarek
upr. nr 923/89
mgr Maria Mielcarek
inż. Stefan Dutkowiak
Danuta Dobrzyńska

PLAN ZATWIERDZONO UCHWAŁĄ
Nr... VI/69/99..... RADY MIEJSKIEJ
w Mosinie z dnia..... 28.01.99.....
ogłoszoną w Dzienniku. Urz. Woj. Wlkp.
Nr.....9.....poz.....150..... z dnia.....12.03.99r

Plan opracowano na podstawie Uchwały
Nr XLI/270/98 Rady Miejskiej w Mosinie
z dnia 23 stycznia 1998 r. :

ORIENTACJA



URZĄD WOJEWÓDZKI
W POZNANIU
WYDZIAŁ GEODEZJI I GOSPODARKI GRUNTAMI
WOJEWÓDZKI OŚRODEK DOKUMENTACJI
GEODEZYJNEJ I KARTOGRAFICZNEJ

FILIA W POZNANIU

Przyjęto do państwowego zasobu geodezyjnego i kartograficznego w dniu 1970.....
nr58/7 - 1 - 134/68.....
(Podstawa: art.12 i 40 wyk.2 ustawy z dnia 17 maja 1989 r. Prawo geodezyjne i kartograficzne - Dz U poz.163 i Nr 43 poz.241)
Poznań10. 1997...

[Signature]
podpis