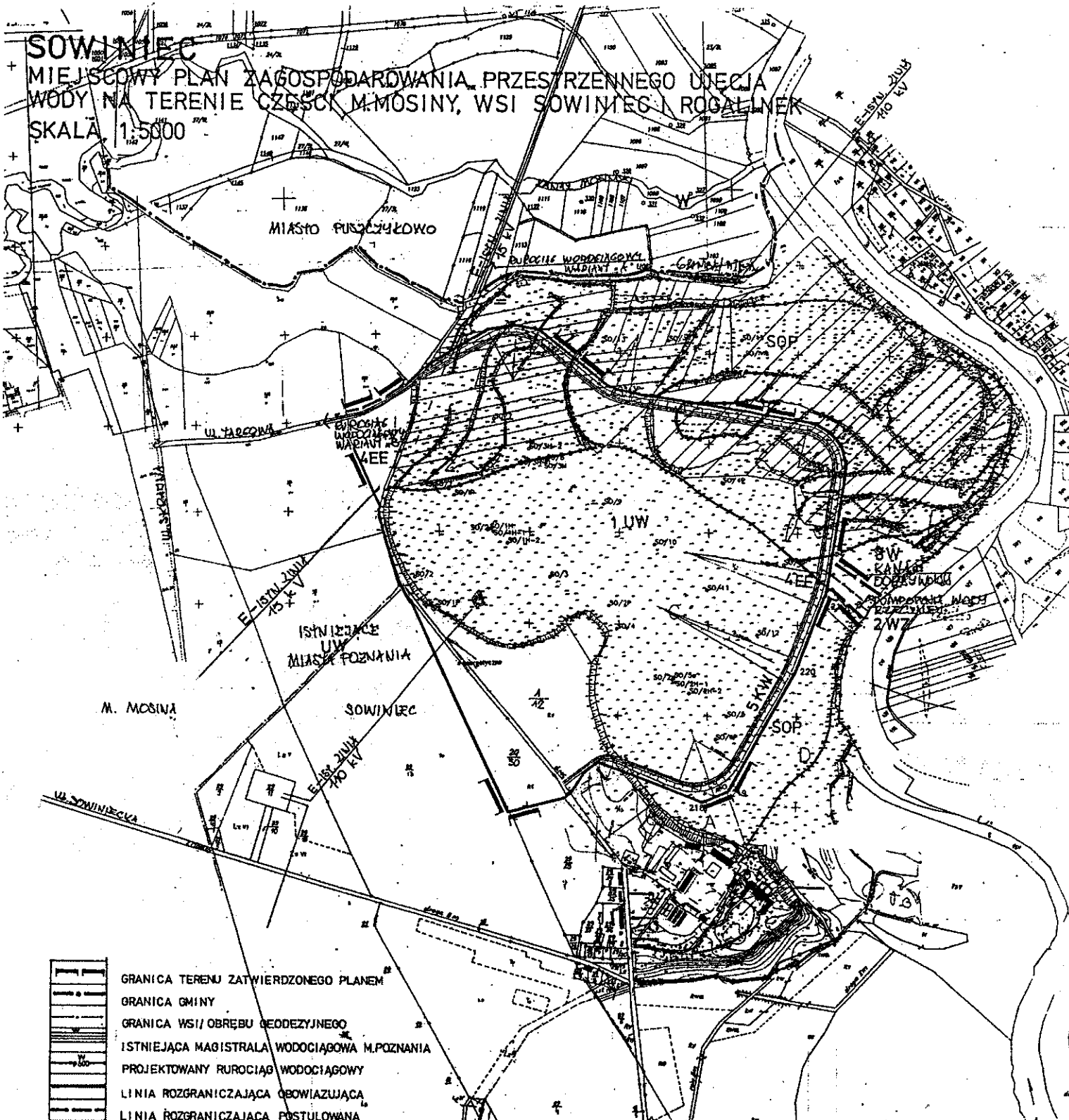
















SOWINIEC

MIEJSKOWY PLAN ZAGOSPODAROWANIA PRZESTRZENNEGO UJĘCIA
WODY NA TERENIE CZĘŚCI M. MOSINA, WSI SOWINIEC I ROGAŁNEK

SKALA 1:5000



-  GRANICA TERENU ZATWIERDZONEGO PLANEM
-  GRANICA GMINY
-  GRANICA WSI/ OBREBU GEODEZYJNEGO
-  ISTNIEJĄCA MAGISTRALA WODOCIĄGOWA M. POZNANIA
-  PROJEKTOWANY RUROCIĄG WODOCIĄGOWY
-  LINIA ROZGRANICZAJĄCA OBOWIAZUJĄCA
-  LINIA ROZGRANICZAJĄCA POSTULOWANA
-  UJĘCIE WODY - TEREN STREFY OCHRONY BEZPOŚREDNIEJ
-  TEREN STREFY OCHRONY POŚREDNIEJ
-  TEREN WÓD OTWARTYCH
-  TEREN URZĄDZEŃ TECH. ZAOPATRZENIA W WODĘ
-  TEREN URZĄDZEŃ ELEKTROENERGETYCZNYCH
-  SIEĆ ELEKTROENERGETYCZNA - NAPIWIETRZNA
-  NUMER USTALENIA

ZALĄCZNIK DO UCHWAŁY NR VII/78/99
RADY MIEJSKIEJ W MOSINIE Z DNIA 25.02.1999r.
OPUBLIKOWANEJ W DZIENNIKU URZĘDOWYM
WOJEWÓDZTWA WIELKOPOLSKIEGO NR 12, POZ. 214 Z DNIA 24.03.99r.

mgr inż. arch. Hanna Sułwa
ul. Łódzka 211/204
64-200 Wierzbka 89
tel. 821-41-97

OPRACOWANO - GRUDZIEŃ 1998 r.