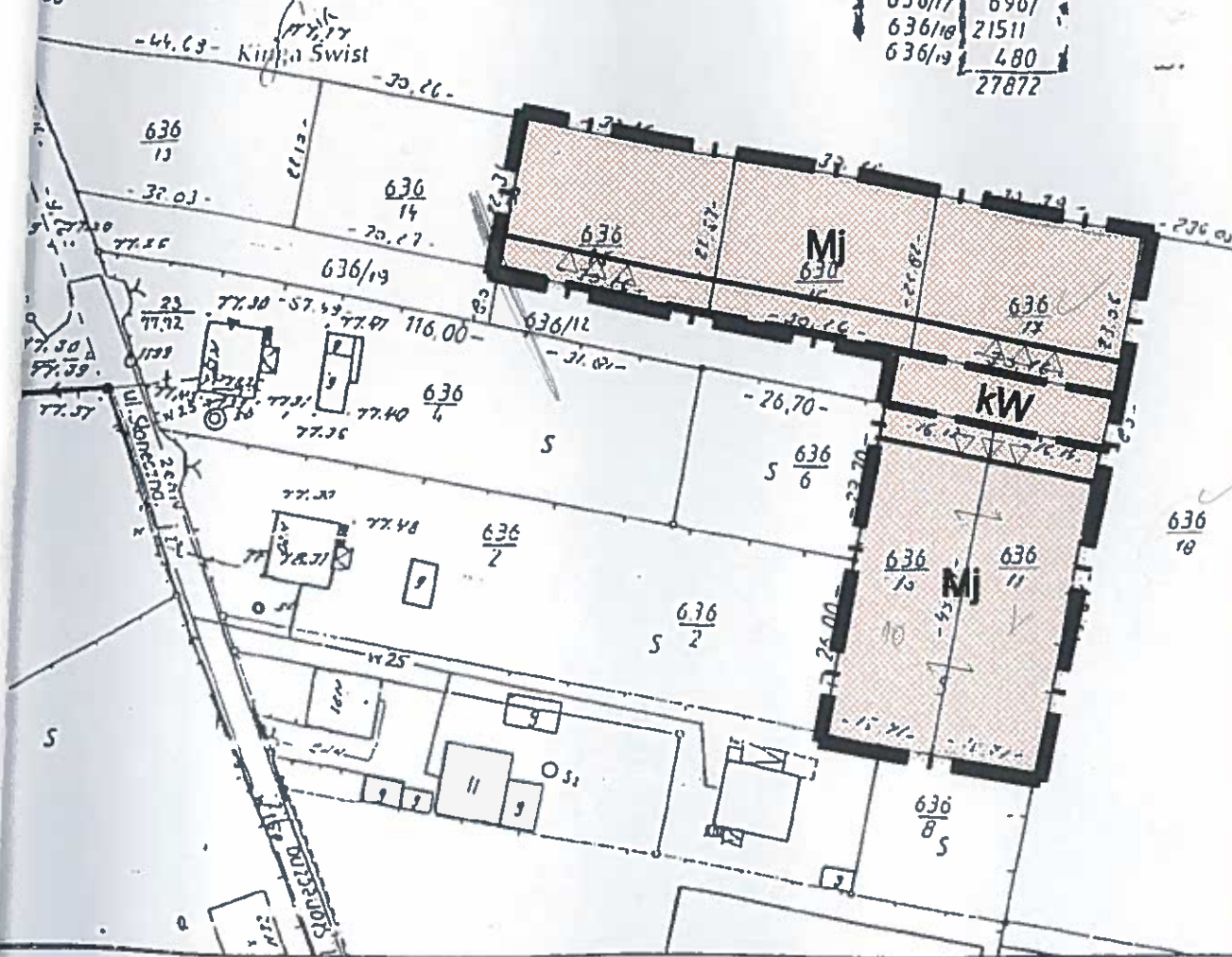


Projekt podziału nieruchomości
składowi załącznik do decyzji
Kierownika Urzędu Rejonowego
w Poznaniu.
z dnia 17 sierpnia 1997r
GG 17414 - 346/96

ZESTAWIENIE POWIERZCHNI

stan dotychczas			stan nowy		
ark.	dz.	pow. m ²	dz.	pow. m ²	nabywca
2	636/9	27872	636/10	790/	
			636/11	790/	
			636/12	725/	
			636/13	842/	
			636/14	672/	
			636/15	679/	
			636/16	687/	
			636/17	696/	
			636/18	21511	
			636/19	480	
				27872	

REFERENT








ZMIANA MIEJSCOWEGO PLANU OGÓLNEGO ZAGOSPODAROWANIA PRZESTRZENNEGO GMINY MOSINA W CZĘŚCI WSI ROGALINEK DLA DZIAŁEK O NR EWID. 636/10, 636/11, 636/15, 636/16, 636/17 ORAZ CZĘŚCI DZIAŁKI O NR EWID. 636/12

SKALA 1 : 1000


Dr. U. Woj. Kłp
Mi 2 poz 20 z
dnia 12.01.2001.

OZNACZENIA

-  GRANICE OPRACOWANIA
-  LINIE ROZGRANICZAJĄCE TERENY O RÓŻNYM SPOSOBIE ZAGOSPODAROWANIA I RÓŻNYCH FUNKCJACH
-  NIEPRZEKRACZALNA LINIA ZABUDOWY
-  Mj TERENY ZABUDOWY MIESZKANIOWEJ
-  Kw ULICE WEWNĘTRZNE

Załącznik do Uchwały nr. XXXIV/302/2000
Rady Miejskiej w Mosinie z dnia 14.12.2000r.

Przewodniczący Rady
[Signature]
mgr Przemysław Pniewski

ZESPÓŁ AUTORSKI	
mgr inż. arch. Piotr Kozłowski	
mgr Michał Dudziński	<i>[Signature]</i>
proj. Beata Bączyk	<i>[Signature]</i>