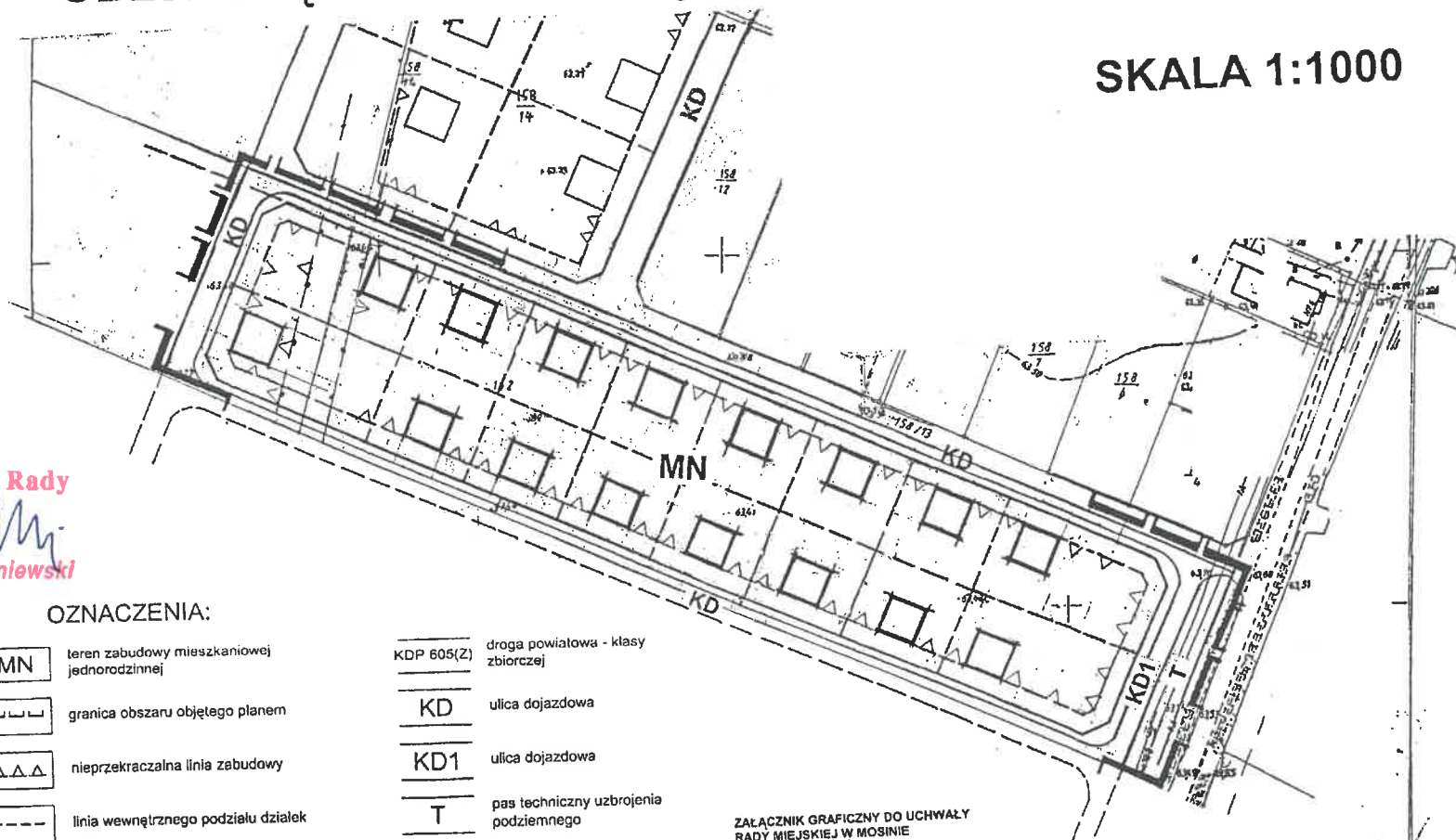


MIEJSCOWY PLAN ZAGOSPODAROWANIA PRZESTRZENNEGO TERENU ZABUDOWY MIESZKANIOWEJ JEDNORODZINNEJ WE WSI KROSNO, OBEJMUJĄCY OBSZAR CZĘŚCI DZIAŁKI O NR EWID. 162











SKALA 1:1000



Przewodniczący Rady

mgr Przemysław Pniowski

OZNACZENIA:

 MN	teren zabudowy mieszkaniowej jednorodzinnej	 KDP 605(Z)	droga powiatowa - klasy zbiorczej
	granica obszaru objętego planem	 KD	ulica dojazdowa
	nieprzekraczalna linia zabudowy	 KD1	ulica dojazdowa
	linia wewnętrznego podziału działek	 T	pas techniczny uzbrojenia podziemnego
	linia rozgraniczająca tereny o różnych funkcjach lub różnych zasadach zagospodarowania		
	linia elektroenergetyczna 15 kV ze strefą ochronną		

ZAŁĄCZNIK GRAFICZNY DO UCHWAŁY
RADY MIEJSKIEJ W MOSINIE
NR XLIX/1405/07
Z DNIA 20.12.2007
OPUBLIKOWANEJ W DZIENNIKU URZĘDOWYM
WOJEWÓDZTWA WIELKOPOLSKIEGO
NR POZ. Z DNIA