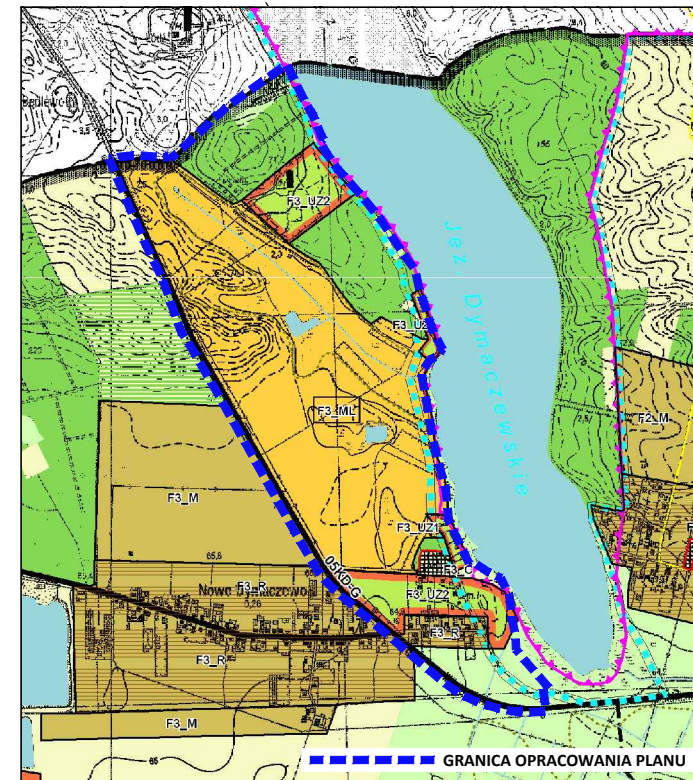


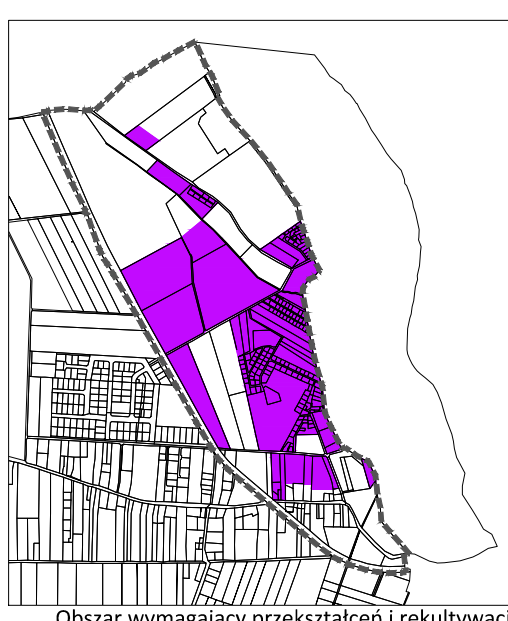
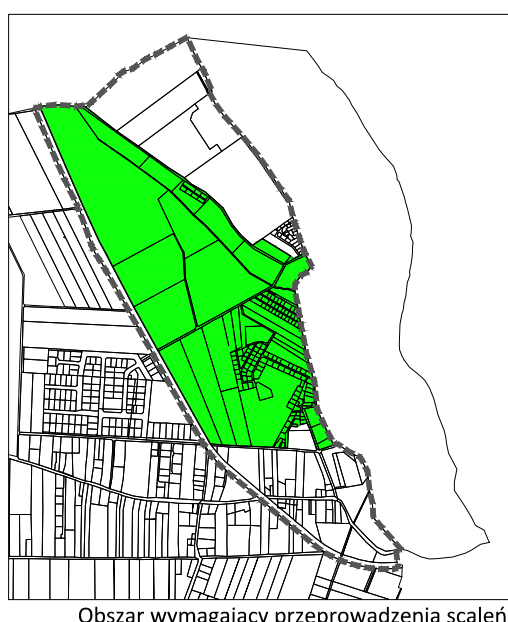
MIEJSCOWY PLAN ZAGOSPODAROWANIA PRZESTRZENNEGO DLA TERENÓW PRZY JEZIORZE DYMACZEWSKIM W DYMACZEWIE NOWYM

ZAŁĄCZNIK NR..... DO UCHWAŁY NR..... RADY MIEJSKIEJ W MOSINIE Z DNIA.....
OPUBLIKOWANY W DZIENNIKU URZĘDOWYM WOJEWÓDZTWA WIELKOPOLSKIEGO NR..... POZ..... Z DNIA.....

WYRYS ZE STUDIUM UWARUNKOWAŃ I KIERUNKÓW ZAGOSPODAROWANIA PRZESTRZENNEGO GMINY MOSINA SKALA 1: 10000



- LEGENDA:**
- Granica administracyjna Gminy Mosina (dla czytelności rysunku odsunięta o 2 m)
 - Granica obszaru objętego planem (dla czytelności rysunku odsunięta o 1 m)
 - Linie rozgraniczające tereny o różnym przeznaczeniu oraz różnym zasadach zagospodarowania
 - Obowiązująca linia zabudowy
 - Nieprzekraczalna linia zabudowy
 - MN Tereny zabudowy mieszkaniowej jednorodzinnej
 - ML Tereny zabudowy letniskowej
 - U Tereny zabudowy usługowej
 - RM Teren tereny zabudowy zagrodowej w gospodarstwach rolnych, hodowlanych lub ogrodniczych
 - UT/US Tereny zabudowy usługowej turystycznej oraz sportu i rekreacji
 - US Tereny sportu i rekreacji
 - ZL Lasy
 - ZP Tereny zieleni urządzonej
 - ZI Tereny zieleni izolacyjnej
 - ZPrz Tereny zieleni urządzonej towarzyszącej zabudowie
 - ZO Tereny zieleni otwartej i wód powierzchniowych śródlądowych
 - RZ Tereny rolnicze - łąki
 - KD-G Tereny dróg publicznych klasy głównej
 - KD-L Tereny dróg publicznych klasy lokalnej
 - KD-D Tereny dróg publicznych klasy dojazdowej
 - KDx Teren publicznego ciągu pieszo-rowerowego
 - KDW Tereny dróg wewnętrznych
 - ZKP Teren parkingu w zieleni
 - K Tereny infrastruktury technicznej - kanalizacja
 - Granica Wielkopolskiego Parku Narodowego (dla czytelności rysunku odsunięta o 5 m)
 - Granica obszaru Natura 2000 (dla czytelności rysunku odsunięta o 4 m)
 - Linia elektroenergetyczna z pasem wolnym od zabudowy
 - Proponowane linie podziału działek budowlanych
 - Obiekty wpisane do gminnej ewidencji zabytków
 - Archeologiczna strefa ochrony konserwatorskiej
 - Wody powierzchniowe śródlądowe położone na terenach o innym przeznaczeniu
 - Obszar wymagający przeprowadzenia skali i podziału nieruchomości
 - Obszar wymagający przekształceń i rekultywacji
 - ○ ○ Ciąg pieszy
 - Istniejąca słupowa stacja transformatorowa
 - Proponowana lokalizacja stacji transformatorowej



0 10 50 100 200m
skala 1:1 000

ARCHITEKCI
Rajskie-Kaczmarek-Grochowska
ul. gen. J. Szydłowskiego 10
61-200 Kalisz