

KARTA ADRESOWA ZABYTKÓW NIERUCHOMYCH

A B C D

A – układ urbanistyczny, ruralistyczny, zespół budowlany;
B – architektura lub budownictwo; C – cmentarz; D – zieleni komponowana

Nr BB.01

1. Obiekt

obora

3. Czas powstania

XIX / XX w.

5. Miejscowość

Babki

2. Zespół

zespół folwarczny

4. Prace budowlane i remontowe przed 1945

6. Adres

Ulica: Babki

Nr: 1

Nr działki: 21/33

Nr KW:

16. Zdjęcia, plan sytuacyjny



7. Przynależność administracyjna

Województwo: wielkopolskie

Powiat: poznański

Gmina: Mosina

8. Właściciel i jego adres
prywatny

9. Użytkownik i jego adres
prywatny

10. Autorzy

11. Określenie stylu

12. Materiał

mur

13. Przeznaczenie pierwotne

inne budownictwa przemysłowego i
gospodarczego

14. Użytkowanie obecne

inne budownictwa przemysłowego i
gospodarczego

15. Rejestr zabytków

Nr

Data

OBIEKT ZNAJDUJE SIĘ W WOJEWÓDZKIEJ EWIDENCJI
ZABYTKÓW WOJEWÓDZTWA WIELKOPOLSKIEGO,

OPRACOWANY W FORMIE
KARTY EWIDENCYJNEJ
ZABYTKÓW ARCHITEKTURY I BUDOWNICTWA

OŚRODEK DOKUMENTACJI ZABYTKÓW
WARSZAWA



WKŁADKA DO KARTY ADRESOWEJ ZABYTKÓW NIERUCHOMYCH

1. Obiekt: obora.

2. Historia: pierwsza wzmianka na temat wsi Babki zachowała się z 1364 roku. W XIX wieku rozwinął się tutaj duży folwark, który zdominował układ przestrzenny osady. Wieś Babki położona w dużym kompleksie leśnym, w którym wzniesiono w końcu XIX wieku leśniczówkę.

19. Autor karty i data jej wypełnienia

URBANIKA, Agata Marciniak 10.07.2019

KARTA ADRESOWA ZABYTEKÓW NIERUCHOMYCH

A B C D

A – układ urbanistyczny, ruralistyczny, zespół budowlany;
B – architektura lub budownictwo; C – cmentarz; D – zieleni komponowana

Nr BB.02

1. Obiekt

chlewnia

3. Czas powstania

XIX / XX w.

5. Miejscowość

Babki

2. Zespół

zespół folwarczny

4. Prace budowlane i remontowe przed 1945

6. Adres

Ulica: Babki

Nr: 1

Nr działki: 21/33

Nr KW:

16. Zdjęcia, plan sytuacyjny



7. Przynależność administracyjna

Województwo: wielkopolskie

Powiat: poznański

Gmina: Mosina

8. Właściciel i jego adres
prywatny

9. Użytkownik i jego adres
prywatny

10. Autorzy

11. Określenie stylu

12. Materiał

mur/szachulec

13. Przeznaczenie pierwotne

inne budownictwa przemysłowego i
gospodarczego

14. Użytkowanie obecne

inne budownictwa przemysłowego i
gospodarczego

15. Rejestr zabytków

Nr

Data

OBIEKT ZNAJDUJE SIĘ W WOJEWÓDZKIEJ EWIDENCJI
ZABYTKÓW WOJEWÓDZTWA WIELKOPOLSKIEGO,

OPRACOWANY W FORMIE
KARTY EWIDENCYJNEJ
ZABYTKÓW ARCHITEKTURY I BUDOWNICTWA

OŚRODEK DOKUMENTACJI ZABYTKÓW
WARSZAWA



WKŁADKA DO KARTY ADRESOWEJ ZABYTKÓW NIERUCHOMYCH

1. Obiekt: chlewnia.

2. Historia: pierwsza wzmianka na temat wsi Babki zachowała się z 1364 roku. W XIX wieku rozwinął się tutaj duży folwark, który zdominował układ przestrzenny osady. Wieś Babki położona jest w dużym kompleksie leśnym, w którym wzniesiono w końcu XIX wieku leśniczówkę.



19. Autor karty i data jej wypełnienia

URBANIKA, Agata Marciniak 10.07.2019

KARTA ADRESOWA ZABYTKÓW NIERUCHOMYCH

A B C D

A – układ urbanistyczny, ruralistyczny, zespół budowlany;
B – architektura lub budownictwo; C – cmentarz; D – zieleni komponowana

Nr BB.03

1. Obiekt

leśniczówka

3. Czas powstania

początek XX w.

5. Miejscowość

Babki

2. Zespół

4. Prace budowlane i remontowe przed 1945

6. Adres

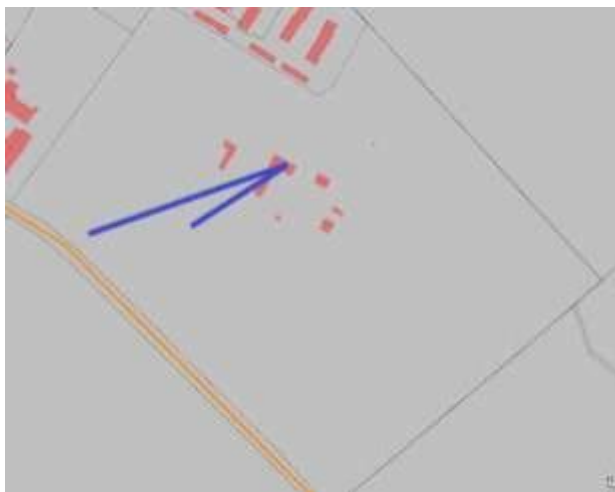
Ulica: Babki

Nr: 2

Nr działki: 175

Nr KW: 149460

16. Zdjęcia, plan sytuacyjny



7. Przynależność administracyjna

Województwo: wielkopolskie

Powiat: poznański

Gmina: Mosina

8. Właściciel i jego adres

Skarb Państwa- Państwowe Gospodarstwo
Leśne Lasy Państwowe Nadleśnictwo Babki

9. Użytkownik i jego adres

Nadleśnictwo Babki

10. Autorzy

11. Określenie stylu

12. Materiał

mur

13. Przeznaczenie pierwotne

nadleśnictwa, leśniczówki i gajówki

14. Użytkowanie obecne

nadleśnictwa, leśniczówki i gajówki

15. Rejestr zabytków

Nr Data

17. Dodatkowe materiały kartograficzne i fotografie

**OBIEKT ZNAJDUJE SIĘ W WOJEWÓDZKIEJ EWIDENCJI
ZABYTKÓW WOJEWÓDZTWA WIELKOPOLSKIEGO,**

**WYMIENIONY W ZBIORZE POD NAZWĄ:
"ZABYTKI ARCHITEKTURY I BUDOWNICTWA W POLSCE -
WOJEWÓDZTWO POZNAŃSKIE",**

**OPRACOWANYM PRZEZ:
ZESPÓŁ PRACOWNIKÓW ODDZIAŁU WOJEWÓDZKIEGO
PAŃSTWOWEJ SŁUŻBY OCHRONY ZABYTKÓW W POZNANIU,**

**WYDANYM PRZEZ:
OŚRODEK DOKUMENTACJI ZABYTKÓW,
WARSZAWA 1998 ROK.**

**W ARCHIWUM
WIELKOPOLSKIEGO WOJEWÓDZKIEGO
KONSERWATORA ZABYTKÓW
NIE PRZECHOWUJE SIĘ
FOTOGRAFII ARCHIWALNYCH TEGO OBIEKTU**

18. Dodatkowe informacje, weryfikacja danych ze strony tytułowej, uwagi
(osoba dokonująca wpisu i data)

19. Autor karty i data jej wypełnienia

URBANIK, Agata Marciniak 15.06.2009

KARTA ADRESOWA ZABYTKÓW NIERUCHOMYCH

A B C D

A – układ urbanistyczny, ruralistyczny, zespół budowlany;
B – architektura lub budownictwo; C – cmentarz; D – zieleni komponowana

Nr BB.04

1. Obiekt

rządcówka

3. Czas powstania

XIX / XX w.

5. Miejscowość

Babki

2. Zespół

zespół folwarczny

4. Prace budowlane i remontowe przed 1945

6. Adres

Ulica: Babki

Nr: 4

Nr działki: 21/17

Nr KW:

16. Zdjęcia, plan sytuacyjny



7. Przynależność administracyjna

Województwo: wielkopolskie

Powiat: poznański

Gmina: Mosina

8. Właściciel i jego adres
prywatny

9. Użytkownik i jego adres
prywatny

10. Autorzy

11. Określenie stylu

12. Materiał

mur

13. Przeznaczenie pierwotne

domy

14. Użytkowanie obecne

domy

15. Rejestr zabytków

Nr

Data

OBIĘKT ZNAJDUJE SIĘ W WOJEWÓDZKIEJ EWIDENCJI
ZABYTKÓW WOJEWÓDZTWA WIELKOPOLSKIEGO,

OPRACOWANY W FORMIE
KARTY EWIDENCYJNEJ
ZABYTKÓW ARCHITEKTURY I BUDOWNICTWA

OŚRODEK DOKUMENTACJI ZABYTKÓW
WARSZAWA



WKŁADKA DO KARTY ADRESOWEJ ZABYTKÓW NIERUCHOMYCH

1. Obiekt: rządcówka.

2. Historia: pierwsza wzmianka na temat wsi Babki zachowała się z 1364 roku. W XIX wieku rozwinął się tutaj duży folwark, który zdominował układ przestrzenny osady. Wieś Babki położona w dużym kompleksie leśnym, w którym wzniesiono w końcu XIX wieku leśniczówkę.



KARTA ADRESOWA ZABYTKÓW NIERUCHOMYCH

A B C D

A – układ urbanistyczny, ruralistyczny, zespół budowlany;
B – architektura lub budownictwo; C – cmentarz; D – zieleni komponowana

Nr BB.05

1. Obiekt

ośmiorak

3. Czas powstania

XIX / XX w.

5. Miejscowość

Babki

2. Zespół

zespół folwarczny

4. Prace budowlane i remontowe przed 1945

6. Adres

Ulica: Babki

Nr: 5

Nr działki: 77

Nr KW:

16. Zdjęcia, plan sytuacyjny



7. Przynależność administracyjna

Województwo: wielkopolskie

Powiat: poznański

Gmina: Mosina

8. Właściciel i jego adres
prywatny

9. Użytkownik i jego adres
prywatny

10. Autorzy

11. Określenie stylu

12. Materiał

mur

13. Przeznaczenie pierwotne

domy

14. Użytkowanie obecne

domy

15. Rejestr zabytków

Nr

Data

OBIEKT ZNAJDUJE SIĘ W WOJEWÓDZKIEJ EWIDENCJI
ZABYTEKÓW WOJEWÓDZTWA WIELKOPOLSKIEGO,

OPRACOWANY W FORMIE
KARTY EWIDENCYJNEJ
ZABYTEKÓW ARCHITEKTURY I BUDOWNICTWA

OŚRODEK DOKUMENTACJI ZABYTEKÓW
WARSZAWA



WKŁADKA DO KARTY ADRESOWEJ ZABYTEKÓW NIERUCHOMYCH

1. Obiekt: ośmiorak.

2. Historia: pierwsza wzmianka na temat wsi Babki zachowała się z 1364 roku. W XIX wieku rozwinął się tutaj duży folwark, który zdominował układ przestrzenny osady. Wieś Babki położona w dużym kompleksie leśnym, w którym wzniesiono w końcu XIX wieku leśniczówkę.



19. Autor karty i data jej wypełnienia

URBANIKA, Agata Marciniak 10.07.2019

KARTA ADRESOWA ZABYTKÓW NIERUCHOMYCH

A B C D

A – układ urbanistyczny, ruralistyczny, zespół budowlany;
B – architektura lub budownictwo; C – cmentarz; D – zieleni komponowana

Nr BB.06

1. Obiekt

dom mieszkalny

3. Czas powstania

XIX / XX w.

5. Miejscowość

Babki

2. Zespół

4. Prace budowlane i remontowe przed 1945

6. Adres

Ulica: Babki

Nr: 8

Nr działki: 52/8

Nr KW:

16. Zdjęcia, plan sytuacyjny

7. Przynależność administracyjna

Województwo: wielkopolskie

Powiat: poznański

Gmina: Mosina

8. Właściciel i jego adres
prywatny

9. Użytkownik i jego adres
prywatny

10. Autorzy

11. Określenie stylu

12. Materiał

mur

13. Przeznaczenie pierwotne

domy

14. Użytkowanie obecne

domy

15. Rejestr zabytków

Nr

Data



17. Dodatkowe materiały kartograficzne i fotografie

**OBIEKT ZNAJDUJE SIĘ W WOJEWÓDZKIEJ EWIDENCJI
ZABYTKÓW WOJEWÓDZTWA WIELKOPOLSKIEGO,**

**WYMIENIONY W ZBIORZE POD NAZWĄ:
"ZABYTKI ARCHITEKTURY I BUDOWNICTWA W POLSCE -
WOJEWÓDZTWO POZNAŃSKIE",**

**OPRACOWANYM PRZEZ:
ZESPÓŁ PRACOWNIKÓW ODDZIAŁU WOJEWÓDZKIEGO
PAŃSTWOWEJ SŁUŻBY OCHRONY ZABYTKÓW W POZNANIU,**

**WYDANYM PRZEZ:
OŚRODEK DOKUMENTACJI ZABYTKÓW,
WARSZAWA 1998 ROK.**

**W ARCHIWUM
WIELKOPOLSKIEGO WOJEWÓDZKIEGO
KONSERWATORA ZABYTKÓW
NIE PRZECHOWUJE SIĘ
FOTOGRAFII ARCHIWALNYCH TEGO OBIEKTU**

18. Dodatkowe informacje, weryfikacja danych ze strony tytułowej, uwagi
(osoba dokonująca wpisu i data)

19. Autor karty i data jej wypełnienia

URBANIKA, Agata Marciniak 10.07.2019

KARTA ADRESOWA ZABYTKÓW NIERUCHOMYCH

A B C D

A – układ urbanistyczny, ruralistyczny, zespół budowlany;
B – architektura lub budownictwo; C – cmentarz; D – zieleni komponowana

Nr BB.07

1. Obiekt

dwór

3. Czas powstania

początek XX w.

5. Miejscowość

Babki

2. Zespół

zespół folwarczny

4. Prace budowlane i remontowe przed 1945

6. Adres

Ulica: Głuszyna Leśna

Nr:

Nr działki: 104/7

Nr KW:

16. Zdjęcia, plan sytuacyjny



7. Przynależność administracyjna

Województwo: wielkopolskie

Powiat: poznański

Gmina: Mosina

8. Właściciel i jego adres
prywatny

9. Użytkownik i jego adres
prywatny

10. Autorzy

11. Określenie stylu

12. Materiał

mur

13. Przeznaczenie pierwotne

pałace i dwory

14. Użytkowanie obecne

domy

15. Rejestr zabytków

Nr **2145 / A** Data **01.02.1988**

17. Dodatkowe materiały kartograficzne i fotografie

Bud. mi. szk. - pałac
mur. pocz. XIX
wł. POK Głuchyna - Pascha

XXXXXXXXXXXX
GŁUCHYNA PASCHA
gm. Podina
woj. Poznań

d. pow. Srem, pow. Poznań

nr rejestracji 9145/4 dn. 02.1998

GDG ●

SDZ



18. Dodatkowe informacje, weryfikacja danych ze strony tytułowej, uwagi
(osoba dokonująca wpisu i data)

19. Autor karty i data jej wypełnienia

URBANIK, Agata Marciniak 10.07.2019

KARTA ADRESOWA ZABYTKÓW NIERUCHOMYCH

A B C D

A – układ urbanistyczny, ruralistyczny, zespół budowlany;
B – architektura lub budownictwo; C – cmentarz; D – zieleni komponowana

Nr BR.01

1. Obiekt

budynek gospodarczy

3. Czas powstania

koniec XIX w.

5. Miejscowość

Baranowo

2. Zespół

4. Prace budowlane i remontowe przed 1945

6. Adres

Ulica: Baranowo

Nr: 5

Nr działki: 74/1

Nr KW:

16. Zdjęcia, plan sytuacyjny



7. Przynależność administracyjna

Województwo: wielkopolskie

Powiat: poznański

Gmina: Mosina

8. Właściciel i jego adres
prywatny

9. Użytkownik i jego adres
prywatny

10. Autorzy

11. Określenie stylu

12. Materiał

mur

13. Przeznaczenie pierwotne

inne budownictwa przemysłowego i
gospodarczego

14. Użytkowanie obecne

inne budownictwa przemysłowego i
gospodarczego

15. Rejestr zabytków

Nr

Data

17. Dodatkowe materiały kartograficzne i fotografie

**OBIEKT ZNAJDUJE SIĘ W WOJEWÓDZKIEJ EWIDENCJI
ZABYTKÓW WOJEWÓDZTWA WIELKOPOLSKIEGO,**

**WYMIENIONY W ZBIORZE POD NAZWĄ:
"ZABYTKI ARCHITEKTURY I BUDOWNICTWA W POLSCE -
WOJEWÓDZTWO POZNAŃSKIE",**

**OPRACOWANYM PRZEZ:
ZESPÓŁ PRACOWNIKÓW ODDZIAŁU WOJEWÓDZKIEGO
PAŃSTWOWEJ SŁUŻBY OCHRONY ZABYTKÓW W POZNANIU,**

**WYDANYM PRZEZ:
OŚRODEK DOKUMENTACJI ZABYTKÓW,
WARSZAWA 1998 ROK.**

**W ARCHIWUM
WIELKOPOLSKIEGO WOJEWÓDZKIEGO
KONSERWATORA ZABYTKÓW
NIE PRZECHOWUJE SIĘ
FOTOGRAFII ARCHIWALNYCH TEGO OBIEKTU**

18. Dodatkowe informacje, weryfikacja danych ze strony tytułowej, uwagi
(osoba dokonująca wpisu i data)

19. Autor karty i data jej wypełnienia

URBANIKA, Agata Marciniak 10.07.2019

KARTA ADRESOWA ZABYTKÓW NIERUCHOMYCH

A B C D

A – układ urbanistyczny, ruralistyczny, zespół budowlany;
B – architektura lub budownictwo; C – cmentarz; D – zieleni komponowana

Nr BR.02

1. Obiekt

dom mieszkalny

3. Czas powstania

2 połowa XIX w.

5. Miejscowość

Baranowo

2. Zespół

4. Prace budowlane i remontowe przed 1945

6. Adres

Ulica: Baranowo

Nr: 5

Nr działki: 71/2

Nr KW:

16. Zdjęcia, plan sytuacyjny

7. Przynależność administracyjna

Województwo: wielkopolskie

Powiat: poznański

Gmina: Mosina

8. Właściciel i jego adres
prywatny

9. Użytkownik i jego adres
prywatny

10. Autorzy

11. Określenie stylu

12. Materiał

szchulec

13. Przeznaczenie pierwotne

chaty

14. Użytkowanie obecne

chaty

15. Rejestr zabytków

Nr

Data



17. Dodatkowe materiały kartograficzne i fotografie

BUD. miejsk. nr 9 szesn., poł. XIX w. wł. Żurawski	<u>BARANOWO</u> gm. Mosina woj. Poznań
Wpoc. Srem	
Nr rejestru	z dn.
ODZ	
BDZ	



18. Dodatkowe informacje, weryfikacja danych ze strony tytułowej, uwagi
(osoba dokonująca wpisu i data)

19. Autor karty i data jej wypełnienia

URBANIKA, Agata Marciniak 10.07.2019

KARTA ADRESOWA ZABYTKÓW NIERUCHOMYCH

A B C D

A – układ urbanistyczny, ruralistyczny, zespół budowlany;
B – architektura lub budownictwo; C – cmentarz; D – zieleni komponowana

Nr BK.01

1. Obiekt

dom mieszkalny

3. Czas powstania

1863 r.

5. Miejscowość

Baranówko

2. Zespół

4. Prace budowlane i remontowe przed 1945

6. Adres

Ulica: Baranówko

Nr: 5

Nr działki: 124/1

Nr KW:

16. Zdjęcia, plan sytuacyjny



7. Przynależność administracyjna

Województwo: wielkopolskie

Powiat: poznański

Gmina: Mosina

8. Właściciel i jego adres
prywatny

9. Użytkownik i jego adres
prywatny

10. Autorzy

11. Określenie stylu

12. Materiał
szachulec

13. Przeznaczenie pierwotne
chaty

14. Użytkowanie obecne
chaty

15. Rejestr zabytków

Nr Data

17. Dodatkowe materiały kartograficzne i fotografie

Bud. mieszk. nr 5 znach 1863r ul. Miradowski d. pow. Śrem	BARANÓWKO gm. Mosina woj. Poznań
nr rejestru 848 ODE	z dn.
BDZ	



18. Dodatkowe informacje, weryfikacja danych ze strony tytułowej, uwagi
(osoba dokonująca wpisu i data)

19. Autor karty i data jej wypełnienia

URBANIKA, Agata Marciniak 10.07.2019

KARTA ADRESOWA ZABYTEKÓW NIERUCHOMYCH

A B C D

A – układ urbanistyczny, ruralistyczny, zespół budowlany;
B – architektura lub budownictwo; C – cmentarz; D – zieleni komponowana

Nr BK.02

1. Obiekt

cmentarz ewangelicki

3. Czas powstania

1 połowa XIX w.

5. Miejscowość

Baranówko

2. Zespół

4. Prace budowlane i remontowe przed 1945

6. Adres

Ulica: Baranówko

Nr:

Nr działki: 31

Nr KW:

16. Zdjęcia, plan sytuacyjny



7. Przynależność administracyjna

Województwo: wielkopolskie

Powiat: poznański

Gmina: Mosina

8. Właściciel i jego adres
Skarb Państwa

9. Użytkownik i jego adres
parafia ewangelicka (lub Skarb Państwa)

10. Autorzy

11. Określenie stylu

12. Materiał

13. Przeznaczenie pierwotne

cmentarze ewangelickie

14. Użytkowanie obecne

cmentarze ewangelickie

15. Rejestr zabytków

Nr Data

17. Dodatkowe materiały kartograficzne i fotografie

**OBIEKT ZNAJDUJE SIĘ W WOJEWÓDZKIEJ EWIDENCJI
ZABYTKÓW WOJEWÓDZTWA WIELKOPOLSKIEGO,**

**OPRACOWANY W FORMIE
"KARTY CMENTARZA"**



18. Dodatkowe informacje, weryfikacja danych ze strony tytułowej, uwagi
(osoba dokonująca wpisu i data)

19. Autor karty i data jej wypełnienia

URBANIK, Agata Marciniak 10.07.2019

KARTA ADRESOWA ZABYTKÓW NIERUCHOMYCH

A B C D

A – układ urbanistyczny, ruralistyczny, zespół budowlany;
B – architektura lub budownictwo; C – cmentarz; D – zieleni komponowana

Nr BC.01

1. Obiekt

dom mieszkalny

3. Czas powstania

XIX / XX w.

5. Miejscowość

Borkowice

2. Zespół

4. Prace budowlane i remontowe przed 1945

6. Adres

Ulica: Borkowice

Nr: 5

Nr działki: 33/5

Nr KW:

16. Zdjęcia, plan sytuacyjny



7. Przynależność administracyjna

Województwo: wielkopolskie

Powiat: poznański

Gmina: Mosina

8. Właściciel i jego adres
prywatny

9. Użytkownik i jego adres
prywatny

10. Autorzy

11. Określenie stylu

12. Materiał

mur

13. Przeznaczenie pierwotne

domy

14. Użytkowanie obecne

domy

15. Rejestr zabytków

Nr

Data

17. Dodatkowe materiały kartograficzne i fotografie

Bud. miejsk. nr 1	BOROWICE
mur., XIX/XXw	gm. Połajna
wł. Rorsak <i>W. A. W.</i>	wł. Jorząd
d. pow. Srem	
Nr rejestru	z dn.
CDZ	
BDZ	



18. Dodatkowe informacje, weryfikacja danych ze strony tytułowej, uwagi (osoba dokonująca wpisu i data)

19. Autor karty i data jej wypełnienia

URBANIK, Agata Marciniak 10.07.2019

KARTA ADRESOWA ZABYTKÓW NIERUCHOMYCH

A B C D

A – układ urbanistyczny, ruralistyczny, zespół budowlany;
B – architektura lub budownictwo; C – cmentarz; D – zieleni komponowana

Nr BC.02

1. Obiekt

stodoła

3. Czas powstania

połowa XIX w.

5. Miejscowość

Borkowice

2. Zespół

4. Prace budowlane i remontowe przed 1945

6. Adres

Ulica: Borkowice

Nr: 6

Nr działki: 32

Nr KW:

16. Zdjęcia, plan sytuacyjny

7. Przynależność administracyjna

Województwo: wielkopolskie

Powiat: poznański

Gmina: Mosina

8. Właściciel i jego adres
prywatny

9. Użytkownik i jego adres
prywatny

10. Autorzy

11. Określenie stylu

12. Materiał

drewno

13. Przeznaczenie pierwotne

spichlerze, magazyny i stodoły

14. Użytkowanie obecne

spichlerze, magazyny i stodoły

15. Rejestr zabytków

Nr Data



17. Dodatkowe materiały kartograficzne i fotografie

Stodoła / posesja nr 6/ drewn., po? XIXw. w? Andruszko	BORKOWICE gm. Mosina woj. Poznań
d. pow. Srem	
Nr rejestru	z dn.
CDZ	f
RDE	f



18. Dodatkowe informacje, weryfikacja danych ze strony tytułowej, uwagi
(osoba dokonująca wpisu i data)

19. Autor karty i data jej wypełnienia

URBANIK, Agata Marciniak 10.07.2019

KARTA ADRESOWA ZABYTKÓW NIERUCHOMYCH

A B C D

A – układ urbanistyczny, ruralistyczny, zespół budowlany;
B – architektura lub budownictwo; C – cmentarz; D – zieleni komponowana

Nr BC.03

1. Obiekt

dom mieszkalny

3. Czas powstania

początek XIX w.

5. Miejscowość

Borkowice

2. Zespół

4. Prace budowlane i remontowe przed 1945

6. Adres

Ulica: Borkowice

Nr: 23

Nr działki: 50

Nr KW:

16. Zdjęcia, plan sytuacyjny



7. Przynależność administracyjna

Województwo: wielkopolskie

Powiat: poznański

Gmina: Mosina

8. Właściciel i jego adres
prywatny

9. Użytkownik i jego adres
prywatny

10. Autorzy

11. Określenie stylu

12. Materiał

szachulec

13. Przeznaczenie pierwotne

chaty

14. Użytkowanie obecne

chaty

15. Rejestr zabytków

Nr

Data

17. Dodatkowe materiały kartograficzne i fotografie

Bud. mieszk. nr 23 szach., pocz. XIX. ul. Wołkiewicza	BOROWICZ gm. Mosina woj. Wielkop.
d. pow. Srem	
Nr rejestru	z dn.
GDZ	
MDZ	



18. Dodatkowe informacje, weryfikacja danych ze strony tytułowej, uwagi
(osoba dokonująca wpisu i data)

19. Autor karty i data jej wypełnienia

URBANIK, Agata Marciniak 10.07.2019

KARTA ADRESOWA ZABYTKÓW NIERUCHOMYCH

A B C D

A – układ urbanistyczny, ruralistyczny, zespół budowlany;
B – architektura lub budownictwo; C – cmentarz; D – zieleni komponowana

Nr BC.04

1. Obiekt

dom mieszkalny

3. Czas powstania

koniec XIX w.

5. Miejscowość

Borkowice

2. Zespół

4. Prace budowlane i remontowe przed 1945

6. Adres

Ulica: Borkowice

Nr: 26

Nr działki: 52

Nr KW:

16. Zdjęcia, plan sytuacyjny



7. Przynależność administracyjna

Województwo: wielkopolskie

Powiat: poznański

Gmina: Mosina

8. Właściciel i jego adres
prywatny

9. Użytkownik i jego adres
prywatny

10. Autorzy

11. Określenie stylu

12. Materiał

mur

13. Przeznaczenie pierwotne

domy

14. Użytkowanie obecne

domy

15. Rejestr zabytków

Nr

Data

17. Dodatkowe materiały kartograficzne i fotografie

18. Dodatkowe informacje, weryfikacja danych ze strony tytułowej, uwagi
(osoba dokonująca wpisu i data)

19. Autor karty i data jej wypełnienia

URBANIKA, Agata Marciniak 10.07.2019

KARTA ADRESOWA ZABYTKÓW NIERUCHOMYCH

A B C D

A – układ urbanistyczny, ruralistyczny, zespół budowlany;
B – architektura lub budownictwo; C – cmentarz; D – zieleni komponowana

Nr BC.05

1. Obiekt

dom mieszkalny

3. Czas powstania

koniec XIX w.

5. Miejscowość

Borkowice

2. Zespół

4. Prace budowlane i remontowe przed 1945

6. Adres

Ulica: Borkowice

Nr: 27

Nr działki: 58/1

Nr KW:

16. Zdjęcia, plan sytuacyjny



7. Przynależność administracyjna

Województwo: wielkopolskie

Powiat: poznański

Gmina: Mosina

8. Właściciel i jego adres
prywatny

9. Użytkownik i jego adres
prywatny

10. Autorzy

11. Określenie stylu

12. Materiał

mur

13. Przeznaczenie pierwotne

domy

14. Użytkowanie obecne


domy

15. Rejestr zabytków

Nr

Data

17. Dodatkowe materiały kartograficzne i fotografie



18. Dodatkowe informacje, weryfikacja danych ze strony tytułowej, uwagi
(osoba dokonująca wpisu i data)

19. Autor karty i data jej wypełnienia

URBANIKA, Agata Marciniak 10.07.2019

KARTA ADRESOWA ZABYTKÓW NIERUCHOMYCH

A B C D

A – układ urbanistyczny, ruralistyczny, zespół budowlany;
B – architektura lub budownictwo; C – cmentarz; D – zieleni komponowana

Nr BC.06

1. Obiekt

dom mieszkalny

3. Czas powstania

połowa XIX w.

5. Miejscowość

Borkowice

2. Zespół

4. Prace budowlane i remontowe przed 1945

6. Adres

Ulica: Borkowice

Nr: 27

Nr działki: 57/1

Nr KW:

16. Zdjęcia, plan sytuacyjny



7. Przynależność administracyjna

Województwo: wielkopolskie

Powiat: poznański

Gmina: Mosina

8. Właściciel i jego adres
prywatny

9. Użytkownik i jego adres
prywatny

10. Autorzy

11. Określenie stylu

12. Materiał

szchulec / mur

13. Przeznaczenie pierwotne

chaty

14. Użytkowanie obecne

chaty

15. Rejestr zabytków

Nr

Data

17. Dodatkowe materiały kartograficzne i fotografie

bud. mieszk. nr 26 szach/mur., poł. XIXw. wł. Kosakiewicz		BURKOWICE gm. Mosina woj. Poznań	
d. pow. Srem			
Nr rejestru		z dn.	
1	GDZ		
1	BDZ		



18. Dodatkowe informacje, weryfikacja danych ze strony tytułowej, uwagi
(osoba dokonująca wpisu i data)

19. Autor karty i data jej wypełnienia

URBANIK, Agata Marciniak 10.07.2019

KARTA ADRESOWA ZABYTKÓW NIERUCHOMYCH

A B C D

A – układ urbanistyczny, ruralistyczny, zespół budowlany;
B – architektura lub budownictwo; C – cmentarz; D – zieleni komponowana

Nr BC.07

1. Obiekt

dom mieszkalny

3. Czas powstania

połowa XIX w.

5. Miejscowość

Borkowice

2. Zespół

4. Prace budowlane i remontowe przed 1945

6. Adres

Ulica: Borkowice

Nr: 30

Nr działki: 62

Nr KW:

16. Zdjęcia, plan sytuacyjny



7. Przynależność administracyjna

Województwo: wielkopolskie

Powiat: poznański

Gmina: Mosina

8. Właściciel i jego adres
prywatny

9. Użytkownik i jego adres
prywatny

10. Autorzy

11. Określenie stylu

12. Materiał

szachulec

13. Przeznaczenie pierwotne

chaty

14. Użytkowanie obecne

chaty

15. Rejestr zabytków

Nr

Data

17. Dodatkowe materiały kartograficzne i fotografie

Bud. mieszk. nr 30 zag. pod. XIX. w. Sachnowice	<u>BORKOWICE</u> gm. Mosina woj. Poznań
d. pow. Srem	
Nr rejestru	z dn.
ODZ	
RDZ	



18. Dodatkowe informacje, weryfikacja danych ze strony tytułowej, uwagi
(osoba dokonująca wpisu i data)

19. Autor karty i data jej wypełnienia

URBANIKA, Agata Marciniak 10.07.2019

KARTA ADRESOWA ZABYTKÓW NIERUCHOMYCH

A B C D

A – układ urbanistyczny, ruralistyczny, zespół budowlany;
B – architektura lub budownictwo; C – cmentarz; D – zieleni komponowana

Nr BC.08

1. Obiekt

cmentarz ewangelicki

3. Czas powstania

1 połowa XIX w.

5. Miejscowość

Borkowice

2. Zespół

4. Prace budowlane i remontowe przed 1945

6. Adres

Ulica: Borkowice

Nr:

Nr działki: 24

Nr KW: 25494

16. Zdjęcia, plan sytuacyjny



7. Przynależność administracyjna

Województwo: wielkopolskie

Powiat: poznański

Gmina: Mosina

8. Właściciel i jego adres

Skarb Państwa

9. Użytkownik i jego adres

Skarb Państwa

10. Autorzy

11. Określenie stylu

12. Materiał

13. Przeznaczenie pierwotne

cmentarze ewangelickie

14. Użytkowanie obecne

cmentarze ewangelickie

15. Rejestr zabytków

Nr

Data

17. Dodatkowe materiały kartograficzne i fotografie

**OBIEKT ZNAJDUJE SIĘ W WOJEWÓDZKIEJ EWIDENCJI
ZABYTEKÓW WOJEWÓDZTWA WIELKOPOLSKIEGO,**

**OPRACOWANY W FORMIE
"KARTY CMENTARZA"**



18. Dodatkowe informacje, weryfikacja danych ze strony tytułowej, uwagi
(osoba dokonująca wpisu i data)

19. Autor karty i data jej wypełnienia

URBANIKA, Agata Marciniak 10.07.2019

KARTA ADRESOWA ZABYTKÓW NIERUCHOMYCH

A B C D

A – układ urbanistyczny, ruralistyczny, zespół budowlany;
B – architektura lub budownictwo; C – cmentarz; D – zieleni komponowana

Nr CZ.01

1. Obiekt

dom mieszkalny (bamberski)

3. Czas powstania

koniec XIX w.

5. Miejscowość

Czapury

2. Zespół

4. Prace budowlane i remontowe przed 1945

6. Adres

Ulica: Poznańska

Nr: 79

Nr działki: 204/233

Nr KW:

16. Zdjęcia, plan sytuacyjny



7. Przynależność administracyjna

Województwo: wielkopolskie

Powiat: poznański

Gmina: Mosina

8. Właściciel i jego adres
prywatny

9. Użytkownik i jego adres
prywatny

10. Autorzy

11. Określenie stylu

12. Materiał

13. Przeznaczenie pierwotne

domy

14. Użytkowanie obecne

domy

15. Rejestr zabytków

Nr

Data

17. Dodatkowe materiały kartograficzne i fotografie



18. Dodatkowe informacje, weryfikacja danych ze strony tytułowej, uwagi
(osoba dokonująca wpisu i data)

19. Autor karty i data jej wypełnienia

URBANIKA, Agata Marciniak 10.07.2019

KARTA ADRESOWA ZABYTKÓW NIERUCHOMYCH

A B C D

A – układ urbanistyczny, ruralistyczny, zespół budowlany;
B – architektura lub budownictwo; C – cmentarz; D – zieleni komponowana

Nr DR.01

1. Obiekt

dom mieszkalny

3. Czas powstania

połowa XIX w.

5. Miejscowość

Drużyna

2. Zespół

4. Prace budowlane i remontowe przed 1945

6. Adres

Ulica: Powstańców Wielkopolskich

Nr: 58

Nr działki: 86

Nr KW:

16. Zdjęcia, plan sytuacyjny

7. Przynależność administracyjna

Województwo: wielkopolskie

Powiat: poznański

Gmina: Mosina

8. Właściciel i jego adres
prywatny

9. Użytkownik i jego adres
prywatny

10. Autorzy

11. Określenie stylu

12. Materiał

szachulec

13. Przeznaczenie pierwotne

domy

14. Użytkowanie obecne

domy

15. Rejestr zabytków

Nr

Data



17. Dodatkowe materiały kartograficzne i fotografie

ul. Wierzb. 100	NOVINY
duch. pol. Klam.	duch. pol. Klam.
wł. Wojciechowska	wł. Panna
d. pow. Ples	
Dr rejestru	o in.
007	/
017	/

Pa-2-188 Karta kartograficzna aplikacyjna uwzględnia 1. i 2. wersję
Zam. 281 Odr WK Odr - DZO, 130-4-071, 4-04-01, 2-02-02



18. Dodatkowe informacje, weryfikacja danych ze strony tytułowej, uwagi (osoba dokonująca wpisu i data)

19. Autor karty i data jej wypełnienia

URBANIK, Agata Marciniak 10.07.2019

KARTA ADRESOWA ZABYTKÓW NIERUCHOMYCH

A B C D

A – układ urbanistyczny, ruralistyczny, zespół budowlany;
B – architektura lub budownictwo; C – cmentarz; D – zieleni komponowana

Nr DR.02

1. Obiekt

dom dróżnika

3. Czas powstania

lata 70 - te XIX w.

5. Miejscowość

Drużyna

2. Zespół

zespół infrastruktury kolejowej

4. Prace budowlane i remontowe przed 1945

6. Adres

Ulica: Wierzbowa

Nr: 8

Nr działki: 452

Nr KW:

16. Zdjęcia, plan sytuacyjny



7. Przynależność administracyjna

Województwo: wielkopolskie

Powiat: poznański

Gmina: Mosina

8. Właściciel i jego adres

Skarb Państwa

9. Użytkownik i jego adres

Polskie Linie Kolejowe S.A. (użytkownik wieczysty)

10. Autorzy

11. Określenie stylu

12. Materiał

mur

13. Przeznaczenie pierwotne

domy

14. Użytkowanie obecne

domy

15. Rejestr zabytków

Nr

Data

17. Dodatkowe materiały kartograficzne i fotografie

**OBIEKT ZNAJDUJE SIĘ W WOJEWÓDZKIEJ EWIDENCJI
ZABYTKÓW WOJEWÓDZTWA WIELKOPOLSKIEGO,**

**OPRACOWANY W FORMIE
KARTY EWIDENCYJNEJ
ZABYTKÓW ARCHITEKTURY I BUDOWNICTWA**

**OŚRODEK DOKUMENTACJI ZABYTKÓW
WARSZAWA**

**W ARCHIWUM
WIELKOPOLSKIEGO WOJEWÓDZKIEGO
KONSERWATORA ZABYTKÓW
NIE PRZECHOWUJE SIĘ
FOTOGRAFII ARCHIWALNYCH TEGO OBIEKTU**

18. Dodatkowe informacje, weryfikacja danych ze strony tytułowej, uwagi
(osoba dokonująca wpisu i data)

19. Autor karty i data jej wypełnienia

URBANIKA, Agata Marciniak 10.07.2019

KARTA ADRESOWA ZABYTKÓW NIERUCHOMYCH

A B C D

A – układ urbanistyczny, ruralistyczny, zespół budowlany;
B – architektura lub budownictwo; C – cmentarz; D – zieleni komponowana

Nr DN.01

1. Obiekt

cmentarz ewangelicki

3. Czas powstania

1 połowa XIXw.

5. Miejscowość

Dymaczewo Nowe

2. Zespół

4. Prace budowlane i remontowe przed 1945

6. Adres

Ulica: Pogodna

Nr:

Nr działki: 32

Nr KW: 39820

16. Zdjęcia, plan sytuacyjny



7. Przynależność administracyjna

Województwo: wielkopolskie

Powiat: poznański

Gmina: Mosina

8. Właściciel i jego adres
Skarb Państwa

9. Użytkownik i jego adres
Parafia ewangelicka (lub Skarb Państwa)

10. Autorzy

11. Określenie stylu

12. Materiał

13. Przeznaczenie pierwotne
cmentarze ewangelickie

14. Użytkowanie obecne
cmentarze ewangelickie

15. Rejestr zabytków

Nr Data

**OBIEKT ZNAJDUJE SIĘ W WOJEWÓDZKIEJ EWIDENCJI
ZABYTKÓW WOJEWÓDZTWA WIELKOPOLSKIEGO,**

**OPRACOWANY W FORMIE
"KARTY CMENTARZA"**



19. Autor karty i data jej wypełnienia

URBANIKA, Agata Marciniak 10.07.2019

KARTA ADRESOWA ZABYTKÓW NIERUCHOMYCH

A B C D

A – układ urbanistyczny, ruralistyczny, zespół budowlany;
B – architektura lub budownictwo; C – cmentarz; D – zieleni komponowana

Nr DS.02

1. Obiekt

cmentarz ewangelicki

3. Czas powstania

XIX w.

5. Miejscowość

Dymaczewo Stare

2. Zespół

4. Prace budowlane i remontowe przed 1945

6. Adres

Ulica: Bajera

Nr:

Nr działki: 43

Nr KW:

16. Zdjęcia, plan sytuacyjny



7. Przynależność administracyjna

Województwo: wielkopolskie

Powiat: poznański

Gmina: Mosina

8. Właściciel i jego adres
Skarb Państwa

9. Użytkownik i jego adres
Parafia ewangelicka (lub Skarb Państwa)

10. Autorzy

11. Określenie stylu

12. Materiał

13. Przeznaczenie pierwotne
cmentarze ewangelickie

14. Użytkowanie obecne
cmentarze ewangelickie

15. Rejestr zabytków

Nr Data

17. Dodatkowe materiały kartograficzne i fotografie

**OBIEKT ZNAJDUJE SIĘ W WOJEWÓDZKIEJ EWIDENCJI
ZABYTKÓW WOJEWÓDZTWA WIELKOPOLSKIEGO,**

**OPRACOWANY W FORMIE
"KARTY CMENTARZA"**



18. Dodatkowe informacje, weryfikacja danych ze strony tytułowej, uwagi
(osoba dokonująca wpisu i data)

19. Autor karty i data jej wypełnienia

URBANIKA, Agata Marciniak 10.07.2019

KARTA ADRESOWA ZABYTKÓW NIERUCHOMYCH

A B C D

A – układ urbanistyczny, ruralistyczny, zespół budowlany;
B – architektura lub budownictwo; C – cmentarz; D – zieleni komponowana

Nr KJ.01

1. Obiekt

dom mieszkalny

3. Czas powstania

początek XX w.

5. Miejscowość

Krajkowo

2. Zespół

4. Prace budowlane i remontowe przed 1945

6. Adres

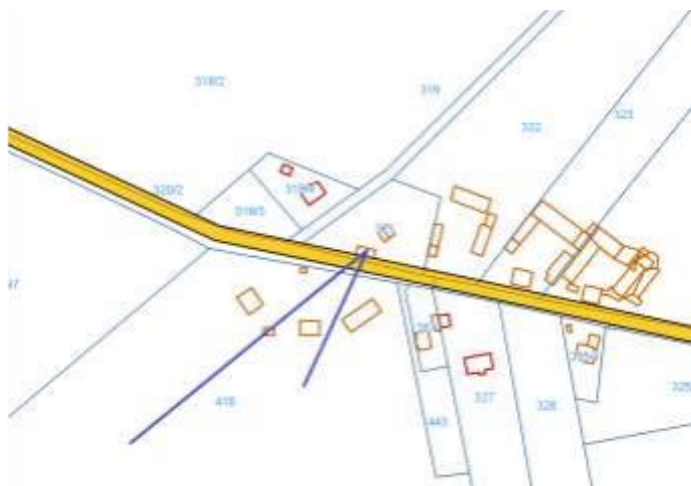
Ulica: Krajkowo - Folwark

Nr: 6

Nr działki: 321

Nr KW:

16. Zdjęcia, plan sytuacyjny



7. Przynależność administracyjna

Województwo: wielkopolskie

Powiat: poznański

Gmina: Mosina

8. Właściciel i jego adres
prywatny

9. Użytkownik i jego adres
prywatny

10. Autorzy

11. Określenie stylu

12. Materiał

mur

13. Przeznaczenie pierwotne

domy

14. Użytkowanie obecne

domy

15. Rejestr zabytków

Nr

Data

17. Dodatkowe materiały kartograficzne i fotografie



18. Dodatkowe informacje, weryfikacja danych ze strony tytułowej, uwagi
(osoba dokonująca wpisu i data)

19. Autor karty i data jej wypełnienia

URBANIKA, Agata Marciniak 10.07.2019

KARTA ADRESOWA ZABYTKÓW NIERUCHOMYCH

A B C D

A – układ urbanistyczny, ruralistyczny, zespół budowlany;
B – architektura lub budownictwo; C – cmentarz; D – zieleni komponowana

Nr KJ.02

1. Obiekt

dom mieszkalny

3. Czas powstania

początek XX w.

5. Miejscowość

Krajkowo

2. Zespół

4. Prace budowlane i remontowe przed 1945

6. Adres

Ulica: Krajkowo

Nr: 13

Nr działki: 154

Nr KW:

16. Zdjęcia, plan sytuacyjny

7. Przynależność administracyjna

Województwo: wielkopolskie

Powiat: poznański

Gmina: Mosina

8. Właściciel i jego adres
prywatny

9. Użytkownik i jego adres
prywatny

10. Autorzy

11. Określenie stylu

12. Materiał
drewno / mur

13. Przeznaczenie pierwotne
chaty

14. Użytkowanie obecne
chaty

15. Rejestr zabytków

Nr Data



17. Dodatkowe materiały kartograficzne i fotografie

Bud. mieszk. nr 13 drewn/mur., pocz. XXw. wł. Piotrowski	<u>KRAJKOWO</u> gm. Mosina woj. Poznań
d. pow. Srem	
Nr rejestru	z dn.
↓ ODZ	↓
↓ ODZ	↓



18. Dodatkowe informacje, weryfikacja danych ze strony tytułowej, uwagi (osoba dokonująca wpisu i data)

19. Autor karty i data jej wypełnienia

URBANIKA, Agata Marciniak 10.07.2019

KARTA ADRESOWA ZABYTKÓW NIERUCHOMYCH

A B C D

A – układ urbanistyczny, ruralistyczny, zespół budowlany;
B – architektura lub budownictwo; C – cmentarz; D – zieleni komponowana

Nr KJ.03

1. Obiekt

dom mieszkalny

3. Czas powstania

początek XX w.

5. Miejscowość

Krajkowo

2. Zespół

4. Prace budowlane i remontowe przed 1945

6. Adres

Ulica: Krajkowo

Nr: 17

Nr działki: 147/1

Nr KW:

16. Zdjęcia, plan sytuacyjny



7. Przynależność administracyjna

Województwo: wielkopolskie

Powiat: poznański

Gmina: Mosina

8. Właściciel i jego adres
prywatny

9. Użytkownik i jego adres
prywatny

10. Autorzy

11. Określenie stylu

12. Materiał

mur

13. Przeznaczenie pierwotne

domy

14. Użytkowanie obecne

domy

15. Rejestr zabytków

Nr

Data

17. Dodatkowe materiały kartograficzne i fotografie

18. Dodatkowe informacje, weryfikacja danych ze strony tytułowej, uwagi
(osoba dokonująca wpisu i data)

19. Autor karty i data jej wypełnienia

URBANIKA, Agata Marciniak 10.07.2019

KARTA ADRESOWA ZABYTKÓW NIERUCHOMYCH

A B C D

A – układ urbanistyczny, ruralistyczny, zespół budowlany;
B – architektura lub budownictwo; C – cmentarz; D – zieleni komponowana

Nr KJ.04

1. Obiekt

dom mieszkalny

3. Czas powstania

początek XX w.

5. Miejscowość

Krajkowo

2. Zespół

4. Prace budowlane i remontowe przed 1945

6. Adres

Ulica: Krajkowo

Nr: 49

Nr działki: 218/2

Nr KW:

16. Zdjęcia, plan sytuacyjny



7. Przynależność administracyjna

Województwo: wielkopolskie

Powiat: poznański

Gmina: Mosina

8. Właściciel i jego adres
prywatny

9. Użytkownik i jego adres
prywatny

10. Autorzy

11. Określenie stylu

12. Materiał

mur

13. Przeznaczenie pierwotne

domy

14. Użytkowanie obecne

domy

15. Rejestr zabytków

Nr

Data

17. Dodatkowe materiały kartograficzne i fotografie



18. Dodatkowe informacje, weryfikacja danych ze strony tytułowej, uwagi
(osoba dokonująca wpisu i data)

19. Autor karty i data jej wypełnienia

URBANIKA, Agata Marciniak 10.07.2019

KARTA ADRESOWA ZABYTKÓW NIERUCHOMYCH

A B C D

A – układ urbanistyczny, ruralistyczny, zespół budowlany;
B – architektura lub budownictwo; C – cmentarz; D – zieleni komponowana

Nr KJ.05

1. Obiekt

dom mieszkalny

3. Czas powstania

XIX / XX w.

5. Miejscowość

Krajkowo

2. Zespół

4. Prace budowlane i remontowe przed 1945

6. Adres

Ulica: Krajkowo

Nr: 55

Nr działki: 223/2

Nr KW:

16. Zdjęcia, plan sytuacyjny



7. Przynależność administracyjna

Województwo: wielkopolskie

Powiat: poznański

Gmina: Mosina

8. Właściciel i jego adres
prywatny

9. Użytkownik i jego adres
prywatny

10. Autorzy

11. Określenie stylu

12. Materiał

szachulec

13. Przeznaczenie pierwotne

domy

14. Użytkowanie obecne

domy

15. Rejestr zabytków

Nr

Data

17. Dodatkowe materiały kartograficzne i fotografie

Bud. miejsk. nr 55 smach. XIX/XXw. wł. Heleński	<u>KRAJKOWO</u> gm. Mosina woj. Poznań
d. pow. Srom	
Nr rejestru	z dn.
ODZ	
NDZ	



18. Dodatkowe informacje, weryfikacja danych ze strony tytułowej, uwagi
(osoba dokonująca wpisu i data)

19. Autor karty i data jej wypełnienia

URBANIK, Agata Marciniak 10.07.2019

KARTA ADRESOWA ZABYTKÓW NIERUCHOMYCH

A B C D

A – układ urbanistyczny, ruralistyczny, zespół budowlany;
B – architektura lub budownictwo; C – cmentarz; D – zielen komponowana

Nr KK.01

1. Obiekt

drewniana weranda 1 (leżalnia)

3. Czas powstania

1883 r.

5. Miejscowość

Krosinko

2. Zespół

zespół sanatorium przeciwgruźliczego

4. Prace budowlane i remontowe przed 1945

6. Adres

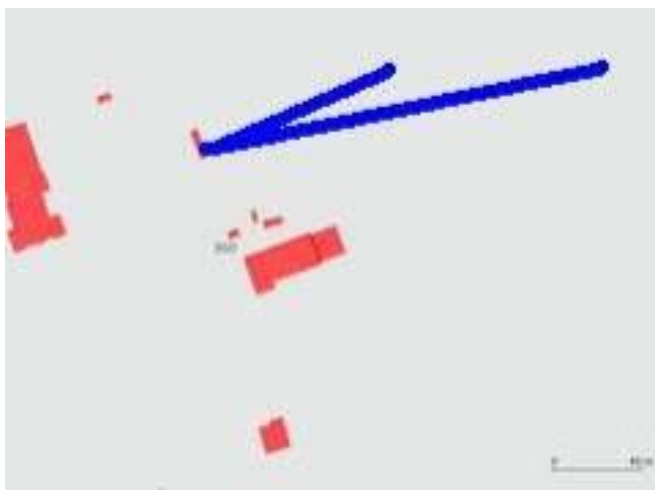
Ulica: Leśna

Nr: 6

Nr działki: 30/2

Nr KW: 36490

16. Zdjęcia, plan sytuacyjny



7. Przynależność administracyjna

Województwo: wielkopolskie

Powiat: poznański

Gmina: Mosina

8. Właściciel i jego adres

Województwo Wielkopolskie

9. Użytkownik i jego adres

Szpital Pneumonologiczny „Staszycówka”
Samodzielny Publiczny Z.O.Z. (zarządca)

10. Autorzy

11. Określenie stylu

12. Materiał

drewno

13. Przeznaczenie pierwotne

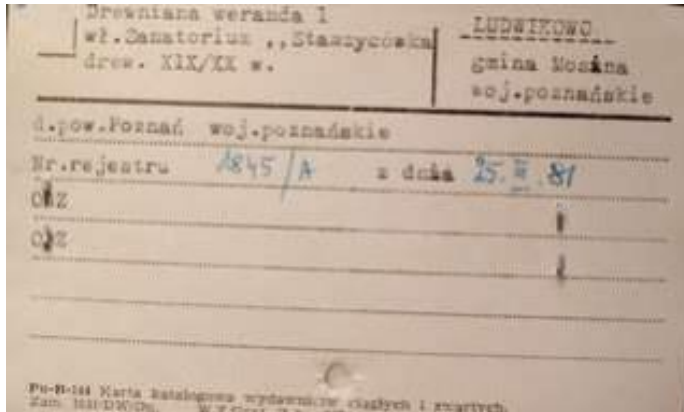
mała architektura

14. Użytkowanie obecne

mała architektura

15. Rejestr zabytków

Nr **1845/A** Data **25.03.1981**



WKŁADKA DO KARTY ADRESOWEJ ZABYTKÓW NIERUCHOMYCH

- 1. Obiekt:** drewniana weranda 1 (leżalnia)
- 2. Historia:** sanatorium – uzdrowisko zostało założone po 1880 roku, z inicjatywy spółki akcyjnej: Gesellschaft Luftkuror und Villenanlage Ludwigshoehe. Z tych lat działalności pochodzi pawilon 1 i tzw. leżalnie. W 1900 roku zbudowano drogę dojazdową, a w latach 1910 – 1911 założono tory kolejowe. W tych latach znacznie wzrosła popularność ośrodka leczniczego. Po pierwszej wojnie światowej kontynuowano rozbudowę zespołu, wznosząc przede wszystkim pawilon 2, budynek mieszkalny i willę dyrektora. Architektura leżalni nawiązuje do typu „szaletu szwajcarskiego”.



KARTA ADRESOWA ZABYTKÓW NIERUCHOMYCH

A B C D

A – układ urbanistyczny, ruralistyczny, zespół budowlany;
B – architektura lub budownictwo; C – cmentarz; D – zieleni komponowana

Nr KK.02

1. Obiekt

pawilon I "Staszycówka"

3. Czas powstania

1883 r.

5. Miejscowość

Krosinko

2. Zespół

zespół sanatorium przeciwgruźliczego

4. Prace budowlane i remontowe przed 1945

6. Adres

Ulica: Leśna

Nr: 6

Nr działki: 30/2

Nr KW: 36490

16. Zdjęcia, plan sytuacyjny



7. Przynależność administracyjna

Województwo: wielkopolskie

Powiat: poznański

Gmina: Mosina

8. Właściciel i jego adres

Województwo Wielkopolskie

9. Użytkownik i jego adres

Szpital Pneumonologiczny „Staszycówka”
Samodzielny Publiczny Z.O.Z. (zarządca)

10. Autorzy

11. Określenie stylu

12. Materiał

mur

13. Przeznaczenie pierwotne


szpitale

14. Użytkowanie obecne

Wojewódzki Specjalistyczny Szpital Gruźlicy i
Chorób Płuc im. St. Staszica w Ludwikowie

15. Rejestr zabytków

Nr **1845/A** Data **25.03.1981**



W ARCHIWUM
WIELKOPOLSKIEGO WOJEWÓDZKIEGO
KONSERWATORA ZABYTKÓW
NIE PRZECHOWUJE SIĘ
FOTOGRAFII ARCHIWALNYCH TEGO OBIEKTU

WKŁADKA DO KARTY ADRESOWEJ ZABYTKÓW NIERUCHOMYCH

- 1. Obiekt:** pawilon 1.
- 2. Historia:** sanatorium – uzdrowisko zostało założone po 1880 roku, z inicjatywy spółki akcyjnej: Gesellschaft Luftkuror und Villenanlage Ludwigshoehe. Z tych lat działalności pochodzi pawilon 1 i tzw. leżalnie. W 1900 roku zbudowano drogę dojazdową, a w latach 1910 – 1911 założono tory kolejowe. W tych latach znacznie wzrosła popularność ośrodka leczniczego. Po pierwszej wojnie światowej kontynuowano rozbudowę zespołu, wznosząc przede wszystkim pawilon 2, budynek mieszkalny i willę dyrektora. Wyjątkowo piękny przykład architektury w typie „szaletu szwajcarskiego”.



KARTA ADRESOWA ZABYTKÓW NIERUCHOMYCH

A B C D

A – układ urbanistyczny, ruralistyczny, zespół budowlany;
B – architektura lub budownictwo; C – cmentarz; D – zieleni komponowana

Nr KK.03

1. Obiekt

drewniana weranda 2 (leżalnia)

3. Czas powstania

1883r.

5. Miejscowość

Krosinko

2. Zespół

zespół sanatorium przeciwgruźliczego

4. Prace budowlane i remontowe przed 1945

6. Adres

Ulica: Leśna

Nr: 6

Nr działki: 30/2

Nr KW: 36490

16. Zdjęcia, plan sytuacyjny



7. Przynależność administracyjna

Województwo: wielkopolskie

Powiat: poznański

Gmina: Mosina

8. Właściciel i jego adres

Województwo Wielkopolskie

9. Użytkownik i jego adres

Szpital Pneumonologiczny „Staszycówka”
Samodzielny Publiczny Z.O.Z. (zarządca)

10. Autorzy

11. Określenie stylu

12. Materiał

drewno

13. Przeznaczenie pierwotne

mała architektura

14. Użytkowanie obecne

mała architektura

15. Rejestr zabytków

Nr **1845/A** Data **25.03.1981**

Drewniana weranda 2
 w. Sanatorium „Staszycówka”
 drev. XIX/XX w.

LUDWIKOWO
 gmina. Koźmin
 woj. poznańskie

d. pow. Poznań woj. poznańskie

Nr. rejestru 1845/14 z dnia 25.8.37

ODZ
 OZ

Pe-B044 Karta katalogowa wydawnictw śląskich i swarych
 Zam. 102/197/Dn. W.2.Grał. 2-2 - 88 - 408.009 - Karton 2 M. 100 g. - X. 78



WKŁADKA DO KARTY ADRESOWEJ ZABYTKÓW NIERUCHOMYCH

- 1. Obiekt:** drewniana weranda 2 (leżalnia)
- 2. Historia:** sanatorium – uzdrowisko zostało założone po 1880 roku, z inicjatywy spółki akcyjnej: Gesellschaft Luftkuror und Villenanlage Ludwigshoehe. Z tych lat działalności pochodzi pawilon 1 i tzw. leżalnie. W 1900 roku zbudowano drogę dojazdową, a w latach 1910 – 1911 założono tory kolejowe. W tych latach znacznie wzrosła popularność ośrodka leczniczego. Po pierwszej wojnie światowej kontynuowano rozbudowę zespołu, wznosząc przede wszystkim pawilon 2, budynek mieszkalny i willę dyrektora. Architektura leżalni nawiązuje do typu „szaletu szwajcarskiego”.



KARTA ADRESOWA ZABYTKÓW NIERUCHOMYCH

A B C D

A – układ urbanistyczny, ruralistyczny, zespół budowlany;
B – architektura lub budownictwo; C – cmentarz; D – zieleni komponowana

Nr KK.04

1. Obiekt

budynek mieszkalny

3. Czas powstania

1938 r.

5. Miejscowość

Krosinko

2. Zespół

zespół sanatorium przeciwgruźliczego

4. Prace budowlane i remontowe przed 1945

6. Adres

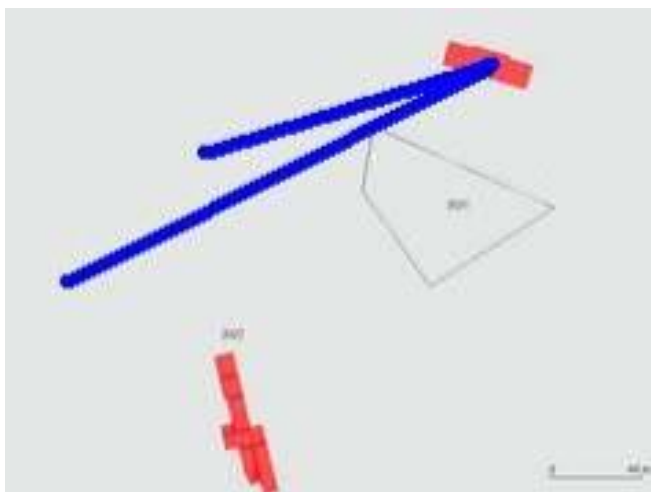
Ulica: Leśna

Nr: 10

Nr działki: 30/2

Nr KW: 36490

16. Zdjęcia, plan sytuacyjny



7. Przynależność administracyjna

Województwo: wielkopolskie

Powiat: poznański

Gmina: Mosina

8. Właściciel i jego adres

Województwo Wielkopolskie

9. Użytkownik i jego adres

Szpital Pneumonologiczny „Staszycówka”
Samodzielny Publiczny Z.O.Z. (zarządca)

10. Autorzy

11. Określenie stylu

12. Materiał

mur

13. Przeznaczenie pierwotne

domy


14. Użytkowanie obecne

domy

15. Rejestr zabytków

Nr

Data



WKŁADKA DO KARTY ADRESOWEJ ZABYTKÓW NIERUCHOMYCH

1. **Obiekt:** budynek mieszkalny.
2. **Historia:** sanatorium – uzdrowisko zostało założone po 1880 roku, z inicjatywy spółki akcyjnej: Gesellschaft Luftkuror und Villenanlage Ludwigshoehe. Z tych lat działalności pochodzi pawilon 1 i tzw. leżalnie. W 1900 roku zbudowano drogę dojazdową, a w latach 1910 – 1911 założono tory kolejowe. W tych latach znacznie wzrosła popularność ośrodka leczniczego. Po pierwszej wojnie światowej kontynuowano rozbudowę zespołu, wznosząc przede wszystkim pawilon 2, willę dyrektora i budynek mieszkalny zbudowany w 1938 roku. Odnowiono również infrastrukturę techniczną, dostosowując ją do współczesnych standardów leczniczych. Okazały budynek mieszkalny przeznaczono dla pracowników uzdrowiska.

KARTA ADRESOWA ZABYTKÓW NIERUCHOMYCH

A B C D

A – układ urbanistyczny, ruralistyczny, zespół budowlany;
B – architektura lub budownictwo; C – cmentarz; D – zieleni komponowana

Nr KK.05

1. Obiekt

budynek elektrowni

3. Czas powstania

1938 r.

5. Miejscowość

Krosinko

2. Zespół

zespół sanatorium przeciwgruźliczego

4. Prace budowlane i remontowe przed 1945

6. Adres

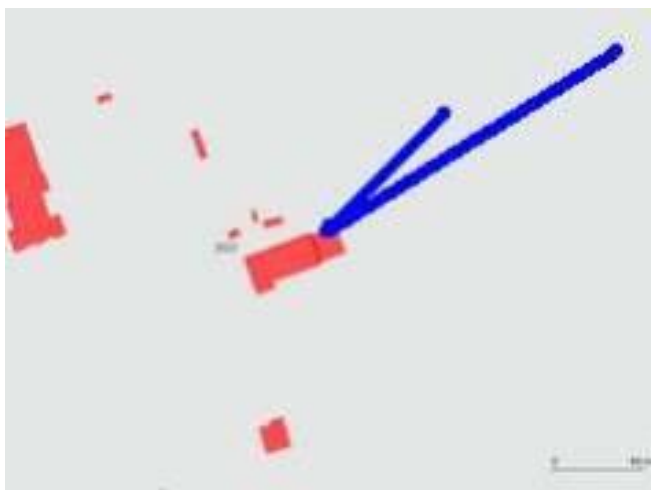
Ulica: Leśna

Nr:

Nr działki: 30/2

Nr KW: 36490

16. Zdjęcia, plan sytuacyjny



7. Przynależność administracyjna

Województwo: wielkopolskie

Powiat: poznański

Gmina: Mosina

8. Właściciel i jego adres

Województwo Wielkopolskie

9. Użytkownik i jego adres

Szpital Pneumonologiczny „Staszycówka”
Samodzielny Publiczny Z.O.Z. (zarządca)

10. Autorzy

11. Określenie stylu

12. Materiał

mur

13. Przeznaczenie pierwotne

inne budownictwa przemysłowego i
gospodarczego


14. Użytkowanie obecne

domy

15. Rejestr zabytków

Nr

Data



WKŁADKA DO KARTY ADRESOWEJ ZABYTKÓW NIERUCHOMYCH

1. **Obiekt:** elektrownia.
2. **Historia:** sanatorium – uzdrowisko zostało założone po 1880 roku, z inicjatywy spółki akcyjnej: Gesellschaft Luftkuror und Villenanlage Ludwigshoehe. Z tych lat działalności pochodzi pawilon 1 i tzw. leżalnie. W 1900 roku zbudowano drogę dojazdową, a w latach 1910 – 1911 założono tory kolejowe. W tych latach znacznie wzrosła popularność ośrodka leczniczego. Po pierwszej wojnie światowej kontynuowano rozbudowę zespołu, wznosząc przede wszystkim pawilon 2, willę dyrektora i budynek mieszkalny. Całość otoczono parkiem o częściowo leśnym charakterze. Odnowiono również infrastrukturę techniczną, dostosowując ją do współczesnych standardów leczniczych. Z tego okresu inwestycyjnego pochodzi budynek w którym zamontowano agregaty prądotwórcze. Obiekt prawdopodobnie dostosowano do nowych celów w 1938 roku.

KARTA ADRESOWA ZABYTKÓW NIERUCHOMYCH

A B C D

A – układ urbanistyczny, ruralistyczny, zespół budowlany;
B – architektura lub budownictwo; C – cmentarz; D – zieleni komponowana

Nr KK.06

1. Obiekt

park

3. Czas powstania

koniec XIX w.

5. Miejscowość

Krosinko

2. Zespół

zespół sanatorium przeciwgruźliczego

4. Prace budowlane i remontowe przed 1945

6. Adres

Ulica: Ludwikowo

Nr:

Nr działki: 30/2

Nr KW: 36490

16. Zdjęcia, plan sytuacyjny



7. Przynależność administracyjna

Województwo: wielkopolskie

Powiat: poznański

Gmina: Mosina

8. Właściciel i jego adres

Województwo Wielkopolskie

9. Użytkownik i jego adres

Szpital Pneumonologiczny „Staszycówka”
Samodzielny Publiczny Z.O.Z. (zarządca)

10. Autorzy

11. Określenie stylu

12. Materiał

13. Przeznaczenie pierwotne

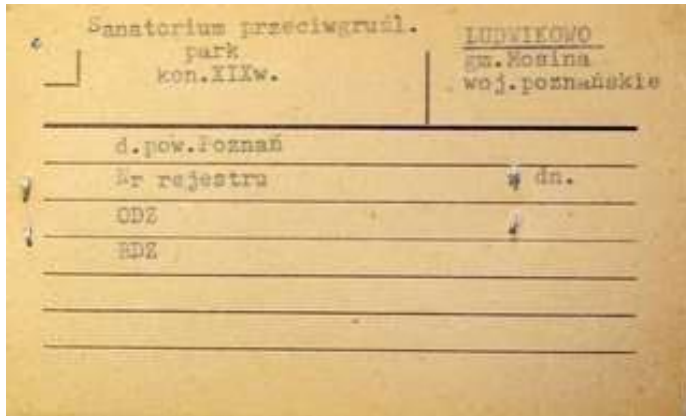
parki szpitalne

14. Użytkowanie obecne

parki szpitalne

15. Rejestr zabytków

Nr Data



WKŁADKA DO KARTY ADRESOWEJ ZABYTKÓW NIEMUCHOMYCH

1. **Obiekt:** park.
2. **Historia:** sanatorium – uzdrowisko zostało założone po 1880 roku, z inicjatywy spółki akcyjnej: Gesellschaft Luftkuror und Villenanlage Ludwigshoehe. Z tych lat działalności pochodzi pawilon 1 i tzw. leżalnie. W 1900 roku zbudowano drogę dojazdową, a w latach 1910 – 1911 założono tory kolejowe. W tych latach znacznie wzrosła popularność ośrodka leczniczego. Po pierwszej wojnie światowej kontynuowano rozbudowę zespołu, wznosząc przede wszystkim pawilon 2, willę dyrektora i budynek mieszkalny. Całość otoczono parkiem o częściowo leśnym charakterze. Odnowiono również infrastrukturę techniczną, dostosowując ją do współczesnych standardów leczniczych.

KARTA ADRESOWA ZABYTKÓW NIERUCHOMYCH

A B C D

A – układ urbanistyczny, ruralistyczny, zespół budowlany;
B – architektura lub budownictwo; C – cmentarz; D – zieleni komponowana

Nr KK.07

1. Obiekt

pawilon II

3. Czas powstania

1929 - 30 r.

5. Miejscowość

Krosinko

2. Zespół

zespół sanatorium przeciwgruźliczego

4. Prace budowlane i remontowe przed 1945

6. Adres

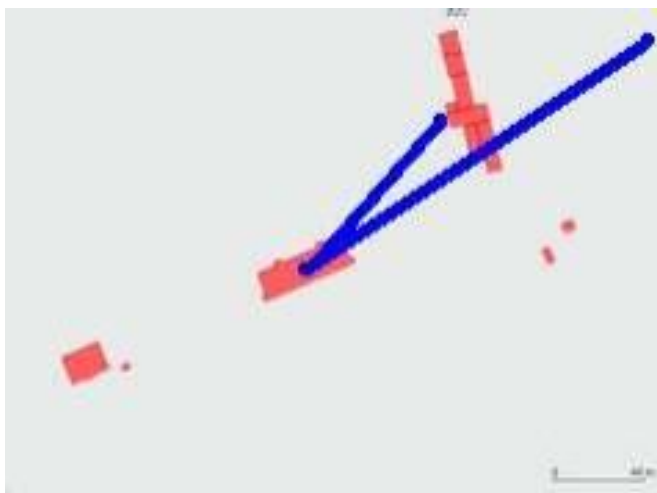
Ulica: Piaskowa

Nr: 8

Nr działki: 30/2

Nr KW: 36490

16. Zdjęcia, plan sytuacyjny



7. Przynależność administracyjna

Województwo: wielkopolskie

Powiat: poznański

Gmina: Mosina

8. Właściciel i jego adres

Województwo Wielkopolskie

9. Użytkownik i jego adres

Szpital Pneumonologiczny „Staszycówka”
Samodzielny Publiczny Z.O.Z. (zarządca)

10. Autorzy

11. Określenie stylu

12. Materiał

mur

13. Przeznaczenie pierwotne

szpitale

14. Użytkowanie obecne

szpitale

15. Rejestr zabytków

Nr **108/Wikp/** Data **03.09.2002**



WKŁADKA DO KARTY ADRESOWEJ ZABYTKÓW NIERUCHOMYCH

- 1. Obiekt:** pawilon 2.
- 2. Historia:** sanatorium – uzdrowisko zostało założone po 1880 roku, z inicjatywy spółki akcyjnej: Gesellschaft Luftkuror und Villenanlage Ludwigshoehe. Z tych lat działalności pochodzi pawilon 1 i tzw. leżalnie. W 1900 roku zbudowano drogę dojazdową, a w latach 1910 – 1911 założono tory kolejowe. W tych latach znacznie wzrosła popularność ośrodka leczniczego. Po pierwszej wojnie światowej kontynuowano rozbudowę zespołu, wznosząc przede wszystkim pawilon 2, budynek mieszkalny i willę dyrektora. Odnowiono również infrastrukturę techniczną, dostosowując ją do współczesnych standardów leczniczych.



KARTA ADRESOWA ZABYTKÓW NIERUCHOMYCH

A B C D

A – układ urbanistyczny, ruralistyczny, zespół budowlany;
B – architektura lub budownictwo; C – cmentarz; D – zieleni komponowana

Nr KK.08

1. Obiekt

budynek gospodarczy

3. Czas powstania

1938 r.

5. Miejscowość

Krosinko

2. Zespół

zespół sanatorium przeciwgruźliczego

4. Prace budowlane i remontowe przed 1945

6. Adres

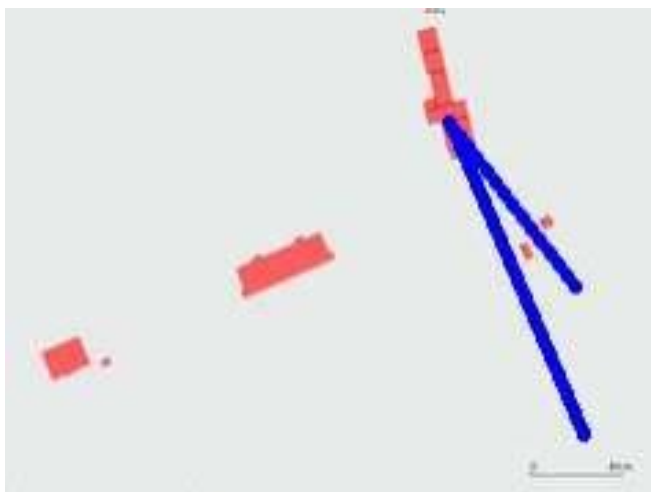
Ulica: Piaskowa

Nr: 12

Nr działki: 30/2

Nr KW: 36490

16. Zdjęcia, plan sytuacyjny



7. Przynależność administracyjna

Województwo: wielkopolskie

Powiat: poznański

Gmina: Mosina

8. Właściciel i jego adres

Województwo Wielkopolskie

9. Użytkownik i jego adres

Szpital Pneumonologiczny „Staszycówka”
Samodzielny Publiczny Z.O.Z. (zarządca)

10. Autorzy

11. Określenie stylu

12. Materiał

mur

13. Przeznaczenie pierwotne

inne budownictwa przemysłowego i
gospodarczego

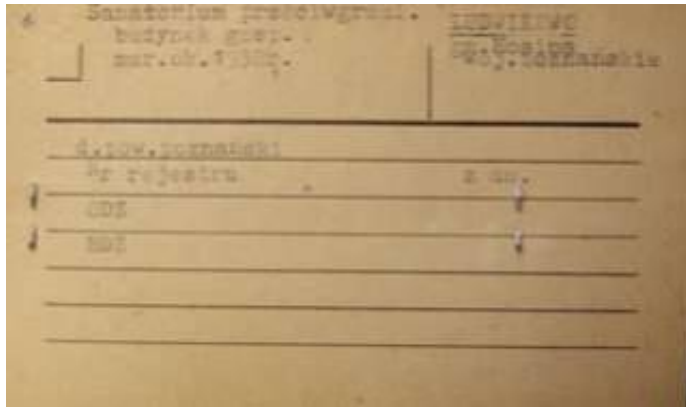
14. Użytkowanie obecne

inne budownictwa przemysłowego i
gospodarczego

15. Rejestr zabytków

Nr

Data



WKŁADKA DO KARTY ADRESOWEJ ZABYTKÓW NIERUCHOMYCH

- 1. Obiekt:** budynek gospodarczy.
- 2. Historia:** sanatorium – uzdrowisko zostało założone po 1880 roku, z inicjatywy spółki akcyjnej: Gesellschaft Luftkuror und Villenanlage Ludwigshöhe. Z tych lat działalności pochodzi pawilon 1 i tzw. leżalnie. W 1900 roku zbudowano drogę dojazdową, a w latach 1910 – 1911 założono tory kolejowe. W tych latach znacznie wzrosła popularność ośrodka leczniczego. Po pierwszej wojnie światowej kontynuowano rozbudowę zespołu, wznosząc przede wszystkim pawilon 2, budynek mieszkalny i willę dyrektora. Odnowiono również infrastrukturę techniczną, dostosowując ją do współczesnych standardów leczniczych.



KARTA ADRESOWA ZABYTEKÓW NIERUCHOMYCH

A B C D

A – układ urbanistyczny, ruralistyczny, zespół budowlany;
B – architektura lub budownictwo; C – cmentarz; D – zieleni komponowana

Nr KK.09

1. Obiekt

stacja pomp

3. Czas powstania

1938r.

5. Miejscowość

Krosinko

2. Zespół

zespół sanatorium przeciwgruźliczego

4. Prace budowlane i remontowe przed 1945

6. Adres

Ulica: Piaskowa

Nr: 12

Nr działki: 30/2

Nr KW: 36490

16. Zdjęcia, plan sytuacyjny



7. Przynależność administracyjna

Województwo: wielkopolskie

Powiat: poznański

Gmina: Mosina

8. Właściciel i jego adres

Województwo Wielkopolskie

9. Użytkownik i jego adres

Szpital Pneumonologiczny „Staszycówka”
Samodzielny Publiczny Z.O.Z. (zarządca)

10. Autorzy

11. Określenie stylu

12. Materiał

mur

13. Przeznaczenie pierwotne

urządzenia hydrotechniczne

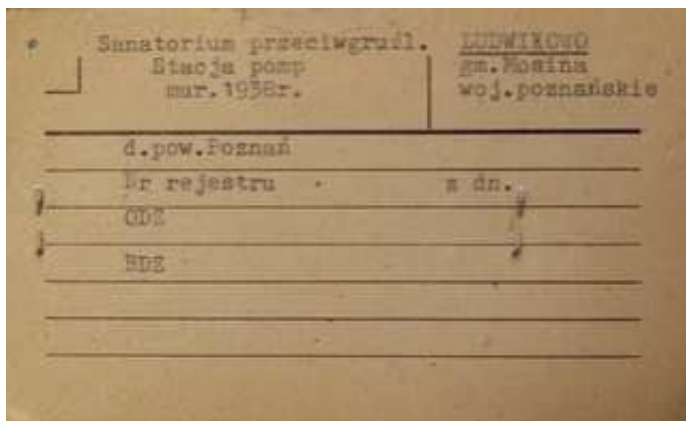
14. Użytkowanie obecne

urządzenia hydrotechniczne

15. Rejestr zabytków

Nr

Data



WKŁADKA DO KARTY ADRESOWEJ ZABYTKÓW NIERUCHOMYCH

1. **Obiekt:** stacja pomp.
2. **Historia:** sanatorium – uzdrowisko zostało założone po 1880 roku, z inicjatywy spółki akcyjnej: Gesellschaft Luftkuror und Villenanlage Ludwigshoehe. Z tych lat działalności pochodzi pawilon 1 i tzw. leżalnie. W 1900 roku zbudowano drogę dojazdową, a w latach 1910 – 1911 założono tory kolejowe. W tych latach znacznie wzrosła popularność ośrodka leczniczego. Po pierwszej wojnie światowej kontynuowano rozbudowę zespołu, wznosząc przede wszystkim pawilon 2, willę dyrektora i budynek mieszkalny. Całość otoczono parkiem o częściowo leśnym charakterze. Odnowiono również infrastrukturę techniczną, dostosowując ją do współczesnych standardów leczniczych. Z tego okresu inwestycyjnego pochodzi budynek stacji pomp, który wzniesiono w 1938 roku.

KARTA ADRESOWA ZABYTKÓW NIERUCHOMYCH

A B C D

A – układ urbanistyczny, ruralistyczny, zespół budowlany;
B – architektura lub budownictwo; C – cmentarz; D – zieleni komponowana

Nr KK.10

1. Obiekt

willa dyrektora

3. Czas powstania

1929 r.

5. Miejscowość

Krosinko

2. Zespół

zespół sanatorium przeciwgruźliczego

4. Prace budowlane i remontowe przed 1945

6. Adres

Ulica: Piaskowa

Nr: 16

Nr działki: 30/2

Nr KW: 36490

16. Zdjęcia, plan sytuacyjny



7. Przynależność administracyjna

Województwo: wielkopolskie

Powiat: poznański

Gmina: Mosina

8. Właściciel i jego adres

Województwo Wielkopolskie

9. Użytkownik i jego adres

Szpital Pneumonologiczny „Staszycówka”
Samodzielny Publiczny Z.O.Z. (zarządca)

10. Autorzy

11. Określenie stylu

12. Materiał

mur

13. Przeznaczenie pierwotne

wille

14. Użytkowanie obecne

wille

15. Rejestr zabytków

Nr **107/Wikp/** Data **03.09.2002**

17. Dodatkowe materiały kartograficzne i fotografie

Budynek administracji
ul. Sanatorium Staszycowska
mar. 1929 r.

LUNWIKOWO
gmina Mosina
woj. poznańskie

d.pow. Poznań woj. poznańskie

Nr rejestru _____ z dnia _____

000 _____

000 _____

Pa-N-111 Karta katastrowa wydawnictwo ciągłych i poszczególnych
Zam. 101-101-00. W.K.Gra. 2-2 + 2000. 1000000



18. Dodatkowe informacje, weryfikacja danych ze strony tytułowej, uwagi
(osoba dokonująca wpisu i data)

19. Autor karty i data jej wypełnienia

URBANIK, Agata Marciniak 10.07.2019

KARTA ADRESOWA ZABYTKÓW NIERUCHOMYCH

A B C D

A – układ urbanistyczny, ruralistyczny, zespół budowlany;
B – architektura lub budownictwo; C – cmentarz; D – zieleni komponowana

Nr KK.11

1. Obiekt

dom mieszkalny

3. Czas powstania

1930 r.

5. Miejscowość

Krosinko

2. Zespół

4. Prace budowlane i remontowe przed 1945

6. Adres

Ulica: Stęszewska

Nr: 28

Nr działki: 98/2

Nr KW:

16. Zdjęcia, plan sytuacyjny



7. Przynależność administracyjna

Województwo: wielkopolskie

Powiat: poznański

Gmina: Mosina

8. Właściciel i jego adres
prywatny

9. Użytkownik i jego adres
prywatny

10. Autorzy

11. Określenie stylu

12. Materiał

mur

13. Przeznaczenie pierwotne

domy

14. Użytkowanie obecne

domy

15. Rejestr zabytków

Nr

Data

17. Dodatkowe materiały kartograficzne i fotografie

e

Dom letniskowy nr 57 mar. 1950r.	I OSINKO gm. Mosina woj. poznańskie
d. pow. Poznań	
Br rejestru OD2	gdz.
BD2	



18. Dodatkowe informacje, weryfikacja danych ze strony tytułowej, uwagi
(osoba dokonująca wpisu i data)

19. Autor karty i data jej wypełnienia

URBANIK, Agata Marciniak 10.07.2019

KARTA ADRESOWA ZABYTKÓW NIERUCHOMYCH

A B C D

A – układ urbanistyczny, ruralistyczny, zespół budowlany;
B – architektura lub budownictwo; C – cmentarz; D – zieleni komponowana

Nr KK.12

1. Obiekt

dom mieszkalny

3. Czas powstania

1936 r.

5. Miejscowość

Krosinko

2. Zespół

4. Prace budowlane i remontowe przed 1945

6. Adres

Ulica: Stęszewska

Nr: 32

Nr działki: 94

Nr KW:

16. Zdjęcia, plan sytuacyjny

7. Przynależność administracyjna

Województwo: wielkopolskie

Powiat: poznański

Gmina: Mosina

8. Właściciel i jego adres
prywatny

9. Użytkownik i jego adres
prywatny

10. Autorzy

11. Określenie stylu

12. Materiał

mur

13. Przeznaczenie pierwotne

domy

14. Użytkowanie obecne

domy

15. Rejestr zabytków

Nr

Data



17. Dodatkowe materiały kartograficzne i fotografie

Dom letniskowy nr 60 mur. 1956r.	KROSIŃKO gm. Mochina woj. poznańskie
g. pow. Poznań	
nr rejestru	z dn.
ODZ	
HDE	



18. Dodatkowe informacje, weryfikacja danych ze strony tytułowej, uwagi
(osoba dokonująca wpisu i data)

19. Autor karty i data jej wypełnienia

URBANIKA, Agata Marciniak 10.07.2019

KARTA ADRESOWA ZABYTKÓW NIERUCHOMYCH

A B C D

A – układ urbanistyczny, ruralistyczny, zespół budowlany;
B – architektura lub budownictwo; C – cmentarz; D – zieleni komponowana

Nr KK.13

1. Obiekt

cmentarz ewangelicki

3. Czas powstania

połowa XIX w.

5. Miejscowość

Krosinko

2. Zespół

4. Prace budowlane i remontowe przed 1945

6. Adres

Ulica: Sześzewska

Nr:

Nr działki: 107/2

Nr KW: 27889

16. Zdjęcia, plan sytuacyjny

7. Przynależność administracyjna

Województwo: wielkopolskie

Powiat: poznański

Gmina: Mosina

8. Właściciel i jego adres
Gmina Mosina

9. Użytkownik i jego adres
Gmina Mosina

10. Autorzy

11. Określenie stylu

12. Materiał

13. Przeznaczenie pierwotne

cmentarze ewangelickie

14. Użytkowanie obecne

cmentarze ewangelickie

15. Rejestr zabytków

Nr Data



17. Dodatkowe materiały kartograficzne i fotografie

**OBIĘKT ZNAJDUJE SIĘ W WOJEWÓDZKIEJ EWIDENCJI
ZABYTKÓW WOJEWÓDZTWA WIELKOPOLSKIEGO,**

**OPRACOWANY W FORMIE
"KARTY CMENTARZA"**



18. Dodatkowe informacje, weryfikacja danych ze strony tytułowej, uwagi
(osoba dokonująca wpisu i data)

19. Autor karty i data jej wypełnienia

URBANIKA, Agata Marciniak 10.07.2019

KARTA ADRESOWA ZABYTKÓW NIERUCHOMYCH

A B C D

A – układ urbanistyczny, ruralistyczny, zespół budowlany;
B – architektura lub budownictwo; C – cmentarz; D – zieleni komponowana

Nr KK.14

1. Obiekt

dom mieszkalny

3. Czas powstania

XIX / XXw.

5. Miejscowość

Krosinko

2. Zespół

4. Prace budowlane i remontowe przed 1945

6. Adres

Ulica: Wiejska

Nr: 13

Nr działki: 161/3

Nr KW:

16. Zdjęcia, plan sytuacyjny

7. Przynależność administracyjna

Województwo: wielkopolskie

Powiat: poznański

Gmina: Mosina

8. Właściciel i jego adres
prywatny

9. Użytkownik i jego adres
prywatny

10. Autorzy

11. Określenie stylu

12. Materiał

mur

13. Przeznaczenie pierwotne

domy

14. Użytkowanie obecne

domy

15. Rejestr zabytków

Nr Data



17. Dodatkowe materiały kartograficzne i fotografie

Dod. mieszk., ul. Konopnickiej 140 KROSINIEC
mar., XII/XIV. gm. Mosin
W. Wągraniczne Prześc. woj. Poznań
Polonijne Interw.

d. pow. Srem

Nr rejestru _____ dn. _____

ODZ _____

BDZ _____



18. Dodatkowe informacje, weryfikacja danych ze strony tytułowej, uwagi
(osoba dokonująca wpisu i data)

19. Autor karty i data jej wypełnienia

URBANIK, Agata Marciniak 10.07.2019

KARTA ADRESOWA ZABYTKÓW NIERUCHOMYCH

A B C D

A – układ urbanistyczny, ruralistyczny, zespół budowlany;
B – architektura lub budownictwo; C – cmentarz; D – zieleni komponowana

Nr KK.15

1. Obiekt

dom mieszkalny

3. Czas powstania

koniec XIX w.

5. Miejscowość

Krosinko

2. Zespół

4. Prace budowlane i remontowe przed 1945

6. Adres

Ulica: Wiejska

Nr: 37

Nr działki: 155/2

Nr KW:

16. Zdjęcia, plan sytuacyjny

7. Przynależność administracyjna

Województwo: wielkopolskie

Powiat: poznański

Gmina: Mosina

8. Właściciel i jego adres
prywatny

9. Użytkownik i jego adres
prywatny

10. Autorzy

11. Określenie stylu

12. Materiał

drewno

13. Przeznaczenie pierwotne

domy

14. Użytkowanie obecne

domy

15. Rejestr zabytków

Nr Data



17. Dodatkowe materiały kartograficzne i fotografie

Dom mieszk. nr 37 drewn.kon.XIXw.	YROSINKO gm.Mosina woj.poznańskie
d.pow.Poznań	
Mr rejestru	z d.
ODZ	
PDZ	



18. Dodatkowe informacje, weryfikacja danych ze strony tytułowej, uwagi
(osoba dokonująca wpisu i data)

19. Autor karty i data jej wypełnienia

URBANIKA, Agata Marciniak 10.07.2019

KARTA ADRESOWA ZABYTKÓW NIERUCHOMYCH

A B C D

A – układ urbanistyczny, ruralistyczny, zespół budowlany;
B – architektura lub budownictwo; C – cmentarz; D – zieleni komponowana

Nr KK.16

1. Obiekt

szkoła

3. Czas powstania

1909 r.

5. Miejscowość

Krosinko

2. Zespół

4. Prace budowlane i remontowe przed 1945

6. Adres

Ulica: Wiejska

Nr: 43

Nr działki: 150/9

Nr KW: 29989

16. Zdjęcia, plan sytuacyjny



7. Przynależność administracyjna

Województwo: wielkopolskie

Powiat: poznański

Gmina: Mosina

8. Właściciel i jego adres

Gmina Mosina

9. Użytkownik i jego adres

Gmina Mosina

10. Autorzy

11. Określenie stylu

12. Materiał

mur/szachulec

13. Przeznaczenie pierwotne

szkoły

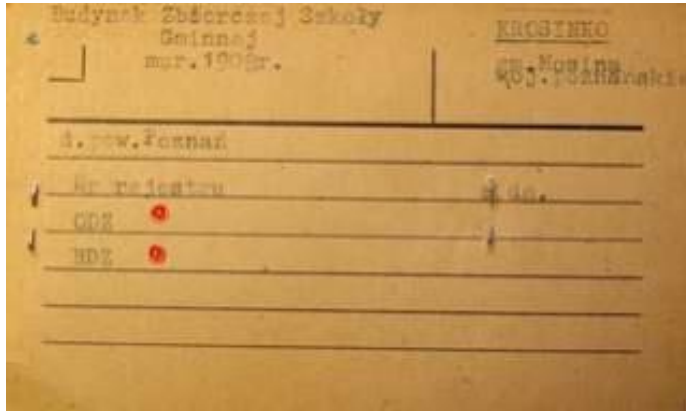
14. Użytkowanie obecne

szkoły

15. Rejestr zabytków

Nr

Data



WKŁADKA DO KARTY ADRESOWEJ ZABYTKÓW NIERUCHOMYCH

1. **Obiekt:** szkoła.

2. **Historia:** wieś Krosinko została założona około 1750 roku. Była to tzw. osada olęderska. Do dzisiaj zachowały się, charakterystyczny dla tego typu osadnictwa układ przestrzenny oraz rodzaj zabudowy gospodarstw chłopskich. Zespół zabudowań szkolnych zbudowano w 1909 roku w oparciu o wzory architektoniczne rozpowszechniane przez pruską administrację budowlaną.



KARTA ADRESOWA ZABYTKÓW NIERUCHOMYCH

A B C D

A – układ urbanistyczny, ruralistyczny, zespół budowlany;
B – architektura lub budownictwo; C – cmentarz; D – zieleni komponowana

Nr KK.17

1. Obiekt

stodoła

3. Czas powstania

połowa XIX w.

5. Miejscowość

Krosinko

2. Zespół

4. Prace budowlane i remontowe przed 1945

6. Adres

Ulica: Wiejska

Nr: 59

Nr działki: 145/4

Nr KW:

16. Zdjęcia, plan sytuacyjny



7. Przynależność administracyjna

Województwo: wielkopolskie

Powiat: poznański

Gmina: Mosina

8. Właściciel i jego adres
prywatny

9. Użytkownik i jego adres
prywatny

10. Autorzy

11. Określenie stylu

12. Materiał

szachulec / drewno

13. Przeznaczenie pierwotne

spichlerze, magazyny i stodoły

14. Użytkowanie obecne

spichlerze, magazyny i stodoły

15. Rejestr zabytków

Nr

Data

17. Dodatkowe materiały kartograficzne i fotografie

Stodoła posesja nr 116 drewn.szach.poż.XIXw.		KROSINKO GM Mosina woj.poznańskie
d.pow.Poznań		
Nr rejestru	z dn.	
ODE		
BDE		
kryta strzechą		



18. Dodatkowe informacje, weryfikacja danych ze strony tytułowej, uwagi
(osoba dokonująca wpisu i data)

19. Autor karty i data jej wypełnienia

URBANIKA, Agata Marciniak 10.07.2019

KARTA ADRESOWA ZABYTKÓW NIERUCHOMYCH

A B C D

A – układ urbanistyczny, ruralistyczny, zespół budowlany;
B – architektura lub budownictwo; C – cmentarz; D – zieleni komponowana

Nr KR.01

1. Obiekt

obora

3. Czas powstania

2 połowa XIX w.

5. Miejscowość

Krosno

2. Zespół

4. Prace budowlane i remontowe przed 1945

6. Adres

Ulica: Główna

Nr: 14

Nr działki: 92/6

Nr KW:

16. Zdjęcia, plan sytuacyjny



7. Przynależność administracyjna

Województwo: wielkopolskie

Powiat: poznański

Gmina: Mosina

8. Właściciel i jego adres
prywatny

9. Użytkownik i jego adres
prywatny

10. Autorzy

11. Określenie stylu

12. Materiał

szachulec

13. Przeznaczenie pierwotne

inne budownictwa przemysłowego i
gospodarczego

14. Użytkowanie obecne

inne budownictwa przemysłowego i
gospodarczego

15. Rejestr zabytków

Nr

Data

17. Dodatkowe materiały kartograficzne i fotografie

Chora / posesja nr 14/ szach., 2poł. XIX.		KROSKO gm. Mosina woj. Poznań	
d. pow. Sren			
Str rejestr		z an.	
012			
502			



18. Dodatkowe informacje, weryfikacja danych ze strony tytułowej, uwagi
(osoba dokonująca wpisu i data)

19. Autor karty i data jej wypełnienia

URBANIK, Agata Marciniak 10.07.2019

KARTA ADRESOWA ZABYTKÓW NIERUCHOMYCH

A B C D

A – układ urbanistyczny, ruralistyczny, zespół budowlany;
B – architektura lub budownictwo; C – cmentarz; D – zieleni komponowana

Nr KR.02

1. Obiekt

dom mieszkalny

3. Czas powstania

koniec XIX w.

5. Miejscowość

Krosno

2. Zespół

4. Prace budowlane i remontowe przed 1945

6. Adres

Ulica: Główna

Nr: 28

Nr działki: 113/3

Nr KW:

16. Zdjęcia, plan sytuacyjny

7. Przynależność administracyjna

Województwo: wielkopolskie

Powiat: poznański

Gmina: Mosina

8. Właściciel i jego adres
prywatny

9. Użytkownik i jego adres
prywatny

10. Autorzy

11. Określenie stylu

12. Materiał

szachulec

13. Przeznaczenie pierwotne

domy

14. Użytkowanie obecne

domy

15. Rejestr zabytków

Nr

Data



17. Dodatkowe materiały kartograficzne i fotografie

Bud. mieszk. ul. Główna 36
szach., kon. XIX w.

KMCSHO
ps. Mołina
woj. Poznań

d. pow. Sreń

Nr rejestru z dn.

CDZ

BDZ



18. Dodatkowe informacje, weryfikacja danych ze strony tytułowej, uwagi
(osoba dokonująca wpisu i data)

19. Autor karty i data jej wypełnienia

URBANIK, Agata Marciniak 10.07.2019

KARTA ADRESOWA ZABYTKÓW NIERUCHOMYCH

A B C D

A – układ urbanistyczny, ruralistyczny, zespół budowlany;
B – architektura lub budownictwo; C – cmentarz; D – zieleni komponowana

Nr KR.03

1. Obiekt

kościół p.w. Matki Boskiej Częstochowskiej

3. Czas powstania

1779 - 1871 r.

5. Miejscowość

Krosno

2. Zespół

zespół kościelny

4. Prace budowlane i remontowe przed 1945

6. Adres

Ulica: Główna

Nr: 41

Nr działki: 218

Nr KW: 30044

16. Zdjęcia, plan sytuacyjny



7. Przynależność administracyjna

Województwo: wielkopolskie

Powiat: poznański

Gmina: Mosina

8. Właściciel i jego adres

Parafia Rzymskokatolicka pw. Matki Boskiej
Częstochowskiej w Krośnie

9. Użytkownik i jego adres

Parafia Rzymskokatolicka pw. Matki Boskiej
Częstochowskiej w Krośnie

10. Autorzy

11. Określenie stylu

12. Materiał

szachulec

13. Przeznaczenie pierwotne

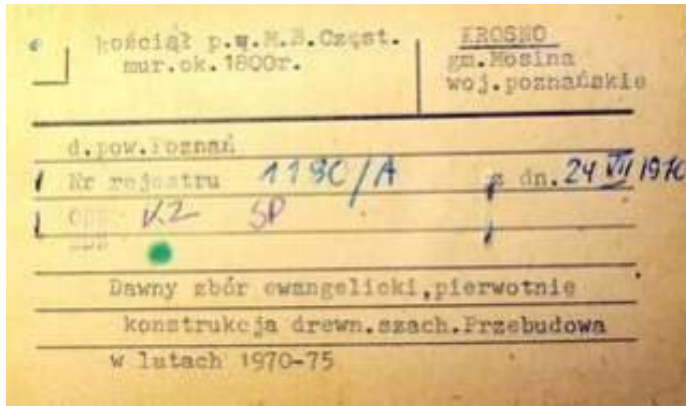
zborny

14. Użytkowanie obecne

kościół rzymskokatolickie

15. Rejestr zabytków

Nr **1180 / A** Data **24.07.1970**



WKŁADKA DO KARTY ADRESOWEJ ZABYTKÓW NIERUCHOMYCH

1. **Obiekt:** kościół p.w. Matki Boskiej Częstochowskiej.
2. **Historia:** Krosno zostało założone razem z lokacją Mosiny po 1302 roku. Należało do miasta wraz z Pożegowem. Obecne Krosno lokowano w 1780 roku w oparciu o tzw. „prawo ołęderskie”. Do dzisiaj zachowały się, charakterystyczny dla tego typu osadnictwa, układ przestrzenny, a także ciekawe przykłady budownictwa wiejskiego. Kościół w Krośnie wzniesli ewangelicy w czasie zakładania wsi. Należy do najstarszych zachowanych kościołów protestanckich w Wielkopolsce.



KARTA ADRESOWA ZABYTKÓW NIERUCHOMYCH

A B C D

A – układ urbanistyczny, ruralistyczny, zespół budowlany;
B – architektura lub budownictwo; C – cmentarz; D – zieleni komponowana

Nr KR.04

1. Obiekt

dzwonnica

3. Czas powstania

początek XX w.

5. Miejscowość

Krosno

2. Zespół

zespół kościelny

4. Prace budowlane i remontowe przed 1945

6. Adres

Ulica: Główna

Nr: 41

Nr działki: 218

Nr KW: 30044

16. Zdjęcia, plan sytuacyjny



7. Przynależność administracyjna

Województwo: wielkopolskie

Powiat: poznański

Gmina: Mosina

8. Właściciel i jego adres

Parafia Rzymskokatolicka pw. Matki Boskiej
Częstochowskiej w Krośnie

9. Użytkownik i jego adres

Parafia Rzymskokatolicka pw. Matki Boskiej
Częstochowskiej w Krośnie

10. Autorzy

11. Określenie stylu

12. Materiał

drewno

13. Przeznaczenie pierwotne

dzwonnice

14. Użytkowanie obecne

dzwonnice

15. Rejestr zabytków

Nr

Data

Dzwonnica drewn. pocz. XXw.	KROSNO gm. Mosina woj. poznańskie
d. pow. Poznań	
Nr rejestru	z dn.
ODZ	
BDZ	



WKŁADKA DO KARTY ADRESOWEJ ZABYTKÓW NIERUCHOMYCH

1. Obiekt: dzwonnica.

2. Historia: Krosno zostało założone razem z lokacją Mosiny po 1302 roku. Należała do miasta wraz z Pożegowem. Obecne Krosno lokowano w 1780 roku w oparciu o tzw. „prawo olęderskie”. Do dzisiaj zachowały się, charakterystyczny dla tego typu osadnictwa, układ przestrzenny, a także ciekawe przykłady budownictwa wiejskiego. Kościół w Krośnie wzniesli ewangelicy w czasie zakładania wsi. Należy do najstarszych zachowanych kościołów protestanckich w Wielkopolsce. Drewniana dzwonnica wzniesiona na początku XX wieku wraz kościołem i plebanią wchodzi w skład zespołu sakralnego.



19. Autor karty i data jej wypełnienia

URBANIKA, Agata Marciniak 10.07.2019

KARTA ADRESOWA ZABYTKÓW NIERUCHOMYCH

A B C D

A – układ urbanistyczny, ruralistyczny, zespół budowlany;
B – architektura lub budownictwo; C – cmentarz; D – zieleni komponowana

Nr KR.05

1. Obiekt

plebania

3. Czas powstania

1 ćwierć XX w.

5. Miejscowość

Krosno

2. Zespół

zespół kościelny

4. Prace budowlane i remontowe przed 1945

6. Adres

Ulica: Główna

Nr: 41

Nr działki: 218

Nr KW: 30044

16. Zdjęcia, plan sytuacyjny



7. Przynależność administracyjna

Województwo: wielkopolskie

Powiat: poznański

Gmina: Mosina

8. Właściciel i jego adres

Parafia Rzymskokatolicka pw. Matki Boskiej
Częstochowskiej w Krośnie

9. Użytkownik i jego adres

Parafia Rzymskokatolicka pw. Matki Boskiej
Częstochowskiej w Krośnie

10. Autorzy

11. Określenie stylu

12. Materiał

mur

13. Przeznaczenie pierwotne

plebania, pastorówki i organistówki

14. Użytkowanie obecne

plebania, pastorówki i organistówki

15. Rejestr zabytków

Nr

Data

17. Dodatkowe materiały kartograficzne i fotografie

Plebania mur. św. XXV.		KOSKO gm. Mosina woj. poznańskie	
d. pow. Poznań			
Nr rejestru		z 1.	
GDZ		1	
BDZ			



18. Dodatkowe informacje, weryfikacja danych ze strony tytułowej, uwagi
(osoba dokonująca wpisu i data)

19. Autor karty i data jej wypełnienia

URBANIK, Agata Marciniak 10.07.2019

KARTA ADRESOWA ZABYTKÓW NIERUCHOMYCH

A B C D

A – układ urbanistyczny, ruralistyczny, zespół budowlany;
B – architektura lub budownictwo; C – cmentarz; D – zieleni komponowana

Nr KR.06

1. Obiekt

cmentarz ewangelicki

3. Czas powstania

2 połowa XIX w.

5. Miejscowość

Krosno

2. Zespół

4. Prace budowlane i remontowe przed 1945

6. Adres

Ulica: Piaskowa

Nr:

Nr działki: 139

Nr KW: 39910

16. Zdjęcia, plan sytuacyjny



7. Przynależność administracyjna

Województwo: wielkopolskie

Powiat: poznański

Gmina: Mosina

8. Właściciel i jego adres

Skarb Państwa

9. Użytkownik i jego adres

Skarb Państwa

10. Autorzy

11. Określenie stylu

12. Materiał

13. Przeznaczenie pierwotne

cmentarze ewangelickie

14. Użytkowanie obecne

cmentarze ewangelickie

15. Rejestr zabytków

Nr

Data

17. Dodatkowe materiały kartograficzne i fotografie

**OBIEKT ZNAJDUJE SIĘ W WOJEWÓDZKIEJ EWIDENCJI
ZABYTEKÓW WOJEWÓDZTWA WIELKOPOLSKIEGO,**

**OPRACOWANY W FORMIE
"KARTY CMENTARZA"**



18. Dodatkowe informacje, weryfikacja danych ze strony tytułowej, uwagi
(osoba dokonująca wpisu i data)

19. Autor karty i data jej wypełnienia

URBANIKA, Agata Marciniak 10.07.2019

KARTA ADRESOWA ZABYTKÓW NIERUCHOMYCH

A B C D

A – układ urbanistyczny, ruralistyczny, zespół budowlany;
B – architektura lub budownictwo; C – cmentarz; D – zieleni komponowana

Nr MI.01

1. Obiekt

szkoła

3. Czas powstania

początek XX w.

5. Miejscowość

Mieczewo

2. Zespół

4. Prace budowlane i remontowe przed 1945

6. Adres

Ulica: Szeroka

Nr: 1

Nr działki: 202/8, 202/9

Nr KW:

16. Zdjęcia, plan sytuacyjny



7. Przynależność administracyjna

Województwo: wielkopolskie

Powiat: poznański

Gmina: Mosina

8. Właściciel i jego adres
prywatny

9. Użytkownik i jego adres
prywatny

10. Autorzy

11. Określenie stylu

12. Materiał

mur

13. Przeznaczenie pierwotne

szkoły

14. Użytkowanie obecne

domy

15. Rejestr zabytków

Nr

Data

17. Dodatkowe materiały kartograficzne i fotografie

18. Dodatkowe informacje, weryfikacja danych ze strony tytułowej, uwagi
(osoba dokonująca wpisu i data)

19. Autor karty i data jej wypełnienia

URBANIKA, Agata Marciniak 10.07.2019

KARTA ADRESOWA ZABYTKÓW NIERUCHOMYCH

A B C D

A – układ urbanistyczny, ruralistyczny, zespół budowlany;
B – architektura lub budownictwo; C – cmentarz; D – zieleni komponowana

Nr MI.02

1. Obiekt

dom mieszkalny

3. Czas powstania

1901 r.

5. Miejscowość

Mieczewo

2. Zespół

4. Prace budowlane i remontowe przed 1945

6. Adres

Ulica: Szeroka

Nr: 9

Nr działki: 101/3

Nr KW:

16. Zdjęcia, plan sytuacyjny

7. Przynależność administracyjna

Województwo: wielkopolskie

Powiat: poznański

Gmina: Mosina

8. Właściciel i jego adres
prywatny

9. Użytkownik i jego adres
prywatny

10. Autorzy

11. Określenie stylu

12. Materiał

mur

13. Przeznaczenie pierwotne

domy

14. Użytkowanie obecne

domy

15. Rejestr zabytków

Nr

Data



17. Dodatkowe materiały kartograficzne i fotografie

Dom niski, al. Szeroka 9
nr. 1001c.

mi. Głogów
gm. Kosów
woj. poznański

3. pow. Gnes, woj. poznański

Nr rejestru z do.

000

000



18. Dodatkowe informacje, weryfikacja danych ze strony tytułowej, uwagi
(osoba dokonująca wpisu i data)

19. Autor karty i data jej wypełnienia

URBANIK, Agata Marciniak 10.07.2019

KARTA ADRESOWA ZABYTEKÓW NIERUCHOMYCH

A B C D

A – układ urbanistyczny, ruralistyczny, zespół budowlany;
B – architektura lub budownictwo; C – cmentarz; D – zieleni komponowana

Nr MI.03

1. Obiekt

dom mieszkalny

3. Czas powstania

ok. 1881 r.

5. Miejscowość

Mieczewo

2. Zespół

4. Prace budowlane i remontowe przed 1945

6. Adres

Ulica: Szeroka

Nr: 12

Nr działki: 144

Nr KW:

16. Zdjęcia, plan sytuacyjny

7. Przynależność administracyjna

Województwo: wielkopolskie

Powiat: poznański

Gmina: Mosina

8. Właściciel i jego adres
prywatny

9. Użytkownik i jego adres
prywatny

10. Autorzy

11. Określenie stylu

12. Materiał

mur

13. Przeznaczenie pierwotne

domy

14. Użytkowanie obecne

domy

15. Rejestr zabytków

Nr

Data



17. Dodatkowe materiały kartograficzne i fotografie

ul. Szaroka 8 ul. Piłsudskiego szach. 1881r.	WIOSNO ul. Szaroka 8 ul. Piłsudskiego
ul. Nowa, woj. poznańskie	
nr. rejestru 5 dn.	
1922	



18. Dodatkowe informacje, weryfikacja danych ze strony tytułowej, uwagi (osoba dokonująca wpisu i data)

19. Autor karty i data jej wypełnienia

URBANIK, Agata Marciniak 10.07.2019

KARTA ADRESOWA ZABYTKÓW NIERUCHOMYCH

A B C D

A – układ urbanistyczny, ruralistyczny, zespół budowlany;
B – architektura lub budownictwo; C – cmentarz; D – zieleni komponowana

Nr MI.04

1. Obiekt

dom mieszkalny

3. Czas powstania

ok. 1900 r.

5. Miejscowość

Mieczewo

2. Zespół

4. Prace budowlane i remontowe przed 1945

6. Adres

Ulica: Szeroka

Nr: 20

Nr działki: 140

Nr KW:

16. Zdjęcia, plan sytuacyjny



7. Przynależność administracyjna

Województwo: wielkopolskie

Powiat: poznański

Gmina: Mosina

8. Właściciel i jego adres
prywatny

9. Użytkownik i jego adres
prywatny

10. Autorzy

11. Określenie stylu

12. Materiał

mur

13. Przeznaczenie pierwotne

domy

14. Użytkowanie obecne

domy

15. Rejestr zabytków

Nr

Data

17. Dodatkowe materiały kartograficzne i fotografie

Woj. niemiecki ul. Sobowiał, Szeroka 20 nr. ob. 1902r.	MIKOLAJ ul. Nowina ul. Posałskie
d. pow. Gryn, woj. poznański	
nr. rejestru	
z dn.	



18. Dodatkowe informacje, weryfikacja danych ze strony tytułowej, uwagi
(osoba dokonująca wpisu i data)

19. Autor karty i data jej wypełnienia

URBANIK, Agata Marciniak 10.07.2019

KARTA ADRESOWA ZABYTEKÓW NIERUCHOMYCH

A B C D

A – układ urbanistyczny, ruralistyczny, zespół budowlany;
B – architektura lub budownictwo; C – cmentarz; D – zieleni komponowana

Nr MI.05

1. Obiekt

stodoła

3. Czas powstania

2 połowa XIX w.

5. Miejscowość

Mieczewo

2. Zespół

4. Prace budowlane i remontowe przed 1945

6. Adres

Ulica: Szeroka

Nr: 24

Nr działki: 91

Nr KW:

16. Zdjęcia, plan sytuacyjny

7. Przynależność administracyjna

Województwo: wielkopolskie

Powiat: poznański

Gmina: Mosina

8. Właściciel i jego adres
prywatny

9. Użytkownik i jego adres
prywatny

10. Autorzy

11. Określenie stylu

12. Materiał

drewno

13. Przeznaczenie pierwotne

spichlerze, magazyny i stodoły

14. Użytkowanie obecne

spichlerze, magazyny i stodoły

15. Rejestr zabytków

Nr

Data



17. Dodatkowe materiały kartograficzne i fotografie

Współg. ul. Szeroka 2	11111111
ul. Szeroka 2	gm. Wosina
drewn. 2 poł. XIX w.	woj. poznański
d. pow. Srem, woj. poznański	
Pr. rejestru z dn.	
UDP	
XNS	



18. Dodatkowe informacje, weryfikacja danych ze strony tytułowej, uwagi (osoba dokonująca wpisu i data)

19. Autor karty i data jej wypełnienia

URBANIK, Agata Marciniak 10.07.2019

KARTA ADRESOWA ZABYTKÓW NIERUCHOMYCH

A B C D

A – układ urbanistyczny, ruralistyczny, zespół budowlany;
B – architektura lub budownictwo; C – cmentarz; D – zieleni komponowana

Nr MI.06

1. Obiekt

dom mieszkalny

3. Czas powstania

ok. 1900 r.

5. Miejscowość

Mieczewo

2. Zespół

4. Prace budowlane i remontowe przed 1945

6. Adres

Ulica: Szeroka

Nr: 30

Nr działki: 89/1

Nr KW:

16. Zdjęcia, plan sytuacyjny

7. Przynależność administracyjna

Województwo: wielkopolskie

Powiat: poznański

Gmina: Mosina

8. Właściciel i jego adres
prywatny

9. Użytkownik i jego adres
prywatny

10. Autorzy

11. Określenie stylu

12. Materiał

mur

13. Przeznaczenie pierwotne

domy

14. Użytkowanie obecne

domy

15. Rejestr zabytków

Nr

Data



17. Dodatkowe materiały kartograficzne i fotografie

Dom pleban. ul. Szeroka 5/ URBANIKI
ul. Staszycyńska gr. Kosina
Kat. 51. 1900 woj. poznański

d. pow. Szam, woj. poznański

nr. działki: _____ a. dn. _____



18. Dodatkowe informacje, weryfikacja danych ze strony tytułowej, uwagi
(osoba dokonująca wpisu i data)

19. Autor karty i data jej wypełnienia

URBANIKI, Agata Marciniak 10.07.2019

KARTA ADRESOWA ZABYTKÓW NIERUCHOMYCH

A B C D

A – układ urbanistyczny, ruralistyczny, zespół budowlany;
B – architektura lub budownictwo; C – cmentarz; D – zieleni komponowana

Nr MI.07

1. Obiekt

zabudowania gospodarcze

3. Czas powstania

ok. 1900 r.

5. Miejscowość

Mieczewo

2. Zespół

4. Prace budowlane i remontowe przed 1945

6. Adres

Ulica: Szeroka

Nr: 30

Nr działki: 89/1

Nr KW:

16. Zdjęcia, plan sytuacyjny



7. Przynależność administracyjna

Województwo: wielkopolskie

Powiat: poznański

Gmina: Mosina

8. Właściciel i jego adres
prywatny

9. Użytkownik i jego adres
prywatny

10. Autorzy

11. Określenie stylu

12. Materiał

mur

13. Przeznaczenie pierwotne

inne budownictwa przemysłowego i
gospodarczego

14. Użytkowanie obecne

inne budownictwa przemysłowego i
gospodarczego

15. Rejestr zabytków

Nr

Data

17. Dodatkowe materiały kartograficzne i fotografie

Tab. gosp. ul. Szerecha 50 ul. Natanszewski str. ok. 1900r.	KLACZAK pr. Borkin woj. pomorskie
d. pow. Srebn, woj. pomorskie	
nr rejestru	a dn.
003	
003	



18. Dodatkowe informacje, weryfikacja danych ze strony tytułowej, uwagi
(osoba dokonująca wpisu i data)

19. Autor karty i data jej wypełnienia

URBANIK, Agata Marciniak 10.07.2019

KARTA ADRESOWA ZABYTKÓW NIERUCHOMYCH

A B C D

A – układ urbanistyczny, ruralistyczny, zespół budowlany;
B – architektura lub budownictwo; C – cmentarz; D – zieleni komponowana

Nr MI.08

1. Obiekt

dom mieszkalny

3. Czas powstania

1904 r

5. Miejscowość

Mieczewo

2. Zespół

4. Prace budowlane i remontowe przed 1945

6. Adres

Ulica: Szeroka

Nr: 37

Nr działki: 116/11

Nr KW:

16. Zdjęcia, plan sytuacyjny

7. Przynależność administracyjna

Województwo: wielkopolskie

Powiat: poznański

Gmina: Mosina

8. Właściciel i jego adres
prywatny

9. Użytkownik i jego adres
prywatny

10. Autorzy

11. Określenie stylu

12. Materiał

mur

13. Przeznaczenie pierwotne

domy

14. Użytkowanie obecne

domy


15. Rejestr zabytków

Nr

Data



17. Dodatkowe materiały kartograficzne i fotografie



18. Dodatkowe informacje, weryfikacja danych ze strony tytułowej, uwagi (osoba dokonująca wpisu i data)

19. Autor karty i data jej wypełnienia

URBANIKA, Agata Marciniak 10.07.2019

KARTA ADRESOWA ZABYTKÓW NIERUCHOMYCH

A B C D

A – układ urbanistyczny, ruralistyczny, zespół budowlany;
B – architektura lub budownictwo; C – cmentarz; D – zieleni komponowana

Nr MO.03

1. Obiekt

dom mieszkalny

3. Czas powstania

początek XX w.

5. Miejscowość

Mosina

2. Zespół

4. Prace budowlane i remontowe przed 1945

6. Adres

Ulica: Farbiarska

Nr: 6

Nr działki: 1989/1

Nr KW:

16. Zdjęcia, plan sytuacyjny



7. Przynależność administracyjna

Województwo: wielkopolskie

Powiat: poznański

Gmina: Mosina

8. Właściciel i jego adres
prywatny

9. Użytkownik i jego adres
prywatny

10. Autorzy

11. Określenie stylu

12. Materiał

mur

13. Przeznaczenie pierwotne

domy

14. Użytkowanie obecne

domy

15. Rejestr zabytków

Nr

Data

17. Dodatkowe materiały kartograficzne i fotografie

**OBIEKT ZNAJDUJE SIĘ W WOJEWÓDZKIEJ EWIDENCJI
ZABYTKÓW WOJEWÓDZTWA WIELKOPOLSKIEGO,**

**WYMIENIONY W ZBIORZE POD NAZWĄ:
"ZABYTKI ARCHITEKTURY I BUDOWNICTWA W POLSCE -
WOJEWÓDZTWO POZNAŃSKIE",**

**OPRACOWANYM PRZEZ:
ZESPÓŁ PRACOWNIKÓW ODDZIAŁU WOJEWÓDZKIEGO
PAŃSTWOWEJ SŁUŻBY OCHRONY ZABYTKÓW W POZNANIU,**

**WYDANYM PRZEZ:
OŚRODEK DOKUMENTACJI ZABYTKÓW,
WARSZAWA 1998 ROK.**

**W ARCHIWUM
WIELKOPOLSKIEGO WOJEWÓDZKIEGO
KONSERWATORA ZABYTKÓW
NIE PRZECHOWUJE SIĘ
FOTOGRAFII ARCHIWALNYCH TEGO OBIEKTU**

18. Dodatkowe informacje, weryfikacja danych ze strony tytułowej, uwagi
(osoba dokonująca wpisu i data)

19. Autor karty i data jej wypełnienia

URBANIKA, Agata Marciniak 10.07.2019

KARTA ADRESOWA ZABYTKÓW NIERUCHOMYCH

A B C D

A – układ urbanistyczny, ruralistyczny, zespół budowlany;
B – architektura lub budownictwo; C – cmentarz; D – zieleni komponowana

Nr MO.04

1. Obiekt

budynek prasowni i ekspedycji Farbiarni Kałamajskiego

3. Czas powstania

lata 20 - te XX w.

5. Miejscowość

Mosina

2. Zespół

4. Prace budowlane i remontowe przed 1945

6. Adres

Ulica: Farbiarska

Nr: 30

Nr działki: 1318/5

Nr KW:

16. Zdjęcia, plan sytuacyjny



7. Przynależność administracyjna

Województwo: wielkopolskie

Powiat: poznański

Gmina: Mosina

8. Właściciel i jego adres
prywatny

9. Użytkownik i jego adres
prywatny

10. Autorzy

11. Określenie stylu

12. Materiał

mur

13. Przeznaczenie pierwotne

zakłady przemysłowe

14. Użytkowanie obecne

nieużytkowany

15. Rejestr zabytków

Nr

Data

**OBIĘKT ZNAJDUJE SIĘ W WOJEWÓDZKIEJ EWIDENCJI
ZABYTKÓW WOJEWÓDZTWA WIELKOPÓLSKIEGO,**

**OPRACOWANY W FORMIE
KARTY EWIDENCYJNEJ
ZABYTKÓW ARCHITEKTURY I BUDOWNICTWA**

**OŚRODEK DOKUMENTACJI ZABYTKÓW
WARSZAWA**



19. Autor karty i data jej wypełnienia

URBANIKA, Agata Marciniak 10.07.2019

KARTA ADRESOWA ZABYTKÓW NIERUCHOMYCH

A B C D

A – układ urbanistyczny, ruralistyczny, zespół budowlany;
B – architektura lub budownictwo; C – cmentarz; D – zieleni komponowana

Nr MO.05

1. Obiekt

dom mieszkalny

3. Czas powstania

4 ćwierć XIX w.

5. Miejscowość

Mosina

2. Zespół

4. Prace budowlane i remontowe przed 1945

6. Adres

Ulica: Farbiarska

Nr: 8, 8 A

Nr działki: 1988, 1987

Nr KW:

16. Zdjęcia, plan sytuacyjny

7. Przynależność administracyjna

Województwo: wielkopolskie

Powiat: poznański

Gmina: Mosina

8. Właściciel i jego adres
prywatny

9. Użytkownik i jego adres
prywatny

10. Autorzy

11. Określenie stylu

12. Materiał

mur

13. Przeznaczenie pierwotne

domy

14. Użytkowanie obecne

domy

15. Rejestr zabytków

Nr Data



17. Dodatkowe materiały kartograficzne i fotografie

**OBIEKT ZNAJDUJE SIĘ W WOJEWÓDZKIEJ EWIDENCJI
ZABYTKÓW WOJEWÓDZTWA WIELKOPOLSKIEGO,**

**WYMIENIONY W ZBIORZE POD NAZWĄ:
"ZABYTKI ARCHITEKTURY I BUDOWNICTWA W POLSCE -
WOJEWÓDZTWO POZNAŃSKIE",**

**OPRACOWANYM PRZEZ:
ZESPÓŁ PRACOWNIKÓW ODDZIAŁU WOJEWÓDZKIEGO
PAŃSTWOWEJ SŁUŻBY OCHRONY ZABYTKÓW W POZNANIU,**

**WYDANYM PRZEZ:
OŚRODEK DOKUMENTACJI ZABYTKÓW,
WARSZAWA 1998 ROK.**

**W ARCHIWUM
WIELKOPOLSKIEGO WOJEWÓDZKIEGO
KONSERWATORA ZABYTKÓW
NIE PRZECHOWUJE SIĘ
FOTOGRAFII ARCHIWALNYCH TEGO OBIEKTU**

18. Dodatkowe informacje, weryfikacja danych ze strony tytułowej, uwagi
(osoba dokonująca wpisu i data)

19. Autor karty i data jej wypełnienia

URBANIKA, Agata Marciniak 10.07.2019

KARTA ADRESOWA ZABYTKÓW NIERUCHOMYCH

A B C D

A – układ urbanistyczny, ruralistyczny, zespół budowlany;
B – architektura lub budownictwo; C – cmentarz; D – zieleni komponowana

Nr MO.06

1. Obiekt

dom mieszkalny

3. Czas powstania

początek XX w.

5. Miejscowość

Mosina

2. Zespół

zespół ceglarni

4. Prace budowlane i remontowe przed 1945

6. Adres

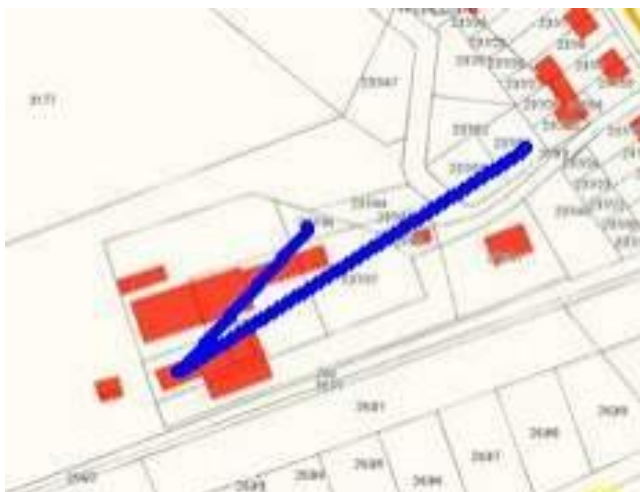
Ulica: Fiedlera

Nr: 2

Nr działki: 237/70

Nr KW:

16. Zdjęcia, plan sytuacyjny



7. Przynależność administracyjna

Województwo: wielkopolskie

Powiat: poznański

Gmina: Mosina

8. Właściciel i jego adres
prywatny

9. Użytkownik i jego adres
prywatny

10. Autorzy

11. Określenie stylu

12. Materiał

mur

13. Przeznaczenie pierwotne

domy

14. Użytkowanie obecne

domy

15. Rejestr zabytków

Nr

Data

17. Dodatkowe materiały kartograficzne i fotografie

**OBIEKT ZNAJDUJE SIĘ W WOJEWÓDZKIEJ EWIDENCJI
ZABYTKÓW WOJEWÓDZTWA WIELKOPOLSKIEGO,**

**WYMIENIONY W ZBIORZE POD NAZWĄ:
"ZABYTKI ARCHITEKTURY I BUDOWNICTWA W POLSCE -
WOJEWÓDZTWO POZNAŃSKIE",**

**OPRACOWANYM PRZEZ:
ZESPÓŁ PRACOWNIKÓW ODDZIAŁU WOJEWÓDZKIEGO
PAŃSTWOWEJ SŁUŻBY OCHRONY ZABYTKÓW W POZNANIU,**

**WYDANYM PRZEZ:
OŚRODEK DOKUMENTACJI ZABYTKÓW,
WARSZAWA 1998 ROK.**

**W ARCHIWUM
WIELKOPOLSKIEGO WOJEWÓDZKIEGO
KONSERWATORA ZABYTKÓW
NIE PRZECHOWUJE SIĘ
FOTOGRAFII ARCHIWALNYCH TEGO OBIEKTU**

18. Dodatkowe informacje, weryfikacja danych ze strony tytułowej, uwagi
(osoba dokonująca wpisu i data)

19. Autor karty i data jej wypełnienia

URBANIKA, Agata Marciniak 10.07.2019

KARTA ADRESOWA ZABYTKÓW NIERUCHOMYCH

A B C D

A – układ urbanistyczny, ruralistyczny, zespół budowlany;
B – architektura lub budownictwo; C – cmentarz; D – zieleni komponowana

Nr MO.07

1. Obiekt

dom mieszkalny

3. Czas powstania

początek XX w.

5. Miejscowość

Mosina

2. Zespół

zespół cegielni

4. Prace budowlane i remontowe przed 1945

6. Adres

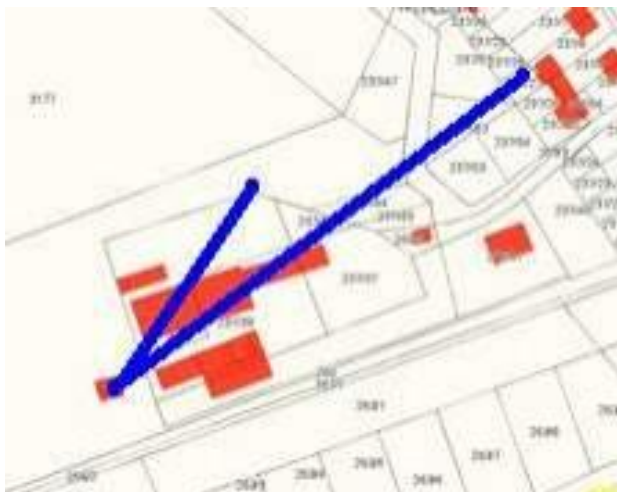
Ulica: Fiedlera

Nr: 2

Nr działki: 237/46

Nr KW:

16. Zdjęcia, plan sytuacyjny



7. Przynależność administracyjna

Województwo: wielkopolskie

Powiat: poznański

Gmina: Mosina

8. Właściciel i jego adres
Gmina Mosina

9. Użytkownik i jego adres
prywatny

10. Autorzy

11. Określenie stylu

12. Materiał

mur

13. Przeznaczenie pierwotne

domy

14. Użytkowanie obecne

domy

15. Rejestr zabytków

Nr

Data

17. Dodatkowe materiały kartograficzne i fotografie

**OBIEKT ZNAJDUJE SIĘ W WOJEWÓDZKIEJ EWIDENCJI
ZABYTKÓW WOJEWÓDZTWA WIELKOPOLSKIEGO,**

**WYMIENIONY W ZBIORZE POD NAZWĄ:
"ZABYTKI ARCHITEKTURY I BUDOWNICTWA W POLSCE -
WOJEWÓDZTWO POZNAŃSKIE",**

**OPRACOWANYM PRZEZ:
ZESPÓŁ PRACOWNIKÓW ODDZIAŁU WOJEWÓDZKIEGO
PAŃSTWOWEJ SŁUŻBY OCHRONY ZABYTKÓW W POZNANIU,**

**WYDANYM PRZEZ:
OŚRODEK DOKUMENTACJI ZABYTKÓW,
WARSZAWA 1998 ROK.**

**W ARCHIWUM
WIELKOPOLSKIEGO WOJEWÓDZKIEGO
KONSERWATORA ZABYTKÓW
NIE PRZECHOWUJE SIĘ
FOTOGRAFII ARCHIWALNYCH TEGO OBIEKTU**

18. Dodatkowe informacje, weryfikacja danych ze strony tytułowej, uwagi
(osoba dokonująca wpisu i data)

19. Autor karty i data jej wypełnienia

URBANIK, Agata Marciniak 10.07.2019

KARTA ADRESOWA ZABYTKÓW NIERUCHOMYCH

A B C D

A – układ urbanistyczny, ruralistyczny, zespół budowlany;
B – architektura lub budownictwo; C – cmentarz; D – zieleni komponowana

Nr MO.08

1. Obiekt

suszarnia cegieł

3. Czas powstania

początek XX w.

5. Miejscowość

Mosina

2. Zespół

zespół cegielni

4. Prace budowlane i remontowe przed 1945

6. Adres

Ulica: Fiedlera

Nr: 2

Nr działki: 237/71

Nr KW:

16. Zdjęcia, plan sytuacyjny



7. Przynależność administracyjna

Województwo: wielkopolskie

Powiat: poznański

Gmina: Mosina

8. Właściciel i jego adres
prywatny

9. Użytkownik i jego adres
prywatny

10. Autorzy

11. Określenie stylu

12. Materiał

mur

13. Przeznaczenie pierwotne

zakłady przemysłowe

14. Użytkowanie obecne

zakłady przemysłowe

15. Rejestr zabytków

Nr

Data

17. Dodatkowe materiały kartograficzne i fotografie

**OBIEKT ZNAJDUJE SIĘ W WOJEWÓDZKIEJ EWIDENCJI
ZABYTKÓW WOJEWÓDZTWA WIELKOPOLSKIEGO,**

**WYMIENIONY W ZBIORZE POD NAZWĄ:
"ZABYTKI ARCHITEKTURY I BUDOWNICTWA W POLSCE -
WOJEWÓDZTWO POZNAŃSKIE",**

**OPRACOWANYM PRZEZ:
ZESPÓŁ PRACOWNIKÓW ODDZIAŁU WOJEWÓDZKIEGO
PAŃSTWOWEJ SŁUŻBY OCHRONY ZABYTKÓW W POZNANIU,**

**WYDANYM PRZEZ:
OŚRODEK DOKUMENTACJI ZABYTKÓW,
WARSZAWA 1998 ROK.**

**W ARCHIWUM
WIELKOPOLSKIEGO WOJEWÓDZKIEGO
KONSERWATORA ZABYTKÓW
NIE PRZECHOWUJE SIĘ
FOTOGRAFII ARCHIWALNYCH TEGO OBIEKTU**

18. Dodatkowe informacje, weryfikacja danych ze strony tytułowej, uwagi
(osoba dokonująca wpisu i data)

19. Autor karty i data jej wypełnienia

URBANIKA, Agata Marciniak 10.07.2019

KARTA ADRESOWA ZABYTKÓW NIERUCHOMYCH

A B C D

A – układ urbanistyczny, ruralistyczny, zespół budowlany;
B – architektura lub budownictwo; C – cmentarz; D – zieleni komponowana

Nr MO.09

1. Obiekt

wypalarnia

3. Czas powstania

początek XX w.

5. Miejscowość

Mosina

2. Zespół

zespół cegielni

4. Prace budowlane i remontowe przed 1945

6. Adres

Ulica: Fiedlera

Nr: 2

Nr działki: 237/38

Nr KW:

16. Zdjęcia, plan sytuacyjny



7. Przynależność administracyjna

Województwo: wielkopolskie

Powiat: poznański

Gmina: Mosina

8. Właściciel i jego adres
prywatny

9. Użytkownik i jego adres
prywatny

10. Autorzy

11. Określenie stylu

12. Materiał

mur

13. Przeznaczenie pierwotne

zakłady przemysłowe

14. Użytkowanie obecne

zakłady przemysłowe

15. Rejestr zabytków

Nr

Data

17. Dodatkowe materiały kartograficzne i fotografie

**OBIEKT ZNAJDUJE SIĘ W WOJEWÓDZKIEJ EWIDENCJI
ZABYTKÓW WOJEWÓDZTWA WIELKOPOLSKIEGO,**

**WYMENIONY W ZBIORZE POD NAZWĄ:
"ZABYTKI ARCHITEKTURY I BUDOWNICTWA W POLSCE -
WOJEWÓDZTWO POZNAŃSKIE",**

**OPRACOWANYM PRZEZ:
ZESPÓŁ PRACOWNIKÓW ODDZIAŁU WOJEWÓDZKIEGO
PAŃSTWOWEJ SŁUŻBY OCHRONY ZABYTKÓW W POZNANIU,**

**WYDANYM PRZEZ:
OŚRODEK DOKUMENTACJI ZABYTKÓW,
WARSZAWA 1998 ROK.**

**W ARCHIWUM
WIELKOPOLSKIEGO WOJEWÓDZKIEGO
KONSERWATORA ZABYTKÓW
NIE PRZECHOWUJE SIĘ
FOTOGRAFII ARCHIWALNYCH TEGO OBIEKTU**



18. Dodatkowe informacje, weryfikacja danych ze strony tytułowej, uwagi
(osoba dokonująca wpisu i data)

19. Autor karty i data jej wypełnienia

URBANIKA, Agata Marciniak 10.07.2019

KARTA ADRESOWA ZABYTKÓW NIERUCHOMYCH

A B C D

A – układ urbanistyczny, ruralistyczny, zespół budowlany;
B – architektura lub budownictwo; C – cmentarz; D – zieleni komponowana

Nr MO.10

1. Obiekt

dom mieszkalny

3. Czas powstania

1929 r.

5. Miejscowość

Mosina

2. Zespół

4. Prace budowlane i remontowe przed 1945

6. Adres

Ulica: Garbarska

Nr: 2

Nr działki: 1647/5, 1647/6

Nr KW:

16. Zdjęcia, plan sytuacyjny

7. Przynależność administracyjna

Województwo: wielkopolskie

Powiat: poznański

Gmina: Mosina

8. Właściciel i jego adres
prywatny

9. Użytkownik i jego adres
prywatny

10. Autorzy

11. Określenie stylu

12. Materiał

mur

13. Przeznaczenie pierwotne

domy

14. Użytkowanie obecne

domy

15. Rejestr zabytków

Nr

Data



17. Dodatkowe materiały kartograficzne i fotografie

**OBIEKT ZNAJDUJE SIĘ W WOJEWÓDZKIEJ EWIDENCJI
ZABYTKÓW WOJEWÓDZTWA WIELKOPOLSKIEGO,**

**WYMIENIONY W ZBIORZE POD NAZWĄ:
"ZABYTKI ARCHITEKTURY I BUDOWNICTWA W POLSCE -
WOJEWÓDZTWO POZNAŃSKIE",**

**OPRACOWANYM PRZEZ:
ZESPÓŁ PRACOWNIKÓW ODDZIAŁU WOJEWÓDZKIEGO
PAŃSTWOWEJ SŁUŻBY OCHRONY ZABYTKÓW W POZNANIU,**

**WYDANYM PRZEZ:
OŚRODEK DOKUMENTACJI ZABYTKÓW,
WARSZAWA 1998 ROK.**

**W ARCHIWUM
WIELKOPOLSKIEGO WOJEWÓDZKIEGO
KONSERWATORA ZABYTKÓW
NIE PRZECHOWUJE SIĘ
FOTOGRAFII ARCHIWALNYCH TEGO OBIEKTU**

18. Dodatkowe informacje, weryfikacja danych ze strony tytułowej, uwagi
(osoba dokonująca wpisu i data)

19. Autor karty i data jej wypełnienia

URBANIKA, Agata Marciniak 10.07.2019

KARTA ADRESOWA ZABYTKÓW NIERUCHOMYCH

A B C D

A – układ urbanistyczny, ruralistyczny, zespół budowlany;
B – architektura lub budownictwo; C – cmentarz; D – zieleni komponowana

Nr MO.11

1. Obiekt

dom mieszkalny

3. Czas powstania

połowa XIX w.

5. Miejscowość

Mosina

2. Zespół

4. Prace budowlane i remontowe przed 1945

6. Adres

Ulica: Garbarska

Nr: 3

Nr działki: 1649/1

Nr KW:

16. Zdjęcia, plan sytuacyjny



7. Przynależność administracyjna

Województwo: wielkopolskie

Powiat: poznański

Gmina: Mosina

8. Właściciel i jego adres
prywatny

9. Użytkownik i jego adres
prywatny

10. Autorzy

11. Określenie stylu

12. Materiał

mur

13. Przeznaczenie pierwotne

domy

14. Użytkowanie obecne

domy

15. Rejestr zabytków

Nr

Data

17. Dodatkowe materiały kartograficzne i fotografie

**OBIEKT ZNAJDUJE SIĘ W WOJEWÓDZKIEJ EWIDENCJI
ZABYTKÓW WOJEWÓDZTWA WIELKOPOLSKIEGO,**

**WYMIENIONY W ZBIORZE POD NAZWĄ:
"ZABYTKI ARCHITEKTURY I BUDOWNICTWA W POLSCE -
WOJEWÓDZTWO POZNAŃSKIE",**

**OPRACOWANYM PRZEZ:
ZESPÓŁ PRACOWNIKÓW ODDZIAŁU WOJEWÓDZKIEGO
PAŃSTWOWEJ SŁUŻBY OCHRONY ZABYTKÓW W POZNANIU,**

**WYDANYM PRZEZ:
OŚRODEK DOKUMENTACJI ZABYTKÓW,
WARSZAWA 1998 ROK.**

**W ARCHIWUM
WIELKOPOLSKIEGO WOJEWÓDZKIEGO
KONSERWATORA ZABYTKÓW
NIE PRZECHOWUJE SIĘ
FOTOGRAFII ARCHIWALNYCH TEGO OBIEKTU**

18. Dodatkowe informacje, weryfikacja danych ze strony tytułowej, uwagi
(osoba dokonująca wpisu i data)

19. Autor karty i data jej wypełnienia

URBANIK, Agata Marciniak 10.07.2019

KARTA ADRESOWA ZABYTKÓW NIERUCHOMYCH

A B C D

A – układ urbanistyczny, ruralistyczny, zespół budowlany;
B – architektura lub budownictwo; C – cmentarz; D – zieleni komponowana

Nr MO.12

1. Obiekt

dom mieszkalny

3. Czas powstania

początek XX w.

5. Miejscowość

Mosina

2. Zespół

4. Prace budowlane i remontowe przed 1945

6. Adres

Ulica: Garbarska

Nr: 5

Nr działki: 1651/1

Nr KW:

16. Zdjęcia, plan sytuacyjny

7. Przynależność administracyjna

Województwo: wielkopolskie

Powiat: poznański

Gmina: Mosina

8. Właściciel i jego adres
prywatny

9. Użytkownik i jego adres
prywatny

10. Autorzy

11. Określenie stylu

12. Materiał

mur

13. Przeznaczenie pierwotne

domy

14. Użytkowanie obecne

domy

15. Rejestr zabytków

Nr

Data



17. Dodatkowe materiały kartograficzne i fotografie

**OBIEKT ZNAJDUJE SIĘ W WOJEWÓDZKIEJ EWIDENCJI
ZABYTKÓW WOJEWÓDZTWA WIELKOPOLSKIEGO,**

**WYMIENIONY W ZBIORZE POD NAZWĄ:
"ZABYTKI ARCHITEKTURY I BUDOWNICTWA W POLSCE -
WOJEWÓDZTWO POZNAŃSKIE",**

**OPRACOWANYM PRZEZ:
ZESPÓŁ PRACOWNIKÓW ODDZIAŁU WOJEWÓDZKIEGO
PAŃSTWOWEJ SŁUŻBY OCHRONY ZABYTKÓW W POZNANIU,**

**WYDANYM PRZEZ:
OŚRODEK DOKUMENTACJI ZABYTKÓW,
WARSZAWA 1998 ROK.**

**W ARCHIWUM
WIELKOPOLSKIEGO WOJEWÓDZKIEGO
KONSERWATORA ZABYTKÓW
NIE PRZECHOWUJE SIĘ
FOTOGRAFII ARCHIWALNYCH TEGO OBIEKTU**

18. Dodatkowe informacje, weryfikacja danych ze strony tytułowej, uwagi
(osoba dokonująca wpisu i data)

19. Autor karty i data jej wypełnienia

URBANIKA, Agata Marciniak 10.07.2019

KARTA ADRESOWA ZABYTKÓW NIERUCHOMYCH

A B C D

A – układ urbanistyczny, ruralistyczny, zespół budowlany;
B – architektura lub budownictwo; C – cmentarz; D – zieleni komponowana

Nr MO.13

1. Obiekt

szkoła niemiecka

3. Czas powstania

1935 r.

5. Miejscowość

Mosina

2. Zespół

4. Prace budowlane i remontowe przed 1945

6. Adres

Ulica: Kasprowicz

Nr: 28

Nr działki: 1850

Nr KW: 30437

16. Zdjęcia, plan sytuacyjny



7. Przynależność administracyjna

Województwo: wielkopolskie

Powiat: poznański

Gmina: Mosina

8. Właściciel i jego adres
Gmina Mosina

9. Użytkownik i jego adres
Gmina Mosina

10. Autorzy

11. Określenie stylu

12. Materiał

mur

13. Przeznaczenie pierwotne

szkoły

14. Użytkowanie obecne

szkoły

15. Rejestr zabytków

Nr

Data

17. Dodatkowe materiały kartograficzne i fotografie

**OBIEKT ZNAJDUJE SIĘ W WOJEWÓDZKIEJ EWIDENCJI
ZABYTKÓW WOJEWÓDZTWA WIELKOPOLSKIEGO,**

**WYMIENIONY W ZBIORZE POD NAZWĄ:
"ZABYTKI ARCHITEKTURY I BUDOWNICTWA W POLSCE -
WOJEWÓDZTWO POZNAŃSKIE",**

**OPRACOWANYM PRZEZ:
ZESPÓŁ PRACOWNIKÓW ODDZIAŁU WOJEWÓDZKIEGO
PAŃSTWOWEJ SŁUŻBY OCHRONY ZABYTKÓW W POZNANIU,**

**WYDANYM PRZEZ:
OŚRODEK DOKUMENTACJI ZABYTKÓW,
WARSZAWA 1998 ROK.**

**W ARCHIWUM
WIELKOPOLSKIEGO WOJEWÓDZKIEGO
KONSERWATORA ZABYTKÓW
NIE PRZECHOWUJE SIĘ
FOTOGRAFII ARCHIWALNYCH TEGO OBIEKTU**

18. Dodatkowe informacje, weryfikacja danych ze strony tytułowej, uwagi
(osoba dokonująca wpisu i data)

19. Autor karty i data jej wypełnienia

URBANIK, Agata Marciniak 10.07.2019

KARTA ADRESOWA ZABYTKÓW NIERUCHOMYCH

A B C D

A – układ urbanistyczny, ruralistyczny, zespół budowlany;
B – architektura lub budownictwo; C – cmentarz; D – zieleni komponowana

Nr MO.14

<p>1. Obiekt</p> <p>dom mieszkalny</p>	<p>3. Czas powstania</p> <p>1930 r.</p>	<p>5. Miejscowość</p> <p>Mosina</p>
<p>2. Zespół</p>	<p>4. Prace budowlane i remontowe przed 1945</p>	<p>6. Adres</p> <p>Ulica: Kilińskiego Nr: 14 Nr działki: 1566/1 Nr KW:</p>

16. Zdjęcia, plan sytuacyjny



<p>7. Przynależność administracyjna</p> <p>Województwo: wielkopolskie Powiat: poznański Gmina: Mosina</p>
<p>8. Właściciel i jego adres prywatny</p>
<p>9. Użytkownik i jego adres prywatny</p>
<p>10. Autorzy</p>
<p>11. Określenie stylu</p>
<p>12. Materiał</p> <p>mur</p>
<p>13. Przeznaczenie pierwotne</p> <p>domy</p>
<p>14. Użytkowanie obecne</p> <p>domy</p>
<p>15. Rejestr zabytków</p> <p>Nr Data</p>

17. Dodatkowe materiały kartograficzne i fotografie

18. Dodatkowe informacje, weryfikacja danych ze strony tytułowej, uwagi
(osoba dokonująca wpisu i data)

19. Autor karty i data jej wypełnienia

URBANIKA, Agata Marciniak 10.07.2019

KARTA ADRESOWA ZABYTKÓW NIERUCHOMYCH

A B C D

A – układ urbanistyczny, ruralistyczny, zespół budowlany;
B – architektura lub budownictwo; C – cmentarz; D – zieleni komponowana

Nr MO.15

1. Obiekt

dom mieszkalny

3. Czas powstania

1930 r.

5. Miejscowość

Mosina

2. Zespół

4. Prace budowlane i remontowe przed 1945

6. Adres

Ulica: Kilińskiego

Nr: 15

Nr działki: 1568/3

Nr KW:

16. Zdjęcia, plan sytuacyjny

7. Przynależność administracyjna

Województwo: wielkopolskie

Powiat: poznański

Gmina: Mosina

8. Właściciel i jego adres
prywatny

9. Użytkownik i jego adres
prywatny

10. Autorzy

11. Określenie stylu

12. Materiał

mur

13. Przeznaczenie pierwotne

domy

14. Użytkowanie obecne

domy

15. Rejestr zabytków

Nr

Data



17. Dodatkowe materiały kartograficzne i fotografie

18. Dodatkowe informacje, weryfikacja danych ze strony tytułowej, uwagi
(osoba dokonująca wpisu i data)

19. Autor karty i data jej wypełnienia

URBANIKA, Agata Marciniak 10.07.2019

KARTA ADRESOWA ZABYTKÓW NIERUCHOMYCH

A B C D

A – układ urbanistyczny, ruralistyczny, zespół budowlany;
B – architektura lub budownictwo; C – cmentarz; D – zieleni komponowana

Nr MO.16

1. Obiekt

dom mieszkalny

3. Czas powstania

1930 r.

5. Miejscowość

Mosina

2. Zespół

4. Prace budowlane i remontowe przed 1945

6. Adres

Ulica: Kilińskiego

Nr: 16

Nr działki: 1571/3

Nr KW:

16. Zdjęcia, plan sytuacyjny



7. Przynależność administracyjna

Województwo: wielkopolskie

Powiat: poznański

Gmina: Mosina

8. Właściciel i jego adres
prywatny

9. Użytkownik i jego adres
prywatny

10. Autorzy

11. Określenie stylu

12. Materiał

mur

13. Przeznaczenie pierwotne

domy

14. Użytkowanie obecne

domy

15. Rejestr zabytków

Nr

Data

17. Dodatkowe materiały kartograficzne i fotografie

18. Dodatkowe informacje, weryfikacja danych ze strony tytułowej, uwagi
(osoba dokonująca wpisu i data)

19. Autor karty i data jej wypełnienia

URBANIKA, Agata Marciniak 10.07.2019

KARTA ADRESOWA ZABYTKÓW NIERUCHOMYCH

A B C D

A – układ urbanistyczny, ruralistyczny, zespół budowlany;
B – architektura lub budownictwo; C – cmentarz; D – zieleni komponowana

Nr MO.17

1. Obiekt

poczta

3. Czas powstania

1896 r.

5. Miejscowość

Mosina

2. Zespół

4. Prace budowlane i remontowe przed 1945

6. Adres

Ulica: Kolejowa

Nr: 1

Nr działki: 1970

Nr KW: 28384

16. Zdjęcia, plan sytuacyjny



7. Przynależność administracyjna

Województwo: wielkopolskie

Powiat: poznański

Gmina: Mosina

8. Właściciel i jego adres

Skarb Państwa

9. Użytkownik i jego adres

Poczta Polska z siedzibą w Warszawie

10. Autorzy

11. Określenie stylu

12. Materiał

mur

13. Przeznaczenie pierwotne

poczty

14. Użytkowanie obecne

poczty

15. Rejestr zabytków

Nr

Data

OBIEKT ZNAJDUJE SIĘ W WOJEWÓDZKIEJ EWIDENCJI
ZABYTKÓW WOJEWÓDZTWA WIELKOPOLSKIEGO,

OPRACOWANY W FORMIE
KARTY EWIDENCYJNEJ
ZABYTKÓW ARCHITEKTURY I BUDOWNICTWA

OŚRODEK DOKUMENTACJI ZABYTKÓW
WARSZAWA



WKŁADKA DO KARTY ADRESOWEJ ZABYTKÓW NIERUCHOMYCH

- 1. Obiekt:** poczta.
- 2. Historia:** w końcu XIX wieku w Mosinie zaczął rozwijać się przemysł. Do wielostronnego rozwoju miasta niewątpliwie przyczyniła się budowa linii kolejowej, która połączyła Poznań z Wrocławiem w 1856 r. Największymi zakładami przemysłowymi były wówczas cegielnie rozlokowane na obrzeżach miasta, w tym duży zakład M. Perkiewicza. W okresie międzywojennym okazał się zakład usługowy „Barwa”. Na początku XX wieku rozwijały się inicjatywy uzdrowiskowe z charakterystycznym sanatorium Obrabad przy Rynku. Częścią nowoczesnej infrastruktury komunikacyjnej z tamtych lat jest zachowany do dzisiaj budynek poczty.



19. Autor karty i data jej wypełnienia

URBANIKA, Agata Marciniak 10.07.2019

KARTA ADRESOWA ZABYTKÓW NIERUCHOMYCH

A B C D

A – układ urbanistyczny, ruralistyczny, zespół budowlany;
B – architektura lub budownictwo; C – cmentarz; D – zieleni komponowana

Nr MO.18

1. Obiekt

dom mieszkalny

3. Czas powstania

początek XXw.

5. Miejscowość

Mosina

2. Zespół

4. Prace budowlane i remontowe przed 1945

6. Adres

Ulica: Kolejowa

Nr: 2

Nr działki: 1971

Nr KW:

16. Zdjęcia, plan sytuacyjny



7. Przynależność administracyjna

Województwo: wielkopolskie

Powiat: poznański

Gmina: Mosina

8. Właściciel i jego adres
prywatny

9. Użytkownik i jego adres
prywatny

10. Autorzy

11. Określenie stylu

12. Materiał

mur

13. Przeznaczenie pierwotne

domy

14. Użytkowanie obecne

domy

15. Rejestr zabytków

Nr

Data

17. Dodatkowe materiały kartograficzne i fotografie

dom mieszkalny ul. Kolejowa 2 mur., pocz XX w.	MOSINA miasto woj. poznańskie
wł. d.pow. Poznań, nr rejestru ODZ BDZ	woj. poznańskie z dn.



18. Dodatkowe informacje, weryfikacja danych ze strony tytułowej, uwagi
(osoba dokonująca wpisu i data)

19. Autor karty i data jej wypełnienia

URBANIKA, Agata Marciniak 10.07.2019

KARTA ADRESOWA ZABYTKÓW NIERUCHOMYCH

A B C D

A – układ urbanistyczny, ruralistyczny, zespół budowlany;
B – architektura lub budownictwo; C – cmentarz; D – zieleni komponowana

Nr MO.19

1. Obiekt

dom mieszkalny

3. Czas powstania

koniec XIX w.

5. Miejscowość

Mosina

2. Zespół

4. Prace budowlane i remontowe przed 1945

6. Adres

Ulica: Kolejowa

Nr: 3

Nr działki: 1973

Nr KW:

16. Zdjęcia, plan sytuacyjny

7. Przynależność administracyjna

Województwo: wielkopolskie

Powiat: poznański

Gmina: Mosina

8. Właściciel i jego adres
prywatny

9. Użytkownik i jego adres
prywatny

10. Autorzy

11. Określenie stylu

12. Materiał

mur

13. Przeznaczenie pierwotne

domy

14. Użytkowanie obecne

domy

15. Rejestr zabytków

Nr

Data



17. Dodatkowe materiały kartograficzne i fotografie

dom mieszkalny
ul. Kolejowa 3
mur. k. XIX w.
wł.
d. pow. Poznań
nr rejestru
ODZ
BDZ

MOSINA
miasto
woj. poznańskie
woj. poznańskie
z dn.



18. Dodatkowe informacje, weryfikacja danych ze strony tytułowej, uwagi (osoba dokonująca wpisu i data)



19. Autor karty i data jej wypełnienia

URBANIKA, Agata Marciniak 10.07.2019

KARTA ADRESOWA ZABYTKÓW NIERUCHOMYCH

A B C D

A – układ urbanistyczny, ruralistyczny, zespół budowlany;
B – architektura lub budownictwo; C – cmentarz; D – zieleni komponowana

Nr MO.20

1. Obiekt

dom mieszkalny

3. Czas powstania

lata 30 - te XX w.

5. Miejscowość

Mosina

2. Zespół

4. Prace budowlane i remontowe przed 1945

6. Adres

Ulica: Kolejowa

Nr: 4

Nr działki: 1963/2

Nr KW:

16. Zdjęcia, plan sytuacyjny

7. Przynależność administracyjna

Województwo: wielkopolskie

Powiat: poznański

Gmina: Mosina

8. Właściciel i jego adres
prywatny

9. Użytkownik i jego adres
prywatny

10. Autorzy

11. Określenie stylu

12. Materiał

mur

13. Przeznaczenie pierwotne

domy

14. Użytkowanie obecne

domy

15. Rejestr zabytków

Nr Data



17. Dodatkowe materiały kartograficzne i fotografie

dom mieszkalny	MOSINA
ul.Kolejowa 4	miasto
mur., l.30 XXw.	woj.poznańskie
wł,	
d.pow.Poznań,	woj.poznańskie
nr. rejestru	z dn.
ODZ	
BDZ	



18. Dodatkowe informacje, weryfikacja danych ze strony tytułowej, uwagi (osoba dokonująca wpisu i data)

19. Autor karty i data jej wypełnienia

URBANIKA, Agata Marciniak 10.07.2019

KARTA ADRESOWA ZABYTKÓW NIERUCHOMYCH

A B C D

A – układ urbanistyczny, ruralistyczny, zespół budowlany;
B – architektura lub budownictwo; C – cmentarz; D – zieleni komponowana

Nr MO.21

1. Obiekt

młyn

3. Czas powstania

początek XX w.

5. Miejscowość

Mosina

2. Zespół

4. Prace budowlane i remontowe przed 1945

6. Adres

Ulica: Kolejowa

Nr: 12

Nr działki: 1949

Nr KW:

16. Zdjęcia, plan sytuacyjny

7. Przynależność administracyjna

Województwo: wielkopolskie

Powiat: poznański

Gmina: Mosina

8. Właściciel i jego adres
prywatny

9. Użytkownik i jego adres
prywatny

10. Autorzy

11. Określenie stylu

12. Materiał

mur

13. Przeznaczenie pierwotne

młyny i wiatraki

14. Użytkowanie obecne

młyny i wiatraki

15. Rejestr zabytków

Nr Data



17. Dodatkowe materiały kartograficzne i fotografie

**OBIEKT ZNAJDUJE SIĘ W WOJEWÓDZKIEJ EWIDENCJI
ZABYTKÓW WOJEWÓDZTWA WIELKOPOLSKIEGO,**

**WYMIENIONY W ZBIORZE POD NAZWĄ:
"ZABYTKI ARCHITEKTURY I BUDOWNICTWA W POLSCE -
WOJEWÓDZTWO POZNAŃSKIE",**

**OPRACOWANYM PRZEZ:
ZESPÓŁ PRACOWNIKÓW ODDZIAŁU WOJEWÓDZKIEGO
PAŃSTWOWEJ SŁUŻBY OCHRONY ZABYTKÓW W POZNANIU,**

**WYDANYM PRZEZ:
OŚRODEK DOKUMENTACJI ZABYTKÓW,
WARSZAWA 1998 ROK.**

**W ARCHIWUM
WIELKOPOLSKIEGO WOJEWÓDZKIEGO
KONSERWATORA ZABYTKÓW
NIE PRZECHOWUJE SIĘ
FOTOGRAFII ARCHIWALNYCH TEGO OBIEKTU**

18. Dodatkowe informacje, weryfikacja danych ze strony tytułowej, uwagi
(osoba dokonująca wpisu i data)

19. Autor karty i data jej wypełnienia

URBANIK, Agata Marciniak 10.07.2019

KARTA ADRESOWA ZABYTKÓW NIERUCHOMYCH

A B C D

A – układ urbanistyczny, ruralistyczny, zespół budowlany;
B – architektura lub budownictwo; C – cmentarz; D – zieleni komponowana

Nr MO.22

1. Obiekt

dom mieszkalny

3. Czas powstania

1898 r. - 1902 r.

5. Miejscowość

Mosina

2. Zespół

4. Prace budowlane i remontowe przed 1945

6. Adres

Ulica: Kolejowa

Nr: 13

Nr działki: 2806

Nr KW:

16. Zdjęcia, plan sytuacyjny

7. Przynależność administracyjna

Województwo: wielkopolskie

Powiat: poznański

Gmina: Mosina

8. Właściciel i jego adres
prywatny

9. Użytkownik i jego adres
prywatny

10. Autorzy

11. Określenie stylu

12. Materiał

mur

13. Przeznaczenie pierwotne

budynek mieszkalny pracowników młyna

14. Użytkowanie obecne

dom mieszkalny

15. Rejestr zabytków

Nr Data



17. Dodatkowe materiały kartograficzne i fotografie

**OBIEKT ZNAJDUJE SIĘ W WOJEWÓDZKIEJ EWIDENCJI
ZABYTKÓW WOJEWÓDZTWA WIELKOPOLSKIEGO,**

**WYMIENIONY W ZBIORZE POD NAZWĄ:
"ZABYTKI ARCHITEKTURY I BUDOWNICTWA W POLSCE -
WOJEWÓDZTWO POZNAŃSKIE",**

**OPRACOWANYM PRZEZ:
ZESPÓŁ PRACOWNIKÓW ODDZIAŁU WOJEWÓDZKIEGO
PAŃSTWOWEJ SŁUŻBY OCHRONY ZABYTKÓW W POZNANIU,**

**WYDANYM PRZEZ:
OŚRODEK DOKUMENTACJI ZABYTKÓW,
WARSZAWA 1998 ROK.**

**W ARCHIWUM
WIELKOPOLSKIEGO WOJEWÓDZKIEGO
KONSERWATORA ZABYTKÓW
NIE PRZECHOWUJE SIĘ
FOTOGRAFII ARCHIWALNYCH TEGO OBIEKTU**

18. Dodatkowe informacje, weryfikacja danych ze strony tytułowej, uwagi
(osoba dokonująca wpisu i data)

19. Autor karty i data jej wypełnienia

URBANIKA, Agata Marciniak 10.07.2019

KARTA ADRESOWA ZABYTKÓW NIERUCHOMYCH

A B C D

A – układ urbanistyczny, ruralistyczny, zespół budowlany;
B – architektura lub budownictwo; C – cmentarz; D – zieleni komponowana

Nr MO.23

1. Obiekt

dom mieszkalny

3. Czas powstania

początek XX w.

5. Miejscowość

Mosina

2. Zespół

4. Prace budowlane i remontowe przed 1945

6. Adres

Ulica: Kolejowa

Nr: 15

Nr działki: 1847/2

Nr KW:

16. Zdjęcia, plan sytuacyjny

7. Przynależność administracyjna

Województwo: wielkopolskie

Powiat: poznański

Gmina: Mosina

8. Właściciel i jego adres
prywatny

9. Użytkownik i jego adres
prywatny

10. Autorzy

11. Określenie stylu

12. Materiał

mur

13. Przeznaczenie pierwotne

domy

14. Użytkowanie obecne

domy

15. Rejestr zabytków

Nr

Data



17. Dodatkowe materiały kartograficzne i fotografie

**OBIEKT ZNAJDUJE SIĘ W WOJEWÓDZKIEJ EWIDENCJI
ZABYTKÓW WOJEWÓDZTWA WIELKOPOLSKIEGO,**

**WYMIENIONY W ZBIORZE POD NAZWĄ:
"ZABYTKI ARCHITEKTURY I BUDOWNICTWA W POLSCE -
WOJEWÓDZTWO POZNAŃSKIE",**

**OPRACOWANYM PRZEZ:
ZESPÓŁ PRACOWNIKÓW ODDZIAŁU WOJEWÓDZKIEGO
PAŃSTWOWEJ SŁUŻBY OCHRONY ZABYTKÓW W POZNANIU,**

**WYDANYM PRZEZ:
OŚRODEK DOKUMENTACJI ZABYTKÓW,
WARSZAWA 1998 ROK.**

**W ARCHIWUM
WIELKOPOLSKIEGO WOJEWÓDZKIEGO
KONSERWATORA ZABYTKÓW
NIE PRZECHOWUJE SIĘ
FOTOGRAFII ARCHIWALNYCH TEGO OBIEKTU**

18. Dodatkowe informacje, weryfikacja danych ze strony tytułowej, uwagi
(osoba dokonująca wpisu i data)

19. Autor karty i data jej wypełnienia

URBANIKA, Agata Marciniak 10.07.2019

KARTA ADRESOWA ZABYTKÓW NIERUCHOMYCH

A B C D

A – układ urbanistyczny, ruralistyczny, zespół budowlany;
B – architektura lub budownictwo; C – cmentarz; D – zieleni komponowana

Nr MO.24

1. Obiekt

dom mieszkalny

3. Czas powstania

lata 30 - te XX w.

5. Miejscowość

Mosina

2. Zespół

4. Prace budowlane i remontowe przed 1945

6. Adres

Ulica: Kolejowa

Nr: 21

Nr działki: 1869/2

Nr KW:

16. Zdjęcia, plan sytuacyjny

7. Przynależność administracyjna

Województwo: wielkopolskie

Powiat: poznański

Gmina: Mosina

8. Właściciel i jego adres
prywatny

9. Użytkownik i jego adres
prywatny

10. Autorzy

11. Określenie stylu

12. Materiał

mur

13. Przeznaczenie pierwotne

domy

14. Użytkowanie obecne

domy

15. Rejestr zabytków

Nr Data



17. Dodatkowe materiały kartograficzne i fotografie

**OBIEKT ZNAJDUJE SIĘ W WOJEWÓDZKIEJ EWIDENCJI
ZABYTKÓW WOJEWÓDZTWA WIELKOPOLSKIEGO,**

**WYMIENIONY W ZBIORZE POD NAZWĄ:
"ZABYTKI ARCHITEKTURY I BUDOWNICTWA W POLSCE -
WOJEWÓDZTWO POZNAŃSKIE",**

**OPRACOWANYM PRZEZ:
ZESPÓŁ PRACOWNIKÓW ODDZIAŁU WOJEWÓDZKIEGO
PAŃSTWOWEJ SŁUŻBY OCHRONY ZABYTKÓW W POZNANIU,**

**WYDANYM PRZEZ:
OŚRODEK DOKUMENTACJI ZABYTKÓW,
WARSZAWA 1998 ROK.**

**W ARCHIWUM
WIELKOPOLSKIEGO WOJEWÓDZKIEGO
KONSERWATORA ZABYTKÓW
NIE PRZECHOWUJE SIĘ
FOTOGRAFII ARCHIWALNYCH TEGO OBIEKTU**

18. Dodatkowe informacje, weryfikacja danych ze strony tytułowej, uwagi
(osoba dokonująca wpisu i data)

19. Autor karty i data jej wypełnienia

URBANIK, Agata Marciniak 10.07.2019

KARTA ADRESOWA ZABYTKÓW NIERUCHOMYCH

A B C D

A – układ urbanistyczny, ruralistyczny, zespół budowlany;
B – architektura lub budownictwo; C – cmentarz; D – zieleni komponowana

Nr MO.25

1. Obiekt

dom mieszkalny

3. Czas powstania

lata 30 - te XX w.

5. Miejscowość

Mosina

2. Zespół

4. Prace budowlane i remontowe przed 1945

6. Adres

Ulica: Kolejowa

Nr: 22

Nr działki: 1870/3

Nr KW:

16. Zdjęcia, plan sytuacyjny

7. Przynależność administracyjna

Województwo: wielkopolskie

Powiat: poznański

Gmina: Mosina

8. Właściciel i jego adres
prywatny

9. Użytkownik i jego adres
prywatny

10. Autorzy

11. Określenie stylu

12. Materiał

mur

13. Przeznaczenie pierwotne

domy

14. Użytkowanie obecne

domy

15. Rejestr zabytków

Nr

Data



17. Dodatkowe materiały kartograficzne i fotografie

**OBIEKT ZNAJDUJE SIĘ W WOJEWÓDZKIEJ EWIDENCJI
ZABYTKÓW WOJEWÓDZTWA WIELKOPOLSKIEGO,**

**WYMIENIONY W ZBIORZE POD NAZWĄ:
"ZABYTKI ARCHITEKTURY I BUDOWNICTWA W POLSCE -
WOJEWÓDZTWO POZNAŃSKIE",**

**OPRACOWANYM PRZEZ:
ZESPÓŁ PRACOWNIKÓW ODDZIAŁU WOJEWÓDZKIEGO
PAŃSTWOWEJ SŁUŻBY OCHRONY ZABYTKÓW W POZNANIU,**

**WYDANYM PRZEZ:
OŚRODEK DOKUMENTACJI ZABYTKÓW,
WARSZAWA 1998 ROK.**

**W ARCHIWUM
WIELKOPOLSKIEGO WOJEWÓDZKIEGO
KONSERWATORA ZABYTKÓW
NIE PRZECHOWUJE SIĘ
FOTOGRAFII ARCHIWALNYCH TEGO OBIEKTU**

18. Dodatkowe informacje, weryfikacja danych ze strony tytułowej, uwagi
(osoba dokonująca wpisu i data)

19. Autor karty i data jej wypełnienia

URBANIKA, Agata Marciniak 10.07.2019

KARTA ADRESOWA ZABYTKÓW NIERUCHOMYCH

A B C D

A – układ urbanistyczny, ruralistyczny, zespół budowlany;
B – architektura lub budownictwo; C – cmentarz; D – zieleni komponowana

Nr MO.26

1. Obiekt

dom mieszkalny

3. Czas powstania

lata 30 - te XX w.

5. Miejscowość

Mosina

2. Zespół

4. Prace budowlane i remontowe przed 1945

6. Adres

Ulica: Kolejowa

Nr: 23

Nr działki: 1871

Nr KW:

16. Zdjęcia, plan sytuacyjny



7. Przynależność administracyjna

Województwo: wielkopolskie

Powiat: poznański

Gmina: Mosina

8. Właściciel i jego adres
prywatny

9. Użytkownik i jego adres
prywatny

10. Autorzy

11. Określenie stylu

12. Materiał

mur

13. Przeznaczenie pierwotne

domy

14. Użytkowanie obecne

domy

15. Rejestr zabytków

Nr

Data

17. Dodatkowe materiały kartograficzne i fotografie

**OBIEKT ZNAJDUJE SIĘ W WOJEWÓDZKIEJ EWIDENCJI
ZABYTKÓW WOJEWÓDZTWA WIELKOPOLSKIEGO,**

**WYMIENIONY W ZBIORZE POD NAZWĄ:
"ZABYTKI ARCHITEKTURY I BUDOWNICTWA W POLSCE -
WOJEWÓDZTWO POZNAŃSKIE",**

**OPRACOWANYM PRZEZ:
ZESPÓŁ PRACOWNIKÓW ODDZIAŁU WOJEWÓDZKIEGO
PAŃSTWOWEJ SŁUŻBY OCHRONY ZABYTKÓW W POZNANIU,**

**WYDANYM PRZEZ:
OŚRODEK DOKUMENTACJI ZABYTKÓW,
WARSZAWA 1998 ROK.**

**W ARCHIWUM
WIELKOPOLSKIEGO WOJEWÓDZKIEGO
KONSERWATORA ZABYTKÓW
NIE PRZECHOWUJE SIĘ
FOTOGRAFII ARCHIWALNYCH TEGO OBIEKTU**

18. Dodatkowe informacje, weryfikacja danych ze strony tytułowej, uwagi
(osoba dokonująca wpisu i data)

19. Autor karty i data jej wypełnienia

URBANIKA, Agata Marciniak 10.07.2019

KARTA ADRESOWA ZABYTKÓW NIERUCHOMYCH

A B C D

A – układ urbanistyczny, ruralistyczny, zespół budowlany;
B – architektura lub budownictwo; C – cmentarz; D – zieleni komponowana

Nr MO.27

1. Obiekt

dom mieszkalny

3. Czas powstania

lata 30 - te XX w.

5. Miejscowość

Mosina

2. Zespół

4. Prace budowlane i remontowe przed 1945

6. Adres

Ulica: Kolejowa

Nr: 24

Nr działki: 1872/9

Nr KW:

16. Zdjęcia, plan sytuacyjny

7. Przynależność administracyjna

Województwo: wielkopolskie

Powiat: poznański

Gmina: Mosina

8. Właściciel i jego adres
prywatny

9. Użytkownik i jego adres
prywatny

10. Autorzy

11. Określenie stylu

12. Materiał

mur

13. Przeznaczenie pierwotne

domy

14. Użytkowanie obecne

domy

15. Rejestr zabytków

Nr

Data



17. Dodatkowe materiały kartograficzne i fotografie

**OBIEKT ZNAJDUJE SIĘ W WOJEWÓDZKIEJ EWIDENCJI
ZABYTKÓW WOJEWÓDZTWA WIELKOPOLSKIEGO,**

**WYMIENIONY W ZBIORZE POD NAZWĄ:
"ZABYTKI ARCHITEKTURY I BUDOWNICTWA W POLSCE -
WOJEWÓDZTWO POZNAŃSKIE",**

**OPRACOWANYM PRZEZ:
ZESPÓŁ PRACOWNIKÓW ODDZIAŁU WOJEWÓDZKIEGO
PAŃSTWOWEJ SŁUŻBY OCHRONY ZABYTKÓW W POZNANIU,**

**WYDANYM PRZEZ:
OŚRODEK DOKUMENTACJI ZABYTKÓW,
WARSZAWA 1998 ROK.**

**W ARCHIWUM
WIELKOPOLSKIEGO WOJEWÓDZKIEGO
KONSERWATORA ZABYTKÓW
NIE PRZECHOWUJE SIĘ
FOTOGRAFII ARCHIWALNYCH TEGO OBIEKTU**

18. Dodatkowe informacje, weryfikacja danych ze strony tytułowej, uwagi
(osoba dokonująca wpisu i data)

19. Autor karty i data jej wypełnienia

URBANIKA, Agata Marciniak 10.07.2019

KARTA ADRESOWA ZABYTKÓW NIERUCHOMYCH

A B C D

A – układ urbanistyczny, ruralistyczny, zespół budowlany;
B – architektura lub budownictwo; C – cmentarz; D – zieleni komponowana

Nr MO.28

1. Obiekt

dom mieszkalny

3. Czas powstania

początek XX w.

5. Miejscowość

Mosina

2. Zespół

4. Prace budowlane i remontowe przed 1945

6. Adres

Ulica: Kolejowa

Nr: 30

Nr działki: 1980

Nr KW:

16. Zdjęcia, plan sytuacyjny



7. Przynależność administracyjna

Województwo: wielkopolskie

Powiat: poznański

Gmina: Mosina

8. Właściciel i jego adres
prywatny

9. Użytkownik i jego adres
prywatny

10. Autorzy

11. Określenie stylu

12. Materiał

mur

13. Przeznaczenie pierwotne

domy

14. Użytkowanie obecne

domy

15. Rejestr zabytków

Nr

Data

17. Dodatkowe materiały kartograficzne i fotografie

**OBIEKT ZNAJDUJE SIĘ W WOJEWÓDZKIEJ EWIDENCJI
ZABYTKÓW WOJEWÓDZTWA WIELKOPOLSKIEGO,**

**OPRACOWANY W FORMIE
KARTY EWIDENCYJNEJ
ZABYTKÓW ARCHITEKTURY I BUDOWNICTWA**

**OŚRODEK DOKUMENTACJI ZABYTKÓW
WARSZAWA**

**W ARCHIWUM
WIELKOPOLSKIEGO WOJEWÓDZKIEGO
KONSERWATORA ZABYTKÓW
NIE PRZECHOWUJE SIĘ
FOTOGRAFII ARCHIWALNYCH TEGO OBIEKTU**

18. Dodatkowe informacje, weryfikacja danych ze strony tytułowej, uwagi
(osoba dokonująca wpisu i data)

19. Autor karty i data jej wypełnienia

URBANIKA, Agata Marciniak 10.07.2019

KARTA ADRESOWA ZABYTKÓW NIERUCHOMYCH

A B C D

A – układ urbanistyczny, ruralistyczny, zespół budowlany;
B – architektura lub budownictwo; C – cmentarz; D – zieleni komponowana

Nr MO.29

1. Obiekt

dworzec

3. Czas powstania

4 ćwierć XIX w.

5. Miejscowość

Mosina

2. Zespół

zespół dworca kolejowego

4. Prace budowlane i remontowe przed 1945

6. Adres

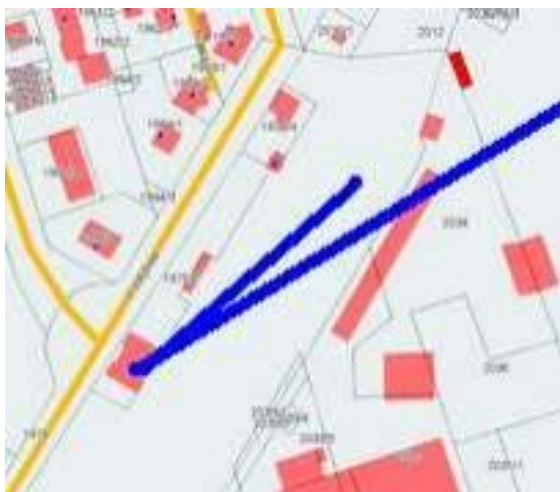
Ulica: Kolejowa

Nr: 31

Nr działki: 1975/5

Nr KW: 37790

16. Zdjęcia, plan sytuacyjny



7. Przynależność administracyjna

Województwo: wielkopolskie

Powiat: poznański

Gmina: Mosina

8. Właściciel i jego adres

Skarb Państwa

9. Użytkownik i jego adres

Polskie Koleje Państwowe

10. Autorzy

11. Określenie stylu

12. Materiał

mur

13. Przeznaczenie pierwotne

dworce, przystanki kolejowe i budynki towarzyszące

14. Użytkowanie obecne

dworce, przystanki kolejowe i budynki towarzyszące

15. Rejestr zabytków

Nr

Data

OBIEKT ZNAJDUJE SIĘ W WOJEWÓDZKIEJ EWIDENCJI
ZABYTEKÓW WOJEWÓDZTWA WIELKOPOLSKIEGO,

OPRACOWANY W FORMIE
KARTY EWIDENCYJNEJ
ZABYTEKÓW ARCHITEKTURY I BUDOWNICTWA

OŚRODEK DOKUMENTACJI ZABYTEKÓW
WARSZAWA

W ARCHIWUM
WIELKOPOLSKIEGO WOJEWÓDZKIEGO
KONSERWATORA ZABYTEKÓW
NIE PRZECHOWUJE SIĘ
FOTOGRAFII ARCHIWALNYCH TEGO OBIEKTU

WKŁADKA DO KARTY ADRESOWEJ ZABYTEKÓW NIERUCHOMYCH

- 1. Obiekt:** dworzec kolejowy.
- 2. Historia:** w końcu XIX wieku w Mosinie zaczął rozwijać się przemysł. Do wielostronnego rozwoju miasta niewątpliwie przyczyniła się budowa linii kolejowej, która połączyła Poznań z Wrocławiem w 1856 r. Największymi zakładami przemysłowymi były wówczas cegielnie rozlokowane na obrzeżach miasta, w tym duży zakład M. Perkiewicza. W okresie międzywojennym okazał się zakład usługowy „Barwa”. Na początku XX wieku rozwijały się inicjatywy uzdrowiskowe z charakterystycznym sanatorium Obrabad przy Rynku. Częścią infrastruktury kolejowej jest wzniesiony w końcu XIX wieku budynek dworca kolejowego.



19. Autor karty i data jej wypełnienia

URBANIKA, Agata Marciniak 10.07.2019

KARTA ADRESOWA ZABYTKÓW NIERUCHOMYCH

A B C D

A – układ urbanistyczny, ruralistyczny, zespół budowlany;
B – architektura lub budownictwo; C – cmentarz; D – zieleni komponowana

Nr MO.30

1. Obiekt

dom pracowniczy

3. Czas powstania

koniec XIX w

5. Miejscowość

Mosina

2. Zespół

zespół dworca kolejowego

4. Prace budowlane i remontowe przed 1945

6. Adres

Ulica: Kolejowa

Nr: 31 A

Nr działki: 1975/3

Nr KW: 32170

16. Zdjęcia, plan sytuacyjny



7. Przynależność administracyjna

Województwo: wielkopolskie

Powiat: poznański

Gmina: Mosina

8. Właściciel i jego adres

Skarb Państwa

9. Użytkownik i jego adres

PKP S. A.

10. Autorzy

11. Określenie stylu

12. Materiał

mur

13. Przeznaczenie pierwotne

dworce, przystanki kolejowe i budynki towarzyszące

14. Użytkowanie obecne

dworce, przystanki kolejowe i budynki towarzyszące

15. Rejestr zabytków

Nr

Data

17. Dodatkowe materiały kartograficzne i fotografie

**OBIEKT ZNAJDUJE SIĘ W WOJEWÓDZKIEJ EWIDENCJI
ZABYTKÓW WOJEWÓDZTWA WIELKOPOLSKIEGO,**

**WYMIENIONY W ZBIORZE POD NAZWĄ:
"ZABYTKI ARCHITEKTURY I BUDOWNICTWA W POLSCE -
WOJEWÓDZTWO POZNAŃSKIE",**

**OPRACOWANYM PRZEZ:
ZESPÓŁ PRACOWNIKÓW ODDZIAŁU WOJEWÓDZKIEGO
PAŃSTWOWEJ SŁUŻBY OCHRONY ZABYTKÓW W POZNANIU,**

**WYDANYM PRZEZ:
OŚRODEK DOKUMENTACJI ZABYTKÓW,
WARSZAWA 1998 ROK.**

**W ARCHIWUM
WIELKOPOLSKIEGO WOJEWÓDZKIEGO
KONSERWATORA ZABYTKÓW
NIE PRZECHOWUJE SIĘ
FOTOGRAFII ARCHIWALNYCH TEGO OBIEKTU**

18. Dodatkowe informacje, weryfikacja danych ze strony tytułowej, uwagi
(osoba dokonująca wpisu i data)

19. Autor karty i data jej wypełnienia

URBANIKA, Agata Marciniak 10.07.2019

KARTA ADRESOWA ZABYTKÓW NIERUCHOMYCH

A B C D

A – układ urbanistyczny, ruralistyczny, zespół budowlany;
B – architektura lub budownictwo; C – cmentarz; D – zieleni komponowana

Nr MO.31

1. Obiekt

przychodnia

3. Czas powstania

koniec XIX w.

5. Miejscowość

Mosina

2. Zespół

zespół dworca kolejowego

4. Prace budowlane i remontowe przed 1945

6. Adres

Ulica: Kolejowa

Nr: 32

Nr działki: 1975/4

Nr KW:

16. Zdjęcia, plan sytuacyjny



7. Przynależność administracyjna

Województwo: wielkopolskie

Powiat: poznański

Gmina: Mosina

8. Właściciel i jego adres

Skarb Państwa

9. Użytkownik i jego adres

prywatny

10. Autorzy

11. Określenie stylu

12. Materiał

mur

13. Przeznaczenie pierwotne

domy

14. Użytkowanie obecne

domy

15. Rejestr zabytków

Nr

Data

17. Dodatkowe materiały kartograficzne i fotografie

**OBIEKT ZNAJDUJE SIĘ W WOJEWÓDZKIEJ EWIDENCJI
ZABYTEKÓW WOJEWÓDZTWA WIELKOPOLSKIEGO,**

**OPRACOWANY W FORMIE
KARTY EWIDENCYJNEJ
ZABYTEKÓW ARCHITEKTURY I BUDOWNICTWA**

**OŚRODEK DOKUMENTACJI ZABYTEKÓW
WARSZAWA**

**W ARCHIWUM
WIELKOPOLSKIEGO WOJEWÓDZKIEGO
KONSERWATORA ZABYTEKÓW
NIE PRZECHOWUJE SIĘ
FOTOGRAFII ARCHIWALNYCH TEGO OBIEKTU**

18. Dodatkowe informacje, weryfikacja danych ze strony tytułowej, uwagi
(osoba dokonująca wpisu i data)

19. Autor karty i data jej wypełnienia

URBANIKA, Agata Marciniak 10.07.2019

KARTA ADRESOWA ZABYTKÓW NIERUCHOMYCH

A B C D

A – układ urbanistyczny, ruralistyczny, zespół budowlany;
B – architektura lub budownictwo; C – cmentarz; D – zieleni komponowana

Nr MO.32

1. Obiekt

dom mieszkalny

3. Czas powstania

koniec XIX w.

5. Miejscowość

Mosina

2. Zespół

4. Prace budowlane i remontowe przed 1945

6. Adres

Ulica: Kolejowa

Nr: 35

Nr działki: 2009/5

Nr KW:

16. Zdjęcia, plan sytuacyjny

7. Przynależność administracyjna

Województwo: wielkopolskie

Powiat: poznański

Gmina: Mosina

8. Właściciel i jego adres
prywatny

9. Użytkownik i jego adres
prywatny

10. Autorzy

11. Określenie stylu

12. Materiał

mur

13. Przeznaczenie pierwotne

domy

14. Użytkowanie obecne

domy

15. Rejestr zabytków

Nr

Data



17. Dodatkowe materiały kartograficzne i fotografie

dom mieszkalny	MOSINA
ul.Kolejowa 35	miasto
mur., k. XIX w.	woj.poznańskie
wł.	
d.pow.Poznań,	woj.poznańskie
nr rejestru	z dn.
ODZ	
BDZ	



18. Dodatkowe informacje, weryfikacja danych ze strony tytułowej, uwagi (osoba dokonująca wpisu i data)

19. Autor karty i data jej wypełnienia

URBANIKA, Agata Marciniak 10.07.2019

KARTA ADRESOWA ZABYTKÓW NIERUCHOMYCH

A B C D

A – układ urbanistyczny, ruralistyczny, zespół budowlany;
B – architektura lub budownictwo; C – cmentarz; D – zieleni komponowana

Nr MO.33

1. Obiekt

dom mieszkalny

3. Czas powstania

1925 r.

5. Miejscowość

Mosina

2. Zespół

4. Prace budowlane i remontowe przed 1945

6. Adres

Ulica: Kościelna

Nr: 1

Nr działki: 1298

Nr KW:

16. Zdjęcia, plan sytuacyjny



7. Przynależność administracyjna

Województwo: wielkopolskie

Powiat: poznański

Gmina: Mosina

8. Właściciel i jego adres
prywatny

9. Użytkownik i jego adres
prywatny

10. Autorzy

11. Określenie stylu

12. Materiał

mur

13. Przeznaczenie pierwotne

domy

14. Użytkowanie obecne

domy

15. Rejestr zabytków

Nr

Data

17. Dodatkowe materiały kartograficzne i fotografie

18. Dodatkowe informacje, weryfikacja danych ze strony tytułowej, uwagi
(osoba dokonująca wpisu i data)

19. Autor karty i data jej wypełnienia

URBANIKA, Agata Marciniak 10.07.2019

KARTA ADRESOWA ZABYTKÓW NIERUCHOMYCH

A B C D

A – układ urbanistyczny, ruralistyczny, zespół budowlany;
B – architektura lub budownictwo; C – cmentarz; D – zieleni komponowana

Nr MO.34

1. Obiekt

szkoła katolicka

3. Czas powstania

początek XX w.

5. Miejscowość

Mosina

2. Zespół

4. Prace budowlane i remontowe przed 1945

6. Adres

Ulica: Kościelna

Nr: 2

Nr działki: 1498

Nr KW: 29976

16. Zdjęcia, plan sytuacyjny



7. Przynależność administracyjna

Województwo: wielkopolskie

Powiat: poznański

Gmina: Mosina

8. Właściciel i jego adres
Gmina Mosina

9. Użytkownik i jego adres
Powiat Poznański

10. Autorzy

11. Określenie stylu

12. Materiał

mur

13. Przeznaczenie pierwotne

szkoły

14. Użytkowanie obecne

szkoły

15. Rejestr zabytków

Nr

Data

OBIEKT ZNAJDUJE SIĘ W WOJEWÓDZKIEJ EWIDENCJI
ZABYTKÓW WOJEWÓDZTWA WIELKOPOLSKIEGO,

OPRACOWANY W FORMIE
KARTY EWIDENCYJNEJ
ZABYTKÓW ARCHITEKTURY I BUDOWNICTWA

OŚRODEK DOKUMENTACJI ZABYTKÓW
WARSZAWA



WKŁADKA DO KARTY ADRESOWEJ ZABYTKÓW NIERUCHOMYCH

- 1. Obiekt:** szkoła katolicka.
- 2. Historia:** w końcu XIX wieku w Mosinie zaczął rozwijać się przemysł. Największymi zakładami przemysłowymi były wówczas cegielnie rozlokowane na obrzeżach miasta, w tym duży zakład M. Perkiewicza. W okresie międzywojennym okazał się zakład usługowy „Barwa”. Na początku XX wieku rozwijały się inicjatywy uzdrowiskowe z charakterystycznym sanatorium Obrabad przy Rynku. Powstawały wówczas także hotele i restauracje. Wzrost dużych zakładów pracy spowodował wzrost liczby mieszkańców Mosiny. Stąd takie inicjatywy jak budowa szkół, m.in. szkoły katolickiej przy ulicy Kościelnej.



19. Autor karty i data jej wypełnienia

URBANIKA, Agata Marciniak 10.07.2019

KARTA ADRESOWA ZABYTKÓW NIERUCHOMYCH

A B C D

A – układ urbanistyczny, ruralistyczny, zespół budowlany;
B – architektura lub budownictwo; C – cmentarz; D – zieleni komponowana

Nr MO.35

1. Obiekt

dom mieszkalny

3. Czas powstania

4 ćwierć XIX w.

5. Miejscowość

Mosina

2. Zespół

4. Prace budowlane i remontowe przed 1945

6. Adres

Ulica: Kościelna

Nr: 3

Nr działki: 1499

Nr KW:

16. Zdjęcia, plan sytuacyjny



7. Przynależność administracyjna

Województwo: wielkopolskie

Powiat: poznański

Gmina: Mosina

8. Właściciel i jego adres
prywatny

9. Użytkownik i jego adres
prywatny

10. Autorzy

11. Określenie stylu

12. Materiał

mur

13. Przeznaczenie pierwotne

domy

14. Użytkowanie obecne

domy

15. Rejestr zabytków

Nr

Data

17. Dodatkowe materiały kartograficzne i fotografie

**OBIEKT ZNAJDUJE SIĘ W WOJEWÓDZKIEJ EWIDENCJI
ZABYTKÓW WOJEWÓDZTWA WIELKOPOLSKIEGO,**

**WYMIENIONY W ZBIORZE POD NAZWĄ:
"ZABYTKI ARCHITEKTURY I BUDOWNICTWA W POLSCE -
WOJEWÓDZTWO POZNAŃSKIE",**

**OPRACOWANYM PRZEZ:
ZESPÓŁ PRACOWNIKÓW ODDZIAŁU WOJEWÓDZKIEGO
PAŃSTWOWEJ SŁUŻBY OCHRONY ZABYTKÓW W POZNANIU,**

**WYDANYM PRZEZ:
OŚRODEK DOKUMENTACJI ZABYTKÓW,
WARSZAWA 1998 ROK.**

**W ARCHIWUM
WIELKOPOLSKIEGO WOJEWÓDZKIEGO
KONSERWATORA ZABYTKÓW
NIE PRZECHOWUJE SIĘ
FOTOGRAFII ARCHIWALNYCH TEGO OBIEKTU**

18. Dodatkowe informacje, weryfikacja danych ze strony tytułowej, uwagi
(osoba dokonująca wpisu i data)

19. Autor karty i data jej wypełnienia

URBANIKA, Agata Marciniak 10.07.2019

KARTA ADRESOWA ZABYTKÓW NIERUCHOMYCH

A B C D

A – układ urbanistyczny, ruralistyczny, zespół budowlany;
B – architektura lub budownictwo; C – cmentarz; D – zieleni komponowana

Nr MO.36

1. Obiekt

dom mieszkalny

3. Czas powstania

około poł. XIX w.

5. Miejscowość

Mosina

2. Zespół

4. Prace budowlane i remontowe przed 1945

6. Adres

Ulica: Kościelna

Nr: 4

Nr działki: 1500

Nr KW:

16. Zdjęcia, plan sytuacyjny

7. Przynależność administracyjna

Województwo: wielkopolskie

Powiat: poznański

Gmina: Mosina

8. Właściciel i jego adres
prywatny

9. Użytkownik i jego adres
prywatny

10. Autorzy

11. Określenie stylu

12. Materiał

mur

13. Przeznaczenie pierwotne

domy

14. Użytkowanie obecne

domy

15. Rejestr zabytków

Nr

Data



17. Dodatkowe materiały kartograficzne i fotografie

**OBIEKT ZNAJDUJE SIĘ W WOJEWÓDZKIEJ EWIDENCJI
ZABYTKÓW WOJEWÓDZTWA WIELKOPOLSKIEGO,**

**WYMIENIONY W ZBIORZE POD NAZWĄ:
"ZABYTKI ARCHITEKTURY I BUDOWNICTWA W POLSCE -
WOJEWÓDZTWO POZNAŃSKIE",**

**OPRACOWANYM PRZEZ:
ZESPÓŁ PRACOWNIKÓW ODDZIAŁU WOJEWÓDZKIEGO
PAŃSTWOWEJ SŁUŻBY OCHRONY ZABYTKÓW W POZNANIU,**

**WYDANYM PRZEZ:
OŚRODEK DOKUMENTACJI ZABYTKÓW,
WARSZAWA 1998 ROK.**

**W ARCHIWUM
WIELKOPOLSKIEGO WOJEWÓDZKIEGO
KONSERWATORA ZABYTKÓW
NIE PRZECHOWUJE SIĘ
FOTOGRAFII ARCHIWALNYCH TEGO OBIEKTU**

18. Dodatkowe informacje, weryfikacja danych ze strony tytułowej, uwagi
(osoba dokonująca wpisu i data)

19. Autor karty i data jej wypełnienia

URBANIKA, Agata Marciniak 10.07.2019

KARTA ADRESOWA ZABYTKÓW NIERUCHOMYCH

A B C D

A – układ urbanistyczny, ruralistyczny, zespół budowlany;
B – architektura lub budownictwo; C – cmentarz; D – zieleni komponowana

Nr MO.37

1. Obiekt

plebania

3. Czas powstania

ok. połowy XIX w.

5. Miejscowość

Mosina

2. Zespół

zespół kościelny

4. Prace budowlane i remontowe przed 1945

6. Adres

Ulica: Kościuszki

Nr: 1

Nr działki: 1283/3

Nr KW: 27606

16. Zdjęcia, plan sytuacyjny



7. Przynależność administracyjna

Województwo: wielkopolskie

Powiat: poznański

Gmina: Mosina

8. Właściciel i jego adres

Parafia Rzymskokatolicka pw. św. Mikołaja w Mosinie

9. Użytkownik i jego adres

Parafia Rzymskokatolicka pw. św. Mikołaja w Mosinie

10. Autorzy

11. Określenie stylu

12. Materiał

mur

13. Przeznaczenie pierwotne

plebania, pastorówki i organistówki

14. Użytkowanie obecne

plebania, pastorówki i organistówki

15. Rejestr zabytków

Nr

Data

17. Dodatkowe materiały kartograficzne i fotografie

**OBIEKT ZNAJDUJE SIĘ W WOJEWÓDZKIEJ EWIDENCJI
ZABYTKÓW WOJEWÓDZTWA WIELKOPOLSKIEGO,**

**WYMIENIONY W ZBIORZE POD NAZWĄ:
"ZABYTKI ARCHITEKTURY I BUDOWNICTWA W POLSCE -
WOJEWÓDZTWO POZNAŃSKIE",**

**OPRACOWANYM PRZEZ:
ZESPÓŁ PRACOWNIKÓW ODDZIAŁU WOJEWÓDZKIEGO
PAŃSTWOWEJ SŁUŻBY OCHRONY ZABYTKÓW W POZNANIU,**

**WYDANYM PRZEZ:
OŚRODEK DOKUMENTACJI ZABYTKÓW,
WARSZAWA 1998 ROK.**

**W ARCHIWUM
WIELKOPOLSKIEGO WOJEWÓDZKIEGO
KONSERWATORA ZABYTKÓW
NIE PRZECHOWUJE SIĘ
FOTOGRAFII ARCHIWALNYCH TEGO OBIEKTU**



18. Dodatkowe informacje, weryfikacja danych ze strony tytułowej, uwagi
(osoba dokonująca wpisu i data)

19. Autor karty i data jej wypełnienia

URBANIKA, Agata Marciniak 10.07.2019

Copyright © 2006 by Grzegorz J. Budnik

KARTA ADRESOWA ZABYTKÓW NIERUCHOMYCH

A B C D

A – układ urbanistyczny, ruralistyczny, zespół budowlany;
B – architektura lub budownictwo; C – cmentarz; D – zieleni komponowana

Nr MO.38

1. Obiekt

kościół

3. Czas powstania

1839 r, odbudowany 1945-51r.

5. Miejscowość

Mosina

2. Zespół

zespół kościelny

4. Prace budowlane i remontowe przed 1945

6. Adres

Ulica: Kościuszki

Nr: 1

Nr działki: 1284

Nr KW: 27606

16. Zdjęcia, plan sytuacyjny



7. Przynależność administracyjna

Województwo: wielkopolskie

Powiat: poznański

Gmina: Mosina

8. Właściciel i jego adres

Parafia Rzymskokatolicka pw. św. Mikołaja w Mosinie

9. Użytkownik i jego adres

Parafia Rzymskokatolicka pw. św. Mikołaja w Mosinie

10. Autorzy

11. Określenie stylu

12. Materiał

mur

13. Przeznaczenie pierwotne

kościół rzymskokatolickie

14. Użytkowanie obecne

kościół rzymskokatolickie

15. Rejestr zabytków

Nr

Data

OBIEKT ZNAJDUJE SIĘ W WOJEWÓDZKIEJ EWIDENCJI
ZABYTKÓW WOJEWÓDZTWA WIELKOPOLSKIEGO,

WYMIENIONY W ZBIORZE POD NAZWĄ:
"ZABYTKI ARCHITEKTURY I BUDOWNICTWA W POLSCE -
WOJEWÓDZTWO POZNAŃSKIE",

OPRACOWANYM PRZEZ:
ZESPÓŁ PRACOWNIKÓW ODDZIAŁU WOJEWÓDZKIEGO
PAŃSTWOWEJ SŁUŻBY OCHRONY ZABYTKÓW W POZNANIU,

WYDANYM PRZEZ:
OŚRODEK DOKUMENTACJI ZABYTKÓW,
WARSZAWA 1998 ROK.

W ARCHIWUM
WIELKOPOLSKIEGO WOJEWÓDZKIEGO
KONSERWATORA ZABYTKÓW
NIE PRZECHOWUJE SIĘ
FOTOGRAFII ARCHIWALNYCH TEGO OBIEKTU



19. Autor karty i data jej wypełnienia

URBANIKA, Agata Marciniak 10.07.2019

KARTA ADRESOWA ZABYTKÓW NIERUCHOMYCH

A B C D

A – układ urbanistyczny, ruralistyczny, zespół budowlany;
B – architektura lub budownictwo; C – cmentarz; D – zieleni komponowana

Nr MO.39

1. Obiekt

wikarówka

3. Czas powstania

ok.. 1930 r.

5. Miejscowość

Mosina

2. Zespół

zespół kościelny

4. Prace budowlane i remontowe przed 1945

6. Adres

Ulica: Kościuski

Nr: 2

Nr działki: 1285

Nr KW: 27606

16. Zdjęcia, plan sytuacyjny



7. Przynależność administracyjna

Województwo: wielkopolskie

Powiat: poznański

Gmina: Mosina

8. Właściciel i jego adres

Parafia Rzymskokatolicka pw. św. Mikołaja w Mosinie

9. Użytkownik i jego adres

Parafia Rzymskokatolicka pw. św. Mikołaja w Mosinie

10. Autorzy

11. Określenie stylu

12. Materiał

mur

13. Przeznaczenie pierwotne

plebanie, pastorówki i organistówki

14. Użytkowanie obecne

plebanie, pastorówki i organistówki

15. Rejestr zabytków

Nr

Data

17. Dodatkowe materiały kartograficzne i fotografie

**OBIEKT ZNAJDUJE SIĘ W WOJEWÓDZKIEJ EWIDENCJI
ZABYTKÓW WOJEWÓDZTWA WIELKOPOLSKIEGO,**

**WYMIENIONY W ZBIORZE POD NAZWĄ:
"ZABYTKI ARCHITEKTURY I BUDOWNICTWA W POLSCE -
WOJEWÓDZTWO POZNAŃSKIE",**

**OPRACOWANYM PRZEZ:
ZESPÓŁ PRACOWNIKÓW ODDZIAŁU WOJEWÓDZKIEGO
PAŃSTWOWEJ SŁUŻBY OCHRONY ZABYTKÓW W POZNANIU,**

**WYDANYM PRZEZ:
OŚRODEK DOKUMENTACJI ZABYTKÓW,
WARSZAWA 1998 ROK.**

**W ARCHIWUM
WIELKOPOLSKIEGO WOJEWÓDZKIEGO
KONSERWATORA ZABYTKÓW
NIE PRZECHOWUJE SIĘ
FOTOGRAFII ARCHIWALNYCH TEGO OBIEKTU**

18. Dodatkowe informacje, weryfikacja danych ze strony tytułowej, uwagi
(osoba dokonująca wpisu i data)

19. Autor karty i data jej wypełnienia

URBANIKA, Agata Marciniak 10.07.2019

KARTA ADRESOWA ZABYTKÓW NIERUCHOMYCH

A B C D

A – układ urbanistyczny, ruralistyczny, zespół budowlany;
B – architektura lub budownictwo; C – cmentarz; D – zieleni komponowana

Nr MO.40

1. Obiekt

dom kościelnego

3. Czas powstania

koniec XIX w.

5. Miejscowość

Mosina

2. Zespół

zespół kościelny

4. Prace budowlane i remontowe przed 1945

6. Adres

Ulica: Kościuszki

Nr: 2 A

Nr działki: 1285

Nr KW: 27606

16. Zdjęcia, plan sytuacyjny



7. Przynależność administracyjna

Województwo: wielkopolskie

Powiat: poznański

Gmina: Mosina

8. Właściciel i jego adres

Kościół rzymskokatolicki

9. Użytkownik i jego adres

Parafia Rzymskokatolicka pw. św. Mikołaja w Mosinie

10. Autorzy

11. Określenie stylu

12. Materiał

mur

13. Przeznaczenie pierwotne

plebanie, pastorówki i organistówki

14. Użytkowanie obecne

plebanie, pastorówki i organistówki

15. Rejestr zabytków

Nr

Data

17. Dodatkowe materiały kartograficzne i fotografie

**OBIEKT ZNAJDUJE SIĘ W WOJEWÓDZKIEJ EWIDENCJI
ZABYTKÓW WOJEWÓDZTWA WIELKOPOLSKIEGO,**

**WYMIENIONY W ZBIORZE POD NAZWĄ:
"ZABYTKI ARCHITEKTURY I BUDOWNICTWA W POLSCE -
WOJEWÓDZTWO POZNAŃSKIE",**

**OPRACOWANYM PRZEZ:
ZESPÓŁ PRACOWNIKÓW ODDZIAŁU WOJEWÓDZKIEGO
PAŃSTWOWEJ SŁUŻBY OCHRONY ZABYTKÓW W POZNANIU,**

**WYDANYM PRZEZ:
OŚRODEK DOKUMENTACJI ZABYTKÓW,
WARSZAWA 1998 ROK.**

**W ARCHIWUM
WIELKOPOLSKIEGO WOJEWÓDZKIEGO
KONSERWATORA ZABYTKÓW
NIE PRZECHOWUJE SIĘ
FOTOGRAFII ARCHIWALNYCH TEGO OBIEKTU**

18. Dodatkowe informacje, weryfikacja danych ze strony tytułowej, uwagi
(osoba dokonująca wpisu i data)

19. Autor karty i data jej wypełnienia

URBANIKA, Agata Marciniak 10.07.2019

KARTA ADRESOWA ZABYTKÓW NIERUCHOMYCH

A B C D

A – układ urbanistyczny, ruralistyczny, zespół budowlany;
B – architektura lub budownictwo; C – cmentarz; D – zieleni komponowana

Nr MO.41

1. Obiekt

dom mieszkalny

3. Czas powstania

koniec XIX w.

5. Miejscowość

Mosina

2. Zespół

4. Prace budowlane i remontowe przed 1945

6. Adres

Ulica: Kościuszki

Nr: 4

Nr działki: 1287

Nr KW:

16. Zdjęcia, plan sytuacyjny



7. Przynależność administracyjna

Województwo: wielkopolskie

Powiat: poznański

Gmina: Mosina

8. Właściciel i jego adres
prywatny

9. Użytkownik i jego adres
prywatny

10. Autorzy

11. Określenie stylu

12. Materiał

mur

13. Przeznaczenie pierwotne

domy

14. Użytkowanie obecne

domy

15. Rejestr zabytków

Nr

Data

17. Dodatkowe materiały kartograficzne i fotografie

**OBIEKT ZNAJDUJE SIĘ W WOJEWÓDZKIEJ EWIDENCJI
ZABYTKÓW WOJEWÓDZTWA WIELKOPOLSKIEGO,**

**WYMIENIONY W ZBIORZE POD NAZWĄ:
"ZABYTKI ARCHITEKTURY I BUDOWNICTWA W POLSCE -
WOJEWÓDZTWO POZNAŃSKIE",**

**OPRACOWANYM PRZEZ:
ZESPÓŁ PRACOWNIKÓW ODDZIAŁU WOJEWÓDZKIEGO
PAŃSTWOWEJ SŁUŻBY OCHRONY ZABYTKÓW W POZNANIU,**

**WYDANYM PRZEZ:
OŚRODEK DOKUMENTACJI ZABYTKÓW,
WARSZAWA 1998 ROK.**

**W ARCHIWUM
WIELKOPOLSKIEGO WOJEWÓDZKIEGO
KONSERWATORA ZABYTKÓW
NIE PRZECHOWUJE SIĘ
FOTOGRAFII ARCHIWALNYCH TEGO OBIEKTU**

18. Dodatkowe informacje, weryfikacja danych ze strony tytułowej, uwagi
(osoba dokonująca wpisu i data)

19. Autor karty i data jej wypełnienia

URBANIKA, Agata Marciniak 10.07.2019

KARTA ADRESOWA ZABYTKÓW NIERUCHOMYCH

A B C D

A – układ urbanistyczny, ruralistyczny, zespół budowlany;
B – architektura lub budownictwo; C – cmentarz; D – zieleni komponowana

Nr MO.42

1. Obiekt

dom mieszkalny

3. Czas powstania

połowa XIX w.

5. Miejscowość

Mosina

2. Zespół

4. Prace budowlane i remontowe przed 1945

6. Adres

Ulica: Kościuszki

Nr: 9

Nr działki: 1292

Nr KW:

16. Zdjęcia, plan sytuacyjny



7. Przynależność administracyjna

Województwo: wielkopolskie

Powiat: poznański

Gmina: Mosina

8. Właściciel i jego adres
prywatny

9. Użytkownik i jego adres
prywatny

10. Autorzy

11. Określenie stylu

12. Materiał

mur

13. Przeznaczenie pierwotne

domy

14. Użytkowanie obecne

domy

15. Rejestr zabytków

Nr

Data

17. Dodatkowe materiały kartograficzne i fotografie

**OBIEKT ZNAJDUJE SIĘ W WOJEWÓDZKIEJ EWIDENCJI
ZABYTKÓW WOJEWÓDZTWA WIELKOPOLSKIEGO,**

**WYMIENIONY W ZBIORZE POD NAZWĄ:
"ZABYTKI ARCHITEKTURY I BUDOWNICTWA W POLSCE -
WOJEWÓDZTWO POZNAŃSKIE",**

**OPRACOWANYM PRZEZ:
ZESPÓŁ PRACOWNIKÓW ODDZIAŁU WOJEWÓDZKIEGO
PAŃSTWOWEJ SŁUŻBY OCHRONY ZABYTKÓW W POZNANIU,**

**WYDANYM PRZEZ:
OŚRODEK DOKUMENTACJI ZABYTKÓW,
WARSZAWA 1998 ROK.**

**W ARCHIWUM
WIELKOPOLSKIEGO WOJEWÓDZKIEGO
KONSERWATORA ZABYTKÓW
NIE PRZECHOWUJE SIĘ
FOTOGRAFII ARCHIWALNYCH TEGO OBIEKTU**

18. Dodatkowe informacje, weryfikacja danych ze strony tytułowej, uwagi
(osoba dokonująca wpisu i data)

19. Autor karty i data jej wypełnienia

URBANIKA, Agata Marciniak 10.07.2019

KARTA ADRESOWA ZABYTKÓW NIERUCHOMYCH

A B C D

A – układ urbanistyczny, ruralistyczny, zespół budowlany;
B – architektura lub budownictwo; C – cmentarz; D – zieleni komponowana

Nr MO.43

1. Obiekt

dom mieszkalny

3. Czas powstania

2 połowa XIX w.

5. Miejscowość

Mosina

2. Zespół

4. Prace budowlane i remontowe przed 1945

6. Adres

Ulica: Kościuszki

Nr: 11

Nr działki: 1485/2

Nr KW:

16. Zdjęcia, plan sytuacyjny



7. Przynależność administracyjna

Województwo: wielkopolskie

Powiat: poznański

Gmina: Mosina

8. Właściciel i jego adres
prywatny

9. Użytkownik i jego adres
prywatny

10. Autorzy

11. Określenie stylu

12. Materiał

mur

13. Przeznaczenie pierwotne

domy

14. Użytkowanie obecne

domy

15. Rejestr zabytków

Nr

Data

17. Dodatkowe materiały kartograficzne i fotografie

**OBIEKT ZNAJDUJE SIĘ W WOJEWÓDZKIEJ EWIDENCJI
ZABYTKÓW WOJEWÓDZTWA WIELKOPOLSKIEGO,**

**WYMIENIONY W ZBIORZE POD NAZWĄ:
"ZABYTKI ARCHITEKTURY I BUDOWNICTWA W POLSCE -
WOJEWÓDZTWO POZNAŃSKIE",**

**OPRACOWANYM PRZEZ:
ZESPÓŁ PRACOWNIKÓW ODDZIAŁU WOJEWÓDZKIEGO
PAŃSTWOWEJ SŁUŻBY OCHRONY ZABYTKÓW W POZNANIU,**

**WYDANYM PRZEZ:
OŚRODEK DOKUMENTACJI ZABYTKÓW,
WARSZAWA 1998 ROK.**

**W ARCHIWUM
WIELKOPOLSKIEGO WOJEWÓDZKIEGO
KONSERWATORA ZABYTKÓW
NIE PRZECHOWUJE SIĘ
FOTOGRAFII ARCHIWALNYCH TEGO OBIEKTU**

18. Dodatkowe informacje, weryfikacja danych ze strony tytułowej, uwagi
(osoba dokonująca wpisu i data)

19. Autor karty i data jej wypełnienia

URBANIKA, Agata Marciniak 10.07.2019

KARTA ADRESOWA ZABYTKÓW NIERUCHOMYCH

A B C D

A – układ urbanistyczny, ruralistyczny, zespół budowlany;
B – architektura lub budownictwo; C – cmentarz; D – zieleni komponowana

Nr MO.44

1. Obiekt

dom mieszkalny

3. Czas powstania

2 połowa XIX w.

5. Miejscowość

Mosina

2. Zespół

4. Prace budowlane i remontowe przed 1945

6. Adres

Ulica: Kościuszki

Nr: 12

Nr działki: 1488

Nr KW:

16. Zdjęcia, plan sytuacyjny



7. Przynależność administracyjna

Województwo: wielkopolskie

Powiat: poznański

Gmina: Mosina

8. Właściciel i jego adres
prywatny

9. Użytkownik i jego adres
prywatny

10. Autorzy

11. Określenie stylu

12. Materiał

mur

13. Przeznaczenie pierwotne

domy

14. Użytkowanie obecne

domy

15. Rejestr zabytków

Nr

Data

17. Dodatkowe materiały kartograficzne i fotografie

**OBIEKT ZNAJDUJE SIĘ W WOJEWÓDZKIEJ EWIDENCJI
ZABYTKÓW WOJEWÓDZTWA WIELKOPOLSKIEGO,**

**WYMIENIONY W ZBIORZE POD NAZWĄ:
"ZABYTKI ARCHITEKTURY I BUDOWNICTWA W POLSCE -
WOJEWÓDZTWO POZNAŃSKIE",**

**OPRACOWANYM PRZEZ:
ZESPÓŁ PRACOWNIKÓW ODDZIAŁU WOJEWÓDZKIEGO
PAŃSTWOWEJ SŁUŻBY OCHRONY ZABYTKÓW W POZNANIU,**

**WYDANYM PRZEZ:
OŚRODEK DOKUMENTACJI ZABYTKÓW,
WARSZAWA 1998 ROK.**

**W ARCHIWUM
WIELKOPOLSKIEGO WOJEWÓDZKIEGO
KONSERWATORA ZABYTKÓW
NIE PRZECHOWUJE SIĘ
FOTOGRAFII ARCHIWALNYCH TEGO OBIEKTU**

18. Dodatkowe informacje, weryfikacja danych ze strony tytułowej, uwagi
(osoba dokonująca wpisu i data)

19. Autor karty i data jej wypełnienia

URBANIKA, Agata Marciniak 10.07.2019

KARTA ADRESOWA ZABYTKÓW NIERUCHOMYCH

A B C D

A – układ urbanistyczny, ruralistyczny, zespół budowlany;
B – architektura lub budownictwo; C – cmentarz; D – zieleni komponowana

Nr MO.45

1. Obiekt

dom mieszkalny

3. Czas powstania

połowa XIX w.

5. Miejscowość

Mosina

2. Zespół

4. Prace budowlane i remontowe przed 1945

6. Adres

Ulica: Kościuszki

Nr: 13

Nr działki: 1493

Nr KW:

16. Zdjęcia, plan sytuacyjny



7. Przynależność administracyjna

Województwo: wielkopolskie

Powiat: poznański

Gmina: Mosina

8. Właściciel i jego adres
prywatny

9. Użytkownik i jego adres
prywatny

10. Autorzy

11. Określenie stylu

12. Materiał

mur

13. Przeznaczenie pierwotne

domy

14. Użytkowanie obecne

domy

15. Rejestr zabytków

Nr

Data

17. Dodatkowe materiały kartograficzne i fotografie

**OBIEKT ZNAJDUJE SIĘ W WOJEWÓDZKIEJ EWIDENCJI
ZABYTKÓW WOJEWÓDZTWA WIELKOPOLSKIEGO,**

**WYMIENIONY W ZBIORZE POD NAZWĄ:
"ZABYTKI ARCHITEKTURY I BUDOWNICTWA W POLSCE -
WOJEWÓDZTWO POZNAŃSKIE",**

**OPRACOWANYM PRZEZ:
ZESPÓŁ PRACOWNIKÓW ODDZIAŁU WOJEWÓDZKIEGO
PAŃSTWOWEJ SŁUŻBY OCHRONY ZABYTKÓW W POZNANIU,**

**WYDANYM PRZEZ:
OŚRODEK DOKUMENTACJI ZABYTKÓW,
WARSZAWA 1998 ROK.**

**W ARCHIWUM
WIELKOPOLSKIEGO WOJEWÓDZKIEGO
KONSERWATORA ZABYTKÓW
NIE PRZECHOWUJE SIĘ
FOTOGRAFII ARCHIWALNYCH TEGO OBIEKTU**

18. Dodatkowe informacje, weryfikacja danych ze strony tytułowej, uwagi
(osoba dokonująca wpisu i data)

19. Autor karty i data jej wypełnienia

URBANIKA, Agata Marciniak 10.07.2019

KARTA ADRESOWA ZABYTKÓW NIERUCHOMYCH

A B C D

A – układ urbanistyczny, ruralistyczny, zespół budowlany;
B – architektura lub budownictwo; C – cmentarz; D – zieleni komponowana

Nr MO.46

1. Obiekt

dom mieszkalny

3. Czas powstania

koniec XIX w.

5. Miejscowość

Mosina

2. Zespół

4. Prace budowlane i remontowe przed 1945

6. Adres

Ulica: Krotowskiego

Nr: 2

Nr działki: 1579

Nr KW:

16. Zdjęcia, plan sytuacyjny

7. Przynależność administracyjna

Województwo: wielkopolskie

Powiat: poznański

Gmina: Mosina

8. Właściciel i jego adres
prywatny

9. Użytkownik i jego adres
prywatny

10. Autorzy

11. Określenie stylu

12. Materiał

mur

13. Przeznaczenie pierwotne

domy

14. Użytkowanie obecne

domy

15. Rejestr zabytków

Nr Data



17. Dodatkowe materiały kartograficzne i fotografie

dom mieszk.
ul. Krotowskiego 2
mur., k. XIX w.

MOSINA
miasto
woj. poznańskie

wł.
d. pow. Poznań, woj. poznańskie
nr rejestru z dn.
ODZ
BDZ



18. Dodatkowe informacje, weryfikacja danych ze strony tytułowej, uwagi (osoba dokonująca wpisu i data)



19. Autor karty i data jej wypełnienia

URBANIKA, Agata Marciniak 10.07.2019

KARTA ADRESOWA ZABYTKÓW NIERUCHOMYCH

A B C D

A – układ urbanistyczny, ruralistyczny, zespół budowlany;
B – architektura lub budownictwo; C – cmentarz; D – zieleni komponowana

Nr MO.47

1. Obiekt

dom mieszkalny

3. Czas powstania

koniec XIX w.

5. Miejscowość

Mosina

2. Zespół

4. Prace budowlane i remontowe przed 1945

6. Adres

Ulica: Krotowskiego

Nr: 3

Nr działki: 1580

Nr KW:

16. Zdjęcia, plan sytuacyjny

7. Przynależność administracyjna

Województwo: wielkopolskie

Powiat: poznański

Gmina: Mosina

8. Właściciel i jego adres
prywatny

9. Użytkownik i jego adres
prywatny

10. Autorzy

11. Określenie stylu

12. Materiał

mur

13. Przeznaczenie pierwotne

domy

14. Użytkowanie obecne

domy

15. Rejestr zabytków

Nr

Data



KARTA ADRESOWA ZABYTKÓW NIERUCHOMYCH

A B C D

A – układ urbanistyczny, ruralistyczny, zespół budowlany;
B – architektura lub budownictwo; C – cmentarz; D – zieleni komponowana

Nr MO.48

1. Obiekt

dom mieszkalny

3. Czas powstania

koniec XIX w.

5. Miejscowość

Mosina

2. Zespół

4. Prace budowlane i remontowe przed 1945

6. Adres

Ulica: Krotowskiego

Nr: 4

Nr działki: 1550

Nr KW:

16. Zdjęcia, plan sytuacyjny

7. Przynależność administracyjna

Województwo: wielkopolskie

Powiat: poznański

Gmina: Mosina

8. Właściciel i jego adres
prywatny

9. Użytkownik i jego adres
prywatny

10. Autorzy

11. Określenie stylu

12. Materiał

mur

13. Przeznaczenie pierwotne

domy

14. Użytkowanie obecne

domy

15. Rejestr zabytków

Nr

Data



KARTA ADRESOWA ZABYTKÓW NIERUCHOMYCH

A B C D

A – układ urbanistyczny, ruralistyczny, zespół budowlany;
B – architektura lub budownictwo; C – cmentarz; D – zieleni komponowana

Nr MO.49

1. Obiekt

dom mieszkalny

3. Czas powstania

około 1900 r.

5. Miejscowość

Mosina

2. Zespół

4. Prace budowlane i remontowe przed 1945

6. Adres

Ulica: Krotowskiego

Nr: 5

Nr działki: 1552/2

Nr KW:

16. Zdjęcia, plan sytuacyjny

7. Przynależność administracyjna

Województwo: wielkopolskie

Powiat: poznański

Gmina: Mosina

8. Właściciel i jego adres
prywatny

9. Użytkownik i jego adres
prywatny

10. Autorzy

11. Określenie stylu

12. Materiał

mur/szchulec

13. Przeznaczenie pierwotne

domy

14. Użytkowanie obecne

domy

15. Rejestr zabytków

Nr

Data



17. Dodatkowe materiały kartograficzne i fotografie

**OBIEKT ZNAJDUJE SIĘ W WOJEWÓDZKIEJ EWIDENCJI
ZABYTKÓW WOJEWÓDZTWA WIELKOPOLSKIEGO,**

**WYMIENIONY W ZBIORZE POD NAZWĄ:
"ZABYTKI ARCHITEKTURY I BUDOWNICTWA W POLSCE -
WOJEWÓDZTWO POZNAŃSKIE",**

**OPRACOWANYM PRZEZ:
ZESPÓŁ PRACOWNIKÓW ODDZIAŁU WOJEWÓDZKIEGO
PAŃSTWOWEJ SŁUŻBY OCHRONY ZABYTKÓW W POZNANIU,**

**WYDANYM PRZEZ:
OŚRODEK DOKUMENTACJI ZABYTKÓW,
WARSZAWA 1998 ROK.**

**W ARCHIWUM
WIELKOPOLSKIEGO WOJEWÓDZKIEGO
KONSERWATORA ZABYTKÓW
NIE PRZECHOWUJE SIĘ
FOTOGRAFII ARCHIWALNYCH TEGO OBIEKTU**

18. Dodatkowe informacje, weryfikacja danych ze strony tytułowej, uwagi
(osoba dokonująca wpisu i data)

19. Autor karty i data jej wypełnienia

URBANIKA, Agata Marciniak 10.07.2019

KARTA ADRESOWA ZABYTKÓW NIERUCHOMYCH

A B C D

A – układ urbanistyczny, ruralistyczny, zespół budowlany;
B – architektura lub budownictwo; C – cmentarz; D – zieleni komponowana

Nr MO.50

1. Obiekt

dom mieszkalny

3. Czas powstania

około 1900 r.

5. Miejscowość

Mosina

2. Zespół

4. Prace budowlane i remontowe przed 1945

6. Adres

Ulica: Krotowskiego

Nr: 6

Nr działki: 1553/1

Nr KW:

16. Zdjęcia, plan sytuacyjny

7. Przynależność administracyjna

Województwo: wielkopolskie

Powiat: poznański

Gmina: Mosina

8. Właściciel i jego adres
prywatny

9. Użytkownik i jego adres
prywatny

10. Autorzy

11. Określenie stylu

12. Materiał

mur

13. Przeznaczenie pierwotne

domy

14. Użytkowanie obecne

domy

15. Rejestr zabytków

Nr

Data



17. Dodatkowe materiały kartograficzne i fotografie

Dom
ul. Fraunhofera-Krotowskiego
mur. drzewo ganek pocz. KKw. Nr. 6

S. NOCINA
woj. poznańskie

d. pocz. PRAGA woj. poznańskie

Wg rejestru z dnia

000

000

Pl-11-14 Karta katalogowa wydawnictw śląskich i zwartych
Zem. 100.1/W/Om. W 2 Gdz. 2-2 - 505 - 409009 - Kartot. 3.01. 191 g. - X. 79.



18. Dodatkowe informacje, weryfikacja danych ze strony tytułowej, uwagi
(osoba dokonująca wpisu i data)

19. Autor karty i data jej wypełnienia

URBANIK, Agata Marciniak 10.07.2019

KARTA ADRESOWA ZABYTKÓW NIERUCHOMYCH

A B C D

A – układ urbanistyczny, ruralistyczny, zespół budowlany;
B – architektura lub budownictwo; C – cmentarz; D – zieleni komponowana

Nr MO.51

1. Obiekt

dom mieszkalny

3. Czas powstania

początek XX w.

5. Miejscowość

Mosina

2. Zespół

4. Prace budowlane i remontowe przed 1945

6. Adres

Ulica: Krotowskiego

Nr: 9

Nr działki: 1555

Nr KW:

16. Zdjęcia, plan sytuacyjny

7. Przynależność administracyjna

Województwo: wielkopolskie

Powiat: poznański

Gmina: Mosina

8. Właściciel i jego adres
prywatny

9. Użytkownik i jego adres
prywatny

10. Autorzy

11. Określenie stylu

12. Materiał

mur

13. Przeznaczenie pierwotne

domy

14. Użytkowanie obecne

domy

15. Rejestr zabytków

Nr

Data



17. Dodatkowe materiały kartograficzne i fotografie

**OBIEKT ZNAJDUJE SIĘ W WOJEWÓDZKIEJ EWIDENCJI
ZABYTKÓW WOJEWÓDZTWA WIELKOPOLSKIEGO,**

**WYMIENIONY W ZBIORZE POD NAZWĄ:
"ZABYTKI ARCHITEKTURY I BUDOWNICTWA W POLSCE -
WOJEWÓDZTWO POZNAŃSKIE",**

**OPRACOWANYM PRZEZ:
ZESPÓŁ PRACOWNIKÓW ODDZIAŁU WOJEWÓDZKIEGO
PAŃSTWOWEJ SŁUŻBY OCHRONY ZABYTKÓW W POZNANIU,**

**WYDANYM PRZEZ:
OŚRODEK DOKUMENTACJI ZABYTKÓW,
WARSZAWA 1998 ROK.**

**W ARCHIWUM
WIELKOPOLSKIEGO WOJEWÓDZKIEGO
KONSERWATORA ZABYTKÓW
NIE PRZECHOWUJE SIĘ
FOTOGRAFII ARCHIWALNYCH TEGO OBIEKTU**

18. Dodatkowe informacje, weryfikacja danych ze strony tytułowej, uwagi
(osoba dokonująca wpisu i data)

19. Autor karty i data jej wypełnienia

URBANIKA, Agata Marciniak 10.07.2019

KARTA ADRESOWA ZABYTKÓW NIERUCHOMYCH

A B C D

A – układ urbanistyczny, ruralistyczny, zespół budowlany;
B – architektura lub budownictwo; C – cmentarz; D – zieleni komponowana

Nr MO.52

1. Obiekt

dom mieszkalny

3. Czas powstania

koniec XIX w.

5. Miejscowość

Mosina

2. Zespół

4. Prace budowlane i remontowe przed 1945

6. Adres

Ulica: Krotowskiego

Nr: 10

Nr działki: 1556

Nr KW:

16. Zdjęcia, plan sytuacyjny

7. Przynależność administracyjna

Województwo: wielkopolskie

Powiat: poznański

Gmina: Mosina

8. Właściciel i jego adres
prywatny

9. Użytkownik i jego adres
prywatny

10. Autorzy

11. Określenie stylu

12. Materiał

mur

13. Przeznaczenie pierwotne

domy

14. Użytkowanie obecne

domy

15. Rejestr zabytków

Nr

Data



17. Dodatkowe materiały kartograficzne i fotografie

**OBIEKT ZNAJDUJE SIĘ W WOJEWÓDZKIEJ EWIDENCJI
ZABYTKÓW WOJEWÓDZTWA WIELKOPOLSKIEGO,**

**WYMIENIONY W ZBIORZE POD NAZWĄ:
"ZABYTKI ARCHITEKTURY I BUDOWNICTWA W POLSCE -
WOJEWÓDZTWO POZNAŃSKIE",**

**OPRACOWANYM PRZEZ:
ZESPÓŁ PRACOWNIKÓW ODDZIAŁU WOJEWÓDZKIEGO
PAŃSTWOWEJ SŁUŻBY OCHRONY ZABYTKÓW W POZNANIU,**

**WYDANYM PRZEZ:
OŚRODEK DOKUMENTACJI ZABYTKÓW,
WARSZAWA 1998 ROK.**

**W ARCHIWUM
WIELKOPOLSKIEGO WOJEWÓDZKIEGO
KONSERWATORA ZABYTKÓW
NIE PRZECHOWUJE SIĘ
FOTOGRAFII ARCHIWALNYCH TEGO OBIEKTU**

18. Dodatkowe informacje, weryfikacja danych ze strony tytułowej, uwagi
(osoba dokonująca wpisu i data)

19. Autor karty i data jej wypełnienia

URBANIKA, Agata Marciniak 10.07.2019

KARTA ADRESOWA ZABYTKÓW NIERUCHOMYCH

A B C D

A – układ urbanistyczny, ruralistyczny, zespół budowlany;
B – architektura lub budownictwo; C – cmentarz; D – zieleni komponowana

Nr MO.53

1. Obiekt

dom mieszkalny

3. Czas powstania

4 ćwierć XIX w.

5. Miejscowość

Mosina

2. Zespół

4. Prace budowlane i remontowe przed 1945

6. Adres

Ulica: Krotowskiego

Nr: 11

Nr działki: 1557

Nr KW: 25011

16. Zdjęcia, plan sytuacyjny

7. Przynależność administracyjna

Województwo: wielkopolskie

Powiat: poznański

Gmina: Mosina

8. Właściciel i jego adres
Gmina Mosina

9. Użytkownik i jego adres
Gmina Mosina

10. Autorzy

11. Określenie stylu

12. Materiał

mur

13. Przeznaczenie pierwotne

domy

14. Użytkowanie obecne

domy

15. Rejestr zabytków

Nr

Data



17. Dodatkowe materiały kartograficzne i fotografie

**OBIEKT ZNAJDUJE SIĘ W WOJEWÓDZKIEJ EWIDENCJI
ZABYTKÓW WOJEWÓDZTWA WIELKOPOLSKIEGO,**

**WYMIENIONY W ZBIORZE POD NAZWĄ:
"ZABYTKI ARCHITEKTURY I BUDOWNICTWA W POLSCE -
WOJEWÓDZTWO POZNAŃSKIE",**

**OPRACOWANYM PRZEZ:
ZESPÓŁ PRACOWNIKÓW ODDZIAŁU WOJEWÓDZKIEGO
PAŃSTWOWEJ SŁUŻBY OCHRONY ZABYTKÓW W POZNANIU,**

**WYDANYM PRZEZ:
OŚRODEK DOKUMENTACJI ZABYTKÓW,
WARSZAWA 1998 ROK.**

**W ARCHIWUM
WIELKOPOLSKIEGO WOJEWÓDZKIEGO
KONSERWATORA ZABYTKÓW
NIE PRZECHOWUJE SIĘ
FOTOGRAFII ARCHIWALNYCH TEGO OBIEKTU**

18. Dodatkowe informacje, weryfikacja danych ze strony tytułowej, uwagi
(osoba dokonująca wpisu i data)

19. Autor karty i data jej wypełnienia

URBANIKA, Agata Marciniak 10.07.2019

KARTA ADRESOWA ZABYTKÓW NIERUCHOMYCH

A B C D

A – układ urbanistyczny, ruralistyczny, zespół budowlany;
B – architektura lub budownictwo; C – cmentarz; D – zieleni komponowana

Nr MO.54

<p>1. Obiekt</p> <p>dwór</p>	<p>3. Czas powstania</p> <p>około 1870 r.</p>	<p>5. Miejscowość</p> <p>Mosina</p>
<p>2. Zespół</p>	<p>4. Prace budowlane i remontowe przed 1945</p>	<p>6. Adres</p> <p>Ulica: Krotowskiego Nr: 16 Nr działki: 1646/13 Nr KW: 30381</p>

16. Zdjęcia, plan sytuacyjny



<p>7. Przynależność administracyjna</p> <p>Województwo: wielkopolskie Powiat: poznański Gmina: Mosina</p>
--

<p>8. Właściciel i jego adres Gmina Mosina</p>
--

<p>9. Użytkownik i jego adres Gmina Mosina</p>
--

<p>10. Autorzy</p>

<p>11. Określenie stylu</p>

<p>12. Materiał</p> <p>mur</p>

<p>13. Przeznaczenie pierwotne</p> <p>pałace i dwory</p>
--

<p>14. Użytkowanie obecne</p> <p>pałace i dwory</p>

<p>15. Rejestr zabytków</p> <p>Nr Data</p>

Willa ~~przez słonec~~ D20R
 ul. Krotowskiego 10
 mur. XIX w. ok. 1870
 wł. ADM

m. MOSINA
 woj. poznańskie

d. pow. Poznań woj. poznańskie

Nr. rejestru = dnia

002

002

BK

Pu-B-144 Karta katalogowa wydawnictw ciągłych i zwartych.
 Zam. 100/DW/Om. W.Z.Graf. 2-0 - 900 - 400000 - Karton 1 kl. 100 g. - X. 70.



WKŁADKA DO KARTY ADRESOWEJ ZABYTKÓW NIERUCHOMYCH

1. Obiekt: dwór.

2. Historia: najwcześniejsza wzmianka o Mosinie pochodzi z 1247 roku. Nadanie praw miejskich w 1302 roku wiąże się z osobą wojewody kaliskiego Mikołaja Przedpełkowica. Kolejny przywilej lokacyjny, na prawie magdeburskim, wydał miastu wydał król Władysław Jagiełło w 1429 roku. Obok miasta rozwijały się wsie, m.in. Budzyń – wieś królewska, zasadniczo siedziba starosty niegrodowego. Od XV wieku miasto zaczęło zabudowywać, a jego centralnym miejscem był prostokątny rynek i otaczające go ulice. Przez kolejne stulecia miasto rozwijało się słabo. Dopiero koniec XIX wieku przyniósł zasadnicze zmiany. Do ożywienia gospodarczego przyczyniła się zbudowana po 1856 roku linia kolejowa łącząca Poznań z Wrocławiem. Budzyń, jako wieś granicząca z miastem w dużym stopniu skorzystał z nowych perspektyw rozwoju. Na jego gruntach rozbudowano okazały folwark, a na obrzeżach cegielnie. W centrum wsi wzniesiono dwór. Obecnie zachowana rezydencja pochodzi z lat 70-tych XIX wieku.



KARTA ADRESOWA ZABYTKÓW NIERUCHOMYCH

A B C D

A – układ urbanistyczny, ruralistyczny, zespół budowlany;
B – architektura lub budownictwo; C – cmentarz; D – zieleni komponowana

Nr MO.55

1. Obiekt

park dworski

3. Czas powstania

2 połowa XIX w.

5. Miejscowość

Mosina

2. Zespół

zespół rezydencjonalny

4. Prace budowlane i remontowe przed 1945

6. Adres

Ulica: Krotowskiego

Nr:

Nr działki: 1646/13

Nr KW: 30381

16. Zdjęcia, plan sytuacyjny



7. Przynależność administracyjna

Województwo: wielkopolskie

Powiat: poznański

Gmina: Mosina

8. Właściciel i jego adres
Gmina Mosina

9. Użytkownik i jego adres
Gmina Mosina

10. Autorzy

11. Określenie stylu

12. Materiał

13. Przeznaczenie pierwotne

parki miejskie

14. Użytkowanie obecne

parki miejskie

15. Rejestr zabytków

Nr

Data

17. Dodatkowe materiały kartograficzne i fotografie

**OBIEKT ZNAJDUJE SIĘ W WOJEWÓDZKIEJ EWIDENCJI
ZABYTEKÓW WOJEWÓDZTWA WIELKOPOLSKIEGO,**

**OPRACOWANY W FORMIE
DOKUMENTACJI EWIDENCYJNEJ**

**W ARCHIWUM
WIELKOPOLSKIEGO WOJEWÓDZKIEGO
KONSERWATORA ZABYTEKÓW
NIE PRZECHOWUJE SIĘ
FOTOGRAFII ARCHIWALNYCH TEGO OBIEKTU**

18. Dodatkowe informacje, weryfikacja danych ze strony tytułowej, uwagi
(osoba dokonująca wpisu i data)

19. Autor karty i data jej wypełnienia

URBANIKA, Agata Marciniak 10.07.2019

KARTA ADRESOWA ZABYTKÓW NIERUCHOMYCH

A B C D

A – układ urbanistyczny, ruralistyczny, zespół budowlany;
B – architektura lub budownictwo; C – cmentarz; D – zieleni komponowana

Nr MO.56

1. Obiekt

czworak

3. Czas powstania

4 ćwierć XIX w.

5. Miejscowość

Mosina

2. Zespół

4. Prace budowlane i remontowe przed 1945

6. Adres

Ulica: Mickiewiczza

Nr: 1

Nr działki: 1557

Nr KW: 25011

16. Zdjęcia, plan sytuacyjny



7. Przynależność administracyjna

Województwo: wielkopolskie

Powiat: poznański

Gmina: Mosina

8. Właściciel i jego adres

Gmina Mosina

9. Użytkownik i jego adres

Gmina Mosina

10. Autorzy

11. Określenie stylu

12. Materiał

mur

13. Przeznaczenie pierwotne

domy

14. Użytkowanie obecne

domy

15. Rejestr zabytków

Nr

Data

17. Dodatkowe materiały kartograficzne i fotografie

dom mieszk., d.czworak MOSINA
ul. Mickiewicza 1 miasto
mur., 4 ćw. XIX w. woj.poznańskie

wł.
d.pow.Poznań, woj.poznańskie
nr rejestru z dn.

ODZ
BDZ



18. Dodatkowe informacje, weryfikacja danych ze strony tytułowej, uwagi
(osoba dokonująca wpisu i data)

19. Autor karty i data jej wypełnienia

URBANIKA, Agata Marciniak 10.07.2019

KARTA ADRESOWA ZABYTKÓW NIERUCHOMYCH

A B C D

A – układ urbanistyczny, ruralistyczny, zespół budowlany;
B – architektura lub budownictwo; C – cmentarz; D – zieleni komponowana

Nr MO.57

1. Obiekt

dom mieszkalny

3. Czas powstania

lata 30 - te XX w.

5. Miejscowość

Mosina

2. Zespół

4. Prace budowlane i remontowe przed 1945

6. Adres

Ulica: Mickiewiczza

Nr: 2

Nr działki: 1558

Nr KW:

16. Zdjęcia, plan sytuacyjny

7. Przynależność administracyjna

Województwo: wielkopolskie

Powiat: poznański

Gmina: Mosina

8. Właściciel i jego adres
prywatny

9. Użytkownik i jego adres
prywatny

10. Autorzy

11. Określenie stylu

12. Materiał

mur

13. Przeznaczenie pierwotne

domy

14. Użytkowanie obecne

domy

15. Rejestr zabytków

Nr

Data



17. Dodatkowe materiały kartograficzne i fotografie

dom mieszkalny	MOSINA
ul. Mickiewicza 2	miasto
mur., l. 30 XX w.	woj. poznańskie
wi.	
d. pow. Poznań, woj. poznańskie	
nr rejestru	z dn.
ODZ	
bdz	



18. Dodatkowe informacje, weryfikacja danych ze strony tytułowej, uwagi (osoba dokonująca wpisu i data)

19. Autor karty i data jej wypełnienia

URBANIKA, Agata Marciniak 10.07.2019

KARTA ADRESOWA ZABYTKÓW NIERUCHOMYCH

A B C D

A – układ urbanistyczny, ruralistyczny, zespół budowlany;
B – architektura lub budownictwo; C – cmentarz; D – zieleni komponowana

Nr MO.58

1. Obiekt

dom mieszkalny

3. Czas powstania

lata 30 - te XX w.

5. Miejscowość

Mosina

2. Zespół

4. Prace budowlane i remontowe przed 1945

6. Adres

Ulica: Mickiewiczza

Nr: 3

Nr działki: 1559

Nr KW:

16. Zdjęcia, plan sytuacyjny

7. Przynależność administracyjna

Województwo: wielkopolskie

Powiat: poznański

Gmina: Mosina

8. Właściciel i jego adres
prywatny

9. Użytkownik i jego adres
prywatny

10. Autorzy

11. Określenie stylu

12. Materiał

mur

13. Przeznaczenie pierwotne

domy

14. Użytkowanie obecne

domy

15. Rejestr zabytków

Nr

Data



17. Dodatkowe materiały kartograficzne i fotografie

dom mieszkalny ul. Mickiewicza 3 mur., l. 30 XX w.	MOSINA miasto woj. poznańskie
--	-------------------------------------

wł.
d. pow. Poznań, woj. poznańskie
nr rejestru z z dn.
• ODZ
BDZ



18. Dodatkowe informacje, weryfikacja danych ze strony tytułowej, uwagi
(osoba dokonująca wpisu i data)

19. Autor karty i data jej wypełnienia

URBANIKA, Agata Marciniak 10.07.2019

KARTA ADRESOWA ZABYTKÓW NIERUCHOMYCH

A B C D

A – układ urbanistyczny, ruralistyczny, zespół budowlany;
B – architektura lub budownictwo; C – cmentarz; D – zieleni komponowana

Nr MO.59

1. Obiekt

dom mieszkalny

3. Czas powstania

lata 30 - te XX w.

5. Miejscowość

Mosina

2. Zespół

4. Prace budowlane i remontowe przed 1945

6. Adres

Ulica: Mickiewiczza

Nr: 4

Nr działki: 1560

Nr KW:

16. Zdjęcia, plan sytuacyjny

7. Przynależność administracyjna

Województwo: wielkopolskie

Powiat: poznański

Gmina: Mosina

8. Właściciel i jego adres
prywatny

9. Użytkownik i jego adres
prywatny

10. Autorzy

11. Określenie stylu

12. Materiał

mur

13. Przeznaczenie pierwotne

domy

14. Użytkowanie obecne

domy

15. Rejestr zabytków

Nr Data



17. Dodatkowe materiały kartograficzne i fotografie

dom mieszkalny
ul. Wickiewicza 4
mur., 1.30 XX w.

MOSINA
miasto
woj. poznańskie

wł.
d. pow. Poznań, woj. poznańskie
nr rejestru z dn.

ODZ
BDZ



18. Dodatkowe informacje, weryfikacja danych ze strony tytułowej, uwagi
(osoba dokonująca wpisu i data)

19. Autor karty i data jej wypełnienia

URBANIKA, Agata Marciniak 10.07.2019

KARTA ADRESOWA ZABYTKÓW NIERUCHOMYCH

A B C D

A – układ urbanistyczny, ruralistyczny, zespół budowlany;
B – architektura lub budownictwo; C – cmentarz; D – zieleni komponowana

Nr MO.60

1. Obiekt

dom mieszkalny

3. Czas powstania

lata 33 - te XX w.

5. Miejscowość

Mosina

2. Zespół

4. Prace budowlane i remontowe przed 1945

6. Adres

Ulica: Mickiewiczza

Nr: 9

Nr działki: 1564/2

Nr KW:

16. Zdjęcia, plan sytuacyjny



7. Przynależność administracyjna

Województwo: wielkopolskie

Powiat: poznański

Gmina: Mosina

8. Właściciel i jego adres
prywatny

9. Użytkownik i jego adres
prywatny

10. Autorzy

11. Określenie stylu

12. Materiał

mur

13. Przeznaczenie pierwotne

domy

14. Użytkowanie obecne

domy

15. Rejestr zabytków

Nr

Data

17. Dodatkowe materiały kartograficzne i fotografie

**OBIEKT ZNAJDUJE SIĘ W WOJEWÓDZKIEJ EWIDENCJI
ZABYTKÓW WOJEWÓDZTWA WIELKOPOLSKIEGO,**

**WYMIENIONY W ZBIORZE POD NAZWĄ:
"ZABYTKI ARCHITEKTURY I BUDOWNICTWA W POLSCE -
WOJEWÓDZTWO POZNAŃSKIE",**

**OPRACOWANYM PRZEZ:
ZESPÓŁ PRACOWNIKÓW ODDZIAŁU WOJEWÓDZKIEGO
PAŃSTWOWEJ SŁUŻBY OCHRONY ZABYTKÓW W POZNANIU,**

**WYDANYM PRZEZ:
OŚRODEK DOKUMENTACJI ZABYTKÓW,
WARSZAWA 1998 ROK.**

**W ARCHIWUM
WIELKOPOLSKIEGO WOJEWÓDZKIEGO
KONSERWATORA ZABYTKÓW
NIE PRZECHOWUJE SIĘ
FOTOGRAFII ARCHIWALNYCH TEGO OBIEKTU**

18. Dodatkowe informacje, weryfikacja danych ze strony tytułowej, uwagi
(osoba dokonująca wpisu i data)

19. Autor karty i data jej wypełnienia

URBANIK, Agata Marciniak 10.07.2019

KARTA ADRESOWA ZABYTKÓW NIERUCHOMYCH

A B C D

A – układ urbanistyczny, ruralistyczny, zespół budowlany;
B – architektura lub budownictwo; C – cmentarz; D – zieleni komponowana

Nr MO.61

1. Obiekt

dom mieszkalny

3. Czas powstania

około 1905 r.

5. Miejscowość

Mosina

2. Zespół

4. Prace budowlane i remontowe przed 1945

6. Adres

Ulica: Mickiewiczza

Nr: 10

Nr działki: 2807/1

Nr KW:

16. Zdjęcia, plan sytuacyjny

7. Przynależność administracyjna

Województwo: wielkopolskie

Powiat: poznański

Gmina: Mosina

8. Właściciel i jego adres
prywatny

9. Użytkownik i jego adres
prywatny

10. Autorzy

11. Określenie stylu

12. Materiał

mur

13. Przeznaczenie pierwotne

domy

14. Użytkowanie obecne

domy

15. Rejestr zabytków

Nr

Data



17. Dodatkowe materiały kartograficzne i fotografie

**OBIEKT ZNAJDUJE SIĘ W WOJEWÓDZKIEJ EWIDENCJI
ZABYTKÓW WOJEWÓDZTWA WIELKOPOLSKIEGO,**

**WYMIENIONY W ZBIORZE POD NAZWĄ:
"ZABYTKI ARCHITEKTURY I BUDOWNICTWA W POLSCE -
WOJEWÓDZTWO POZNAŃSKIE",**

**OPRACOWANYM PRZEZ:
ZESPÓŁ PRACOWNIKÓW ODDZIAŁU WOJEWÓDZKIEGO
PAŃSTWOWEJ SŁUŻBY OCHRONY ZABYTKÓW W POZNANIU,**

**WYDANYM PRZEZ:
OŚRODEK DOKUMENTACJI ZABYTKÓW,
WARSZAWA 1998 ROK.**

**W ARCHIWUM
WIELKOPOLSKIEGO WOJEWÓDZKIEGO
KONSERWATORA ZABYTKÓW
NIE PRZECHOWUJE SIĘ
FOTOGRAFII ARCHIWALNYCH TEGO OBIEKTU**



18. Dodatkowe informacje, weryfikacja danych ze strony tytułowej, uwagi
(osoba dokonująca wpisu i data)

19. Autor karty i data jej wypełnienia

URBANIKA, Agata Marciniak 10.07.2019

KARTA ADRESOWA ZABYTKÓW NIERUCHOMYCH

A B C D

A – układ urbanistyczny, ruralistyczny, zespół budowlany;
B – architektura lub budownictwo; C – cmentarz; D – zieleni komponowana

Nr MO.62

1. Obiekt

dom mieszkalny

3. Czas powstania

około 1905 r.

5. Miejscowość

Mosina

2. Zespół

4. Prace budowlane i remontowe przed 1945

6. Adres

Ulica: Mickiewiczza

Nr: 12

Nr działki: 1399/1

Nr KW:

16. Zdjęcia, plan sytuacyjny

7. Przynależność administracyjna

Województwo: wielkopolskie

Powiat: poznański

Gmina: Mosina

8. Właściciel i jego adres
prywatny

9. Użytkownik i jego adres
prywatny

10. Autorzy

11. Określenie stylu

12. Materiał

mur

13. Przeznaczenie pierwotne

domy

14. Użytkowanie obecne

domy

15. Rejestr zabytków

Nr

Data



17. Dodatkowe materiały kartograficzne i fotografie

**OBIEKT ZNAJDUJE SIĘ W WOJEWÓDZKIEJ EWIDENCJI
ZABYTKÓW WOJEWÓDZTWA WIELKOPOLSKIEGO,**

**WYMIENIONY W ZBIORZE POD NAZWĄ:
"ZABYTKI ARCHITEKTURY I BUDOWNICTWA W POLSCE -
WOJEWÓDZTWO POZNAŃSKIE",**

**OPRACOWANYM PRZEZ:
ZESPÓŁ PRACOWNIKÓW ODDZIAŁU WOJEWÓDZKIEGO
PAŃSTWOWEJ SŁUŻBY OCHRONY ZABYTKÓW W POZNANIU,**

**WYDANYM PRZEZ:
OŚRODEK DOKUMENTACJI ZABYTKÓW,
WARSZAWA 1998 ROK.**

**W ARCHIWUM
WIELKOPOLSKIEGO WOJEWÓDZKIEGO
KONSERWATORA ZABYTKÓW
NIE PRZECHOWUJE SIĘ
FOTOGRAFII ARCHIWALNYCH TEGO OBIEKTU**



18. Dodatkowe informacje, weryfikacja danych ze strony tytułowej, uwagi
(osoba dokonująca wpisu i data)

19. Autor karty i data jej wypełnienia

URBANIK, Agata Marciniak 10.07.2019

Copyright © 2006 by Grzegorz J. Budnik

KARTA ADRESOWA ZABYTKÓW NIERUCHOMYCH

A B C D

A – układ urbanistyczny, ruralistyczny, zespół budowlany;
B – architektura lub budownictwo; C – cmentarz; D – zieleni komponowana

Nr MO.63

1. Obiekt

dom mieszkalny

3. Czas powstania

lata 30 - te XX w.

5. Miejscowość

Mosina

2. Zespół

4. Prace budowlane i remontowe przed 1945

6. Adres

Ulica: Mickiewiczza

Nr: 17

Nr działki: 1402/3

Nr KW:

16. Zdjęcia, plan sytuacyjny



7. Przynależność administracyjna

Województwo: wielkopolskie

Powiat: poznański

Gmina: Mosina

8. Właściciel i jego adres
prywatny

9. Użytkownik i jego adres
prywatny

10. Autorzy

11. Określenie stylu

12. Materiał

mur

13. Przeznaczenie pierwotne

domy

14. Użytkowanie obecne

domy

15. Rejestr zabytków

Nr

Data

17. Dodatkowe materiały kartograficzne i fotografie

**OBIEKT ZNAJDUJE SIĘ W WOJEWÓDZKIEJ EWIDENCJI
ZABYTKÓW WOJEWÓDZTWA WIELKOPOLSKIEGO,**

**WYMIENIONY W ZBIORZE POD NAZWĄ:
"ZABYTKI ARCHITEKTURY I BUDOWNICTWA W POLSCE -
WOJEWÓDZTWO POZNAŃSKIE",**

**OPRACOWANYM PRZEZ:
ZESPÓŁ PRACOWNIKÓW ODDZIAŁU WOJEWÓDZKIEGO
PAŃSTWOWEJ SŁUŻBY OCHRONY ZABYTKÓW W POZNANIU,**

**WYDANYM PRZEZ:
OŚRODEK DOKUMENTACJI ZABYTKÓW,
WARSZAWA 1998 ROK.**

**W ARCHIWUM
WIELKOPOLSKIEGO WOJEWÓDZKIEGO
KONSERWATORA ZABYTKÓW
NIE PRZECHOWUJE SIĘ
FOTOGRAFII ARCHIWALNYCH TEGO OBIEKTU**

18. Dodatkowe informacje, weryfikacja danych ze strony tytułowej, uwagi
(osoba dokonująca wpisu i data)

19. Autor karty i data jej wypełnienia

URBANIKA, Agata Marciniak 10.07.2019

KARTA ADRESOWA ZABYTKÓW NIERUCHOMYCH

A B C D

A – układ urbanistyczny, ruralistyczny, zespół budowlany;
B – architektura lub budownictwo; C – cmentarz; D – zieleni komponowana

Nr MO.64

1. Obiekt

dom mieszkalny

3. Czas powstania

około 1905 r.

5. Miejscowość

Mosina

2. Zespół

4. Prace budowlane i remontowe przed 1945

6. Adres

Ulica: Mickiewiczza

Nr: 20

Nr działki: 1404/1

Nr KW:

16. Zdjęcia, plan sytuacyjny



7. Przynależność administracyjna

Województwo: wielkopolskie

Powiat: poznański

Gmina: Mosina

8. Właściciel i jego adres
prywatny

9. Użytkownik i jego adres
prywatny

10. Autorzy

11. Określenie stylu

12. Materiał

mur

13. Przeznaczenie pierwotne

domy

14. Użytkowanie obecne

domy

15. Rejestr zabytków

Nr

Data

17. Dodatkowe materiały kartograficzne i fotografie

**OBIĘKT ZNAJDUJE SIĘ W WOJEWÓDZKIEJ EWIDENCJI
ZABYTKÓW WOJEWÓDZTWA WIELKOPOLSKIEGO,**

**WYMIENIONY W ZBIORZE POD NAZWĄ:
"ZABYTKI ARCHITEKTURY I BUDOWNICTWA W POLSCE -
WOJEWÓDZTWO POZNAŃSKIE",**

**OPRACOWANYM PRZEZ:
ZESPÓŁ PRACOWNIKÓW ODDZIAŁU WOJEWÓDZKIEGO
PAŃSTWOWEJ SŁUŻBY OCHRONY ZABYTKÓW W POZNANIU,**

**WYDANYM PRZEZ:
OŚRODEK DOKUMENTACJI ZABYTKÓW,
WARSZAWA 1998 ROK.**

**W ARCHIWUM
WIELKOPOLSKIEGO WOJEWÓDZKIEGO
KONSERWATORA ZABYTKÓW
NIE PRZECHOWUJE SIĘ
FOTOGRAFII ARCHIWALNYCH TEGO OBIĘKTU**



18. Dodatkowe informacje, weryfikacja danych ze strony tytułowej, uwagi
(osoba dokonująca wpisu i data)

19. Autor karty i data jej wypełnienia

URBANIK, Agata Marciniak 10.07.2019

KARTA ADRESOWA ZABYTKÓW NIERUCHOMYCH

A B C D

A – układ urbanistyczny, ruralistyczny, zespół budowlany;
B – architektura lub budownictwo; C – cmentarz; D – zieleni komponowana

Nr MO.65

1. Obiekt

dom mieszkalny

3. Czas powstania

lata 30 - te XX w.

5. Miejscowość

Mosina

2. Zespół

4. Prace budowlane i remontowe przed 1945

6. Adres

Ulica: Mickiewiczza

Nr: 27

Nr działki: 1354

Nr KW:

16. Zdjęcia, plan sytuacyjny

7. Przynależność administracyjna

Województwo: wielkopolskie

Powiat: poznański

Gmina: Mosina

8. Właściciel i jego adres
prywatny

9. Użytkownik i jego adres
prywatny

10. Autorzy

11. Określenie stylu

12. Materiał

mur

13. Przeznaczenie pierwotne

domy

14. Użytkowanie obecne

domy

15. Rejestr zabytków

Nr

Data



17. Dodatkowe materiały kartograficzne i fotografie

**OBIEKT ZNAJDUJE SIĘ W WOJEWÓDZKIEJ EWIDENCJI
ZABYTKÓW WOJEWÓDZTWA WIELKOPOLSKIEGO,**

**WYMIENIONY W ZBIORZE POD NAZWĄ:
"ZABYTKI ARCHITEKTURY I BUDOWNICTWA W POLSCE -
WOJEWÓDZTWO POZNAŃSKIE",**

**OPRACOWANYM PRZEZ:
ZESPÓŁ PRACOWNIKÓW ODDZIAŁU WOJEWÓDZKIEGO
PAŃSTWOWEJ SŁUŻBY OCHRONY ZABYTKÓW W POZNANIU,**

**WYDANYM PRZEZ:
OŚRODEK DOKUMENTACJI ZABYTKÓW,
WARSZAWA 1998 ROK.**

**W ARCHIWUM
WIELKOPOLSKIEGO WOJEWÓDZKIEGO
KONSERWATORA ZABYTKÓW
NIE PRZECHOWUJE SIĘ
FOTOGRAFII ARCHIWALNYCH TEGO OBIEKTU**

18. Dodatkowe informacje, weryfikacja danych ze strony tytułowej, uwagi
(osoba dokonująca wpisu i data)

19. Autor karty i data jej wypełnienia

URBANIKA, Agata Marciniak 10.07.2019

KARTA ADRESOWA ZABYTKÓW NIERUCHOMYCH

A B C D

A – układ urbanistyczny, ruralistyczny, zespół budowlany;
B – architektura lub budownictwo; C – cmentarz; D – zieleni komponowana

Nr MO.66

1. Obiekt

dom mieszkalny

3. Czas powstania

lata 30 - te XX w.

5. Miejscowość

Mosina

2. Zespół

4. Prace budowlane i remontowe przed 1945

6. Adres

Ulica: Mickiewiczza

Nr: 28

Nr działki: 1355/1

Nr KW:

16. Zdjęcia, plan sytuacyjny



7. Przynależność administracyjna

Województwo: wielkopolskie

Powiat: poznański

Gmina: Mosina

8. Właściciel i jego adres
prywatny

9. Użytkownik i jego adres
prywatny

10. Autorzy

11. Określenie stylu

12. Materiał

mur

13. Przeznaczenie pierwotne

domy

14. Użytkowanie obecne

domy

15. Rejestr zabytków

Nr

Data

17. Dodatkowe materiały kartograficzne i fotografie

**OBIEKT ZNAJDUJE SIĘ W WOJEWÓDZKIEJ EWIDENCJI
ZABYTKÓW WOJEWÓDZTWA WIELKOPOLSKIEGO,**

**WYMIENIONY W ZBIORZE POD NAZWĄ:
"ZABYTKI ARCHITEKTURY I BUDOWNICTWA W POLSCE -
WOJEWÓDZTWO POZNAŃSKIE",**

**OPRACOWANYM PRZEZ:
ZESPÓŁ PRACOWNIKÓW ODDZIAŁU WOJEWÓDZKIEGO
PAŃSTWOWEJ SŁUŻBY OCHRONY ZABYTKÓW W POZNANIU,**

**WYDANYM PRZEZ:
OŚRODEK DOKUMENTACJI ZABYTKÓW,
WARSZAWA 1998 ROK.**

**W ARCHIWUM
WIELKOPOLSKIEGO WOJEWÓDZKIEGO
KONSERWATORA ZABYTKÓW
NIE PRZECHOWUJE SIĘ
FOTOGRAFII ARCHIWALNYCH TEGO OBIEKTU**

18. Dodatkowe informacje, weryfikacja danych ze strony tytułowej, uwagi
(osoba dokonująca wpisu i data)

19. Autor karty i data jej wypełnienia

URBANIK, Agata Marciniak 10.07.2019

KARTA ADRESOWA ZABYTKÓW NIERUCHOMYCH

A B C D

A – układ urbanistyczny, ruralistyczny, zespół budowlany;
B – architektura lub budownictwo; C – cmentarz; D – zieleni komponowana

Nr MO.67

1. Obiekt

dom mieszkalny

3. Czas powstania

1930 r.

5. Miejscowość

Mosina

2. Zespół

4. Prace budowlane i remontowe przed 1945

6. Adres

Ulica: Mickiewiczza

Nr: 29

Nr działki: 1356/4

Nr KW:

16. Zdjęcia, plan sytuacyjny

7. Przynależność administracyjna

Województwo: wielkopolskie

Powiat: poznański

Gmina: Mosina

8. Właściciel i jego adres
prywatny

9. Użytkownik i jego adres
prywatny

10. Autorzy

11. Określenie stylu

12. Materiał

mur

13. Przeznaczenie pierwotne

domy

14. Użytkowanie obecne

domy

15. Rejestr zabytków

Nr

Data



17. Dodatkowe materiały kartograficzne i fotografie

18. Dodatkowe informacje, weryfikacja danych ze strony tytułowej, uwagi
(osoba dokonująca wpisu i data)

19. Autor karty i data jej wypełnienia

URBANIK, Agata Marciniak 10.07.2019

KARTA ADRESOWA ZABYTKÓW NIERUCHOMYCH

A B C D

A – układ urbanistyczny, ruralistyczny, zespół budowlany;
B – architektura lub budownictwo; C – cmentarz; D – zieleni komponowana

Nr MO.68

1. Obiekt

dom mieszkalny

3. Czas powstania

lata 30 - te XX w.

5. Miejscowość

Mosina

2. Zespół

4. Prace budowlane i remontowe przed 1945

6. Adres

Ulica: Mickiewiczza

Nr: 35

Nr działki: 1367/2

Nr KW:

16. Zdjęcia, plan sytuacyjny



7. Przynależność administracyjna

Województwo: wielkopolskie

Powiat: poznański

Gmina: Mosina

8. Właściciel i jego adres
prywatny

9. Użytkownik i jego adres
prywatny

10. Autorzy

11. Określenie stylu

12. Materiał

mur

13. Przeznaczenie pierwotne

domy

14. Użytkowanie obecne

domy

15. Rejestr zabytków

Nr

Data

17. Dodatkowe materiały kartograficzne i fotografie

**OBIEKT ZNAJDUJE SIĘ W WOJEWÓDZKIEJ EWIDENCJI
ZABYTKÓW WOJEWÓDZTWA WIELKOPOLSKIEGO,**

**WYMIENIONY W ZBIORZE POD NAZWĄ:
"ZABYTKI ARCHITEKTURY I BUDOWNICTWA W POLSCE -
WOJEWÓDZTWO POZNAŃSKIE",**

**OPRACOWANYM PRZEZ:
ZESPÓŁ PRACOWNIKÓW ODDZIAŁU WOJEWÓDZKIEGO
PAŃSTWOWEJ SŁUŻBY OCHRONY ZABYTKÓW W POZNANIU,**

**WYDANYM PRZEZ:
OŚRODEK DOKUMENTACJI ZABYTKÓW,
WARSZAWA 1998 ROK.**

**W ARCHIWUM
WIELKOPOLSKIEGO WOJEWÓDZKIEGO
KONSERWATORA ZABYTKÓW
NIE PRZECHOWUJE SIĘ
FOTOGRAFII ARCHIWALNYCH TEGO OBIEKTU**

18. Dodatkowe informacje, weryfikacja danych ze strony tytułowej, uwagi
(osoba dokonująca wpisu i data)

19. Autor karty i data jej wypełnienia

URBANIK, Agata Marciniak 10.07.2019

KARTA ADRESOWA ZABYTKÓW NIERUCHOMYCH

A B C D

A – układ urbanistyczny, ruralistyczny, zespół budowlany;
B – architektura lub budownictwo; C – cmentarz; D – zieleni komponowana

Nr MO.69

1. Obiekt

dom mieszkalny

3. Czas powstania

lata 30 - te XX w.

5. Miejscowość

Mosina

2. Zespół

4. Prace budowlane i remontowe przed 1945

6. Adres

Ulica: Mickiewiczza

Nr: 36

Nr działki: 1368/1

Nr KW:

16. Zdjęcia, plan sytuacyjny



7. Przynależność administracyjna

Województwo: wielkopolskie

Powiat: poznański

Gmina: Mosina

8. Właściciel i jego adres
prywatny

9. Użytkownik i jego adres
prywatny

10. Autorzy

11. Określenie stylu

12. Materiał

mur

13. Przeznaczenie pierwotne

domy

14. Użytkowanie obecne

domy

15. Rejestr zabytków

Nr

Data

17. Dodatkowe materiały kartograficzne i fotografie

**OBIEKT ZNAJDUJE SIĘ W WOJEWÓDZKIEJ EWIDENCJI
ZABYTKÓW WOJEWÓDZTWA WIELKOPOLSKIEGO,**

**WYMIENIONY W ZBIORZE POD NAZWĄ:
"ZABYTKI ARCHITEKTURY I BUDOWNICTWA W POLSCE -
WOJEWÓDZTWO POZNAŃSKIE",**

**OPRACOWANYM PRZEZ:
ZESPÓŁ PRACOWNIKÓW ODDZIAŁU WOJEWÓDZKIEGO
PAŃSTWOWEJ SŁUŻBY OCHRONY ZABYTKÓW W POZNANIU,**

**WYDANYM PRZEZ:
OŚRODEK DOKUMENTACJI ZABYTKÓW,
WARSZAWA 1998 ROK.**

**W ARCHIWUM
WIELKOPOLSKIEGO WOJEWÓDZKIEGO
KONSERWATORA ZABYTKÓW
NIE PRZECHOWUJE SIĘ
FOTOGRAFII ARCHIWALNYCH TEGO OBIEKTU**

18. Dodatkowe informacje, weryfikacja danych ze strony tytułowej, uwagi
(osoba dokonująca wpisu i data)

19. Autor karty i data jej wypełnienia

URBANIKA, Agata Marciniak 10.07.2019

KARTA ADRESOWA ZABYTKÓW NIERUCHOMYCH

A B C D

A – układ urbanistyczny, ruralistyczny, zespół budowlany;
B – architektura lub budownictwo; C – cmentarz; D – zieleni komponowana

Nr MO.70

1. Obiekt

dom mieszkalny

3. Czas powstania

lata 30 - te XX w.

5. Miejscowość

Mosina

2. Zespół

4. Prace budowlane i remontowe przed 1945

6. Adres

Ulica: Mickiewiczza

Nr: 37

Nr działki: 1369/2

Nr KW:

16. Zdjęcia, plan sytuacyjny



7. Przynależność administracyjna

Województwo: wielkopolskie

Powiat: poznański

Gmina: Mosina

8. Właściciel i jego adres
prywatny

9. Użytkownik i jego adres
prywatny

10. Autorzy

11. Określenie stylu

12. Materiał

mur

13. Przeznaczenie pierwotne

domy

14. Użytkowanie obecne

domy

15. Rejestr zabytków

Nr

Data

17. Dodatkowe materiały kartograficzne i fotografie

**OBIEKT ZNAJDUJE SIĘ W WOJEWÓDZKIEJ EWIDENCJI
ZABYTKÓW WOJEWÓDZTWA WIELKOPOLSKIEGO,**

**WYMIENIONY W ZBIORZE POD NAZWĄ:
"ZABYTKI ARCHITEKTURY I BUDOWNICTWA W POLSCE -
WOJEWÓDZTWO POZNAŃSKIE",**

**OPRACOWANYM PRZEZ:
ZESPÓŁ PRACOWNIKÓW ODDZIAŁU WOJEWÓDZKIEGO
PAŃSTWOWEJ SŁUŻBY OCHRONY ZABYTKÓW W POZNANIU,**

**WYDANYM PRZEZ:
OŚRODEK DOKUMENTACJI ZABYTKÓW,
WARSZAWA 1998 ROK.**

**W ARCHIWUM
WIELKOPOLSKIEGO WOJEWÓDZKIEGO
KONSERWATORA ZABYTKÓW
NIE PRZECHOWUJE SIĘ
FOTOGRAFII ARCHIWALNYCH TEGO OBIEKTU**

18. Dodatkowe informacje, weryfikacja danych ze strony tytułowej, uwagi
(osoba dokonująca wpisu i data)

19. Autor karty i data jej wypełnienia

URBANIKA, Agata Marciniak 10.07.2019

KARTA ADRESOWA ZABYTKÓW NIERUCHOMYCH

A B C D

A – układ urbanistyczny, ruralistyczny, zespół budowlany;
B – architektura lub budownictwo; C – cmentarz; D – zieleni komponowana

Nr MO.71

1. Obiekt

dom mieszkalny

3. Czas powstania

lata 30 - teXX w.

5. Miejscowość

Mosina

2. Zespół

4. Prace budowlane i remontowe przed 1945

6. Adres

Ulica: Mickiewiczza

Nr: 40

Nr działki: 1371/1

Nr KW:

16. Zdjęcia, plan sytuacyjny



7. Przynależność administracyjna

Województwo: wielkopolskie

Powiat: poznański

Gmina: Mosina

8. Właściciel i jego adres
prywatny

9. Użytkownik i jego adres
prywatny

10. Autorzy

11. Określenie stylu

12. Materiał

mur

13. Przeznaczenie pierwotne

domy

14. Użytkowanie obecne

domy

15. Rejestr zabytków

Nr

Data

17. Dodatkowe materiały kartograficzne i fotografie

**OBIEKT ZNAJDUJE SIĘ W WOJEWÓDZKIEJ EWIDENCJI
ZABYTKÓW WOJEWÓDZTWA WIELKOPOLSKIEGO,**

**WYMIENIONY W ZBIORZE POD NAZWĄ:
"ZABYTKI ARCHITEKTURY I BUDOWNICTWA W POLSCE -
WOJEWÓDZTWO POZNAŃSKIE",**

**OPRACOWANYM PRZEZ:
ZESPÓŁ PRACOWNIKÓW ODDZIAŁU WOJEWÓDZKIEGO
PAŃSTWOWEJ SŁUŻBY OCHRONY ZABYTKÓW W POZNANIU,**

**WYDANYM PRZEZ:
OŚRODEK DOKUMENTACJI ZABYTKÓW,
WARSZAWA 1998 ROK.**

**W ARCHIWUM
WIELKOPOLSKIEGO WOJEWÓDZKIEGO
KONSERWATORA ZABYTKÓW
NIE PRZECHOWUJE SIĘ
FOTOGRAFII ARCHIWALNYCH TEGO OBIEKTU**

18. Dodatkowe informacje, weryfikacja danych ze strony tytułowej, uwagi
(osoba dokonująca wpisu i data)

19. Autor karty i data jej wypełnienia

URBANIKA, Agata Marciniak 10.07.2019

KARTA ADRESOWA ZABYTKÓW NIERUCHOMYCH

A B C D

A – układ urbanistyczny, ruralistyczny, zespół budowlany;
B – architektura lub budownictwo; C – cmentarz; D – zieleni komponowana

Nr MO.72

1. Obiekt

dom mieszkalny

3. Czas powstania

lata 30 - te XXw.

5. Miejscowość

Mosina

2. Zespół

4. Prace budowlane i remontowe przed 1945

6. Adres

Ulica: Mickiewiczza

Nr: 41

Nr działki: 1374/1

Nr KW:

16. Zdjęcia, plan sytuacyjny



7. Przynależność administracyjna

Województwo: wielkopolskie

Powiat: poznański

Gmina: Mosina

8. Właściciel i jego adres
prywatny

9. Użytkownik i jego adres
prywatny

10. Autorzy

11. Określenie stylu

12. Materiał

mur

13. Przeznaczenie pierwotne

domy

14. Użytkowanie obecne

domy

15. Rejestr zabytków

Nr

Data

17. Dodatkowe materiały kartograficzne i fotografie

**OBIEKT ZNAJDUJE SIĘ W WOJEWÓDZKIEJ EWIDENCJI
ZABYTKÓW WOJEWÓDZTWA WIELKOPOLSKIEGO,**

**WYMIENIONY W ZBIORZE POD NAZWĄ:
"ZABYTKI ARCHITEKTURY I BUDOWNICTWA W POLSCE -
WOJEWÓDZTWO POZNAŃSKIE",**

**OPRACOWANYM PRZEZ:
ZESPÓŁ PRACOWNIKÓW ODDZIAŁU WOJEWÓDZKIEGO
PAŃSTWOWEJ SŁUŻBY OCHRONY ZABYTKÓW W POZNANIU,**

**WYDANYM PRZEZ:
OŚRODEK DOKUMENTACJI ZABYTKÓW,
WARSZAWA 1998 ROK.**

**W ARCHIWUM
WIELKOPOLSKIEGO WOJEWÓDZKIEGO
KONSERWATORA ZABYTKÓW
NIE PRZECHOWUJE SIĘ
FOTOGRAFII ARCHIWALNYCH TEGO OBIEKTU**

18. Dodatkowe informacje, weryfikacja danych ze strony tytułowej, uwagi
(osoba dokonująca wpisu i data)

19. Autor karty i data jej wypełnienia

URBANIKA, Agata Marciniak 10.07.2019

KARTA ADRESOWA ZABYTKÓW NIERUCHOMYCH

A B C D

A – układ urbanistyczny, ruralistyczny, zespół budowlany;
B – architektura lub budownictwo; C – cmentarz; D – zieleni komponowana

Nr MO.73

1. Obiekt

synagoga

3. Czas powstania

1870 r.

5. Miejscowość

Mosina

2. Zespół

4. Prace budowlane i remontowe przed 1945

6. Adres

Ulica: Niezłomnych

Nr: 1

Nr działki: 1659/1

Nr KW: 42555

16. Zdjęcia, plan sytuacyjny



7. Przynależność administracyjna

Województwo: wielkopolskie

Powiat: poznański

Gmina: Mosina

8. Właściciel i jego adres
Gmina Mosina

9. Użytkownik i jego adres
Gmina Mosina

10. Autorzy

11. Określenie stylu

12. Materiał

mur

13. Przeznaczenie pierwotne

synagogi

14. Użytkowanie obecne

muzea

15. Rejestr zabytków

Nr **2075/A** Data **24.02.1986**

Dawna bożnica ul. Niezłomnych 1 w p. H. w. miej. pocz. IX w 1870		n. MOSINA woj. poznańskie	
d. pow. Poznań woj. poznańskie			
Nr. rejestru 2075/A		z dnia 24.03.20	
↓ ODZ			
↓ ODZ			
na płytach drewniane filary			
DK wot. Ośrodek Kultury w Mosinie			
<small>PU-B-144 Karta adresowa wydawnictwa stałych i zmiennych Kart. 100 000 000 W. K. O. G. 2-2 - 98 - 100 000</small>			



WKŁADKA DO KARTY ADRESOWEJ ZABYTKÓW NIERUCHOMYCH

1. Obiekt: synagoga.

2. Historia: najwcześniejsza wzmianka o Mosinie pochodzi z 1247 roku. Nadanie praw miejskich w 1302 roku wiąże się z osobą wojewody kaliskiego Mikołaja Przedpełkowica. Kolejny przywilej lokacyjny, na prawie magdeburskim, wydał miastu wydał król Władysław Jagiełło w 1429 roku. Miasto stało się siedzibą starosty niegrodowego. Od tej chwili miasto zaczęło zabudowywać, a jego centralnym miejscem był prostokątny rynek i otaczające go ulice. Przez kolejne stulecia miasto rozwijało się słabo. Dopiero koniec XIX wieku przyniósł zasadnicze zmiany. Do ożywienia gospodarczego przyczyniła się zbudowana po 1856 roku linia kolejowa łącząca Poznań z Wrocławiem. Wraz z rozwojem gospodarczym, wzrastała w Mosinie liczba mieszkańców, w tym powiększała się społeczność żydowska. W drugiej połowie XIX wieku (1870 lub 1790) Żydzi wzniesli nową synagogę. Po odzyskaniu przez Polskę niepodległości, Żydzi mosińscy wraz z Niemcami licznie opuścili miasto, emigrując do Niemiec.



19. Autor karty i data jej wypełnienia

URBANIK, Agata Marciniak 10.07.2019

KARTA ADRESOWA ZABYTKÓW NIERUCHOMYCH

A B C D

A – układ urbanistyczny, ruralistyczny, zespół budowlany;
B – architektura lub budownictwo; C – cmentarz; D – zieleni komponowana

Nr MO.74

1. Obiekt

dom mieszkalny

3. Czas powstania

1 ćwierć XX w.

5. Miejscowość

Mosina

2. Zespół

4. Prace budowlane i remontowe przed 1945

6. Adres

Ulica: Niezłomnych

Nr: 5

Nr działki: 1982/2

Nr KW:

16. Zdjęcia, plan sytuacyjny



7. Przynależność administracyjna

Województwo: wielkopolskie

Powiat: poznański

Gmina: Mosina

8. Właściciel i jego adres
prywatny

9. Użytkownik i jego adres
prywatny

10. Autorzy

11. Określenie stylu

12. Materiał

mur

13. Przeznaczenie pierwotne

domy

14. Użytkowanie obecne

domy

15. Rejestr zabytków

Nr

Data

17. Dodatkowe materiały kartograficzne i fotografie

dom mieszk. | MOSINA
ul. Niezłomnych 5 | miasto
mur., pocz XX w., przed woj. poznańskie
wł.
d. pow. Poznań, woj. poznańskie
nr rejestru z dn.
ODZ
BDZ



18. Dodatkowe informacje, weryfikacja danych ze strony tytułowej, uwagi (osoba dokonująca wpisu i data)



19. Autor karty i data jej wypełnienia

URBANIK, Agata Marciniak 10.07.2019

KARTA ADRESOWA ZABYTKÓW NIERUCHOMYCH

A B C D

A – układ urbanistyczny, ruralistyczny, zespół budowlany;
B – architektura lub budownictwo; C – cmentarz; D – zieleni komponowana

Nr MO.75

1. Obiekt

dom mieszkalny

3. Czas powstania

1 ćwierć XX w.

5. Miejscowość

Mosina

2. Zespół

4. Prace budowlane i remontowe przed 1945

6. Adres

Ulica: Niezłomnych

Nr: 6

Nr działki: 1309

Nr KW:

16. Zdjęcia, plan sytuacyjny



7. Przynależność administracyjna

Województwo: wielkopolskie

Powiat: poznański

Gmina: Mosina

8. Właściciel i jego adres prywatny

9. Użytkownik i jego adres prywatny

10. Autorzy

11. Określenie stylu

12. Materiał

mur

13. Przeznaczenie pierwotne

domy

14. Użytkowanie obecne

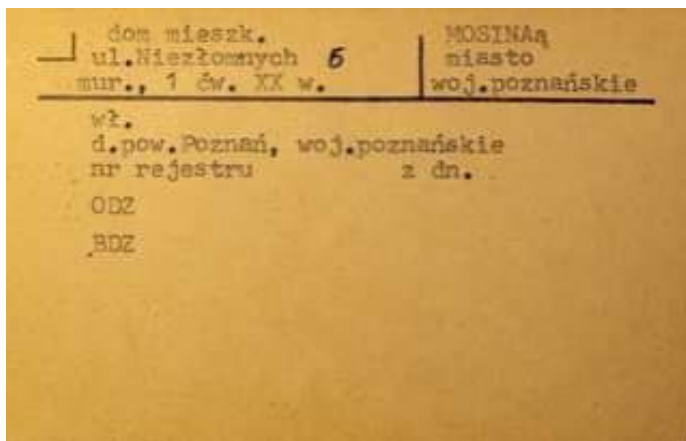
domy

15. Rejestr zabytków

Nr

Data

17. Dodatkowe materiały kartograficzne i fotografie



18. Dodatkowe informacje, weryfikacja danych ze strony tytułowej, uwagi (osoba dokonująca wpisu i data)



19. Autor karty i data jej wypełnienia

URBANIKA, Agata Marciniak 10.07.2019

KARTA ADRESOWA ZABYTKÓW NIERUCHOMYCH

A B C D

A – układ urbanistyczny, ruralistyczny, zespół budowlany;
B – architektura lub budownictwo; C – cmentarz; D – zieleni komponowana

Nr MO.76

1. Obiekt

dom mieszkalny

3. Czas powstania

początek XX w.

5. Miejscowość

Mosina

2. Zespół

4. Prace budowlane i remontowe przed 1945

6. Adres

Ulica: Niezłomnych

Nr: 7

Nr działki: 1308/2

Nr KW:

16. Zdjęcia, plan sytuacyjny

7. Przynależność administracyjna

Województwo: wielkopolskie

Powiat: poznański

Gmina: Mosina

8. Właściciel i jego adres
prywatny

9. Użytkownik i jego adres
prywatny

10. Autorzy

11. Określenie stylu

12. Materiał

mur

13. Przeznaczenie pierwotne

domy

14. Użytkowanie obecne

domy

15. Rejestr zabytków

Nr

Data



17. Dodatkowe materiały kartograficzne i fotografie

dom mieszk. | MOSINA
ul. Niezłomnych 5 (8) | miasto
mur., pocz. XX w. | woj. poznańskie

wł.
x d. pow. Poznań, woj. poznańskie
nr rejestru z dn.
ODZ
BDZ



18. Dodatkowe informacje, weryfikacja danych ze strony tytułowej, uwagi (osoba dokonująca wpisu i data)

19. Autor karty i data jej wypełnienia

URBANIKA, Agata Marciniak 10.07.2019

KARTA ADRESOWA ZABYTKÓW NIERUCHOMYCH

A B C D

A – układ urbanistyczny, ruralistyczny, zespół budowlany;
B – architektura lub budownictwo; C – cmentarz; D – zieleni komponowana

Nr MO.77

1. Obiekt

dom mieszkalny

3. Czas powstania

1934 r.

5. Miejscowość

Mosina

2. Zespół

4. Prace budowlane i remontowe przed 1945

6. Adres

Ulica: Nowa

Nr: 3

Nr działki: 1959/1

Nr KW:

16. Zdjęcia, plan sytuacyjny



7. Przynależność administracyjna

Województwo: wielkopolskie

Powiat: poznański

Gmina: Mosina

8. Właściciel i jego adres
prywatny

9. Użytkownik i jego adres
prywatny

10. Autorzy

11. Określenie stylu

12. Materiał

mur

13. Przeznaczenie pierwotne

domy

14. Użytkowanie obecne

domy

15. Rejestr zabytków

Nr Data

17. Dodatkowe materiały kartograficzne i fotografie

18. Dodatkowe informacje, weryfikacja danych ze strony tytułowej, uwagi
(osoba dokonująca wpisu i data)

19. Autor karty i data jej wypełnienia

URBANIKA, Agata Marciniak 10.07.2019

KARTA ADRESOWA ZABYTKÓW NIERUCHOMYCH

A B C D

A – układ urbanistyczny, ruralistyczny, zespół budowlany;
B – architektura lub budownictwo; C – cmentarz; D – zieleni komponowana

Nr MO.78

1. Obiekt

dom mieszkalny

3. Czas powstania

1930 r.

5. Miejscowość

Mosina

2. Zespół

4. Prace budowlane i remontowe przed 1945

6. Adres

Ulica: Nowa

Nr: 4

Nr działki: 1960/1

Nr KW:

16. Zdjęcia, plan sytuacyjny



7. Przynależność administracyjna

Województwo: wielkopolskie

Powiat: poznański

Gmina: Mosina

8. Właściciel i jego adres
prywatny

9. Użytkownik i jego adres
prywatny

10. Autorzy

11. Określenie stylu

12. Materiał

mur

13. Przeznaczenie pierwotne

domy

14. Użytkowanie obecne

domy

15. Rejestr zabytków

Nr

Data

17. Dodatkowe materiały kartograficzne i fotografie

18. Dodatkowe informacje, weryfikacja danych ze strony tytułowej, uwagi
(osoba dokonująca wpisu i data)

19. Autor karty i data jej wypełnienia

URBANIKA, Agata Marciniak 10.07.2019

KARTA ADRESOWA ZABYTKÓW NIERUCHOMYCH

A B C D

A – układ urbanistyczny, ruralistyczny, zespół budowlany;
B – architektura lub budownictwo; C – cmentarz; D – zieleni komponowana

Nr MO.79

1. Obiekt

dom mieszkalny

3. Czas powstania

1930 r.

5. Miejscowość

Mosina

2. Zespół

4. Prace budowlane i remontowe przed 1945

6. Adres

Ulica: Nowa

Nr: 5

Nr działki: 1961/1

Nr KW:

16. Zdjęcia, plan sytuacyjny



7. Przynależność administracyjna

Województwo: wielkopolskie

Powiat: poznański

Gmina: Mosina

8. Właściciel i jego adres
prywatny

9. Użytkownik i jego adres
prywatny

10. Autorzy

11. Określenie stylu

12. Materiał

mur

13. Przeznaczenie pierwotne

domy

14. Użytkowanie obecne

domy

15. Rejestr zabytków

Nr Data

17. Dodatkowe materiały kartograficzne i fotografie

18. Dodatkowe informacje, weryfikacja danych ze strony tytułowej, uwagi
(osoba dokonująca wpisu i data)

19. Autor karty i data jej wypełnienia

URBANIKA, Agata Marciniak 10.07.2019

KARTA ADRESOWA ZABYTKÓW NIERUCHOMYCH

A B C D

A – układ urbanistyczny, ruralistyczny, zespół budowlany;
B – architektura lub budownictwo; C – cmentarz; D – zieleni komponowana

Nr MO.80

1. Obiekt

hotel

3. Czas powstania

koniec XIX w.

5. Miejscowość

Mosina

2. Zespół

4. Prace budowlane i remontowe przed 1945

6. Adres

Ulica: pl. 20 Października

Nr: 1

Nr działki: 1524

Nr KW: 21241

16. Zdjęcia, plan sytuacyjny



7. Przynależność administracyjna

Województwo: wielkopolskie

Powiat: poznański

Gmina: Mosina

8. Właściciel i jego adres
Gmina Mosina

9. Użytkownik i jego adres
Gmina Mosina

10. Autorzy

11. Określenie stylu

12. Materiał

mur

13. Przeznaczenie pierwotne

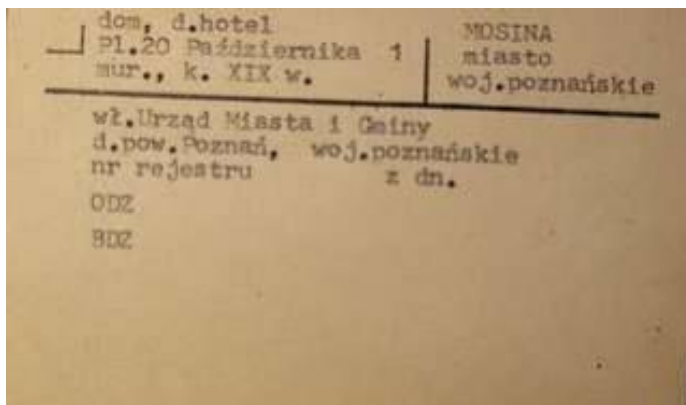
zajazdy, karczmy, restauracje i hotele

14. Użytkowanie obecne

urzędy administracji publicznej

15. Rejestr zabytków

Nr Data



WKŁADKA DO KARTY ADRESOWEJ ZABYTKÓW NIERUCHOMYCH

- 1. Obiekt:** hotel.
- 2. Historia:** w końcu XIX wieku w Mosinie zaczął rozwijać się przemysł. Do wielostronnego rozwoju miasta niewątpliwie przyczyniła się budowa linii kolejowej, która połączyła Poznań z Wrocławiem w 1856 r. Największymi zakładami przemysłowymi były wówczas cegielnie rozlokowane na obrzeżach miasta, w tym duży zakład M. Perkiewicza. W okresie międzywojennym okazał się zakład usługowy „Barwa”. Na początku XX wieku rozwijała się Mosina jako uzdrowisko. Częścią nowych inicjatyw gospodarczych był wzniesiony przy Rynku Hotel Silberstein, obecnie budynek Urzędu Miejskiego w Mosinie.



KARTA ADRESOWA ZABYTKÓW NIERUCHOMYCH

A B C D

A – układ urbanistyczny, ruralistyczny, zespół budowlany;
B – architektura lub budownictwo; C – cmentarz; D – zieleni komponowana

Nr MO.81

1. Obiekt

dom mieszkalny

3. Czas powstania

początek XX w.

5. Miejscowość

Mosina

2. Zespół

4. Prace budowlane i remontowe przed 1945

6. Adres

Ulica: pl. 20 Października

Nr: 2

Nr działki: 1523

Nr KW:

16. Zdjęcia, plan sytuacyjny

7. Przynależność administracyjna

Województwo: wielkopolskie

Powiat: poznański

Gmina: Mosina

8. Właściciel i jego adres
prywatny

9. Użytkownik i jego adres
prywatny

10. Autorzy

11. Określenie stylu

12. Materiał

mur

13. Przeznaczenie pierwotne

domy

14. Użytkowanie obecne

domy

15. Rejestr zabytków

Nr

Data



17. Dodatkowe materiały kartograficzne i fotografie

dom mieszk. | MOSINA
PL.20 Października 2 | miasto
mur., pocz. XX w. | woj.poznańskie

wł.
d.pow.Poznań, woj.poznańskie
nr rejestru z dn.
ODZ
BDZ



18. Dodatkowe informacje, weryfikacja danych ze strony tytułowej, uwagi (osoba dokonująca wpisu i data)

19. Autor karty i data jej wypełnienia

URBANIKA, Agata Marciniak 10.07.2019

KARTA ADRESOWA ZABYTKÓW NIERUCHOMYCH

A B C D

A – układ urbanistyczny, ruralistyczny, zespół budowlany;
B – architektura lub budownictwo; C – cmentarz; D – zieleni komponowana

Nr MO.82

1. Obiekt

dom mieszkalny

3. Czas powstania

koniec XIX w.

5. Miejscowość

Mosina

2. Zespół

4. Prace budowlane i remontowe przed 1945

6. Adres

Ulica: pl. 20 Października

Nr: 3

Nr działki: 1522

Nr KW:

16. Zdjęcia, plan sytuacyjny



7. Przynależność administracyjna

Województwo: wielkopolskie

Powiat: poznański

Gmina: Mosina

8. Właściciel i jego adres
prywatny

9. Użytkownik i jego adres
prywatny

10. Autorzy

11. Określenie stylu

12. Materiał

mur

13. Przeznaczenie pierwotne

domy

14. Użytkowanie obecne

domy

15. Rejestr zabytków

Nr

Data

17. Dodatkowe materiały kartograficzne i fotografie

dom, ob. apteka
Pl.20 Października 3
mur, koniec XIX w.

MOSINA
miasto
woj.poznańskie

wł.
d.pow.Poznań, woj.poznańskie
nr rejestru z dn.

GDZ
RDZ



18. Dodatkowe informacje, weryfikacja danych ze strony tytułowej, uwagi (osoba dokonująca wpisu i data)



19. Autor karty i data jej wypełnienia

URBANIKA, Agata Marciniak 10.07.2019

KARTA ADRESOWA ZABYTKÓW NIERUCHOMYCH

A B C D

A – układ urbanistyczny, ruralistyczny, zespół budowlany;
B – architektura lub budownictwo; C – cmentarz; D – zieleni komponowana

Nr MO.83

1. Obiekt

dom mieszkalny

3. Czas powstania

4 ćwierć XIX w.

5. Miejscowość

Mosina

2. Zespół

4. Prace budowlane i remontowe przed 1945

6. Adres

Ulica: pl. 20 Października

Nr: 6

Nr działki: 1574

Nr KW:

16. Zdjęcia, plan sytuacyjny

7. Przynależność administracyjna

Województwo: wielkopolskie

Powiat: poznański

Gmina: Mosina

8. Właściciel i jego adres
prywatny

9. Użytkownik i jego adres
prywatny

10. Autorzy

11. Określenie stylu

12. Materiał

mur

13. Przeznaczenie pierwotne

domy

14. Użytkowanie obecne

domy

15. Rejestr zabytków

Nr

Data



17. Dodatkowe materiały kartograficzne i fotografie

dom mieszk. | MOSINA
Pl.20 października 6 | miasto
mur. 4 ćw. XIX w. | woj.poznańskie

wł.
d.pow.Poznań, woj.poznańskie
nr rejestru z dnia
ODZ
SDZ



18. Dodatkowe informacje, weryfikacja danych ze strony tytułowej, uwagi (osoba dokonująca wpisu i data)

19. Autor karty i data jej wypełnienia

URBANIKA, Agata Marciniak 10.07.2019

Copyright © 2006 by Grzegorz J. Budnik

KARTA ADRESOWA ZABYTKÓW NIERUCHOMYCH

A B C D

A – układ urbanistyczny, ruralistyczny, zespół budowlany;
B – architektura lub budownictwo; C – cmentarz; D – zieleni komponowana

Nr MO.84

1. Obiekt

restauracja

3. Czas powstania

początek XX w.

5. Miejscowość

Mosina

2. Zespół

4. Prace budowlane i remontowe przed 1945

6. Adres

Ulica: pl. 20 Października

Nr: 7

Nr działki: 1575/1

Nr KW:

16. Zdjęcia, plan sytuacyjny



7. Przynależność administracyjna

Województwo: wielkopolskie

Powiat: poznański

Gmina: Mosina

8. Właściciel i jego adres
prywatny

9. Użytkownik i jego adres
prywatny

10. Autorzy

11. Określenie stylu

12. Materiał

mur

13. Przeznaczenie pierwotne

zajazdy, karczmy, restauracje i hotele

14. Użytkowanie obecne

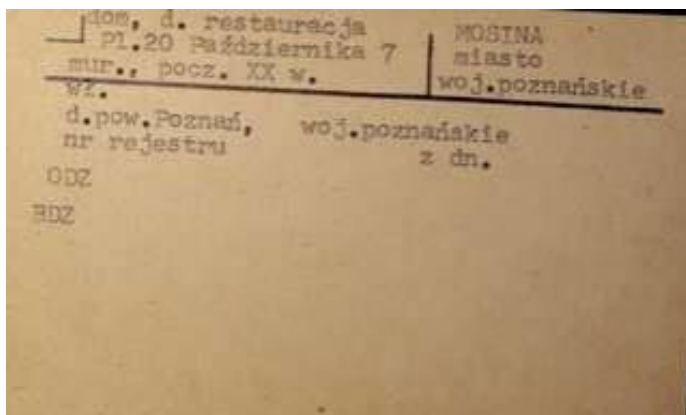
kawiarnia, działalność handlowo-usługowy

15. Rejestr zabytków

Nr

Data

17. Dodatkowe materiały kartograficzne i fotografie



18. Dodatkowe informacje, weryfikacja danych ze strony tytułowej, uwagi (osoba dokonująca wpisu i data)

19. Autor karty i data jej wypełnienia

URBANIKA, Agata Marciniak 10.07.2019

KARTA ADRESOWA ZABYTKÓW NIERUCHOMYCH

A B C D

A – układ urbanistyczny, ruralistyczny, zespół budowlany;
B – architektura lub budownictwo; C – cmentarz; D – zieleni komponowana

Nr MO.85

1. Obiekt

dom mieszkalny

3. Czas powstania

koniec XIX w.

5. Miejscowość

Mosina

2. Zespół

4. Prace budowlane i remontowe przed 1945

6. Adres

Ulica: pl. 20 Października

Nr: 8

Nr działki: 1576/3, 1576/4

Nr KW:

16. Zdjęcia, plan sytuacyjny



7. Przynależność administracyjna

Województwo: wielkopolskie

Powiat: poznański

Gmina: Mosina

8. Właściciel i jego adres
prywatny

9. Użytkownik i jego adres
prywatny

10. Autorzy

11. Określenie stylu

12. Materiał

mur

13. Przeznaczenie pierwotne

domy

14. Użytkowanie obecne

domy

15. Rejestr zabytków

Nr

Data

17. Dodatkowe materiały kartograficzne i fotografie

dom mieszk.
pl.20 Października 8
mur., k. XIX w.

MOSINA
miasto
woj.poznańskie

d.pow.Poznań, woj.poznańskie
nr rejestru z dn.
ODZ
BDZ



18. Dodatkowe informacje, weryfikacja danych ze strony tytułowej, uwagi (osoba dokonująca wpisu i data)



19. Autor karty i data jej wypełnienia

URBANIKA, Agata Marciniak 10.07.2019

Copyright © 2006 by Grzegorz J. Budnik

KARTA ADRESOWA ZABYTKÓW NIERUCHOMYCH

A B C D

A – układ urbanistyczny, ruralistyczny, zespół budowlany;
B – architektura lub budownictwo; C – cmentarz; D – zieleni komponowana

Nr MO.86

1. Obiekt

dom mieszkalny

3. Czas powstania

1 ćwierć XX w.

5. Miejscowość

Mosina

2. Zespół

4. Prace budowlane i remontowe przed 1945

6. Adres

Ulica: pl. 20 Października

Nr: 10

Nr działki: 1578

Nr KW:

16. Zdjęcia, plan sytuacyjny

7. Przynależność administracyjna

Województwo: wielkopolskie

Powiat: poznański

Gmina: Mosina

8. Właściciel i jego adres
prywatny

9. Użytkownik i jego adres
prywatny

10. Autorzy

11. Określenie stylu

12. Materiał

mur

13. Przeznaczenie pierwotne

domy

14. Użytkowanie obecne

domy

15. Rejestr zabytków

Nr

Data



17. Dodatkowe materiały kartograficzne i fotografie

dom mieszk.	MOSINA
Pl.20 Października 10	miasto
mur., 1 ćw. IX w.	woj.poznańskie
wł.	
d.pow.Poznań,	woj.poznańskie
nr rejestru	z dnia
ODZ	
BDZ	



18. Dodatkowe informacje, weryfikacja danych ze strony tytułowej, uwagi (osoba dokonująca wpisu i data)

19. Autor karty i data jej wypełnienia

URBANIKA, Agata Marciniak 10.07.2019

KARTA ADRESOWA ZABYTKÓW NIERUCHOMYCH

A B C D

A – układ urbanistyczny, ruralistyczny, zespół budowlany;
B – architektura lub budownictwo; C – cmentarz; D – zieleni komponowana

Nr MO.87

1. Obiekt

dom mieszkalny

3. Czas powstania

początek XX w.

5. Miejscowość

Mosina

2. Zespół

4. Prace budowlane i remontowe przed 1945

6. Adres

Ulica: pl. 20 Października

Nr: 11

Nr działki: 1590

Nr KW:

16. Zdjęcia, plan sytuacyjny

7. Przynależność administracyjna

Województwo: wielkopolskie

Powiat: poznański

Gmina: Mosina

8. Właściciel i jego adres
prywatny

9. Użytkownik i jego adres
prywatny

10. Autorzy

11. Określenie stylu

12. Materiał

mur

13. Przeznaczenie pierwotne

domy

14. Użytkowanie obecne

domy

15. Rejestr zabytków

Nr

Data



17. Dodatkowe materiały kartograficzne i fotografie

dom mieszk. | MOSINA
pl.20 Października 11 | miasto
mur., pocz. XX w. | woj.poznańskie

wł.
d.pwo.Poznań, woj.poznańskie
nr rejestru z dn.
ODZ
BDZ



18. Dodatkowe informacje, weryfikacja danych ze strony tytułowej, uwagi
(osoba dokonująca wpisu i data)

19. Autor karty i data jej wypełnienia

URBANIKA, Agata Marciniak 10.07.2019

17. Dodatkowe materiały kartograficzne i fotografie

**OBIEKT ZNAJDUJE SIĘ W WOJEWÓDZKIEJ EWIDENCJI
ZABYTKÓW WOJEWÓDZTWA WIELKOPOLSKIEGO,**

**WYMIENIONY W ZBIORZE POD NAZWĄ:
"ZABYTKI ARCHITEKTURY I BUDOWNICTWA W POLSCE -
WOJEWÓDZTWO POZNAŃSKIE",**

**OPRACOWANYM PRZEZ:
ZESPÓŁ PRACOWNIKÓW ODDZIAŁU WOJEWÓDZKIEGO
PAŃSTWOWEJ SŁUŻBY OCHRONY ZABYTKÓW W POZNANIU,**

**WYDANYM PRZEZ:
OŚRODEK DOKUMENTACJI ZABYTKÓW,
WARSZAWA 1998 ROK.**

**W ARCHIWUM
WIELKOPOLSKIEGO WOJEWÓDZKIEGO
KONSERWATORA ZABYTKÓW
NIE PRZECHOWUJE SIĘ
FOTOGRAFII ARCHIWALNYCH TEGO OBIEKTU**

18. Dodatkowe informacje, weryfikacja danych ze strony tytułowej, uwagi
(osoba dokonująca wpisu i data)

19. Autor karty i data jej wypełnienia

URBANIKA, Agata Marciniak 10.07.2019

KARTA ADRESOWA ZABYTKÓW NIERUCHOMYCH

A B C D

A – układ urbanistyczny, ruralistyczny, zespół budowlany;
B – architektura lub budownictwo; C – cmentarz; D – zieleni komponowana

Nr MO.89

1. Obiekt

dom mieszkalny

3. Czas powstania

1 ćwierć XX w.

5. Miejscowość

Mosina

2. Zespół

4. Prace budowlane i remontowe przed 1945

6. Adres

Ulica: pl. 20 Października

Nr: 13

Nr działki: 1592

Nr KW:

16. Zdjęcia, plan sytuacyjny

7. Przynależność administracyjna

Województwo: wielkopolskie

Powiat: poznański

Gmina: Mosina

8. Właściciel i jego adres
prywatny

9. Użytkownik i jego adres
prywatny

10. Autorzy

11. Określenie stylu

12. Materiał

nur

13. Przeznaczenie pierwotne

domy

14. Użytkowanie obecne

domy

15. Rejestr zabytków

Nr

Data



17. Dodatkowe materiały kartograficzne i fotografie

**OBIEKT ZNAJDUJE SIĘ W WOJEWÓDZKIEJ EWIDENCJI
ZABYTKÓW WOJEWÓDZTWA WIELKOPOLSKIEGO,**

**WYMIENIONY W ZBIORZE POD NAZWĄ:
"ZABYTKI ARCHITEKTURY I BUDOWNICTWA W POLSCE -
WOJEWÓDZTWO POZNAŃSKIE",**

**OPRACOWANYM PRZEZ:
ZESPÓŁ PRACOWNIKÓW ODDZIAŁU WOJEWÓDZKIEGO
PAŃSTWOWEJ SŁUŻBY OCHRONY ZABYTKÓW W POZNANIU,**

**WYDANYM PRZEZ:
OŚRODEK DOKUMENTACJI ZABYTKÓW,
WARSZAWA 1998 ROK.**

**W ARCHIWUM
WIELKOPOLSKIEGO WOJEWÓDZKIEGO
KONSERWATORA ZABYTKÓW
NIE PRZECHOWUJE SIĘ
FOTOGRAFII ARCHIWALNYCH TEGO OBIEKTU**

18. Dodatkowe informacje, weryfikacja danych ze strony tytułowej, uwagi
(osoba dokonująca wpisu i data)

19. Autor karty i data jej wypełnienia

URBANIKA, Agata Marciniak 10.07.2019

KARTA ADRESOWA ZABYTKÓW NIERUCHOMYCH

A B C D

A – układ urbanistyczny, ruralistyczny, zespół budowlany;
B – architektura lub budownictwo; C – cmentarz; D – zieleni komponowana

Nr MO.90

1. Obiekt

sanatorium, restauracja

3. Czas powstania

początek XX w.

5. Miejscowość

Mosina

2. Zespół

4. Prace budowlane i remontowe przed 1945

6. Adres

Ulica: pl. 20 Października

Nr: 16

Nr działki:

Nr KW:

16. Zdjęcia, plan sytuacyjny

7. Przynależność administracyjna

Województwo: wielkopolskie

Powiat: poznański

Gmina: Mosina

8. Właściciel i jego adres
Gmina Mosina

9. Użytkownik i jego adres
prywatny

10. Autorzy

11. Określenie stylu

12. Materiał

mur

13. Przeznaczenie pierwotne

sanatorium, restauracja

14. Użytkowanie obecne

domy mieszkalne, działalność usługowa

15. Rejestr zabytków

Nr

Data



KARTA ADRESOWA ZABYTKÓW NIERUCHOMYCH

A B C D

A – układ urbanistyczny, ruralistyczny, zespół budowlany;
B – architektura lub budownictwo; C – cmentarz; D – zieleni komponowana

Nr MO.91

1. Obiekt

dom mieszkalny

3. Czas powstania

początek XX w.

5. Miejscowość

Mosina

2. Zespół

zespół sanatorium

4. Prace budowlane i remontowe przed 1945

6. Adres

Ulica: pl. 20 Października

Nr: 17

Nr działki: 1656/1

Nr KW:

16. Zdjęcia, plan sytuacyjny



7. Przynależność administracyjna

Województwo: wielkopolskie

Powiat: poznański

Gmina: Mosina

8. Właściciel i jego adres
prywatny

9. Użytkownik i jego adres
prywatny

10. Autorzy

11. Określenie stylu

12. Materiał

mur

13. Przeznaczenie pierwotne

domy

14. Użytkowanie obecne

domy

15. Rejestr zabytków

Nr

Data

17. Dodatkowe materiały kartograficzne i fotografie

18. Dodatkowe informacje, weryfikacja danych ze strony tytułowej, uwagi
(osoba dokonująca wpisu i data)

19. Autor karty i data jej wypełnienia

URBANIK, Agata Marciniak 10.07.2019

KARTA ADRESOWA ZABYTKÓW NIERUCHOMYCH

A B C D

A – układ urbanistyczny, ruralistyczny, zespół budowlany;
B – architektura lub budownictwo; C – cmentarz; D – zieleni komponowana

Nr MO.92

1. Obiekt

dom mieszkalny

3. Czas powstania

1906 r.

5. Miejscowość

Mosina

2. Zespół

4. Prace budowlane i remontowe przed 1945

6. Adres

Ulica: pl. 20 Października

Nr: 18

Nr działki: 1657/1

Nr KW:

16. Zdjęcia, plan sytuacyjny



7. Przynależność administracyjna

Województwo: wielkopolskie

Powiat: poznański

Gmina: Mosina

8. Właściciel i jego adres
prywatny

9. Użytkownik i jego adres
prywatny

10. Autorzy

11. Określenie stylu

12. Materiał

mur

13. Przeznaczenie pierwotne

domy

14. Użytkowanie obecne

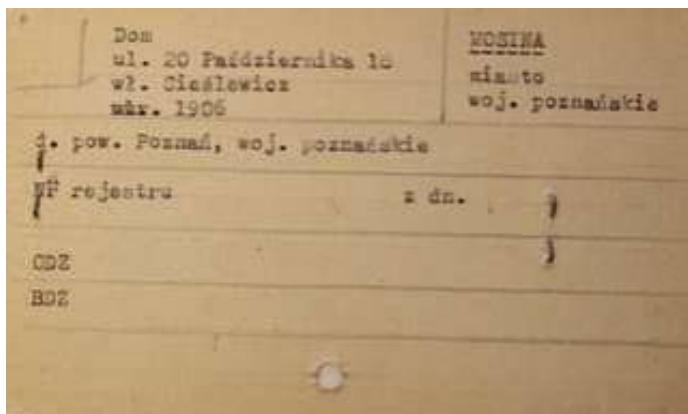
domy

15. Rejestr zabytków

Nr

Data

17. Dodatkowe materiały kartograficzne i fotografie



18. Dodatkowe informacje, weryfikacja danych ze strony tytułowej, uwagi (osoba dokonująca wpisu i data)



19. Autor karty i data jej wypełnienia

URBANIKA, Agata Marciniak 10.07.2019

KARTA ADRESOWA ZABYTKÓW NIERUCHOMYCH

A B C D

A – układ urbanistyczny, ruralistyczny, zespół budowlany;
B – architektura lub budownictwo; C – cmentarz; D – zieleni komponowana

Nr MO.93

1. Obiekt

dom mieszkalny

3. Czas powstania

1925 r.

5. Miejscowość

Mosina

2. Zespół

4. Prace budowlane i remontowe przed 1945

6. Adres

Ulica: pl. 20 Października

Nr: 19

Nr działki: 1658

Nr KW:

16. Zdjęcia, plan sytuacyjny

7. Przynależność administracyjna

Województwo: wielkopolskie

Powiat: poznański

Gmina: Mosina

8. Właściciel i jego adres
prywatny

9. Użytkownik i jego adres
prywatny

10. Autorzy

11. Określenie stylu

12. Materiał

mur

13. Przeznaczenie pierwotne

domy

14. Użytkowanie obecne

domy

15. Rejestr zabytków

Nr

Data



17. Dodatkowe materiały kartograficzne i fotografie

**OBIEKT ZNAJDUJE SIĘ W WOJEWÓDZKIEJ EWIDENCJI
ZABYTEKÓW WOJEWÓDZTWA WIELKOPOLSKIEGO,**

**WYMNIENIONY W ZBIORZE POD NAZWĄ:
"ZABYTEKI ARCHITEKTURY I BUDOWNICTWA W POLSCE -
WOJEWÓDZTWO POZNAŃSKIE",**

**OPRACOWANYM PRZEZ:
ZESPÓŁ PRACOWNIKÓW ODDZIAŁU WOJEWÓDZKIEGO
PAŃSTWOWEJ SŁUŻBY OCHRONY ZABYTEKÓW W POZNANIU,**

**WYDANYM PRZEZ:
OŚRODEK DOKUMENTACJI ZABYTEKÓW,
WARSZAWA 1998 ROK.**

**W ARCHIWUM
WIELKOPOLSKIEGO WOJEWÓDZKIEGO
KONSERWATORA ZABYTEKÓW
NIE PRZECHOWUJE SIĘ
FOTOGRAFII ARCHIWALNYCH TEGO OBIEKTU**



18. Dodatkowe informacje, weryfikacja danych ze strony tytułowej, uwagi
(osoba dokonująca wpisu i data)

19. Autor karty i data jej wypełnienia

URBANIK, Agata Marciniak 10.07.2019

KARTA ADRESOWA ZABYTKÓW NIERUCHOMYCH

A B C D

A – układ urbanistyczny, ruralistyczny, zespół budowlany;
B – architektura lub budownictwo; C – cmentarz; D – zieleni komponowana

Nr MO.94

1. Obiekt

dom mieszkalny

3. Czas powstania

początek XX w.

5. Miejscowość

Mosina

2. Zespół

4. Prace budowlane i remontowe przed 1945

6. Adres

Ulica: pl. 20 Października

Nr: 20

Nr działki: 1307/2

Nr KW:

16. Zdjęcia, plan sytuacyjny



7. Przynależność administracyjna

Województwo: wielkopolskie

Powiat: poznański

Gmina: Mosina

8. Właściciel i jego adres
prywatny

9. Użytkownik i jego adres
prywatny

10. Autorzy

11. Określenie stylu

12. Materiał

mur

13. Przeznaczenie pierwotne

domy

14. Użytkowanie obecne

domy

15. Rejestr zabytków

Nr

Data

17. Dodatkowe materiały kartograficzne i fotografie

**OBIEKT ZNAJDUJE SIĘ W WOJEWÓDZKIEJ EWIDENCJI
ZABYTEKÓW WOJEWÓDZTWA WIELKOPOLSKIEGO,**

**WYMIENIONY W ZBIORZE POD NAZWĄ:
"ZABYTEKI ARCHITEKTURY I BUDOWNICTWA W POLSCE -
WOJEWÓDZTWO POZNAŃSKIE",**

**OPRACOWANYM PRZEZ:
ZESPÓŁ PRACOWNIKÓW ODDZIAŁU WOJEWÓDZKIEGO
PAŃSTWOWEJ SŁUŻBY OCHRONY ZABYTEKÓW W POZNANIU,**

**WYDANYM PRZEZ:
OŚRODEK DOKUMENTACJI ZABYTEKÓW,
WARSZAWA 1998 ROK.**

**W ARCHIWUM
WIELKOPOLSKIEGO WOJEWÓDZKIEGO
KONSERWATORA ZABYTEKÓW
NIE PRZECHOWUJE SIĘ
FOTOGRAFII ARCHIWALNYCH TEGO OBIEKTU**



18. Dodatkowe informacje, weryfikacja danych ze strony tytułowej, uwagi
(osoba dokonująca wpisu i data)

19. Autor karty i data jej wypełnienia

URBANIKA, Agata Marciniak 10.07.2019

KARTA ADRESOWA ZABYTKÓW NIERUCHOMYCH

A B C D

A – układ urbanistyczny, ruralistyczny, zespół budowlany;
B – architektura lub budownictwo; C – cmentarz; D – zieleni komponowana

Nr MO.95

1. Obiekt

dom mieszkalny

3. Czas powstania

4 ćwierć XIX w.

5. Miejscowość

Mosina

2. Zespół

4. Prace budowlane i remontowe przed 1945

6. Adres

Ulica: pl. 20 Października

Nr: 22

Nr działki: 1305/2

Nr KW:

16. Zdjęcia, plan sytuacyjny

7. Przynależność administracyjna

Województwo: wielkopolskie

Powiat: poznański

Gmina: Mosina

8. Właściciel i jego adres
prywatny

9. Użytkownik i jego adres
prywatny

10. Autorzy

11. Określenie stylu

12. Materiał

mur

13. Przeznaczenie pierwotne

domy

14. Użytkowanie obecne

domy

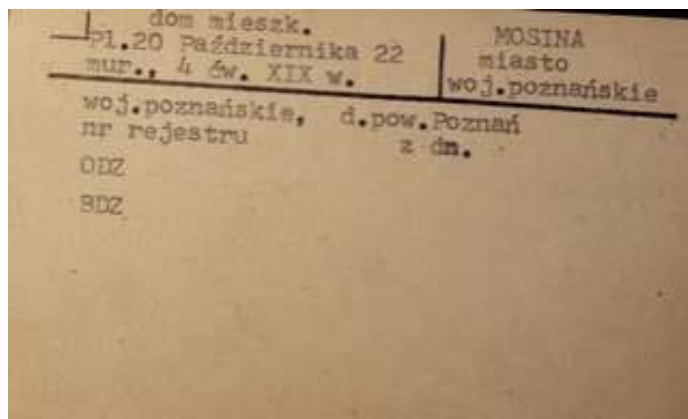
15. Rejestr zabytków

Nr

Data



17. Dodatkowe materiały kartograficzne i fotografie



18. Dodatkowe informacje, weryfikacja danych ze strony tytułowej, uwagi (osoba dokonująca wpisu i data)



19. Autor karty i data jej wypełnienia

URBANIK, Agata Marciniak 10.07.2019

Copyright © 2006 by Grzegorz J. Budnik

KARTA ADRESOWA ZABYTKÓW NIERUCHOMYCH

A B C D

A – układ urbanistyczny, ruralistyczny, zespół budowlany;
B – architektura lub budownictwo; C – cmentarz; D – zieleni komponowana

Nr MO.96

1. Obiekt

dom mieszkalny

3. Czas powstania

koniec XIX w.

5. Miejscowość

Mosina

2. Zespół

4. Prace budowlane i remontowe przed 1945

6. Adres

Ulica: pl. 20 Października

Nr: 23

Nr działki: 1304/2

Nr KW:

16. Zdjęcia, plan sytuacyjny



7. Przynależność administracyjna

Województwo: wielkopolskie

Powiat: poznański

Gmina: Mosina

8. Właściciel i jego adres
prywatny

9. Użytkownik i jego adres
prywatny

10. Autorzy

11. Określenie stylu

12. Materiał

mur

13. Przeznaczenie pierwotne

domy

14. Użytkowanie obecne

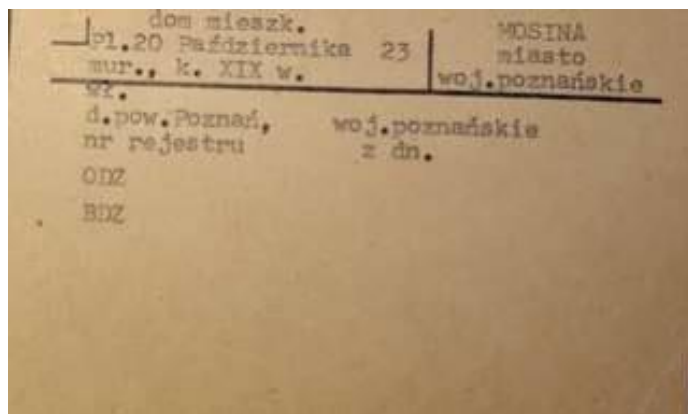
domy

15. Rejestr zabytków

Nr

Data

17. Dodatkowe materiały kartograficzne i fotografie



18. Dodatkowe informacje, weryfikacja danych ze strony tytułowej, uwagi (osoba dokonująca wpisu i data)



19. Autor karty i data jej wypełnienia

URBANIKA, Agata Marciniak 10.07.2019

KARTA ADRESOWA ZABYTKÓW NIERUCHOMYCH

A B C D

A – układ urbanistyczny, ruralistyczny, zespół budowlany;
B – architektura lub budownictwo; C – cmentarz; D – zieleni komponowana

Nr MO.97

1. Obiekt

dom mieszkalny

3. Czas powstania

początek XX w.

5. Miejscowość

Mosina

2. Zespół

4. Prace budowlane i remontowe przed 1945

6. Adres

Ulica: pl. 20 Października

Nr: 25

Nr działki: 1302

Nr KW:

16. Zdjęcia, plan sytuacyjny



7. Przynależność administracyjna

Województwo: wielkopolskie

Powiat: poznański

Gmina: Mosina

8. Właściciel i jego adres
prywatny

9. Użytkownik i jego adres
prywatny

10. Autorzy

11. Określenie stylu

12. Materiał

mur

13. Przeznaczenie pierwotne

domy

14. Użytkowanie obecne

domy

15. Rejestr zabytków

Nr

Data

17. Dodatkowe materiały kartograficzne i fotografie

dom mieszk. | MOSINA
Pl.20 Października 25 | miasto
mur., pocz XXXw. | woj.poznańskie

wł.
d.pow.Poznań, woj.poznańskie
nr rejestru z dn.
ODZ
BDZ



18. Dodatkowe informacje, weryfikacja danych ze strony tytułowej, uwagi
(osoba dokonująca wpisu i data)



19. Autor karty i data jej wypełnienia

URBANIK, Agata Marciniak 10.07.2019

KARTA ADRESOWA ZABYTKÓW NIERUCHOMYCH

A B C D

A – układ urbanistyczny, ruralistyczny, zespół budowlany;
B – architektura lub budownictwo; C – cmentarz; D – zieleni komponowana

Nr MO.98

1. Obiekt

dom mieszkalny

3. Czas powstania

1 ćwierć XX w.

5. Miejscowość

Mosina

2. Zespół

4. Prace budowlane i remontowe przed 1945

6. Adres

Ulica: pl. 20 Października

Nr: 28

Nr działki: 1299/2

Nr KW:

16. Zdjęcia, plan sytuacyjny

7. Przynależność administracyjna

Województwo: wielkopolskie

Powiat: poznański

Gmina: Mosina

8. Właściciel i jego adres
prywatny

9. Użytkownik i jego adres
prywatny

10. Autorzy

11. Określenie stylu

12. Materiał

mur

13. Przeznaczenie pierwotne

domy

14. Użytkowanie obecne

domy

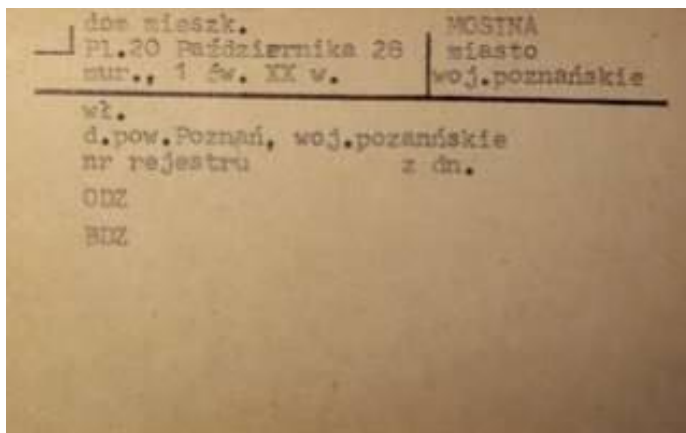
15. Rejestr zabytków

Nr

Data



17. Dodatkowe materiały kartograficzne i fotografie



18. Dodatkowe informacje, weryfikacja danych ze strony tytułowej, uwagi (osoba dokonująca wpisu i data)



19. Autor karty i data jej wypełnienia

URBANIK, Agata Marciniak 10.07.2019

KARTA ADRESOWA ZABYTKÓW NIERUCHOMYCH

A B C D

A – układ urbanistyczny, ruralistyczny, zespół budowlany;
B – architektura lub budownictwo; C – cmentarz; D – zieleni komponowana

Nr MO.99

1. Obiekt

sala taneczna i kino

3. Czas powstania

koniec XIX w.

5. Miejscowość

Mosina

2. Zespół

4. Prace budowlane i remontowe przed 1945

6. Adres

Ulica: pl. 20 Października

Nr: 28

Nr działki: 1299/2

Nr KW:

16. Zdjęcia, plan sytuacyjny



7. Przynależność administracyjna

Województwo: wielkopolskie

Powiat: poznański

Gmina: Mosina

8. Właściciel i jego adres prywatny

9. Użytkownik i jego adres prywatny

10. Autorzy

11. Określenie stylu

12. Materiał

mur

13. Przeznaczenie pierwotne

inne budownictwa użyteczności publicznej

14. Użytkowanie obecne

inne budownictwa użyteczności publicznej

15. Rejestr zabytków

Nr Data

17. Dodatkowe materiały kartograficzne i fotografie

...sala taneczna, d. kino
ob. pustostan
Pl. 20 Października 28 -
ul. Kościelna

MOSINA
miasto
woj. poznańskie

wł.
d. pow. Poznań, woj. poznańskie
nr rejestru z dn.
ODZ
BDZ



18. Dodatkowe informacje, weryfikacja danych ze strony tytułowej, uwagi (osoba dokonująca wpisu i data)



19. Autor karty i data jej wypełnienia

URBANIK, Agata Marciniak 10.07.2019

Copyright © 2006 by Grzegorz J. Budnik

KARTA ADRESOWA ZABYTKÓW NIERUCHOMYCH

A B C D

A – układ urbanistyczny, ruralistyczny, zespół budowlany;
B – architektura lub budownictwo; C – cmentarz; D – zieleni komponowana

Nr MO.100

1. Obiekt

cmentarz ewangelicki

3. Czas powstania

2 połowa XIX w.

5. Miejscowość

Mosina

2. Zespół

4. Prace budowlane i remontowe przed 1945

6. Adres

Ulica: Poniatowskiego

Nr:

Nr działki: 1424/2

Nr KW: 32092

16. Zdjęcia, plan sytuacyjny



7. Przynależność administracyjna

Województwo: wielkopolskie

Powiat: poznański

Gmina: Mosina

8. Właściciel i jego adres
Skarb Państwa

9. Użytkownik i jego adres
Skarb Państwa

10. Autorzy

11. Określenie stylu

12. Materiał

13. Przeznaczenie pierwotne

cmentarze ewangelickie

14. Użytkowanie obecne

cmentarze ewangelickie

15. Rejestr zabytków

Nr

Data

**OBIEKT ZNAJDUJE SIĘ W WOJEWÓDZKIEJ EWIDENCJI
ZABYTEKÓW WOJEWÓDZTWA WIELKOPOLSKIEGO,**

**OPRACOWANY W FORMIE
"KARTY CMENTARZA"**



19. Autor karty i data jej wypełnienia

URBANIKA, Agata Marciniak 10.07.2019

KARTA ADRESOWA ZABYTKÓW NIERUCHOMYCH

A B C D

A – układ urbanistyczny, ruralistyczny, zespół budowlany;
B – architektura lub budownictwo; C – cmentarz; D – zieleni komponowana

Nr MO.101

1. Obiekt

willa

3. Czas powstania

początek XX w.

5. Miejscowość

Mosina

2. Zespół

4. Prace budowlane i remontowe przed 1945

6. Adres

Ulica: Poniatowskiego

Nr: 1 A

Nr działki:

Nr KW:

16. Zdjęcia, plan sytuacyjny

7. Przynależność administracyjna

Województwo: wielkopolskie

Powiat: poznański

Gmina: Mosina

8. Właściciel i jego adres
prywatna

9. Użytkownik i jego adres
prywatna

10. Autorzy

11. Określenie stylu

12. Materiał

mur

13. Przeznaczenie pierwotne

wille

14. Użytkowanie obecne

wille

15. Rejestr zabytków

Nr

Data



17. Dodatkowe materiały kartograficzne i fotografie

**OBIEKT ZNAJDUJE SIĘ W WOJEWÓDZKIEJ EWIDENCJI
ZABYTKÓW WOJEWÓDZTWA WIELKOPOLSKIEGO,**

**WYMIENIONY W ZBIORZE POD NAZWĄ:
"ZABYTKI ARCHITEKTURY I BUDOWNICTWA W POLSCE -
WOJEWÓDZTWO POZNAŃSKIE",**

**OPRACOWANYM PRZEZ:
ZESPÓŁ PRACOWNIKÓW ODDZIAŁU WOJEWÓDZKIEGO
PAŃSTWOWEJ SŁUŻBY OCHRONY ZABYTKÓW W POZNANIU,**

**WYDANYM PRZEZ:
OŚRODEK DOKUMENTACJI ZABYTKÓW,
WARSZAWA 1998 ROK.**

**W ARCHIWUM
WIELKOPOLSKIEGO WOJEWÓDZKIEGO
KONSERWATORA ZABYTKÓW
NIE PRZECHOWUJE SIĘ
FOTOGRAFII ARCHIWALNYCH TEGO OBIEKTU**

18. Dodatkowe informacje, weryfikacja danych ze strony tytułowej, uwagi
(osoba dokonująca wpisu i data)

19. Autor karty i data jej wypełnienia

URBANIK, Agata Marciniak 10.07.2019

KARTA ADRESOWA ZABYTKÓW NIERUCHOMYCH

A B C D

A – układ urbanistyczny, ruralistyczny, zespół budowlany;
B – architektura lub budownictwo; C – cmentarz; D – zieleni komponowana

Nr MO.102

1. Obiekt

szpital i dom starców

3. Czas powstania

koniec XIX w.

5. Miejscowość

Mosina

2. Zespół

4. Prace budowlane i remontowe przed 1945

6. Adres

Ulica: Poznańska

Nr: 1

Nr działki: 1501

Nr KW:

16. Zdjęcia, plan sytuacyjny

7. Przynależność administracyjna

Województwo: wielkopolskie

Powiat: poznański

Gmina: Mosina

8. Właściciel i jego adres
prywatny

9. Użytkownik i jego adres
prywatny

10. Autorzy

11. Określenie stylu

12. Materiał

mur

13. Przeznaczenie pierwotne

szpitale

14. Użytkowanie obecne

domy

15. Rejestr zabytków

Nr

Data



17. Dodatkowe materiały kartograficzne i fotografie

dom, d. szpital i dom MOSINA
starców miasto
ul. Poznańska 1 woj. poznańskie

mur., koniec XIX w.
wł.
d. pow. Poznań, woj. poznańskie
nr rejestru z dn.

ODZ
BDZ



18. Dodatkowe informacje, weryfikacja danych ze strony tytułowej, uwagi
(osoba dokonująca wpisu i data)



19. Autor karty i data jej wypełnienia

URBANIK, Agata Marciniak 10.07.2019

KARTA ADRESOWA ZABYTKÓW NIERUCHOMYCH

A B C D

A – układ urbanistyczny, ruralistyczny, zespół budowlany;
B – architektura lub budownictwo; C – cmentarz; D – zieleni komponowana

Nr MO.103

1. Obiekt

dom mieszkalny

3. Czas powstania

początek XX w.

5. Miejscowość

Mosina

2. Zespół

4. Prace budowlane i remontowe przed 1945

6. Adres

Ulica: Poznańska

Nr: 4

Nr działki: 1494

Nr KW:

16. Zdjęcia, plan sytuacyjny

7. Przynależność administracyjna

Województwo: wielkopolskie

Powiat: poznański

Gmina: Mosina

8. Właściciel i jego adres
prywatny

9. Użytkownik i jego adres
prywatny

10. Autorzy

11. Określenie stylu

12. Materiał

mur

13. Przeznaczenie pierwotne

domy

14. Użytkowanie obecne

domy

15. Rejestr zabytków

Nr

Data



17. Dodatkowe materiały kartograficzne i fotografie

**OBIEKT ZNAJDUJE SIĘ W WOJEWÓDZKIEJ EWIDENCJI
ZABYTKÓW WOJEWÓDZTWA WIELKOPOLSKIEGO,**

**WYMIENIONY W ZBIORZE POD NAZWĄ:
"ZABYTKI ARCHITEKTURY I BUDOWNICTWA W POLSCE -
WOJEWÓDZTWO POZNAŃSKIE",**

**OPRACOWANYM PRZEZ:
ZESPÓŁ PRACOWNIKÓW ODDZIAŁU WOJEWÓDZKIEGO
PAŃSTWOWEJ SŁUŻBY OCHRONY ZABYTKÓW W POZNANIU,**

**WYDANYM PRZEZ:
OŚRODEK DOKUMENTACJI ZABYTKÓW,
WARSZAWA 1998 ROK.**

**W ARCHIWUM
WIELKOPOLSKIEGO WOJEWÓDZKIEGO
KONSERWATORA ZABYTKÓW
NIE PRZECHOWUJE SIĘ
FOTOGRAFII ARCHIWALNYCH TEGO OBIEKTU**

18. Dodatkowe informacje, weryfikacja danych ze strony tytułowej, uwagi
(osoba dokonująca wpisu i data)

19. Autor karty i data jej wypełnienia

URBANIKA, Agata Marciniak 10.07.2019

KARTA ADRESOWA ZABYTKÓW NIERUCHOMYCH

A B C D

A – układ urbanistyczny, ruralistyczny, zespół budowlany;
B – architektura lub budownictwo; C – cmentarz; D – zieleni komponowana

Nr MO.104

1. Obiekt

dom mieszkalny

3. Czas powstania

2 połowa XIX w.

5. Miejscowość

Mosina

2. Zespół

4. Prace budowlane i remontowe przed 1945

6. Adres

Ulica: Poznańska

Nr: 5

Nr działki: 1492

Nr KW:

16. Zdjęcia, plan sytuacyjny

7. Przynależność administracyjna

Województwo: wielkopolskie

Powiat: poznański

Gmina: Mosina

8. Właściciel i jego adres
prywatny

9. Użytkownik i jego adres
prywatny

10. Autorzy

11. Określenie stylu

12. Materiał

mur

13. Przeznaczenie pierwotne

domy

14. Użytkowanie obecne

domy

15. Rejestr zabytków

Nr

Data



17. Dodatkowe materiały kartograficzne i fotografie

**OBIEKT ZNAJDUJE SIĘ W WOJEWÓDZKIEJ EWIDENCJI
ZABYTKÓW WOJEWÓDZTWA WIELKOPOLSKIEGO,**

**WYMIENIONY W ZBIORZE POD NAZWĄ:
"ZABYTKI ARCHITEKTURY I BUDOWNICTWA W POLSCE -
WOJEWÓDZTWO POZNAŃSKIE",**

**OPRACOWANYM PRZEZ:
ZESPÓŁ PRACOWNIKÓW ODDZIAŁU WOJEWÓDZKIEGO
PAŃSTWOWEJ SŁUŻBY OCHRONY ZABYTKÓW W POZNANIU,**

**WYDANYM PRZEZ:
OŚRODEK DOKUMENTACJI ZABYTKÓW,
WARSZAWA 1998 ROK.**

**W ARCHIWUM
WIELKOPOLSKIEGO WOJEWÓDZKIEGO
KONSERWATORA ZABYTKÓW
NIE PRZECHOWUJE SIĘ
FOTOGRAFII ARCHIWALNYCH TEGO OBIEKTU**

18. Dodatkowe informacje, weryfikacja danych ze strony tytułowej, uwagi
(osoba dokonująca wpisu i data)

19. Autor karty i data jej wypełnienia

URBANIKA, Agata Marciniak 10.07.2019

KARTA ADRESOWA ZABYTKÓW NIERUCHOMYCH

A B C D

A – układ urbanistyczny, ruralistyczny, zespół budowlany;
B – architektura lub budownictwo; C – cmentarz; D – zieleni komponowana

Nr MO.105

1. Obiekt

dom mieszkalny

3. Czas powstania

2 połowa XIX w.

5. Miejscowość

Mosina

2. Zespół

4. Prace budowlane i remontowe przed 1945

6. Adres

Ulica: Poznańska

Nr: 10

Nr działki: 1485/1, 1486/1

Nr KW:

16. Zdjęcia, plan sytuacyjny



7. Przynależność administracyjna

Województwo: wielkopolskie

Powiat: poznański

Gmina: Mosina

8. Właściciel i jego adres prywatny

9. Użytkownik i jego adres prywatny

10. Autorzy

11. Określenie stylu

12. Materiał

mur

13. Przeznaczenie pierwotne

domy

14. Użytkowanie obecne

domy

15. Rejestr zabytków

Nr

Data

17. Dodatkowe materiały kartograficzne i fotografie

**OBIEKT ZNAJDUJE SIĘ W WOJEWÓDZKIEJ EWIDENCJI
ZABYTKÓW WOJEWÓDZTWA WIELKOPOLSKIEGO,**

**WYMIENIONY W ZBIORZE POD NAZWĄ:
"ZABYTKI ARCHITEKTURY I BUDOWNICTWA W POLSCE -
WOJEWÓDZTWO POZNAŃSKIE",**

**OPRACOWANYM PRZEZ:
ZESPÓŁ PRACOWNIKÓW ODDZIAŁU WOJEWÓDZKIEGO
PAŃSTWOWEJ SŁUŻBY OCHRONY ZABYTKÓW W POZNANIU,**

**WYDANYM PRZEZ:
OŚRODEK DOKUMENTACJI ZABYTKÓW,
WARSZAWA 1998 ROK.**

**W ARCHIWUM
WIELKOPOLSKIEGO WOJEWÓDZKIEGO
KONSERWATORA ZABYTKÓW
NIE PRZECHOWUJE SIĘ
FOTOGRAFII ARCHIWALNYCH TEGO OBIEKTU**

18. Dodatkowe informacje, weryfikacja danych ze strony tytułowej, uwagi
(osoba dokonująca wpisu i data)

19. Autor karty i data jej wypełnienia

URBANIKA, Agata Marciniak 10.07.2019

KARTA ADRESOWA ZABYTKÓW NIERUCHOMYCH

A B C D

A – układ urbanistyczny, ruralistyczny, zespół budowlany;
B – architektura lub budownictwo; C – cmentarz; D – zieleni komponowana

Nr MO.106

1. Obiekt

dom mieszkalny

3. Czas powstania

około połowy XIX w.

5. Miejscowość

Mosina

2. Zespół

4. Prace budowlane i remontowe przed 1945

6. Adres

Ulica: Poznańska

Nr: 11

Nr działki: 1484

Nr KW:

16. Zdjęcia, plan sytuacyjny

7. Przynależność administracyjna

Województwo: wielkopolskie

Powiat: poznański

Gmina: Mosina

8. Właściciel i jego adres
prywatny

9. Użytkownik i jego adres
prywatny

10. Autorzy

11. Określenie stylu

12. Materiał

mur

13. Przeznaczenie pierwotne

domy

14. Użytkowanie obecne

domy

15. Rejestr zabytków

Nr

Data



17. Dodatkowe materiały kartograficzne i fotografie

**OBIEKT ZNAJDUJE SIĘ W WOJEWÓDZKIEJ EWIDENCJI
ZABYTKÓW WOJEWÓDZTWA WIELKOPOLSKIEGO,**

**WYMIENIONY W ZBIORZE POD NAZWĄ:
"ZABYTKI ARCHITEKTURY I BUDOWNICTWA W POLSCE -
WOJEWÓDZTWO POZNAŃSKIE",**

**OPRACOWANYM PRZEZ:
ZESPÓŁ PRACOWNIKÓW ODDZIAŁU WOJEWÓDZKIEGO
PAŃSTWOWEJ SŁUŻBY OCHRONY ZABYTKÓW W POZNANIU,**

**WYDANYM PRZEZ:
OŚRODEK DOKUMENTACJI ZABYTKÓW,
WARSZAWA 1998 ROK.**

**W ARCHIWUM
WIELKOPOLSKIEGO WOJEWÓDZKIEGO
KONSERWATORA ZABYTKÓW
NIE PRZECHOWUJE SIĘ
FOTOGRAFII ARCHIWALNYCH TEGO OBIEKTU**

18. Dodatkowe informacje, weryfikacja danych ze strony tytułowej, uwagi
(osoba dokonująca wpisu i data)

19. Autor karty i data jej wypełnienia

URBANIKA, Agata Marciniak 10.07.2019

KARTA ADRESOWA ZABYTEKÓW NIERUCHOMYCH

A B C D

A – układ urbanistyczny, ruralistyczny, zespół budowlany;
B – architektura lub budownictwo; C – cmentarz; D – zieleni komponowana

Nr MO.107

1. Obiekt

dom mieszkalny

3. Czas powstania

początek XX w.

5. Miejscowość

Mosina

2. Zespół

4. Prace budowlane i remontowe przed 1945

6. Adres

Ulica: Poznańska

Nr: 13

Nr działki: 1467

Nr KW:

16. Zdjęcia, plan sytuacyjny



7. Przynależność administracyjna

Województwo: wielkopolskie

Powiat: poznański

Gmina: Mosina

8. Właściciel i jego adres
prywatny

9. Użytkownik i jego adres
prywatny

10. Autorzy

11. Określenie stylu

12. Materiał

mur

13. Przeznaczenie pierwotne

domy

14. Użytkowanie obecne

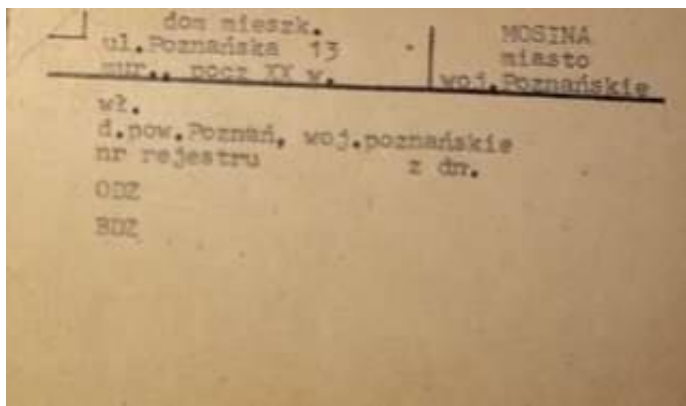
domy

15. Rejestr zabytków

Nr

Data

17. Dodatkowe materiały kartograficzne i fotografie



18. Dodatkowe informacje, weryfikacja danych ze strony tytułowej, uwagi
(osoba dokonująca wpisu i data)

19. Autor karty i data jej wypełnienia

URBANIKA, Agata Marciniak 10.07.2019

KARTA ADRESOWA ZABYTKÓW NIERUCHOMYCH

A B C D

A – układ urbanistyczny, ruralistyczny, zespół budowlany;
B – architektura lub budownictwo; C – cmentarz; D – zieleni komponowana

Nr MO.108

1. Obiekt

dom mieszkalny

3. Czas powstania

4 ćwierć XIX w.

5. Miejscowość

Mosina

2. Zespół

4. Prace budowlane i remontowe przed 1945

6. Adres

Ulica: Poznańska

Nr: 14

Nr działki: 1468

Nr KW:

16. Zdjęcia, plan sytuacyjny

7. Przynależność administracyjna

Województwo: wielkopolskie

Powiat: poznański

Gmina: Mosina

8. Właściciel i jego adres
prywatny

9. Użytkownik i jego adres
prywatny

10. Autorzy

11. Określenie stylu

12. Materiał

mur

13. Przeznaczenie pierwotne

domy

14. Użytkowanie obecne

domy

15. Rejestr zabytków

Nr

Data



17. Dodatkowe materiały kartograficzne i fotografie

dom mieszk. MOSINA
ul. Poznańska 14 miasto
mur., pocz. XX w. woj. poznańskie

wł.
d. pow. Poznań, woj. poznańskie
nr rejestru z dn.
ODZ
BDZ



18. Dodatkowe informacje, weryfikacja danych ze strony tytułowej, uwagi
(osoba dokonująca wpisu i data)

19. Autor karty i data jej wypełnienia

URBANIKA, Agata Marciniak 10.07.2019

KARTA ADRESOWA ZABYTKÓW NIERUCHOMYCH

A B C D

A – układ urbanistyczny, ruralistyczny, zespół budowlany;
B – architektura lub budownictwo; C – cmentarz; D – zieleni komponowana

Nr MO.109

1. Obiekt

dom mieszkalny

3. Czas powstania

4 ćwierć XIX w.

5. Miejscowość

Mosina

2. Zespół

4. Prace budowlane i remontowe przed 1945

6. Adres

Ulica: Poznańska

Nr: 15

Nr działki: 1469

Nr KW:

16. Zdjęcia, plan sytuacyjny

7. Przynależność administracyjna

Województwo: wielkopolskie

Powiat: poznański

Gmina: Mosina

8. Właściciel i jego adres
prywatny

9. Użytkownik i jego adres
prywatny

10. Autorzy

11. Określenie stylu

12. Materiał

mur

13. Przeznaczenie pierwotne

domy

14. Użytkowanie obecne

domy

15. Rejestr zabytków

Nr

Data



17. Dodatkowe materiały kartograficzne i fotografie

dom mieszk. MOSINA
ul. Poznańska 15 miasto
mur., 4 ćw. XIX w. woj. poznańskie

wz.
d. pow. Poznań, woj. poznańskie
nr rejestrun z dn

ODZ
BDZ



18. Dodatkowe informacje, weryfikacja danych ze strony tytułowej, uwagi
(osoba dokonująca wpisu i data)

19. Autor karty i data jej wypełnienia

URBANIKA, Agata Marciniak 10.07.2019

KARTA ADRESOWA ZABYTKÓW NIERUCHOMYCH

A B C D

A – układ urbanistyczny, ruralistyczny, zespół budowlany;
B – architektura lub budownictwo; C – cmentarz; D – zieleni komponowana

Nr MO.110

1. Obiekt

dom mieszkalny

3. Czas powstania

4 ćwierć XIX w.

5. Miejscowość

Mosina

2. Zespół

4. Prace budowlane i remontowe przed 1945

6. Adres

Ulica: Poznańska

Nr: 16

Nr działki: 1470

Nr KW:

16. Zdjęcia, plan sytuacyjny

7. Przynależność administracyjna

Województwo: wielkopolskie

Powiat: poznański

Gmina: Mosina

8. Właściciel i jego adres
prywatny

9. Użytkownik i jego adres
prywatny

10. Autorzy

11. Określenie stylu

12. Materiał

mur

13. Przeznaczenie pierwotne

domy

14. Użytkowanie obecne

domy

15. Rejestr zabytków

Nr

Data



KARTA ADRESOWA ZABYTKÓW NIERUCHOMYCH

A B C D

A – układ urbanistyczny, ruralistyczny, zespół budowlany;
B – architektura lub budownictwo; C – cmentarz; D – zieleni komponowana

Nr MO.111

1. Obiekt

dom mieszkalny

3. Czas powstania

4 ćwierć XIX w.

5. Miejscowość

Mosina

2. Zespół

4. Prace budowlane i remontowe przed 1945

6. Adres

Ulica: Poznańska

Nr: 17

Nr działki: 1471

Nr KW:

16. Zdjęcia, plan sytuacyjny



7. Przynależność administracyjna

Województwo: wielkopolskie

Powiat: poznański

Gmina: Mosina

8. Właściciel i jego adres
prywatny

9. Użytkownik i jego adres
prywatny

10. Autorzy

11. Określenie stylu

12. Materiał

mur

13. Przeznaczenie pierwotne

domy

14. Użytkowanie obecne

domy

15. Rejestr zabytków

Nr

Data

17. Dodatkowe materiały kartograficzne i fotografie

dom mieszk. ul. Poznańska 17 mur., 4 ćw. XIX w. wł.	MOSINA miasto woj. poznańskie
d. pow. Poznań, woj. poznańskie	
nr rejestru z dn.	
ODZ	
BDZ	



18. Dodatkowe informacje, weryfikacja danych ze strony tytułowej, uwagi (osoba dokonująca wpisu i data)

19. Autor karty i data jej wypełnienia

URBANIK, Agata Marciniak 10.07.2019

KARTA ADRESOWA ZABYTKÓW NIERUCHOMYCH

A B C D

A – układ urbanistyczny, ruralistyczny, zespół budowlany;
B – architektura lub budownictwo; C – cmentarz; D – zieleni komponowana

Nr MO.112

1. Obiekt

dom mieszkalny

3. Czas powstania

1910 r.

5. Miejscowość

Mosina

2. Zespół

4. Prace budowlane i remontowe przed 1945

6. Adres

Ulica: Poznańska

Nr: 18

Nr działki: 1472

Nr KW: 40267

16. Zdjęcia, plan sytuacyjny



7. Przynależność administracyjna

Województwo: wielkopolskie

Powiat: poznański

Gmina: Mosina

8. Właściciel i jego adres
Gmina Mosina

9. Użytkownik i jego adres
Gmina Mosina

10. Autorzy

11. Określenie stylu

12. Materiał

mur

13. Przeznaczenie pierwotne

domy

14. Użytkowanie obecne

domy

15. Rejestr zabytków

Nr

Data

17. Dodatkowe materiały kartograficzne i fotografie

dom mieszk.
ul. Poznańska 18
mur., 1910 r.

MOSINA
miasto
woj. poznańskie

Wł.
d. pow. Poznań, woj. poznańskie
nr rejestru z dnia

ODZ
BDZ



18. Dodatkowe informacje, weryfikacja danych ze strony tytułowej, uwagi
(osoba dokonująca wpisu i data)

19. Autor karty i data jej wypełnienia

URBANIK, Agata Marciniak 10.07.2019

KARTA ADRESOWA ZABYTKÓW NIERUCHOMYCH

A B C D

A – układ urbanistyczny, ruralistyczny, zespół budowlany;
B – architektura lub budownictwo; C – cmentarz; D – zieleni komponowana

Nr MO.113

1. Obiekt

dom mieszkalny

3. Czas powstania

koniec XIX w.

5. Miejscowość

Mosina

2. Zespół

4. Prace budowlane i remontowe przed 1945

6. Adres

Ulica: Poznańska

Nr: 21

Nr działki: 1476

Nr KW:

16. Zdjęcia, plan sytuacyjny



7. Przynależność administracyjna

Województwo: wielkopolskie

Powiat: poznański

Gmina: Mosina

8. Właściciel i jego adres
prywatny

9. Użytkownik i jego adres
prywatny

10. Autorzy

11. Określenie stylu

12. Materiał

mur

13. Przeznaczenie pierwotne

domy

14. Użytkowanie obecne

domy

15. Rejestr zabytków

Nr

Data

17. Dodatkowe materiały kartograficzne i fotografie

**OBIEKT ZNAJDUJE SIĘ W WOJEWÓDZKIEJ EWIDENCJI
ZABYTKÓW WOJEWÓDZTWA WIELKOPOLSKIEGO,**

**WYMIENIONY W ZBIORZE POD NAZWĄ:
"ZABYTKI ARCHITEKTURY I BUDOWNICTWA W POLSCE -
WOJEWÓDZTWO POZNAŃSKIE",**

**OPRACOWANYM PRZEZ:
ZESPÓŁ PRACOWNIKÓW ODDZIAŁU WOJEWÓDZKIEGO
PAŃSTWOWEJ SŁUŻBY OCHRONY ZABYTKÓW W POZNANIU,**

**WYDANYM PRZEZ:
OŚRODEK DOKUMENTACJI ZABYTKÓW,
WARSZAWA 1998 ROK.**

**W ARCHIWUM
WIELKOPOLSKIEGO WOJEWÓDZKIEGO
KONSERWATORA ZABYTKÓW
NIE PRZECHOWUJE SIĘ
FOTOGRAFII ARCHIWALNYCH TEGO OBIEKTU**

18. Dodatkowe informacje, weryfikacja danych ze strony tytułowej, uwagi
(osoba dokonująca wpisu i data)

19. Autor karty i data jej wypełnienia

URBANIKA, Agata Marciniak 10.07.2019

KARTA ADRESOWA ZABYTKÓW NIERUCHOMYCH

A B C D

A – układ urbanistyczny, ruralistyczny, zespół budowlany;
B – architektura lub budownictwo; C – cmentarz; D – zieleni komponowana

Nr MO.114

1. Obiekt

dom mieszkalny

3. Czas powstania

koniec XIX w.

5. Miejscowość

Mosina

2. Zespół

4. Prace budowlane i remontowe przed 1945

6. Adres

Ulica: Poznańska

Nr: 22

Nr działki: 1477

Nr KW:

16. Zdjęcia, plan sytuacyjny



7. Przynależność administracyjna

Województwo: wielkopolskie

Powiat: poznański

Gmina: Mosina

8. Właściciel i jego adres
prywatny

9. Użytkownik i jego adres
prywatny

10. Autorzy

11. Określenie stylu

12. Materiał

mur

13. Przeznaczenie pierwotne

domy

14. Użytkowanie obecne

domy

15. Rejestr zabytków

Nr

Data

17. Dodatkowe materiały kartograficzne i fotografie

**OBIEKT ZNAJDUJE SIĘ W WOJEWÓDZKIEJ EWIDENCJI
ZABYTKÓW WOJEWÓDZTWA WIELKOPOLSKIEGO,**

**WYMIENIONY W ZBIORZE POD NAZWĄ:
"ZABYTKI ARCHITEKTURY I BUDOWNICTWA W POLSCE -
WOJEWÓDZTWO POZNAŃSKIE",**

**OPRACOWANYM PRZEZ:
ZESPÓŁ PRACOWNIKÓW ODDZIAŁU WOJEWÓDZKIEGO
PAŃSTWOWEJ SŁUŻBY OCHRONY ZABYTKÓW W POZNANIU,**

**WYDANYM PRZEZ:
OŚRODEK DOKUMENTACJI ZABYTKÓW,
WARSZAWA 1998 ROK.**

**W ARCHIWUM
WIELKOPOLSKIEGO WOJEWÓDZKIEGO
KONSERWATORA ZABYTKÓW
NIE PRZECHOWUJE SIĘ
FOTOGRAFII ARCHIWALNYCH TEGO OBIEKTU**

18. Dodatkowe informacje, weryfikacja danych ze strony tytułowej, uwagi
(osoba dokonująca wpisu i data)

19. Autor karty i data jej wypełnienia

URBANIKA, Agata Marciniak 10.07.2019

KARTA ADRESOWA ZABYTKÓW NIERUCHOMYCH

A B C D

A – układ urbanistyczny, ruralistyczny, zespół budowlany;
B – architektura lub budownictwo; C – cmentarz; D – zieleni komponowana

Nr MO.115

1. Obiekt

dom mieszkalny

3. Czas powstania

koniec XIX w.

5. Miejscowość

Mosina

2. Zespół

4. Prace budowlane i remontowe przed 1945

6. Adres

Ulica: Poznańska

Nr: 34

Nr działki: 1453

Nr KW:

16. Zdjęcia, plan sytuacyjny



7. Przynależność administracyjna

Województwo: wielkopolskie

Powiat: poznański

Gmina: Mosina

8. Właściciel i jego adres
prywatny

9. Użytkownik i jego adres
prywatny

10. Autorzy

11. Określenie stylu

12. Materiał

mur

13. Przeznaczenie pierwotne

domy

14. Użytkowanie obecne

domy

15. Rejestr zabytków

Nr

Data

17. Dodatkowe materiały kartograficzne i fotografie

**OBIEKT ZNAJDUJE SIĘ W WOJEWÓDZKIEJ EWIDENCJI
ZABYTKÓW WOJEWÓDZTWA WIELKOPOLSKIEGO,**

**WYMIENIONY W ZBIORZE POD NAZWĄ:
"ZABYTKI ARCHITEKTURY I BUDOWNICTWA W POLSCE -
WOJEWÓDZTWO POZNAŃSKIE",**

**OPRACOWANYM PRZEZ:
ZESPÓŁ PRACOWNIKÓW ODDZIAŁU WOJEWÓDZKIEGO
PAŃSTWOWEJ SŁUŻBY OCHRONY ZABYTKÓW W POZNANIU,**

**WYDANYM PRZEZ:
OŚRODEK DOKUMENTACJI ZABYTKÓW,
WARSZAWA 1998 ROK.**

**W ARCHIWUM
WIELKOPOLSKIEGO WOJEWÓDZKIEGO
KONSERWATORA ZABYTKÓW
NIE PRZECHOWUJE SIĘ
FOTOGRAFII ARCHIWALNYCH TEGO OBIEKTU**

18. Dodatkowe informacje, weryfikacja danych ze strony tytułowej, uwagi
(osoba dokonująca wpisu i data)

19. Autor karty i data jej wypełnienia

URBANIKA, Agata Marciniak 10.07.2019

KARTA ADRESOWA ZABYTKÓW NIERUCHOMYCH

A B C D

A – układ urbanistyczny, ruralistyczny, zespół budowlany;
B – architektura lub budownictwo; C – cmentarz; D – zieleni komponowana

Nr MO.116

1. Obiekt

dom mieszkalny

3. Czas powstania

lata 20 - te XX w.

5. Miejscowość

Mosina

2. Zespół

4. Prace budowlane i remontowe przed 1945

6. Adres

Ulica: Poznańska

Nr: 36

Nr działki: 1452/9

Nr KW:

16. Zdjęcia, plan sytuacyjny



7. Przynależność administracyjna

Województwo: wielkopolskie

Powiat: poznański

Gmina: Mosina

8. Właściciel i jego adres
prywatny

9. Użytkownik i jego adres
prywatny

10. Autorzy

11. Określenie stylu

12. Materiał

mur

13. Przeznaczenie pierwotne

domy

14. Użytkowanie obecne

domy

15. Rejestr zabytków

Nr

Data

17. Dodatkowe materiały kartograficzne i fotografie

**OBIEKT ZNAJDUJE SIĘ W WOJEWÓDZKIEJ EWIDENCJI
ZABYTKÓW WOJEWÓDZTWA WIELKOPOLSKIEGO,**

**WYMIENIONY W ZBIORZE POD NAZWĄ:
"ZABYTKI ARCHITEKTURY I BUDOWNICTWA W POLSCE -
WOJEWÓDZTWO POZNAŃSKIE",**

**OPRACOWANYM PRZEZ:
ZESPÓŁ PRACOWNIKÓW ODDZIAŁU WOJEWÓDZKIEGO
PAŃSTWOWEJ SŁUŻBY OCHRONY ZABYTKÓW W POZNANIU,**

**WYDANYM PRZEZ:
OŚRODEK DOKUMENTACJI ZABYTKÓW,
WARSZAWA 1998 ROK.**

**W ARCHIWUM
WIELKOPOLSKIEGO WOJEWÓDZKIEGO
KONSERWATORA ZABYTKÓW
NIE PRZECHOWUJE SIĘ
FOTOGRAFII ARCHIWALNYCH TEGO OBIEKTU**

18. Dodatkowe informacje, weryfikacja danych ze strony tytułowej, uwagi
(osoba dokonująca wpisu i data)

19. Autor karty i data jej wypełnienia

URBANIK, Agata Marciniak 10.07.2019

KARTA ADRESOWA ZABYTKÓW NIERUCHOMYCH

A B C D

A – układ urbanistyczny, ruralistyczny, zespół budowlany;
B – architektura lub budownictwo; C – cmentarz; D – zieleni komponowana

Nr MO.117

1. Obiekt

dom mieszkalny

3. Czas powstania

koniec XIX w.

5. Miejscowość

Mosina

2. Zespół

4. Prace budowlane i remontowe przed 1945

6. Adres

Ulica: Poznańska

Nr: 41

Nr działki: 1505

Nr KW:

16. Zdjęcia, plan sytuacyjny

7. Przynależność administracyjna

Województwo: wielkopolskie

Powiat: poznański

Gmina: Mosina

8. Właściciel i jego adres
prywatny

9. Użytkownik i jego adres
prywatny

10. Autorzy

11. Określenie stylu

12. Materiał

mur

13. Przeznaczenie pierwotne

domy

14. Użytkowanie obecne

domy

15. Rejestr zabytków

Nr

Data



17. Dodatkowe materiały kartograficzne i fotografie

**OBIEKT ZNAJDUJE SIĘ W WOJEWÓDZKIEJ EWIDENCJI
ZABYTKÓW WOJEWÓDZTWA WIELKOPOLSKIEGO,**

**WYMIENIONY W ZBIORZE POD NAZWĄ:
"ZABYTKI ARCHITEKTURY I BUDOWNICTWA W POLSCE -
WOJEWÓDZTWO POZNAŃSKIE",**

**OPRACOWANYM PRZEZ:
ZESPÓŁ PRACOWNIKÓW ODDZIAŁU WOJEWÓDZKIEGO
PAŃSTWOWEJ SŁUŻBY OCHRONY ZABYTKÓW W POZNANIU,**

**WYDANYM PRZEZ:
OŚRODEK DOKUMENTACJI ZABYTKÓW,
WARSZAWA 1998 ROK.**

**W ARCHIWUM
WIELKOPOLSKIEGO WOJEWÓDZKIEGO
KONSERWATORA ZABYTKÓW
NIE PRZECHOWUJE SIĘ
FOTOGRAFII ARCHIWALNYCH TEGO OBIEKTU**

18. Dodatkowe informacje, weryfikacja danych ze strony tytułowej, uwagi
(osoba dokonująca wpisu i data)



19. Autor karty i data jej wypełnienia

URBANIKA, Agata Marciniak 10.07.2019

Copyright © 2006 by Grzegorz J. Budnik

KARTA ADRESOWA ZABYTKÓW NIERUCHOMYCH

A B C D

A – układ urbanistyczny, ruralistyczny, zespół budowlany;
B – architektura lub budownictwo; C – cmentarz; D – zieleni komponowana

Nr MO.118

1. Obiekt

dom mieszkalny

3. Czas powstania

koniec XIX w.

5. Miejscowość

Mosina

2. Zespół

4. Prace budowlane i remontowe przed 1945

6. Adres

Ulica: Poznańska

Nr: 42

Nr działki: 1508

Nr KW:

16. Zdjęcia, plan sytuacyjny

7. Przynależność administracyjna

Województwo: wielkopolskie

Powiat: poznański

Gmina: Mosina

8. Właściciel i jego adres
prywatny

9. Użytkownik i jego adres
prywatny

10. Autorzy

11. Określenie stylu

12. Materiał

mur

13. Przeznaczenie pierwotne

domy

14. Użytkowanie obecne

domy

15. Rejestr zabytków

Nr

Data



**OBIĘKT ZNAJDUJE SIĘ W WOJEWÓDZKIEJ EWIDENCJI
ZABYTKÓW WOJEWÓDZTWA WIELKOPOLSKIEGO,**

**WYMIENIONY W ZBIORZE POD NAZWĄ:
"ZABYTKI ARCHITEKTURY I BUDOWNICTWA W POLSCE -
WOJEWÓDZTWO POZNAŃSKIE",**

**OPRACOWANYM PRZEZ:
ZESPÓŁ PRACOWNIKÓW ODDZIAŁU WOJEWÓDZKIEGO
PAŃSTWOWEJ SŁUŻBY OCHRONY ZABYTKÓW W POZNANIU,**

**WYDANYM PRZEZ:
OŚRODEK DOKUMENTACJI ZABYTKÓW,
WARSZAWA 1998 ROK.**

**W ARCHIWUM
WIELKOPOLSKIEGO WOJEWÓDZKIEGO
KONSERWATORA ZABYTKÓW
NIE PRZECHOWUJE SIĘ
FOTOGRAFII ARCHIWALNYCH TEGO OBIĘKTU**



URBANIK, Agata Marciniak 10.07.2019

KARTA ADRESOWA ZABYTKÓW NIERUCHOMYCH

A B C D

A – układ urbanistyczny, ruralistyczny, zespół budowlany;
B – architektura lub budownictwo; C – cmentarz; D – zieleni komponowana

Nr MO.119

1. Obiekt

dom mieszkalny

3. Czas powstania

2 połowa XIX w.

5. Miejscowość

Mosina

2. Zespół

4. Prace budowlane i remontowe przed 1945

6. Adres

Ulica: Poznańska

Nr: 43 / 44

Nr działki: 1509

Nr KW:

16. Zdjęcia, plan sytuacyjny

7. Przynależność administracyjna

Województwo: wielkopolskie

Powiat: poznański

Gmina: Mosina

8. Właściciel i jego adres
prywatny

9. Użytkownik i jego adres
prywatny

10. Autorzy

11. Określenie stylu

12. Materiał

mur

13. Przeznaczenie pierwotne

domy

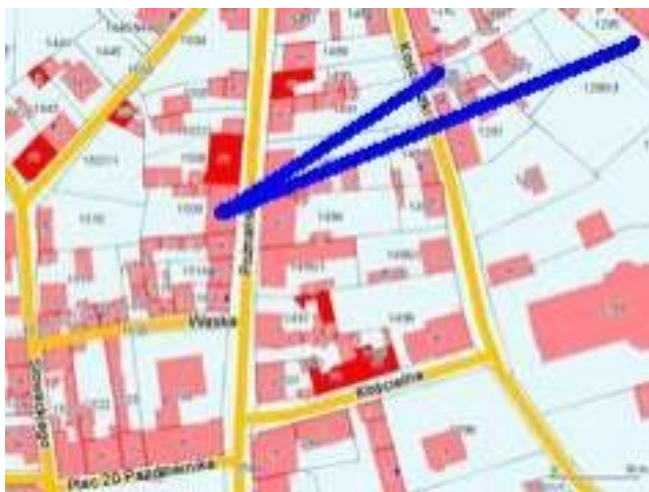
14. Użytkowanie obecne

domy

15. Rejestr zabytków

Nr

Data



**OBIĘKT ZNAJDUJE SIĘ W WOJEWÓDZKIEJ EWIDENCJI
ZABYTKÓW WOJEWÓDZTWA WIELKOPOLSKIEGO,**

**WYMIENIONY W ZBIORZE POD NAZWĄ:
"ZABYTKI ARCHITEKTURY I BUDOWNICTWA W POLSCE -
WOJEWÓDZTWO POZNAŃSKIE",**

**OPRACOWANYM PRZEZ:
ZESPÓŁ PRACOWNIKÓW ODDZIAŁU WOJEWÓDZKIEGO
PAŃSTWOWEJ SŁUŻBY OCHRONY ZABYTKÓW W POZNANIU,**

**WYDANYM PRZEZ:
OŚRODEK DOKUMENTACJI ZABYTKÓW,
WARSZAWA 1998 ROK.**

**W ARCHIWUM
WIELKOPOLSKIEGO WOJEWÓDZKIEGO
KONSERWATORA ZABYTKÓW
NIE PRZECHOWUJE SIĘ
FOTOGRAFII ARCHIWALNYCH TEGO OBIĘKTU**



KARTA ADRESOWA ZABYTKÓW NIERUCHOMYCH

A B C D

A – układ urbanistyczny, ruralistyczny, zespół budowlany;
B – architektura lub budownictwo; C – cmentarz; D – zieleni komponowana

Nr MO.120

1. Obiekt

hala 2

3. Czas powstania

początek XX w.

5. Miejscowość

Mosina

2. Zespół

zespół cegielni

4. Prace budowlane i remontowe przed 1945

6. Adres

Ulica: Pożegowska

Nr: 1

Nr działki: 269/1

Nr KW: 23045

16. Zdjęcia, plan sytuacyjny



7. Przynależność administracyjna

Województwo: wielkopolskie

Powiat: poznański

Gmina: Mosina

8. Właściciel i jego adres

Skarb Państwa

9. Użytkownik i jego adres

Latart System sp. z o.o. z siedzibą w Mosinie

10. Autorzy

11. Określenie stylu

12. Materiał

mur

13. Przeznaczenie pierwotne

zakłady przemysłowe

14. Użytkowanie obecne

zakłady przemysłowe

15. Rejestr zabytków

Nr

Data

OBIEKT ZNAJDUJE SIĘ W WOJEWÓDZKIEJ EWIDENCJI
ZABYTKÓW WOJEWÓDZTWA WIELKOPOLSKIEGO,

WYMNIENIONY W ZBIORZE POD NAZWĄ:
"ZABYTKI ARCHITEKTURY I BUDOWNICTWA W POLSCE -
WOJEWÓDZTWO POZNAŃSKIE",

OPRACOWANYM PRZEZ:
ZESPÓŁ PRACOWNIKÓW ODDZIAŁU WOJEWÓDZKIEGO
PAŃSTWOWEJ SŁUŻBY OCHRONY ZABYTKÓW W POZNANIU,

WYDANYM PRZEZ:
OŚRODEK DOKUMENTACJI ZABYTKÓW,
WARSZAWA 1998 ROK.

W ARCHIWUM
WIELKOPOLSKIEGO WOJEWÓDZKIEGO
KONSERWATORA ZABYTKÓW
NIE PRZECHOWUJE SIĘ
FOTOGRAFII ARCHIWALNYCH TEGO OBIEKTU

WKŁADKA DO KARTY ADRESOWEJ ZABYTKÓW NIERUCHOMYCH

1. **Obiekt:** hala 2.

2. **Historia:** najwcześniejsza wzmianka o Mosinie pochodzi z 1247 roku. Nadanie praw miejskich w 1302 roku wiąże się z osobą wojewody kaliskiego Mikołaja Przedpełkowica. Kolejny przywilej lokacyjny, na prawie magdeburskim, wydał miastu wydał król Władysław Jagiełło w 1429 roku. Obok miasta rozwijały się wsie, m.in. Pożegowo. Od XV wieku miasto zaczęło rozwijać się w sposób systematyczny. Po dziesięcioleciach stagnacji, dopiero koniec XIX wieku przyniósł zasadnicze zmiany. Do ożywienia gospodarczego przyczyniła się zbudowana po 1856 roku linia kolejowa łącząca Poznań z Wrocławiem. Pożegowo, jako wieś granicząca z miastem w dużym stopniu skorzystał z nowych perspektyw rozwoju. Na jego gruntach wzniesiono okazałe cegielnie.



19. Autor karty i data jej wypełnienia

URBANIKA, Agata Marciniak 10.07.2019

KARTA ADRESOWA ZABYTKÓW NIERUCHOMYCH

A B C D

A – układ urbanistyczny, ruralistyczny, zespół budowlany;
B – architektura lub budownictwo; C – cmentarz; D – zieleni komponowana

Nr MO.121

1. Obiekt

maszynownia

3. Czas powstania

początek XX w.

5. Miejscowość

Mosina

2. Zespół

zespół cegielni

4. Prace budowlane i remontowe przed 1945

6. Adres

Ulica: Pożegowska

Nr: 2

Nr działki: 269/1

Nr KW: 23045

16. Zdjęcia, plan sytuacyjny



7. Przynależność administracyjna

Województwo: wielkopolskie

Powiat: poznański

Gmina: Mosina

8. Właściciel i jego adres

Skarb Państwa

9. Użytkownik i jego adres

Latart System sp. z o.o. z siedzibą w Mosinie

10. Autorzy

11. Określenie stylu

12. Materiał

mur

13. Przeznaczenie pierwotne

zakłady przemysłowe

14. Użytkowanie obecne

zakłady przemysłowe

15. Rejestr zabytków

Nr

Data

Dawna maszynownia	
ul. Pożegowska 2	m. MOSINA
wł. Zakł. Ceramiki Budowlanej	woj. poznańskie
mar. p. 002. XI w	
d. pow. Poznań	woj. poznańskie
Nr. rejestru	z dnia
002	
002	
PK	

Mu-N-116 Karta katalogowa wydawnictw ślaskich i zwalanych.
Zam. 1031/DW/On. W Z Grac 2-2 - 909 - 420002 - Karton 1 kl. 100 g. - X 16.



WKŁADKA DO KARTY ADRESOWEJ ZABYTKÓW NIERUCHOMYCH

1. Obiekt: maszynownia.

2. Historia: najwcześniejsza wzmianka o Mosinie pochodzi z 1247 roku. Nadanie praw miejskich w 1302 roku wiąże się z osobą wojewody kaliskiego Mikołaja Przedpełkowica. Kolejny przywilej lokacyjny, na prawie magdeburskim, wydał miastu wydał król Władysław Jagiełło w 1429 roku. Obok miasta rozwijały się wsie, m.in. Pożegowo. Od XV wieku miasto zaczęło rozwijać się w sposób systematyczny. Po dziesięcioleciach stagnacji, dopiero koniec XIX wieku przyniósł zasadnicze zmiany. Do ożywienia gospodarczego przyczyniła się zbudowana po 1856 roku linia kolejowa łącząca Poznań z Wrocławiem. Pożegowo, jako wieś granicząca z miastem w dużym stopniu skorzystał z nowych perspektyw rozwoju. Na jego gruntach wzniesiono okazałe cegielnie.



19. Autor karty i data jej wypełnienia

URBANIKA, Agata Marciniak 10.07.2019

KARTA ADRESOWA ZABYTKÓW NIERUCHOMYCH

A B C D

A – układ urbanistyczny, ruralistyczny, zespół budowlany;
B – architektura lub budownictwo; C – cmentarz; D – zieleni komponowana

Nr MO.122

1. Obiekt

dwór

3. Czas powstania

początek XX w.

5. Miejscowość

Mosina

2. Zespół

zespół cegielni

4. Prace budowlane i remontowe przed 1945

6. Adres

Ulica: Pożegowska

Nr: 3

Nr działki: 269/5

Nr KW:

16. Zdjęcia, plan sytuacyjny



7. Przynależność administracyjna

Województwo: wielkopolskie

Powiat: poznański

Gmina: Mosina

8. Właściciel i jego adres

Skarb Państwa

9. Użytkownik i jego adres

prywatny

10. Autorzy

11. Określenie stylu

12. Materiał

mur

13. Przeznaczenie pierwotne

pałace i dwory

14. Użytkowanie obecne

pałace i dwory

15. Rejestr zabytków

Nr

Data

OBIEKT ZNAJDUJE SIĘ W WOJEWÓDZKIEJ EWIDENCJI
ZABYTKÓW WOJEWÓDZTWA WIELKOPOLSKIEGO,

OPRACOWANY W FORMIE
KARTY EWIDENCYJNEJ
ZABYTKÓW ARCHITEKTURY I BUDOWNICTWA

OŚRODEK DOKUMENTACJI ZABYTKÓW
WARSZAWA



WKŁADKA DO KARTY ADRESOWEJ ZABYTKÓW NIERUCHOMYCH

1. Obiekt: dwór.

2. Historia: najwcześniejsza wzmianka o Mosinie pochodzi z 1247 roku. Nadanie praw miejskich w 1302 roku wiąże się z osobą wojewody kaliskiego Mikołaja Przedpełkowica. Kolejny przywilej lokacyjny, na prawie magdeburskim, wydał miastu wydał król Władysław Jagiełło w 1429 roku. Obok miasta rozwijały się wsie, m.in. Pozegowo. Od XV wieku miasto zaczęło rozwijać się w sposób systematyczny. Po dziesięcioleciach stagnacji, dopiero koniec XIX wieku przyniósł zasadnicze zmiany. Do ożywienia gospodarczego przyczyniła się zbudowana po 1856 roku linia kolejowa łącząca Poznań z Wrocławiem. Pozegowo, jako wieś granicząca z miastem w dużym stopniu skorzystał z nowych perspektyw rozwoju. Na jego gruntach wzniesiono okazałe cegielnie.



19. Autor karty i data jej wypełnienia

URBANIKA, Agata Marciniak 10.07.2019

KARTA ADRESOWA ZABYTKÓW NIERUCHOMYCH

A B C D

A – układ urbanistyczny, ruralistyczny, zespół budowlany;
B – architektura lub budownictwo; C – cmentarz; D – zieleni komponowana

Nr MO.123

1. Obiekt

ośmiorak

3. Czas powstania

początek XX w.

5. Miejscowość

Mosina

2. Zespół

zespół folwarczny

4. Prace budowlane i remontowe przed 1945

6. Adres

Ulica: Pożegowska

Nr: 5

Nr działki: 232/4

Nr KW:

16. Zdjęcia, plan sytuacyjny



7. Przynależność administracyjna

Województwo: wielkopolskie

Powiat: poznański

Gmina: Mosina

8. Właściciel i jego adres
prywatny

9. Użytkownik i jego adres
prywatny

10. Autorzy

11. Określenie stylu

12. Materiał

mur

13. Przeznaczenie pierwotne

domy

14. Użytkowanie obecne

domy

15. Rejestr zabytków

Nr

Data

17. Dodatkowe materiały kartograficzne i fotografie

**OBIEKT ZNAJDUJE SIĘ W WOJEWÓDZKIEJ EWIDENCJI
ZABYTEKÓW WOJEWÓDZTWA WIELKOPOLSKIEGO,**

**OPRACOWANY W FORMIE
KARTY EWIDENCYJNEJ
ZABYTEKÓW ARCHITEKTURY I BUDOWNICTWA**

**OŚRODEK DOKUMENTACJI ZABYTEKÓW
WARSZAWA**

**W ARCHIWUM
WIELKOPOLSKIEGO WOJEWÓDZKIEGO
KONSERWATORA ZABYTEKÓW
NIE PRZECHOWUJE SIĘ
FOTOGRAFII ARCHIWALNYCH TEGO OBIEKTU**

18. Dodatkowe informacje, weryfikacja danych ze strony tytułowej, uwagi
(osoba dokonująca wpisu i data)

19. Autor karty i data jej wypełnienia

URBANIKA, Agata Marciniak 10.07.2019

KARTA ADRESOWA ZABYTKÓW NIERUCHOMYCH

A B C D

A – układ urbanistyczny, ruralistyczny, zespół budowlany;
B – architektura lub budownictwo; C – cmentarz; D – zieleni komponowana

Nr MO.124

1. Obiekt

obora

3. Czas powstania

początek XX w.

5. Miejscowość

Mosina

2. Zespół

zespół folwarczny

4. Prace budowlane i remontowe przed 1945

6. Adres

Ulica: Pożegowska

Nr: 6

Nr działki: 229/1

Nr KW:

16. Zdjęcia, plan sytuacyjny



7. Przynależność administracyjna

Województwo: wielkopolskie

Powiat: poznański

Gmina: Mosina

8. Właściciel i jego adres
prywatny

9. Użytkownik i jego adres
prywatny

10. Autorzy

11. Określenie stylu

12. Materiał

mur

13. Przeznaczenie pierwotne

inne budownictwa przemysłowego i
gospodarczego

14. Użytkowanie obecne

domy

15. Rejestr zabytków

Nr

Data

17. Dodatkowe materiały kartograficzne i fotografie

**OBIĘKT ZNAJDUJE SIĘ W WOJEWÓDZKIEJ EWIDENCJI
ZABYTEKÓW WOJEWÓDZTWA WIELKOPÓLSKIEGO,**

**OPRACOWANY W FORMIE
KARTY EWIDENCYJNEJ
ZABYTEKÓW ARCHITEKTURY I BUDOWNICTWA**

**OŚRODEK DOKUMENTACJI ZABYTEKÓW
WARSZAWA**



18. Dodatkowe informacje, weryfikacja danych ze strony tytułowej, uwagi
(osoba dokonująca wpisu i data)

19. Autor karty i data jej wypełnienia

URBANIKA, Agata Marciniak 10.07.2019

KARTA ADRESOWA ZABYTKÓW NIERUCHOMYCH

A B C D

A – układ urbanistyczny, ruralistyczny, zespół budowlany;
B – architektura lub budownictwo; C – cmentarz; D – zieleni komponowana

Nr MO.125

1. Obiekt

dom mieszkalny

3. Czas powstania

1905 r.

5. Miejscowość

Mosina

2. Zespół

4. Prace budowlane i remontowe przed 1945

6. Adres

Ulica: Reymonta

Nr: 1 / 2

Nr działki: 1414/2, 1415/3

Nr KW:

16. Zdjęcia, plan sytuacyjny

7. Przynależność administracyjna

Województwo: wielkopolskie

Powiat: poznański

Gmina: Mosina

8. Właściciel i jego adres
prywatny

9. Użytkownik i jego adres
prywatny

10. Autorzy

11. Określenie stylu

12. Materiał

mur

13. Przeznaczenie pierwotne

domy

14. Użytkowanie obecne

domy

15. Rejestr zabytków

Nr

Data



17. Dodatkowe materiały kartograficzne i fotografie

**OBIĘKT ZNAJDUJE SIĘ W WOJEWÓDZKIEJ EWIDENCJI
ZABYTKÓW WOJEWÓDZTWA WIELKOPOLSKIEGO,**

**WYMENIONY W ZBIORZE POD NAZWĄ:
"ZABYTKI ARCHITEKTURY I BUDOWNICTWA W POLSCE -
WOJEWÓDZTWO POZNAŃSKIE",**

**OPRACOWANYM PRZEZ:
ZESPÓŁ PRACOWNIKÓW ODDZIAŁU WOJEWÓDZKIEGO
PAŃSTWOWEJ SŁUŻBY OCHRONY ZABYTKÓW W POZNANIU,**

**WYDANYM PRZEZ:
OŚRODEK DOKUMENTACJI ZABYTKÓW,
WARSZAWA 1998 ROK.**

**W ARCHIWUM
WIELKOPOLSKIEGO WOJEWÓDZKIEGO
KONSERWATORA ZABYTKÓW
NIE PRZECHOWUJE SIĘ
FOTOGRAFII ARCHIWALNYCH TEGO OBIĘKTU**

18. Dodatkowe informacje, weryfikacja danych ze strony tytułowej, uwagi
(osoba dokonująca wpisu i data)



19. Autor karty i data jej wypełnienia

URBANIKA, Agata Marciniak 10.07.2019

KARTA ADRESOWA ZABYTKÓW NIERUCHOMYCH

A B C D

A – układ urbanistyczny, ruralistyczny, zespół budowlany;
B – architektura lub budownictwo; C – cmentarz; D – zieleni komponowana

Nr MO.126

1. Obiekt

dom mieszkalny

3. Czas powstania

około 1905 r.

5. Miejscowość

Mosina

2. Zespół

4. Prace budowlane i remontowe przed 1945

6. Adres

Ulica: Reymonta

Nr: 4 / 5

Nr działki: 1411, 1412/1

Nr KW:

16. Zdjęcia, plan sytuacyjny



7. Przynależność administracyjna

Województwo: wielkopolskie

Powiat: poznański

Gmina: Mosina

8. Właściciel i jego adres
prywatny

9. Użytkownik i jego adres
prywatny

10. Autorzy

11. Określenie stylu

12. Materiał

mur

13. Przeznaczenie pierwotne

domy

14. Użytkowanie obecne

domy

15. Rejestr zabytków

Nr

Data

17. Dodatkowe materiały kartograficzne i fotografie

**OBIEKT ZNAJDUJE SIĘ W WOJEWÓDZKIEJ EWIDENCJI
ZABYTKÓW WOJEWÓDZTWA WIELKOPOLSKIEGO,**

**WYMIENIONY W ZBIORZE POD NAZWĄ:
"ZABYTKI ARCHITEKTURY I BUDOWNICTWA W POLSCE -
WOJEWÓDZTWO POZNAŃSKIE",**

**OPRACOWANYM PRZEZ:
ZESPÓŁ PRACOWNIKÓW ODDZIAŁU WOJEWÓDZKIEGO
PAŃSTWOWEJ SŁUŻBY OCHRONY ZABYTKÓW W POZNANIU,**

**WYDANYM PRZEZ:
OŚRODEK DOKUMENTACJI ZABYTKÓW,
WARSZAWA 1998 ROK.**

**W ARCHIWUM
WIELKOPOLSKIEGO WOJEWÓDZKIEGO
KONSERWATORA ZABYTKÓW
NIE PRZECHOWUJE SIĘ
FOTOGRAFII ARCHIWALNYCH TEGO OBIEKTU**



18. Dodatkowe informacje, weryfikacja danych ze strony tytułowej, uwagi
(osoba dokonująca wpisu i data)

19. Autor karty i data jej wypełnienia

URBANIKA, Agata Marciniak 10.07.2019

KARTA ADRESOWA ZABYTKÓW NIERUCHOMYCH

A B C D

A – układ urbanistyczny, ruralistyczny, zespół budowlany;
B – architektura lub budownictwo; C – cmentarz; D – zieleni komponowana

Nr MO.127

1. Obiekt

dom mieszkalny

3. Czas powstania

lata 20 - te XX w.

5. Miejscowość

Mosina

2. Zespół

4. Prace budowlane i remontowe przed 1945

6. Adres

Ulica: Reymonta

Nr: 6

Nr działki: 1410

Nr KW:

16. Zdjęcia, plan sytuacyjny

7. Przynależność administracyjna

Województwo: wielkopolskie

Powiat: poznański

Gmina: Mosina

8. Właściciel i jego adres
prywatny

9. Użytkownik i jego adres
prywatny

10. Autorzy

11. Określenie stylu

12. Materiał

mur

13. Przeznaczenie pierwotne

domy

14. Użytkowanie obecne

domy

15. Rejestr zabytków

Nr

Data



17. Dodatkowe materiały kartograficzne i fotografie

**OBIĘKT ZNAJDUJE SIĘ W WOJEWÓDZKIEJ EWIDENCJI
ZABYTKÓW WOJEWÓDZTWA WIELKOPOLSKIEGO,**

**WYMIENIONY W ZBIORZE POD NAZWĄ:
"ZABYTKI ARCHITEKTURY I BUDOWNICTWA W POLSCE -
WOJEWÓDZTWO POZNAŃSKIE",**

**OPRACOWANYM PRZEZ:
ZESPÓŁ PRACOWNIKÓW ODDZIAŁU WOJEWÓDZKIEGO
PAŃSTWOWEJ SŁUŻBY OCHRONY ZABYTKÓW W POZNANIU,**

**WYDANYM PRZEZ:
OŚRODEK DOKUMENTACJI ZABYTKÓW,
WARSZAWA 1998 ROK.**

**W ARCHIWUM
WIELKOPOLSKIEGO WOJEWÓDZKIEGO
KONSERWATORA ZABYTKÓW
NIE PRZECHOWUJE SIĘ
FOTOGRAFII ARCHIWALNYCH TEGO OBIĘKTU**



18. Dodatkowe informacje, weryfikacja danych ze strony tytułowej, uwagi
(osoba dokonująca wpisu i data)

19. Autor karty i data jej wypełnienia

URBANIKA, Agata Marciniak 10.07.2019

Copyright © 2006 by Grzegorz J. Budnik

KARTA ADRESOWA ZABYTKÓW NIERUCHOMYCH

A B C D

A – układ urbanistyczny, ruralistyczny, zespół budowlany;
B – architektura lub budownictwo; C – cmentarz; D – zieleni komponowana

Nr MO.128

1. Obiekt

dom mieszkalny

3. Czas powstania

początek XX w.

5. Miejscowość

Mosina

2. Zespół

4. Prace budowlane i remontowe przed 1945

6. Adres

Ulica: Reymonta

Nr: 10

Nr działki: 1406

Nr KW:

16. Zdjęcia, plan sytuacyjny

7. Przynależność administracyjna

Województwo: wielkopolskie

Powiat: poznański

Gmina: Mosina

8. Właściciel i jego adres
prywatny

9. Użytkownik i jego adres
prywatny

10. Autorzy

11. Określenie stylu

12. Materiał

mur

13. Przeznaczenie pierwotne

domy

14. Użytkowanie obecne

domy

15. Rejestr zabytków

Nr

Data



17. Dodatkowe materiały kartograficzne i fotografie

**OBIEKT ZNAJDUJE SIĘ W WOJEWÓDZKIEJ EWIDENCJI
ZABYTKÓW WOJEWÓDZTWA WIELKOPOLSKIEGO,**

**WYMIENIONY W ZBIORZE POD NAZWĄ:
"ZABYTKI ARCHITEKTURY I BUDOWNICTWA W POLSCE -
WOJEWÓDZTWO POZNAŃSKIE",**

**OPRACOWANYM PRZEZ:
ZESPÓŁ PRACOWNIKÓW ODDZIAŁU WOJEWÓDZKIEGO
PAŃSTWOWEJ SŁUŻBY OCHRONY ZABYTKÓW W POZNANIU,**

**WYDANYM PRZEZ:
OŚRODEK DOKUMENTACJI ZABYTKÓW,
WARSZAWA 1998 ROK.**

**W ARCHIWUM
WIELKOPOLSKIEGO WOJEWÓDZKIEGO
KONSERWATORA ZABYTKÓW
NIE PRZECHOWUJE SIĘ
FOTOGRAFII ARCHIWALNYCH TEGO OBIEKTU**



18. Dodatkowe informacje, weryfikacja danych ze strony tytułowej, uwagi
(osoba dokonująca wpisu i data)

19. Autor karty i data jej wypełnienia

URBANIKA, Agata Marciniak 10.07.2019

KARTA ADRESOWA ZABYTKÓW NIERUCHOMYCH

A B C D

A – układ urbanistyczny, ruralistyczny, zespół budowlany;
B – architektura lub budownictwo; C – cmentarz; D – zieleni komponowana

Nr MO.129

1. Obiekt

dom mieszkalny

3. Czas powstania

około 1905 r.

5. Miejscowość

Mosina

2. Zespół

4. Prace budowlane i remontowe przed 1945

6. Adres

Ulica: Reymonta

Nr: 11 / 12

Nr działki: 1386/2,1387/1

Nr KW:

16. Zdjęcia, plan sytuacyjny



7. Przynależność administracyjna

Województwo: wielkopolskie

Powiat: poznański

Gmina: Mosina

8. Właściciel i jego adres
prywatny

9. Użytkownik i jego adres
prywatny

10. Autorzy

11. Określenie stylu

12. Materiał

mur

13. Przeznaczenie pierwotne

domy

14. Użytkowanie obecne

domy

15. Rejestr zabytków

Nr

Data

17. Dodatkowe materiały kartograficzne i fotografie

**OBIEKT ZNAJDUJE SIĘ W WOJEWÓDZKIEJ EWIDENCJI
ZABYTKÓW WOJEWÓDZTWA WIELKOPOLSKIEGO,**

**WYMIENIONY W ZBIORZE POD NAZWĄ:
"ZABYTKI ARCHITEKTURY I BUDOWNICTWA W POLSCE -
WOJEWÓDZTWO POZNAŃSKIE",**

**OPRACOWANYM PRZEZ:
ZESPÓŁ PRACOWNIKÓW ODDZIAŁU WOJEWÓDZKIEGO
PAŃSTWOWEJ SŁUŻBY OCHRONY ZABYTKÓW W POZNANIU,**

**WYDANYM PRZEZ:
OŚRODEK DOKUMENTACJI ZABYTKÓW,
WARSZAWA 1998 ROK.**

**W ARCHIWUM
WIELKOPOLSKIEGO WOJEWÓDZKIEGO
KONSERWATORA ZABYTKÓW
NIE PRZECHOWUJE SIĘ
FOTOGRAFII ARCHIWALNYCH TEGO OBIEKTU**



18. Dodatkowe informacje, weryfikacja danych ze strony tytułowej, uwagi
(osoba dokonująca wpisu i data)

19. Autor karty i data jej wypełnienia

URBANIKA, Agata Marciniak 10.07.2019

KARTA ADRESOWA ZABYTKÓW NIERUCHOMYCH

A B C D

A – układ urbanistyczny, ruralistyczny, zespół budowlany;
B – architektura lub budownictwo; C – cmentarz; D – zieleni komponowana

Nr MO.130

1. Obiekt

dom mieszkalny

3. Czas powstania

około 1905 r.

5. Miejscowość

Mosina

2. Zespół

4. Prace budowlane i remontowe przed 1945

6. Adres

Ulica: Reymonta

Nr: 15 / 16

Nr działki: 1388/1, 1389/1

Nr KW:

16. Zdjęcia, plan sytuacyjny



7. Przynależność administracyjna

Województwo: wielkopolskie

Powiat: poznański

Gmina: Mosina

8. Właściciel i jego adres
prywatny

9. Użytkownik i jego adres
prywatny

10. Autorzy

11. Określenie stylu

12. Materiał

mur

13. Przeznaczenie pierwotne

domy

14. Użytkowanie obecne

domy

15. Rejestr zabytków

Nr

Data

17. Dodatkowe materiały kartograficzne i fotografie

**OBIEKT ZNAJDUJE SIĘ W WOJEWÓDZKIEJ EWIDENCJI
ZABYTKÓW WOJEWÓDZTWA WIELKOPOLSKIEGO,**

**WYMNIENIONY W ZBIORZE POD NAZWĄ:
"ZABYTKI ARCHITEKTURY I BUDOWNICTWA W POLSCE -
WOJEWÓDZTWO POZNAŃSKIE",**

**OPRACOWANYM PRZEZ:
ZESPÓŁ PRACOWNIKÓW ODDZIAŁU WOJEWÓDZKIEGO
PAŃSTWOWEJ SŁUŻBY OCHRONY ZABYTKÓW W POZNANIU,**

**WYDANYM PRZEZ:
OŚRODEK DOKUMENTACJI ZABYTKÓW,
WARSZAWA 1998 ROK.**

**W ARCHIWUM
WIELKOPOLSKIEGO WOJEWÓDZKIEGO
KONSERWATORA ZABYTKÓW
NIE PRZECHOWUJE SIĘ
FOTOGRAFII ARCHIWALNYCH TEGO OBIEKTU**



18. Dodatkowe informacje, weryfikacja danych ze strony tytułowej, uwagi
(osoba dokonująca wpisu i data)

19. Autor karty i data jej wypełnienia

URBANIKA, Agata Marciniak 10.07.2019

KARTA ADRESOWA ZABYTKÓW NIERUCHOMYCH

A B C D

A – układ urbanistyczny, ruralistyczny, zespół budowlany;
B – architektura lub budownictwo; C – cmentarz; D – zieleni komponowana

Nr MO.132

1. Obiekt

dom mieszkalny

3. Czas powstania

około 1905 r.

5. Miejscowość

Mosina

2. Zespół

4. Prace budowlane i remontowe przed 1945

6. Adres

Ulica: Reymonta

Nr: 20 / 21

Nr działki: 1391/1, 1392/2

Nr KW:

16. Zdjęcia, plan sytuacyjny



7. Przynależność administracyjna

Województwo: wielkopolskie

Powiat: poznański

Gmina: Mosina

8. Właściciel i jego adres
prywatny

9. Użytkownik i jego adres
prywatny

10. Autorzy

11. Określenie stylu

12. Materiał

mur

13. Przeznaczenie pierwotne

domy

14. Użytkowanie obecne

domy

15. Rejestr zabytków

Nr

Data

17. Dodatkowe materiały kartograficzne i fotografie

**OBIEKT ZNAJDUJE SIĘ W WOJEWÓDZKIEJ EWIDENCJI
ZABYTKÓW WOJEWÓDZTWA WIELKOPOLSKIEGO,**

**WYMIENIONY W ZBIORZE POD NAZWĄ:
"ZABYTKI ARCHITEKTURY I BUDOWNICTWA W POLSCE -
WOJEWÓDZTWO POZNAŃSKIE",**

**OPRACOWANYM PRZEZ:
ZESPÓŁ PRACOWNIKÓW ODDZIAŁU WOJEWÓDZKIEGO
PAŃSTWOWEJ SŁUŻBY OCHRONY ZABYTKÓW W POZNANIU,**

**WYDANYM PRZEZ:
OŚRODEK DOKUMENTACJI ZABYTKÓW,
WARSZAWA 1998 ROK.**

**W ARCHIWUM
WIELKOPOLSKIEGO WOJEWÓDZKIEGO
KONSERWATORA ZABYTKÓW
NIE PRZECHOWUJE SIĘ
FOTOGRAFII ARCHIWALNYCH TEGO OBIEKTU**



18. Dodatkowe informacje, weryfikacja danych ze strony tytułowej, uwagi
(osoba dokonująca wpisu i data)

19. Autor karty i data jej wypełnienia

URBANIKA, Agata Marciniak 10.07.2019

KARTA ADRESOWA ZABYTKÓW NIERUCHOMYCH

A B C D

A – układ urbanistyczny, ruralistyczny, zespół budowlany;
B – architektura lub budownictwo; C – cmentarz; D – zieleni komponowana

Nr MO.133

1. Obiekt

dom mieszkalny

3. Czas powstania

lata 30 - te XX w.

5. Miejscowość

Mosina

2. Zespół

4. Prace budowlane i remontowe przed 1945

6. Adres

Ulica: Reymonta

Nr: 23

Nr działki: 1393

Nr KW:

16. Zdjęcia, plan sytuacyjny

7. Przynależność administracyjna

Województwo: wielkopolskie

Powiat: poznański

Gmina: Mosina

8. Właściciel i jego adres
prywatny

9. Użytkownik i jego adres
prywatny

10. Autorzy

11. Określenie stylu

12. Materiał

mur

13. Przeznaczenie pierwotne

domy

14. Użytkowanie obecne

domy

15. Rejestr zabytków

Nr

Data



17. Dodatkowe materiały kartograficzne i fotografie

**OBIEKT ZNAJDUJE SIĘ W WOJEWÓDZKIEJ EWIDENCJI
ZABYTKÓW WOJEWÓDZTWA WIELKOPOLSKIEGO,**

**WYMIENIONY W ZBIORZE POD NAZWĄ:
"ZABYTKI ARCHITEKTURY I BUDOWNICTWA W POLSCE -
WOJEWÓDZTWO POZNAŃSKIE",**

**OPRACOWANYM PRZEZ:
ZESPÓŁ PRACOWNIKÓW ODDZIAŁU WOJEWÓDZKIEGO
PAŃSTWOWEJ SŁUŻBY OCHRONY ZABYTKÓW W POZNANIU,**

**WYDANYM PRZEZ:
OŚRODEK DOKUMENTACJI ZABYTKÓW,
WARSZAWA 1998 ROK.**

**W ARCHIWUM
WIELKOPOLSKIEGO WOJEWÓDZKIEGO
KONSERWATORA ZABYTKÓW
NIE PRZECHOWUJE SIĘ
FOTOGRAFII ARCHIWALNYCH TEGO OBIEKTU**



18. Dodatkowe informacje, weryfikacja danych ze strony tytułowej, uwagi
(osoba dokonująca wpisu i data)

19. Autor karty i data jej wypełnienia

URBANIKA, Agata Marciniak 10.07.2019

KARTA ADRESOWA ZABYTKÓW NIERUCHOMYCH

A B C D

A – układ urbanistyczny, ruralistyczny, zespół budowlany;
B – architektura lub budownictwo; C – cmentarz; D – zieleni komponowana

Nr MO.134

1. Obiekt

dom mieszkalny

3. Czas powstania

lata 20 - te XX w.

5. Miejscowość

Mosina

2. Zespół

4. Prace budowlane i remontowe przed 1945

6. Adres

Ulica: Rzeczypospolitej Mosińskiej

Nr: 23

Nr działki: 791

Nr KW:

16. Zdjęcia, plan sytuacyjny

7. Przynależność administracyjna

Województwo: wielkopolskie

Powiat: poznański

Gmina: Mosina

8. Właściciel i jego adres
prywatny

9. Użytkownik i jego adres
prywatny

10. Autorzy

11. Określenie stylu

12. Materiał

mur

13. Przeznaczenie pierwotne

domy

14. Użytkowanie obecne

domy

15. Rejestr zabytków

Nr

Data



17. Dodatkowe materiały kartograficzne i fotografie

dom mieszk.
ul. Rzeczypospolitej
Mosińskiej 23

MOSINA
miasto
woj. poznańskie

mur., l. 20 XX w.
d. pow. Poznań, woj. poznańskie
nr rejestru z dn.
ODZ
BDZ



18. Dodatkowe informacje, weryfikacja danych ze strony tytułowej, uwagi
(osoba dokonująca wpisu i data)

19. Autor karty i data jej wypełnienia

URBANIKA, Agata Marciniak 10.07.2019

KARTA ADRESOWA ZABYTKÓW NIERUCHOMYCH

A B C D

A – układ urbanistyczny, ruralistyczny, zespół budowlany;
B – architektura lub budownictwo; C – cmentarz; D – zieleni komponowana

Nr MO.135

1. Obiekt

dom mieszkalny

3. Czas powstania

lata 20 - te XX w.

5. Miejscowość

Mosina

2. Zespół

4. Prace budowlane i remontowe przed 1945

6. Adres

Ulica: Rzeczypospolitej Mosińskiej

Nr: 24

Nr działki: 790/8

Nr KW:

16. Zdjęcia, plan sytuacyjny



7. Przynależność administracyjna

Województwo: wielkopolskie

Powiat: poznański

Gmina: Mosina

8. Właściciel i jego adres
prywatny

9. Użytkownik i jego adres
prywatny

10. Autorzy

11. Określenie stylu

12. Materiał

mur

13. Przeznaczenie pierwotne

domy

14. Użytkowanie obecne

domy

15. Rejestr zabytków

Nr

Data

17. Dodatkowe materiały kartograficzne i fotografie

dom mieszk.
ul. Rzeczypospolitej
Mosińskiej 24

Mosina
miasto
woj. poznańskie

mur., l. 20 XX w.
d. pow. Poznań, woj. poznańskie
nr rejestru z dn.
ODZ
BDZ



18. Dodatkowe informacje, weryfikacja danych ze strony tytułowej, uwagi
(osoba dokonująca wpisu i data)

19. Autor karty i data jej wypełnienia

URBANIKA, Agata Marciniak 10.07.2019

KARTA ADRESOWA ZABYTKÓW NIERUCHOMYCH

A B C D

A – układ urbanistyczny, ruralistyczny, zespół budowlany;
B – architektura lub budownictwo; C – cmentarz; D – zieleni komponowana

Nr MO.136

1. Obiekt

dom mieszkalny

3. Czas powstania

1930 r.

5. Miejscowość

Mosina

2. Zespół

4. Prace budowlane i remontowe przed 1945

6. Adres

Ulica: Sienkiewicza

Nr: 7

Nr działki: 1382/1

Nr KW:

16. Zdjęcia, plan sytuacyjny



7. Przynależność administracyjna

Województwo: wielkopolskie

Powiat: poznański

Gmina: Mosina

8. Właściciel i jego adres
prywatny

9. Użytkownik i jego adres
prywatny

10. Autorzy

11. Określenie stylu

12. Materiał

mur

13. Przeznaczenie pierwotne

domy

14. Użytkowanie obecne

domy

15. Rejestr zabytków

Nr

Data

17. Dodatkowe materiały kartograficzne i fotografie



18. Dodatkowe informacje, weryfikacja danych ze strony tytułowej, uwagi
(osoba dokonująca wpisu i data)

19. Autor karty i data jej wypełnienia

URBANIKA, Agata Marciniak 10.07.2019

KARTA ADRESOWA ZABYTKÓW NIERUCHOMYCH

A B C D

A – układ urbanistyczny, ruralistyczny, zespół budowlany;
B – architektura lub budownictwo; C – cmentarz; D – zielen komponowana

Nr MO.137

1. Obiekt

cmentarz żydowski

3. Czas powstania

koniec XIX w.

5. Miejscowość

Mosina

2. Zespół

4. Prace budowlane i remontowe przed 1945

6. Adres

Ulica: Sienkiewicza

Nr:

Nr działki: 2891

Nr KW: Mosina T. VI K 268

16. Zdjęcia, plan sytuacyjny

7. Przynależność administracyjna

Województwo: wielkopolskie

Powiat: poznański

Gmina: Mosina

8. Właściciel i jego adres
Skarb Państwa

9. Użytkownik i jego adres
Skarb Państwa

10. Autorzy

11. Określenie stylu

12. Materiał

13. Przeznaczenie pierwotne

cmentarze żydowskie

14. Użytkowanie obecne

cmentarze żydowskie

15. Rejestr zabytków

Nr Data



17. Dodatkowe materiały kartograficzne i fotografie

**OBIEKT ZNAJDUJE SIĘ W WOJEWÓDZKIEJ EWIDENCJI
ZABYTKÓW WOJEWÓDZTWA WIELKOPOLSKIEGO,**

**OPRACOWANY W FORMIE
"KARTY CMENTARZA"**



18. Dodatkowe informacje, weryfikacja danych ze strony tytułowej, uwagi
(osoba dokonująca wpisu i data)

19. Autor karty i data jej wypełnienia

URBANIKA, Agata Marciniak 10.07.2019

KARTA ADRESOWA ZABYTKÓW NIERUCHOMYCH

A B C D

A – układ urbanistyczny, ruralistyczny, zespół budowlany;
B – architektura lub budownictwo; C – cmentarz; D – zieleni komponowana

Nr MO.138

1. Obiekt

dom mieszkalny

3. Czas powstania

połowa XIX w.

5. Miejscowość

Mosina

2. Zespół

4. Prace budowlane i remontowe przed 1945

6. Adres

Ulica: Słowackiego

Nr: 3

Nr działki: 1510

Nr KW:

16. Zdjęcia, plan sytuacyjny

7. Przynależność administracyjna

Województwo: wielkopolskie

Powiat: poznański

Gmina: Mosina

8. Właściciel i jego adres
prywatny

9. Użytkownik i jego adres
prywatny

10. Autorzy

11. Określenie stylu

12. Materiał

mur

13. Przeznaczenie pierwotne

domy

14. Użytkowanie obecne

domy

15. Rejestr zabytków

Nr

Data



17. Dodatkowe materiały kartograficzne i fotografie

**OBIEKT ZNAJDUJE SIĘ W WOJEWÓDZKIEJ EWIDENCJI
ZABYTKÓW WOJEWÓDZTWA WIELKOPOLSKIEGO,**

**WYMIENIONY W ZBIORZE POD NAZWĄ:
"ZABYTKI ARCHITEKTURY I BUDOWNICTWA W POLSCE -
WOJEWÓDZTWO POZNAŃSKIE",**

**OPRACOWANYM PRZEZ:
ZESPÓŁ PRACOWNIKÓW ODDZIAŁU WOJEWÓDZKIEGO
PAŃSTWOWEJ SŁUŻBY OCHRONY ZABYTKÓW W POZNANIU,**

**WYDANYM PRZEZ:
OŚRODEK DOKUMENTACJI ZABYTKÓW,
WARSZAWA 1998 ROK.**

**W ARCHIWUM
WIELKOPOLSKIEGO WOJEWÓDZKIEGO
KONSERWATORA ZABYTKÓW
NIE PRZECHOWUJE SIĘ
FOTOGRAFII ARCHIWALNYCH TEGO OBIEKTU**

18. Dodatkowe informacje, weryfikacja danych ze strony tytułowej, uwagi
(osoba dokonująca wpisu i data)

19. Autor karty i data jej wypełnienia

URBANIKA, Agata Marciniak 10.07.2019

KARTA ADRESOWA ZABYTKÓW NIERUCHOMYCH

A B C D

A – układ urbanistyczny, ruralistyczny, zespół budowlany;
B – architektura lub budownictwo; C – cmentarz; D – zieleni komponowana

Nr MO.139

1. Obiekt

dom mieszkalny

3. Czas powstania

koniec XIX w.

5. Miejscowość

Mosina

2. Zespół

4. Prace budowlane i remontowe przed 1945

6. Adres

Ulica: Słowackiego

Nr: 7

Nr działki: 1447

Nr KW:

16. Zdjęcia, plan sytuacyjny

7. Przynależność administracyjna

Województwo: wielkopolskie

Powiat: poznański

Gmina: Mosina

8. Właściciel i jego adres
Gmina Mosina

9. Użytkownik i jego adres
prywatny

10. Autorzy

11. Określenie stylu

12. Materiał

mur

13. Przeznaczenie pierwotne

domy

14. Użytkowanie obecne

domy

15. Rejestr zabytków

Nr

Data



17. Dodatkowe materiały kartograficzne i fotografie

**OBIEKT ZNAJDUJE SIĘ W WOJEWÓDZKIEJ EWIDENCJI
ZABYTKÓW WOJEWÓDZTWA WIELKOPOLSKIEGO,**

**WYMIENIONY W ZBIORZE POD NAZWĄ:
"ZABYTKI ARCHITEKTURY I BUDOWNICTWA W POLSCE -
WOJEWÓDZTWO POZNAŃSKIE",**

**OPRACOWANYM PRZEZ:
ZESPÓŁ PRACOWNIKÓW ODDZIAŁU WOJEWÓDZKIEGO
PAŃSTWOWEJ SŁUŻBY OCHRONY ZABYTKÓW W POZNANIU,**

**WYDANYM PRZEZ:
OŚRODEK DOKUMENTACJI ZABYTKÓW,
WARSZAWA 1998 ROK.**

**W ARCHIWUM
WIELKOPOLSKIEGO WOJEWÓDZKIEGO
KONSERWATORA ZABYTKÓW
NIE PRZECHOWUJE SIĘ
FOTOGRAFII ARCHIWALNYCH TEGO OBIEKTU**

18. Dodatkowe informacje, weryfikacja danych ze strony tytułowej, uwagi
(osoba dokonująca wpisu i data)

19. Autor karty i data jej wypełnienia

URBANIKA, Agata Marciniak 10.07.2019

KARTA ADRESOWA ZABYTKÓW NIERUCHOMYCH

A B C D

A – układ urbanistyczny, ruralistyczny, zespół budowlany;
B – architektura lub budownictwo; C – cmentarz; D – zieleni komponowana

Nr MO.140

1. Obiekt

dom mieszkalny

3. Czas powstania

koniec XIX w.

5. Miejscowość

Mosina

2. Zespół

4. Prace budowlane i remontowe przed 1945

6. Adres

Ulica: Słowackiego

Nr: 8

Nr działki: 1446/2

Nr KW:

16. Zdjęcia, plan sytuacyjny

7. Przynależność administracyjna

Województwo: wielkopolskie

Powiat: poznański

Gmina: Mosina

8. Właściciel i jego adres
prywatny

9. Użytkownik i jego adres
prywatny

10. Autorzy

11. Określenie stylu

12. Materiał

mur

13. Przeznaczenie pierwotne

domy

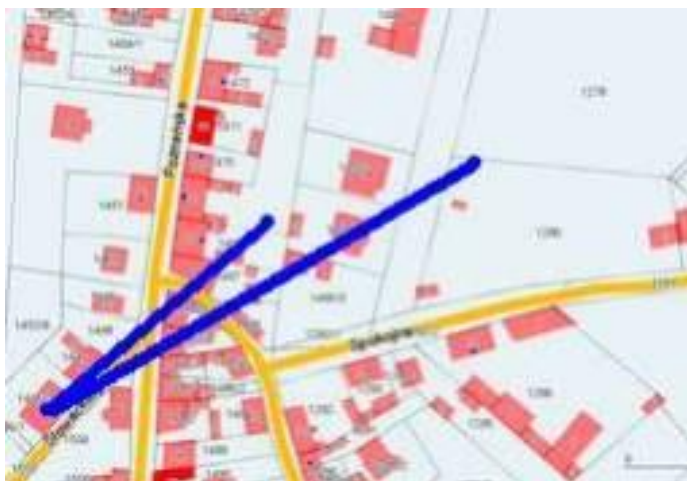
14. Użytkowanie obecne

domy

15. Rejestr zabytków

Nr

Data



17. Dodatkowe materiały kartograficzne i fotografie

**OBIEKT ZNAJDUJE SIĘ W WOJEWÓDZKIEJ EWIDENCJI
ZABYTKÓW WOJEWÓDZTWA WIELKOPOLSKIEGO,**

**WYMIENIONY W ZBIORZE POD NAZWĄ:
"ZABYTKI ARCHITEKTURY I BUDOWNICTWA W POLSCE -
WOJEWÓDZTWO POZNAŃSKIE",**

**OPRACOWANYM PRZEZ:
ZESPÓŁ PRACOWNIKÓW ODDZIAŁU WOJEWÓDZKIEGO
PAŃSTWOWEJ SŁUŻBY OCHRONY ZABYTKÓW W POZNANIU,**

**WYDANYM PRZEZ:
OŚRODEK DOKUMENTACJI ZABYTKÓW,
WARSZAWA 1998 ROK.**

**W ARCHIWUM
WIELKOPOLSKIEGO WOJEWÓDZKIEGO
KONSERWATORA ZABYTKÓW
NIE PRZECHOWUJE SIĘ
FOTOGRAFII ARCHIWALNYCH TEGO OBIEKTU**

18. Dodatkowe informacje, weryfikacja danych ze strony tytułowej, uwagi
(osoba dokonująca wpisu i data)

19. Autor karty i data jej wypełnienia

URBANIKA, Agata Marciniak 10.07.2019

KARTA ADRESOWA ZABYTKÓW NIERUCHOMYCH

A B C D

A – układ urbanistyczny, ruralistyczny, zespół budowlany;
B – architektura lub budownictwo; C – cmentarz; D – zieleni komponowana

Nr MO.141

1. Obiekt

dom mieszkalny

3. Czas powstania

początek XX w.

5. Miejscowość

Mosina

2. Zespół

4. Prace budowlane i remontowe przed 1945

6. Adres

Ulica: Słowackiego

Nr: 12

Nr działki: 1442/1

Nr KW:

16. Zdjęcia, plan sytuacyjny



7. Przynależność administracyjna

Województwo: wielkopolskie

Powiat: poznański

Gmina: Mosina

8. Właściciel i jego adres prywatny

9. Użytkownik i jego adres prywatny

10. Autorzy

11. Określenie stylu

12. Materiał

mur

13. Przeznaczenie pierwotne

domy

14. Użytkowanie obecne

domy

15. Rejestr zabytków

Nr

Data

17. Dodatkowe materiały kartograficzne i fotografie

**OBIEKT ZNAJDUJE SIĘ W WOJEWÓDZKIEJ EWIDENCJI
ZABYTKÓW WOJEWÓDZTWA WIELKOPOLSKIEGO,**

**WYMIENIONY W ZBIORZE POD NAZWĄ:
"ZABYTKI ARCHITEKTURY I BUDOWNICTWA W POLSCE -
WOJEWÓDZTWO POZNAŃSKIE",**

**OPRACOWANYM PRZEZ:
ZESPÓŁ PRACOWNIKÓW ODDZIAŁU WOJEWÓDZKIEGO
PAŃSTWOWEJ SŁUŻBY OCHRONY ZABYTKÓW W POZNANIU,**

**WYDANYM PRZEZ:
OŚRODEK DOKUMENTACJI ZABYTKÓW,
WARSZAWA 1998 ROK.**

**W ARCHIWUM
WIELKOPOLSKIEGO WOJEWÓDZKIEGO
KONSERWATORA ZABYTKÓW
NIE PRZECHOWUJE SIĘ
FOTOGRAFII ARCHIWALNYCH TEGO OBIEKTU**

18. Dodatkowe informacje, weryfikacja danych ze strony tytułowej, uwagi
(osoba dokonująca wpisu i data)

19. Autor karty i data jej wypełnienia

URBANIKA, Agata Marciniak 10.07.2019

KARTA ADRESOWA ZABYTKÓW NIERUCHOMYCH

A B C D

A – układ urbanistyczny, ruralistyczny, zespół budowlany;
B – architektura lub budownictwo; C – cmentarz; D – zieleni komponowana

Nr MO.142

1. Obiekt

dom mieszkalny

3. Czas powstania

koniec XIX w.

5. Miejscowość

Mosina

2. Zespół

4. Prace budowlane i remontowe przed 1945

6. Adres

Ulica: Słowackiego

Nr: 13

Nr działki: 1533/1

Nr KW:

16. Zdjęcia, plan sytuacyjny

7. Przynależność administracyjna

Województwo: wielkopolskie

Powiat: poznański

Gmina: Mosina

8. Właściciel i jego adres
prywatny

9. Użytkownik i jego adres
prywatny

10. Autorzy

11. Określenie stylu

12. Materiał

mur

13. Przeznaczenie pierwotne

domy

14. Użytkowanie obecne

domy

15. Rejestr zabytków

Nr

Data



17. Dodatkowe materiały kartograficzne i fotografie

**OBIEKT ZNAJDUJE SIĘ W WOJEWÓDZKIEJ EWIDENCJI
ZABYTKÓW WOJEWÓDZTWA WIELKOPOLSKIEGO,**

**WYMIENIONY W ZBIORZE POD NAZWĄ:
"ZABYTKI ARCHITEKTURY I BUDOWNICTWA W POLSCE -
WOJEWÓDZTWO POZNAŃSKIE",**

**OPRACOWANYM PRZEZ:
ZESPÓŁ PRACOWNIKÓW ODDZIAŁU WOJEWÓDZKIEGO
PAŃSTWOWEJ SŁUŻBY OCHRONY ZABYTKÓW W POZNANIU,**

**WYDANYM PRZEZ:
OŚRODEK DOKUMENTACJI ZABYTKÓW,
WARSZAWA 1998 ROK.**

**W ARCHIWUM
WIELKOPOLSKIEGO WOJEWÓDZKIEGO
KONSERWATORA ZABYTKÓW
NIE PRZECHOWUJE SIĘ
FOTOGRAFII ARCHIWALNYCH TEGO OBIEKTU**

18. Dodatkowe informacje, weryfikacja danych ze strony tytułowej, uwagi
(osoba dokonująca wpisu i data)

19. Autor karty i data jej wypełnienia

URBANIKA, Agata Marciniak 10.07.2019

KARTA ADRESOWA ZABYTKÓW NIERUCHOMYCH

A B C D

A – układ urbanistyczny, ruralistyczny, zespół budowlany;
B – architektura lub budownictwo; C – cmentarz; D – zieleni komponowana

Nr MO.143

1. Obiekt

dom mieszkalny

3. Czas powstania

koniec XIX w.

5. Miejscowość

Mosina

2. Zespół

4. Prace budowlane i remontowe przed 1945

6. Adres

Ulica: Słowackiego

Nr: 15

Nr działki: 1535

Nr KW:

16. Zdjęcia, plan sytuacyjny

7. Przynależność administracyjna

Województwo: wielkopolskie

Powiat: poznański

Gmina: Mosina

8. Właściciel i jego adres
prywatny

9. Użytkownik i jego adres
prywatny

10. Autorzy

11. Określenie stylu

12. Materiał

mur

13. Przeznaczenie pierwotne

domy

14. Użytkowanie obecne

domy

15. Rejestr zabytków

Nr

Data



17. Dodatkowe materiały kartograficzne i fotografie

**OBIEKT ZNAJDUJE SIĘ W WOJEWÓDZKIEJ EWIDENCJI
ZABYTKÓW WOJEWÓDZTWA WIELKOPOLSKIEGO,**

**WYMIENIONY W ZBIORZE POD NAZWĄ:
"ZABYTKI ARCHITEKTURY I BUDOWNICTWA W POLSCE -
WOJEWÓDZTWO POZNAŃSKIE",**

**OPRACOWANYM PRZEZ:
ZESPÓŁ PRACOWNIKÓW ODDZIAŁU WOJEWÓDZKIEGO
PAŃSTWOWEJ SŁUŻBY OCHRONY ZABYTKÓW W POZNANIU,**

**WYDANYM PRZEZ:
OŚRODEK DOKUMENTACJI ZABYTKÓW,
WARSZAWA 1998 ROK.**

**W ARCHIWUM
WIELKOPOLSKIEGO WOJEWÓDZKIEGO
KONSERWATORA ZABYTKÓW
NIE PRZECHOWUJE SIĘ
FOTOGRAFII ARCHIWALNYCH TEGO OBIEKTU**

18. Dodatkowe informacje, weryfikacja danych ze strony tytułowej, uwagi
(osoba dokonująca wpisu i data)

19. Autor karty i data jej wypełnienia

URBANIK, Agata Marciniak 10.07.2019

KARTA ADRESOWA ZABYTKÓW NIERUCHOMYCH

A B C D

A – układ urbanistyczny, ruralistyczny, zespół budowlany;
B – architektura lub budownictwo; C – cmentarz; D – zieleni komponowana

Nr MO.144

1. Obiekt

dom mieszkalny

3. Czas powstania

koniec XIX w.

5. Miejscowość

Mosina

2. Zespół

4. Prace budowlane i remontowe przed 1945

6. Adres

Ulica: Sowiniecka

Nr: 2

Nr działki: 1956

Nr KW:

16. Zdjęcia, plan sytuacyjny



7. Przynależność administracyjna

Województwo: wielkopolskie

Powiat: poznański

Gmina: Mosina

8. Właściciel i jego adres
prywatny

9. Użytkownik i jego adres
prywatny

10. Autorzy

11. Określenie stylu

12. Materiał

mur

13. Przeznaczenie pierwotne

domy

14. Użytkowanie obecne

domy

15. Rejestr zabytków

Nr Data

17. Dodatkowe materiały kartograficzne i fotografie

**OBIEKT ZNAJDUJE SIĘ W WOJEWÓDZKIEJ EWIDENCJI
ZABYTKÓW WOJEWÓDZTWA WIELKOPOLSKIEGO,**

**WYMIENIONY W ZBIORZE POD NAZWĄ:
"ZABYTKI ARCHITEKTURY I BUDOWNICTWA W POLSCE -
WOJEWÓDZTWO POZNAŃSKIE",**

**OPRACOWANYM PRZEZ:
ZESPÓŁ PRACOWNIKÓW ODDZIAŁU WOJEWÓDZKIEGO
PAŃSTWOWEJ SŁUŻBY OCHRONY ZABYTKÓW W POZNANIU,**

**WYDANYM PRZEZ:
OŚRODEK DOKUMENTACJI ZABYTKÓW,
WARSZAWA 1998 ROK.**

**W ARCHIWUM
WIELKOPOLSKIEGO WOJEWÓDZKIEGO
KONSERWATORA ZABYTKÓW
NIE PRZECHOWUJE SIĘ
FOTOGRAFII ARCHIWALNYCH TEGO OBIEKTU**

18. Dodatkowe informacje, weryfikacja danych ze strony tytułowej, uwagi
(osoba dokonująca wpisu i data)

19. Autor karty i data jej wypełnienia

URBANIKA, Agata Marciniak 10.07.2019

KARTA ADRESOWA ZABYTKÓW NIERUCHOMYCH

A B C D

A – układ urbanistyczny, ruralistyczny, zespół budowlany;
B – architektura lub budownictwo; C – cmentarz; D – zieleni komponowana

Nr MO.145

1. Obiekt

dom mieszkalny

3. Czas powstania

1934 r.

5. Miejscowość

Mosina

2. Zespół

4. Prace budowlane i remontowe przed 1945

6. Adres

Ulica: Sowiniecka

Nr: 8

Nr działki: 2015

Nr KW:

16. Zdjęcia, plan sytuacyjny



7. Przynależność administracyjna

Województwo: wielkopolskie

Powiat: poznański

Gmina: Mosina

8. Właściciel i jego adres
prywatny

9. Użytkownik i jego adres
prywatny

10. Autorzy

architekt Jan Ochota

11. Określenie stylu

12. Materiał

mur

13. Przeznaczenie pierwotne

domy

14. Użytkowanie obecne

domy

15. Rejestr zabytków

Nr

Data

Dom mieszkalny wł.K.Prałat ul.Sowiniecka 10 miej. 1920 Data: 04.07.20		m.MOSINA woj.poznańskie	
d.pow.Poznań woj.poznańskie			
Nr.rejestru		z dnia	
002)	
002)	
bk			
<small>Pa-B-114 Karta katalogowa wydawnictw książkowych i zwartych. Zam. 1021 DW/26. W.Z.Grafi. 2-1 - 305 - 429 008 - Karton 1 zł. 120 g. - X. 74.</small>			



WKŁADKA DO KARTY ADRESOWEJ ZABYTKÓW NIERUCHOMYCH

1. Obiekt: dom.

2. Historia: koniec XIX wieku przyniósł w rozwoju gospodarczym Mosiny zasadnicze zmiany. Do ożywienia gospodarczego przyczyniła się zbudowana po 1856 roku linia kolejowa łącząca Poznań z Wrocławiem. Największymi zakładami przemysłowymi były wówczas cegielnie rozlokowane na obrzeżach miasta, w tym duży zakład M. Perkiewicza. W okresie międzywojennym okazał się zakład usługowy „Barwa”. Równoległe z rozwojem gospodarczym, przed drugą wojną światową prowadzono wzmożoną działalność budowlaną. Powstawały w tym czasie interesujące przykłady architektury modernistycznej. Dobrym tego przykładem jest willa przy ulicy Sowinieckiej 8.



19. Autor karty i data jej wypełnienia

URBANIKA, Agata Marciniak 10.07.2019

KARTA ADRESOWA ZABYTKÓW NIERUCHOMYCH

A B C D

A – układ urbanistyczny, ruralistyczny, zespół budowlany;
B – architektura lub budownictwo; C – cmentarz; D – zieleni komponowana

Nr MO.146

1. Obiekt

dom mieszkalny

3. Czas powstania

1934 r.

5. Miejscowość

Mosina

2. Zespół

4. Prace budowlane i remontowe przed 1945

6. Adres

Ulica: Sowiniecka

Nr: 74

Nr działki: 1221/2

Nr KW:

16. Zdjęcia, plan sytuacyjny



7. Przynależność administracyjna

Województwo: wielkopolskie

Powiat: poznański

Gmina: Mosina

8. Właściciel i jego adres
prywatny

9. Użytkownik i jego adres
prywatny

10. Autorzy

11. Określenie stylu

12. Materiał

mur

13. Przeznaczenie pierwotne

domy

14. Użytkowanie obecne

domy

15. Rejestr zabytków

Nr Data

17. Dodatkowe materiały kartograficzne i fotografie

18. Dodatkowe informacje, weryfikacja danych ze strony tytułowej, uwagi
(osoba dokonująca wpisu i data)

19. Autor karty i data jej wypełnienia

URBANIKA, Agata Marciniak 10.07.2019

KARTA ADRESOWA ZABYTKÓW NIERUCHOMYCH

A B C D

A – układ urbanistyczny, ruralistyczny, zespół budowlany;
B – architektura lub budownictwo; C – cmentarz; D – zieleni komponowana

Nr MO.147

1. Obiekt

dom mieszkalny

3. Czas powstania

lata 20 - te XX w.

5. Miejscowość

Mosina

2. Zespół

4. Prace budowlane i remontowe przed 1945

6. Adres

Ulica: Sowiniecka

Nr: 76

Nr działki: 2006/2

Nr KW:

16. Zdjęcia, plan sytuacyjny



7. Przynależność administracyjna

Województwo: wielkopolskie

Powiat: poznański

Gmina: Mosina

8. Właściciel i jego adres
prywatny

9. Użytkownik i jego adres
prywatny

10. Autorzy

11. Określenie stylu

12. Materiał

mur

13. Przeznaczenie pierwotne

domy

14. Użytkowanie obecne

domy

15. Rejestr zabytków

Nr

Data

17. Dodatkowe materiały kartograficzne i fotografie

**OBIEKT ZNAJDUJE SIĘ W WOJEWÓDZKIEJ EWIDENCJI
ZABYTKÓW WOJEWÓDZTWA WIELKOPOLSKIEGO,**

**WYMIENIONY W ZBIORZE POD NAZWĄ:
"ZABYTKI ARCHITEKTURY I BUDOWNICTWA W POLSCE -
WOJEWÓDZTWO POZNAŃSKIE",**

**OPRACOWANYM PRZEZ:
ZESPÓŁ PRACOWNIKÓW ODDZIAŁU WOJEWÓDZKIEGO
PAŃSTWOWEJ SŁUŻBY OCHRONY ZABYTKÓW W POZNANIU,**

**WYDANYM PRZEZ:
OŚRODEK DOKUMENTACJI ZABYTKÓW,
WARSZAWA 1998 ROK.**

**W ARCHIWUM
WIELKOPOLSKIEGO WOJEWÓDZKIEGO
KONSERWATORA ZABYTKÓW
NIE PRZECHOWUJE SIĘ
FOTOGRAFII ARCHIWALNYCH TEGO OBIEKTU**

18. Dodatkowe informacje, weryfikacja danych ze strony tytułowej, uwagi
(osoba dokonująca wpisu i data)

19. Autor karty i data jej wypełnienia

URBANIKA, Agata Marciniak 10.07.2019

KARTA ADRESOWA ZABYTKÓW NIERUCHOMYCH

A B C D

A – układ urbanistyczny, ruralistyczny, zespół budowlany;
B – architektura lub budownictwo; C – cmentarz; D – zieleni komponowana

Nr MO.148

1. Obiekt

dom mieszkalny

3. Czas powstania

lata 30 - te XX w.

5. Miejscowość

Mosina

2. Zespół

4. Prace budowlane i remontowe przed 1945

6. Adres

Ulica: Sowiniecka

Nr: 78

Nr działki: 2002

Nr KW:

16. Zdjęcia, plan sytuacyjny

7. Przynależność administracyjna

Województwo: wielkopolskie

Powiat: poznański

Gmina: Mosina

8. Właściciel i jego adres
prywatny

9. Użytkownik i jego adres
prywatny

10. Autorzy

11. Określenie stylu

12. Materiał

mur

13. Przeznaczenie pierwotne

domy

14. Użytkowanie obecne

domy

15. Rejestr zabytków

Nr

Data



17. Dodatkowe materiały kartograficzne i fotografie

**OBIEKT ZNAJDUJE SIĘ W WOJEWÓDZKIEJ EWIDENCJI
ZABYTKÓW WOJEWÓDZTWA WIELKOPOLSKIEGO,**

**WYMIENIONY W ZBIORZE POD NAZWĄ:
"ZABYTKI ARCHITEKTURY I BUDOWNICTWA W POLSCE -
WOJEWÓDZTWO POZNAŃSKIE",**

**OPRACOWANYM PRZEZ:
ZESPÓŁ PRACOWNIKÓW ODDZIAŁU WOJEWÓDZKIEGO
PAŃSTWOWEJ SŁUŻBY OCHRONY ZABYTKÓW W POZNANIU,**

**WYDANYM PRZEZ:
OŚRODEK DOKUMENTACJI ZABYTKÓW,
WARSZAWA 1998 ROK.**

**W ARCHIWUM
WIELKOPOLSKIEGO WOJEWÓDZKIEGO
KONSERWATORA ZABYTKÓW
NIE PRZECHOWUJE SIĘ
FOTOGRAFII ARCHIWALNYCH TEGO OBIEKTU**

18. Dodatkowe informacje, weryfikacja danych ze strony tytułowej, uwagi
(osoba dokonująca wpisu i data)

19. Autor karty i data jej wypełnienia

URBANIKA, Agata Marciniak 10.07.2019

KARTA ADRESOWA ZABYTKÓW NIERUCHOMYCH

A B C D

A – układ urbanistyczny, ruralistyczny, zespół budowlany;
B – architektura lub budownictwo; C – cmentarz; D – zieleni komponowana

Nr MO.149

1. Obiekt

dom mieszkalny

3. Czas powstania

1895 r.

5. Miejscowość

Mosina

2. Zespół

4. Prace budowlane i remontowe przed 1945

6. Adres

Ulica: Sowiniecka

Nr: 79

Nr działki: 2003

Nr KW:

16. Zdjęcia, plan sytuacyjny



7. Przynależność administracyjna

Województwo: wielkopolskie

Powiat: poznański

Gmina: Mosina

8. Właściciel i jego adres prywatny

9. Użytkownik i jego adres prywatny

10. Autorzy

11. Określenie stylu

12. Materiał

mur

13. Przeznaczenie pierwotne

domy

14. Użytkowanie obecne

domy

15. Rejestr zabytków

Nr

Data

17. Dodatkowe materiały kartograficzne i fotografie

**OBIEKT ZNAJDUJE SIĘ W WOJEWÓDZKIEJ EWIDENCJI
ZABYTKÓW WOJEWÓDZTWA WIELKOPOLSKIEGO,**

**WYMIENIONY W ZBIORZE POD NAZWĄ:
"ZABYTKI ARCHITEKTURY I BUDOWNICTWA W POLSCE -
WOJEWÓDZTWO POZNAŃSKIE",**

**OPRACOWANYM PRZEZ:
ZESPÓŁ PRACOWNIKÓW ODDZIAŁU WOJEWÓDZKIEGO
PAŃSTWOWEJ SŁUŻBY OCHRONY ZABYTKÓW W POZNANIU,**

**WYDANYM PRZEZ:
OŚRODEK DOKUMENTACJI ZABYTKÓW,
WARSZAWA 1998 ROK.**

**W ARCHIWUM
WIELKOPOLSKIEGO WOJEWÓDZKIEGO
KONSERWATORA ZABYTKÓW
NIE PRZECHOWUJE SIĘ
FOTOGRAFII ARCHIWALNYCH TEGO OBIEKTU**

18. Dodatkowe informacje, weryfikacja danych ze strony tytułowej, uwagi
(osoba dokonująca wpisu i data)

19. Autor karty i data jej wypełnienia

URBANIKA, Agata Marciniak 10.07.2019

KARTA ADRESOWA ZABYTKÓW NIERUCHOMYCH

A B C D

A – układ urbanistyczny, ruralistyczny, zespół budowlany;
B – architektura lub budownictwo; C – cmentarz; D – zieleni komponowana

Nr MO.150

1. Obiekt

dom mieszkalny

3. Czas powstania

2 połowa XIX w.

5. Miejscowość

Mosina

2. Zespół

4. Prace budowlane i remontowe przed 1945

6. Adres

Ulica: Spokojna

Nr: 1

Nr działki: 1293

Nr KW:

16. Zdjęcia, plan sytuacyjny

7. Przynależność administracyjna

Województwo: wielkopolskie

Powiat: poznański

Gmina: Mosina

8. Właściciel i jego adres
prywatny

9. Użytkownik i jego adres
prywatny

10. Autorzy

11. Określenie stylu

12. Materiał

mur

13. Przeznaczenie pierwotne

domy

14. Użytkowanie obecne

domy

15. Rejestr zabytków

Nr

Data



17. Dodatkowe materiały kartograficzne i fotografie

**OBIEKT ZNAJDUJE SIĘ W WOJEWÓDZKIEJ EWIDENCJI
ZABYTKÓW WOJEWÓDZTWA WIELKOPOLSKIEGO,**

**WYMIENIONY W ZBIORZE POD NAZWĄ:
"ZABYTKI ARCHITEKTURY I BUDOWNICTWA W POLSCE -
WOJEWÓDZTWO POZNAŃSKIE",**

**OPRACOWANYM PRZEZ:
ZESPÓŁ PRACOWNIKÓW ODDZIAŁU WOJEWÓDZKIEGO
PAŃSTWOWEJ SŁUŻBY OCHRONY ZABYTKÓW W POZNANIU,**

**WYDANYM PRZEZ:
OŚRODEK DOKUMENTACJI ZABYTKÓW,
WARSZAWA 1998 ROK.**

**W ARCHIWUM
WIELKOPOLSKIEGO WOJEWÓDZKIEGO
KONSERWATORA ZABYTKÓW
NIE PRZECHOWUJE SIĘ
FOTOGRAFII ARCHIWALNYCH TEGO OBIEKTU**

18. Dodatkowe informacje, weryfikacja danych ze strony tytułowej, uwagi
(osoba dokonująca wpisu i data)

19. Autor karty i data jej wypełnienia

URBANIKA, Agata Marciniak 10.07.2019

KARTA ADRESOWA ZABYTKÓW NIERUCHOMYCH

A B C D

A – układ urbanistyczny, ruralistyczny, zespół budowlany;
B – architektura lub budownictwo; C – cmentarz; D – zieleni komponowana

Nr MO.151

1. Obiekt

dom mieszkalny

3. Czas powstania

koniec XIX w.

5. Miejscowość

Mosina

2. Zespół

4. Prace budowlane i remontowe przed 1945

6. Adres

Ulica: Spokojna

Nr: 4

Nr działki: 1296

Nr KW:

16. Zdjęcia, plan sytuacyjny



7. Przynależność administracyjna

Województwo: wielkopolskie

Powiat: poznański

Gmina: Mosina

8. Właściciel i jego adres
prywatny

9. Użytkownik i jego adres
prywatny

10. Autorzy

11. Określenie stylu

12. Materiał

mur

13. Przeznaczenie pierwotne

domy

14. Użytkowanie obecne

domy

15. Rejestr zabytków

Nr

Data

17. Dodatkowe materiały kartograficzne i fotografie

**OBIEKT ZNAJDUJE SIĘ W WOJEWÓDZKIEJ EWIDENCJI
ZABYTKÓW WOJEWÓDZTWA WIELKOPOLSKIEGO,**

**WYMIENIONY W ZBIORZE POD NAZWĄ:
"ZABYTKI ARCHITEKTURY I BUDOWNICTWA W POLSCE -
WOJEWÓDZTWO POZNAŃSKIE",**

**OPRACOWANYM PRZEZ:
ZESPÓŁ PRACOWNIKÓW ODDZIAŁU WOJEWÓDZKIEGO
PAŃSTWOWEJ SŁUŻBY OCHRONY ZABYTKÓW W POZNANIU,**

**WYDANYM PRZEZ:
OŚRODEK DOKUMENTACJI ZABYTKÓW,
WARSZAWA 1998 ROK.**

**W ARCHIWUM
WIELKOPOLSKIEGO WOJEWÓDZKIEGO
KONSERWATORA ZABYTKÓW
NIE PRZECHOWUJE SIĘ
FOTOGRAFII ARCHIWALNYCH TEGO OBIEKTU**

18. Dodatkowe informacje, weryfikacja danych ze strony tytułowej, uwagi
(osoba dokonująca wpisu i data)

19. Autor karty i data jej wypełnienia

URBANIKA, Agata Marciniak 10.07.2019

KARTA ADRESOWA ZABYTKÓW NIERUCHOMYCH

A B C D

A – układ urbanistyczny, ruralistyczny, zespół budowlany;
B – architektura lub budownictwo; C – cmentarz; D – zieleni komponowana

Nr MO.152

1. Obiekt

stodoła

3. Czas powstania

koniec XIX w.

5. Miejscowość

Mosina

2. Zespół

4. Prace budowlane i remontowe przed 1945

6. Adres

Ulica: Spokojna

Nr: 4

Nr działki: 1296, 1283/3

Nr KW:

16. Zdjęcia, plan sytuacyjny



7. Przynależność administracyjna

Województwo: wielkopolskie

Powiat: poznański

Gmina: Mosina

8. Właściciel i jego adres
prywatny

9. Użytkownik i jego adres
prywatny

10. Autorzy

11. Określenie stylu

12. Materiał

mur

13. Przeznaczenie pierwotne

spichlerze, magazyny i stodoły

14. Użytkowanie obecne

spichlerze, magazyny i stodoły

15. Rejestr zabytków

Nr Data

17. Dodatkowe materiały kartograficzne i fotografie

**OBIEKT ZNAJDUJE SIĘ W WOJEWÓDZKIEJ EWIDENCJI
ZABYTKÓW WOJEWÓDZTWA WIELKOPOLSKIEGO,**

**WYMIENIONY W ZBIORZE POD NAZWĄ:
"ZABYTKI ARCHITEKTURY I BUDOWNICTWA W POLSCE -
WOJEWÓDZTWO POZNAŃSKIE",**

**OPRACOWANYM PRZEZ:
ZESPÓŁ PRACOWNIKÓW ODDZIAŁU WOJEWÓDZKIEGO
PAŃSTWOWEJ SŁUŻBY OCHRONY ZABYTKÓW W POZNANIU,**

**WYDANYM PRZEZ:
OŚRODEK DOKUMENTACJI ZABYTKÓW,
WARSZAWA 1998 ROK.**

**W ARCHIWUM
WIELKOPOLSKIEGO WOJEWÓDZKIEGO
KONSERWATORA ZABYTKÓW
NIE PRZECHOWUJE SIĘ
FOTOGRAFII ARCHIWALNYCH TEGO OBIEKTU**

18. Dodatkowe informacje, weryfikacja danych ze strony tytułowej, uwagi
(osoba dokonująca wpisu i data)

19. Autor karty i data jej wypełnienia

URBANIK, Agata Marciniak 10.07.2019

KARTA ADRESOWA ZABYTKÓW NIERUCHOMYCH

A B C D

A – układ urbanistyczny, ruralistyczny, zespół budowlany;
B – architektura lub budownictwo; C – cmentarz; D – zieleni komponowana

Nr MO.153

1. Obiekt

budynek gospodarczy

3. Czas powstania

koniec XIX w.

5. Miejscowość

Mosina

2. Zespół

4. Prace budowlane i remontowe przed 1945

6. Adres

Ulica: Spokojna

Nr: 4

Nr działki: 1296

Nr KW:

16. Zdjęcia, plan sytuacyjny

7. Przynależność administracyjna

Województwo: wielkopolskie

Powiat: poznański

Gmina: Mosina

8. Właściciel i jego adres
prywatny

9. Użytkownik i jego adres
prywatny

10. Autorzy

11. Określenie stylu

12. Materiał

mur

13. Przeznaczenie pierwotne

inne budownictwa przemysłowego i
gospodarczego

14. Użytkowanie obecne

inne budownictwa przemysłowego i
gospodarczego

15. Rejestr zabytków

Nr

Data



17. Dodatkowe materiały kartograficzne i fotografie

**OBIEKT ZNAJDUJE SIĘ W WOJEWÓDZKIEJ EWIDENCJI
ZABYTKÓW WOJEWÓDZTWA WIELKOPOLSKIEGO,**

**WYMIENIONY W ZBIORZE POD NAZWĄ:
"ZABYTKI ARCHITEKTURY I BUDOWNICTWA W POLSCE -
WOJEWÓDZTWO POZNAŃSKIE",**

**OPRACOWANYM PRZEZ:
ZESPÓŁ PRACOWNIKÓW ODDZIAŁU WOJEWÓDZKIEGO
PAŃSTWOWEJ SŁUŻBY OCHRONY ZABYTKÓW W POZNANIU,**

**WYDANYM PRZEZ:
OŚRODEK DOKUMENTACJI ZABYTKÓW,
WARSZAWA 1998 ROK.**

**W ARCHIWUM
WIELKOPOLSKIEGO WOJEWÓDZKIEGO
KONSERWATORA ZABYTKÓW
NIE PRZECHOWUJE SIĘ
FOTOGRAFII ARCHIWALNYCH TEGO OBIEKTU**

18. Dodatkowe informacje, weryfikacja danych ze strony tytułowej, uwagi
(osoba dokonująca wpisu i data)

19. Autor karty i data jej wypełnienia

URBANIKA, Agata Marciniak 10.07.2019

KARTA ADRESOWA ZABYTKÓW NIERUCHOMYCH

A B C D

A – układ urbanistyczny, ruralistyczny, zespół budowlany;
B – architektura lub budownictwo; C – cmentarz; D – zieleni komponowana

Nr MO.154

1. Obiekt

cmentarz parafialny

3. Czas powstania

2 połowa XIX w.

5. Miejscowość

Mosina

2. Zespół

4. Prace budowlane i remontowe przed 1945

6. Adres

Ulica: Spokojna

Nr:

Nr działki: 1277, 1276

Nr KW: 32093

16. Zdjęcia, plan sytuacyjny



7. Przynależność administracyjna

Województwo: wielkopolskie

Powiat: poznański

Gmina: Mosina

8. Właściciel i jego adres

Parafia Rzymskokatolicka pw. św. Mikołaja w Mosinie

9. Użytkownik i jego adres

Parafia Rzymskokatolicka pw. św. Mikołaja w Mosinie

10. Autorzy

11. Określenie stylu

12. Materiał

13. Przeznaczenie pierwotne

cmentarze rzymskokatolickie

14. Użytkowanie obecne

cmentarze rzymskokatolickie

15. Rejestr zabytków

Nr

Data

**OBIĘKT ZNAJDUJE SIĘ W WOJEWÓDZKIEJ EWIDENCJI
ZABYTKÓW WOJEWÓDZTWA WIELKOPOLSKIEGO,**

**OPRACOWANY W FORMIE
"KARTY CMENTARZA"**



19. Autor karty i data jej wypełnienia

URBANIKA, Agata Marciniak 10.07.2019

KARTA ADRESOWA ZABYTKÓW NIERUCHOMYCH

A B C D

A – układ urbanistyczny, ruralistyczny, zespół budowlany;
B – architektura lub budownictwo; C – cmentarz; D – zieleni komponowana

Nr MO.155

1. Obiekt

dom mieszkalny

3. Czas powstania

1936 r.

5. Miejscowość

Mosina

2. Zespół

4. Prace budowlane i remontowe przed 1945

6. Adres

Ulica: Strzelecka

Nr: 2

Nr działki: 1807

Nr KW:

16. Zdjęcia, plan sytuacyjny

7. Przynależność administracyjna

Województwo: wielkopolskie

Powiat: poznański

Gmina: Mosina

8. Właściciel i jego adres
prywatny

9. Użytkownik i jego adres
prywatny

10. Autorzy

11. Określenie stylu

12. Materiał

mur

13. Przeznaczenie pierwotne

domy

14. Użytkowanie obecne

domy

15. Rejestr zabytków

Nr

Data



17. Dodatkowe materiały kartograficzne i fotografie

**OBIEKT ZNAJDUJE SIĘ W WOJEWÓDZKIEJ EWIDENCJI
ZABYTKÓW WOJEWÓDZTWA WIELKOPOLSKIEGO,**

**WYMIENIONY W ZBIORZE POD NAZWĄ:
"ZABYTKI ARCHITEKTURY I BUDOWNICTWA W POLSCE -
WOJEWÓDZTWO POZNAŃSKIE",**

**OPRACOWANYM PRZEZ:
ZESPÓŁ PRACOWNIKÓW ODDZIAŁU WOJEWÓDZKIEGO
PAŃSTWOWEJ SŁUŻBY OCHRONY ZABYTKÓW W POZNANIU,**

**WYDANYM PRZEZ:
OŚRODEK DOKUMENTACJI ZABYTKÓW,
WARSZAWA 1998 ROK.**

**W ARCHIWUM
WIELKOPOLSKIEGO WOJEWÓDZKIEGO
KONSERWATORA ZABYTKÓW
NIE PRZECHOWUJE SIĘ
FOTOGRAFII ARCHIWALNYCH TEGO OBIEKTU**

18. Dodatkowe informacje, weryfikacja danych ze strony tytułowej, uwagi
(osoba dokonująca wpisu i data)

19. Autor karty i data jej wypełnienia

URBANIKA, Agata Marciniak 10.07.2019

KARTA ADRESOWA ZABYTKÓW NIERUCHOMYCH

A B C D

A – układ urbanistyczny, ruralistyczny, zespół budowlany;
B – architektura lub budownictwo; C – cmentarz; D – zieleni komponowana

Nr MO.156

1. Obiekt

dom mieszkalny

3. Czas powstania

około 1930 r.

5. Miejscowość

Mosina

2. Zespół

4. Prace budowlane i remontowe przed 1945

6. Adres

Ulica: Strzelecka

Nr: 5

Nr działki: 1830/3

Nr KW:

16. Zdjęcia, plan sytuacyjny



7. Przynależność administracyjna

Województwo: wielkopolskie

Powiat: poznański

Gmina: Mosina

8. Właściciel i jego adres
prywatny

9. Użytkownik i jego adres
prywatny

10. Autorzy

architekt Józef Grygier

11. Określenie stylu

12. Materiał

mur

13. Przeznaczenie pierwotne

domy

14. Użytkowanie obecne

domy

15. Rejestr zabytków

Nr

Data

17. Dodatkowe materiały kartograficzne i fotografie

**OBIEKT ZNAJDUJE SIĘ W WOJEWÓDZKIEJ EWIDENCJI
ZABYTKÓW WOJEWÓDZTWA WIELKOPOLSKIEGO,**

**WYMIENIONY W ZBIORZE POD NAZWĄ:
"ZABYTKI ARCHITEKTURY I BUDOWNICTWA W POLSCE -
WOJEWÓDZTWO POZNAŃSKIE",**

**OPRACOWANYM PRZEZ:
ZESPÓŁ PRACOWNIKÓW ODDZIAŁU WOJEWÓDZKIEGO
PAŃSTWOWEJ SŁUŻBY OCHRONY ZABYTKÓW W POZNANIU,**

**WYDANYM PRZEZ:
OŚRODEK DOKUMENTACJI ZABYTKÓW,
WARSZAWA 1998 ROK.**

**W ARCHIWUM
WIELKOPOLSKIEGO WOJEWÓDZKIEGO
KONSERWATORA ZABYTKÓW
NIE PRZECHOWUJE SIĘ
FOTOGRAFII ARCHIWALNYCH TEGO OBIEKTU**

18. Dodatkowe informacje, weryfikacja danych ze strony tytułowej, uwagi
(osoba dokonująca wpisu i data)

19. Autor karty i data jej wypełnienia

URBANIK, Agata Marciniak 10.07.2019

KARTA ADRESOWA ZABYTKÓW NIERUCHOMYCH

A B C D

A – układ urbanistyczny, ruralistyczny, zespół budowlany;
B – architektura lub budownictwo; C – cmentarz; D – zieleni komponowana

Nr MO.157

1. Obiekt

dom mieszkalny

3. Czas powstania

1929 r.

5. Miejscowość

Mosina

2. Zespół

4. Prace budowlane i remontowe przed 1945

6. Adres

Ulica: Strzelecka

Nr: 22

Nr działki: 1816/1

Nr KW:

16. Zdjęcia, plan sytuacyjny



7. Przynależność administracyjna

Województwo: wielkopolskie

Powiat: poznański

Gmina: Mosina

8. Właściciel i jego adres
prywatny

9. Użytkownik i jego adres
prywatny

10. Autorzy

architekt Stanisław Trener

11. Określenie stylu

12. Materiał

mur

13. Przeznaczenie pierwotne

domy

14. Użytkowanie obecne

domy

15. Rejestr zabytków

Nr

Data

17. Dodatkowe materiały kartograficzne i fotografie

**OBIEKT ZNAJDUJE SIĘ W WOJEWÓDZKIEJ EWIDENCJI
ZABYTKÓW WOJEWÓDZTWA WIELKOPOLSKIEGO,**

**WYMIENIONY W ZBIORZE POD NAZWĄ:
"ZABYTKI ARCHITEKTURY I BUDOWNICTWA W POLSCE -
WOJEWÓDZTWO POZNAŃSKIE",**

**OPRACOWANYM PRZEZ:
ZESPÓŁ PRACOWNIKÓW ODDZIAŁU WOJEWÓDZKIEGO
PAŃSTWOWEJ SŁUŻBY OCHRONY ZABYTKÓW W POZNANIU,**

**WYDANYM PRZEZ:
OŚRODEK DOKUMENTACJI ZABYTKÓW,
WARSZAWA 1998 ROK.**

**W ARCHIWUM
WIELKOPOLSKIEGO WOJEWÓDZKIEGO
KONSERWATORA ZABYTKÓW
NIE PRZECHOWUJE SIĘ
FOTOGRAFII ARCHIWALNYCH TEGO OBIEKTU**

18. Dodatkowe informacje, weryfikacja danych ze strony tytułowej, uwagi
(osoba dokonująca wpisu i data)

19. Autor karty i data jej wypełnienia

URBANIKA, Agata Marciniak 10.07.2019

KARTA ADRESOWA ZABYTKÓW NIERUCHOMYCH

A B C D

A – układ urbanistyczny, ruralistyczny, zespół budowlany;
B – architektura lub budownictwo; C – cmentarz; D – zieleni komponowana

Nr MO.158

1. Obiekt

dom mieszkalny

3. Czas powstania

około 1930 r.

5. Miejscowość

Mosina

2. Zespół

4. Prace budowlane i remontowe przed 1945

6. Adres

Ulica: Strzelecka

Nr: 30

Nr działki: 1820/2

Nr KW:

16. Zdjęcia, plan sytuacyjny



7. Przynależność administracyjna

Województwo: wielkopolskie

Powiat: poznański

Gmina: Mosina

8. Właściciel i jego adres
prywatny

9. Użytkownik i jego adres
prywatny

10. Autorzy

11. Określenie stylu

12. Materiał

mur

13. Przeznaczenie pierwotne

domy

14. Użytkowanie obecne

domy

15. Rejestr zabytków

Nr

Data

17. Dodatkowe materiały kartograficzne i fotografie

**OBIEKT ZNAJDUJE SIĘ W WOJEWÓDZKIEJ EWIDENCJI
ZABYTKÓW WOJEWÓDZTWA WIELKOPOLSKIEGO,**

**WYMIENIONY W ZBIORZE POD NAZWĄ:
"ZABYTKI ARCHITEKTURY I BUDOWNICTWA W POLSCE -
WOJEWÓDZTWO POZNAŃSKIE",**

**OPRACOWANYM PRZEZ:
ZESPÓŁ PRACOWNIKÓW ODDZIAŁU WOJEWÓDZKIEGO
PAŃSTWOWEJ SŁUŻBY OCHRONY ZABYTKÓW W POZNANIU,**

**WYDANYM PRZEZ:
OŚRODEK DOKUMENTACJI ZABYTKÓW,
WARSZAWA 1998 ROK.**

**W ARCHIWUM
WIELKOPOLSKIEGO WOJEWÓDZKIEGO
KONSERWATORA ZABYTKÓW
NIE PRZECHOWUJE SIĘ
FOTOGRAFII ARCHIWALNYCH TEGO OBIEKTU**

18. Dodatkowe informacje, weryfikacja danych ze strony tytułowej, uwagi
(osoba dokonująca wpisu i data)

19. Autor karty i data jej wypełnienia

URBANIKA, Agata Marciniak 10.07.2019

KARTA ADRESOWA ZABYTKÓW NIERUCHOMYCH

A B C D

A – układ urbanistyczny, ruralistyczny, zespół budowlany;
B – architektura lub budownictwo; C – cmentarz; D – zielen komponowana

Nr MO.159

1. Obiekt

dom mieszkalny

3. Czas powstania

1928 r.

5. Miejscowość

Mosina

2. Zespół

4. Prace budowlane i remontowe przed 1945

6. Adres

Ulica: Strzelecka

Nr: 44

Nr działki: 2624/2

Nr KW:

16. Zdjęcia, plan sytuacyjny

7. Przynależność administracyjna

Województwo: wielkopolskie

Powiat: poznański

Gmina: Mosina

8. Właściciel i jego adres
prywatny

9. Użytkownik i jego adres
prywatny

10. Autorzy

11. Określenie stylu

12. Materiał

mur

13. Przeznaczenie pierwotne

domy

14. Użytkowanie obecne

domy

15. Rejestr zabytków

Nr

Data



17. Dodatkowe materiały kartograficzne i fotografie

**OBIEKT ZNAJDUJE SIĘ W WOJEWÓDZKIEJ EWIDENCJI
ZABYTKÓW WOJEWÓDZTWA WIELKOPOLSKIEGO,**

**WYMIENIONY W ZBIORZE POD NAZWĄ:
"ZABYTKI ARCHITEKTURY I BUDOWNICTWA W POLSCE -
WOJEWÓDZTWO POZNAŃSKIE",**

**OPRACOWANYM PRZEZ:
ZESPÓŁ PRACOWNIKÓW ODDZIAŁU WOJEWÓDZKIEGO
PAŃSTWOWEJ SŁUŻBY OCHRONY ZABYTKÓW W POZNANIU,**

**WYDANYM PRZEZ:
OŚRODEK DOKUMENTACJI ZABYTKÓW,
WARSZAWA 1998 ROK.**

**W ARCHIWUM
WIELKOPOLSKIEGO WOJEWÓDZKIEGO
KONSERWATORA ZABYTKÓW
NIE PRZECHOWUJE SIĘ
FOTOGRAFII ARCHIWALNYCH TEGO OBIEKTU**

18. Dodatkowe informacje, weryfikacja danych ze strony tytułowej, uwagi
(osoba dokonująca wpisu i data)

19. Autor karty i data jej wypełnienia

URBANIKA, Agata Marciniak 10.07.2019

KARTA ADRESOWA ZABYTKÓW NIERUCHOMYCH

A B C D

A – układ urbanistyczny, ruralistyczny, zespół budowlany;
B – architektura lub budownictwo; C – cmentarz; D – zieleni komponowana

Nr MO.160

1. Obiekt

dom mieszkalny

3. Czas powstania

około 1930 r.

5. Miejscowość

Mosina

2. Zespół

4. Prace budowlane i remontowe przed 1945

6. Adres

Ulica: Strzelecka

Nr: 46

Nr działki: 2625/6

Nr KW:

16. Zdjęcia, plan sytuacyjny



7. Przynależność administracyjna

Województwo: wielkopolskie

Powiat: poznański

Gmina: Mosina

8. Właściciel i jego adres
prywatny

9. Użytkownik i jego adres
prywatny

10. Autorzy

11. Określenie stylu

12. Materiał

mur

13. Przeznaczenie pierwotne

domy

14. Użytkowanie obecne

domy

15. Rejestr zabytków

Nr

Data

17. Dodatkowe materiały kartograficzne i fotografie

**OBIEKT ZNAJDUJE SIĘ W WOJEWÓDZKIEJ EWIDENCJI
ZABYTKÓW WOJEWÓDZTWA WIELKOPOLSKIEGO,**

**WYMIENIONY W ZBIORZE POD NAZWĄ:
"ZABYTKI ARCHITEKTURY I BUDOWNICTWA W POLSCE -
WOJEWÓDZTWO POZNAŃSKIE",**

**OPRACOWANYM PRZEZ:
ZESPÓŁ PRACOWNIKÓW ODDZIAŁU WOJEWÓDZKIEGO
PAŃSTWOWEJ SŁUŻBY OCHRONY ZABYTKÓW W POZNANIU,**

**WYDANYM PRZEZ:
OŚRODEK DOKUMENTACJI ZABYTKÓW,
WARSZAWA 1998 ROK.**

**W ARCHIWUM
WIELKOPOLSKIEGO WOJEWÓDZKIEGO
KONSERWATORA ZABYTKÓW
NIE PRZECHOWUJE SIĘ
FOTOGRAFII ARCHIWALNYCH TEGO OBIEKTU**

18. Dodatkowe informacje, weryfikacja danych ze strony tytułowej, uwagi
(osoba dokonująca wpisu i data)

19. Autor karty i data jej wypełnienia

URBANIK, Agata Marciniak 10.07.2019

KARTA ADRESOWA ZABYTKÓW NIERUCHOMYCH

A B C D

A – układ urbanistyczny, ruralistyczny, zespół budowlany;
B – architektura lub budownictwo; C – cmentarz; D – zieleni komponowana

Nr MO.161

1. Obiekt

dom mieszkalny

3. Czas powstania

lata 20 -teXX w.

5. Miejscowość

Mosina

2. Zespół

4. Prace budowlane i remontowe przed 1945

6. Adres

Ulica: Strzelecka

Nr: 52

Nr działki: 2627/8

Nr KW:

16. Zdjęcia, plan sytuacyjny



7. Przynależność administracyjna

Województwo: wielkopolskie

Powiat: poznański

Gmina: Mosina

8. Właściciel i jego adres
prywatny

9. Użytkownik i jego adres
prywatny

10. Autorzy

11. Określenie stylu

12. Materiał

mur

13. Przeznaczenie pierwotne

domy

14. Użytkowanie obecne

domy

15. Rejestr zabytków

Nr

Data

17. Dodatkowe materiały kartograficzne i fotografie

**OBIEKT ZNAJDUJE SIĘ W WOJEWÓDZKIEJ EWIDENCJI
ZABYTKÓW WOJEWÓDZTWA WIELKOPOLSKIEGO,**

**WYMIENIONY W ZBIORZE POD NAZWĄ:
"ZABYTKI ARCHITEKTURY I BUDOWNICTWA W POLSCE -
WOJEWÓDZTWO POZNAŃSKIE",**

**OPRACOWANYM PRZEZ:
ZESPÓŁ PRACOWNIKÓW ODDZIAŁU WOJEWÓDZKIEGO
PAŃSTWOWEJ SŁUŻBY OCHRONY ZABYTKÓW W POZNANIU,**

**WYDANYM PRZEZ:
OŚRODEK DOKUMENTACJI ZABYTKÓW,
WARSZAWA 1998 ROK.**

**W ARCHIWUM
WIELKOPOLSKIEGO WOJEWÓDZKIEGO
KONSERWATORA ZABYTKÓW
NIE PRZECHOWUJE SIĘ
FOTOGRAFII ARCHIWALNYCH TEGO OBIEKTU**

18. Dodatkowe informacje, weryfikacja danych ze strony tytułowej, uwagi
(osoba dokonująca wpisu i data)

19. Autor karty i data jej wypełnienia

URBANIKA, Agata Marciniak 10.07.2019

KARTA ADRESOWA ZABYTKÓW NIERUCHOMYCH

A B C D

A – układ urbanistyczny, ruralistyczny, zespół budowlany;
B – architektura lub budownictwo; C – cmentarz; D – zieleni komponowana

Nr MO.162

1. Obiekt

dom mieszkalny

3. Czas powstania

lata 20 - te XX w.

5. Miejscowość

Mosina

2. Zespół

4. Prace budowlane i remontowe przed 1945

6. Adres

Ulica: Strzelecka

Nr: 58, 60

Nr działki: 2629/4

Nr KW:

16. Zdjęcia, plan sytuacyjny

7. Przynależność administracyjna

Województwo: wielkopolskie

Powiat: poznański

Gmina: Mosina

8. Właściciel i jego adres
prywatny

9. Użytkownik i jego adres
prywatny

10. Autorzy

11. Określenie stylu

12. Materiał

mur

13. Przeznaczenie pierwotne

domy

14. Użytkowanie obecne

domy

15. Rejestr zabytków

Nr Data



17. Dodatkowe materiały kartograficzne i fotografie

**OBIEKT ZNAJDUJE SIĘ W WOJEWÓDZKIEJ EWIDENCJI
ZABYTKÓW WOJEWÓDZTWA WIELKOPOLSKIEGO,**

**WYMIENIONY W ZBIORZE POD NAZWĄ:
"ZABYTKI ARCHITEKTURY I BUDOWNICTWA W POLSCE -
WOJEWÓDZTWO POZNAŃSKIE",**

**OPRACOWANYM PRZEZ:
ZESPÓŁ PRACOWNIKÓW ODDZIAŁU WOJEWÓDZKIEGO
PAŃSTWOWEJ SŁUŻBY OCHRONY ZABYTKÓW W POZNANIU,**

**WYDANYM PRZEZ:
OŚRODEK DOKUMENTACJI ZABYTKÓW,
WARSZAWA 1998 ROK.**

**W ARCHIWUM
WIELKOPOLSKIEGO WOJEWÓDZKIEGO
KONSERWATORA ZABYTKÓW
NIE PRZECHOWUJE SIĘ
FOTOGRAFII ARCHIWALNYCH TEGO OBIEKTU**

18. Dodatkowe informacje, weryfikacja danych ze strony tytułowej, uwagi
(osoba dokonująca wpisu i data)

19. Autor karty i data jej wypełnienia

URBANIKA, Agata Marciniak 10.07.2019

KARTA ADRESOWA ZABYTKÓW NIERUCHOMYCH

A B C D

A – układ urbanistyczny, ruralistyczny, zespół budowlany;
B – architektura lub budownictwo; C – cmentarz; D – zieleni komponowana

Nr MO.163

1. Obiekt

szkoła katolicka

3. Czas powstania

koniec XIX w, rozb.1892-1933

5. Miejscowość

Mosina

2. Zespół

4. Prace budowlane i remontowe przed 1945

6. Adres

Ulica: Szkolna

Nr: 1

Nr działki: 1463/2

Nr KW: 24487

16. Zdjęcia, plan sytuacyjny



7. Przynależność administracyjna

Województwo: wielkopolskie

Powiat: poznański

Gmina: Mosina

8. Właściciel i jego adres
Gmina Mosina

9. Użytkownik i jego adres
Gmina Mosina

10. Autorzy

11. Określenie stylu

12. Materiał

mur

13. Przeznaczenie pierwotne

szkoły

14. Użytkowanie obecne

szkoły

15. Rejestr zabytków

Nr

Data

17. Dodatkowe materiały kartograficzne i fotografie

**OBIEKT ZNAJDUJE SIĘ W WOJEWÓDZKIEJ EWIDENCJI
ZABYTKÓW WOJEWÓDZTWA WIELKOPOLSKIEGO,**

**WYMNIENIONY W ZBIORZE POD NAZWĄ:
"ZABYTKI ARCHITEKTURY I BUDOWNICTWA W POLSCE -
WOJEWÓDZTWO POZNAŃSKIE",**

**OPRACOWANYM PRZEZ:
ZESPÓŁ PRACOWNIKÓW ODDZIAŁU WOJEWÓDZKIEGO
PAŃSTWOWEJ SŁUŻBY OCHRONY ZABYTKÓW W POZNANIU,**

**WYDANYM PRZEZ:
OŚRODEK DOKUMENTACJI ZABYTKÓW,
WARSZAWA 1998 ROK.**

**W ARCHIWUM
WIELKOPOLSKIEGO WOJEWÓDZKIEGO
KONSERWATORA ZABYTKÓW
NIE PRZECHOWUJE SIĘ
FOTOGRAFII ARCHIWALNYCH TEGO OBIEKTU**



18. Dodatkowe informacje, weryfikacja danych ze strony tytułowej, uwagi
(osoba dokonująca wpisu i data)

19. Autor karty i data jej wypełnienia

URBANIK, Agata Marciniak 10.07.2019

Copyright © 2006 by Grzegorz J. Budnik

OBIEKT ZNAJDUJE SIĘ W WOJEWÓDZKIEJ EWIDENCJI
ZABYTKÓW WOJEWÓDZTWA WIELKOPÓLSKIEGO,

OPRACOWANY W FORMIE
KARTY EWIDENCYJNEJ
ZABYTKÓW ARCHITEKTURY I BUDOWNICTWA

OŚRODEK DOKUMENTACJI ZABYTKÓW
WARSZAWA



WKŁADKA DO KARTY ADRESOWEJ ZABYTKÓW NIERUCHOMYCH

- 1. Obiekt:** przedszkole.
- 2. Historia:** w końcu XIX wieku w Mosinie zaczął rozwijać się przemysł. Największymi zakładami przemysłowymi były wówczas cegielnie rozlokowane na obrzeżach miasta, w tym duży zakład M. Perkiewicza W okresie międzywojennym okazał się zakład usługowy „Barwa”. Na początku XX wieku rozwijały się inicjatywy uzdrowskowe z charakterystycznym sanatorium Obrabad przy Rynku. Powstawały wówczas także hotele i restauracje. Wzrost dużych zakładów pracy spowodował wzrost liczby pracowników, również kobiet. Spowodowało to potrzebę tworzenia ochronek dla małych dzieci. W 1935 roku zbudowano m.in. przedszkole prowadzone przez Zgromadzenie Sióstr Oblatek.



19. Autor karty i data jej wypełnienia

URBANIKA, Agata Marciniak 10.07.2019

KARTA ADRESOWA ZABYTKÓW NIERUCHOMYCH

A B C D

A – układ urbanistyczny, ruralistyczny, zespół budowlany;
B – architektura lub budownictwo; C – cmentarz; D – zieleni komponowana

Nr MO.165

1. Obiekt

dom mieszkalny

3. Czas powstania

początek XX w.

5. Miejscowość

Mosina

2. Zespół

4. Prace budowlane i remontowe przed 1945

6. Adres

Ulica: Szkolna

Nr: 4

Nr działki: 1465/2

Nr KW:

16. Zdjęcia, plan sytuacyjny



7. Przynależność administracyjna

Województwo: wielkopolskie

Powiat: poznański

Gmina: Mosina

8. Właściciel i jego adres
prywatny

9. Użytkownik i jego adres
prywatny

10. Autorzy

11. Określenie stylu

12. Materiał

mur

13. Przeznaczenie pierwotne

domy

14. Użytkowanie obecne

domy

15. Rejestr zabytków

Nr

Data

17. Dodatkowe materiały kartograficzne i fotografie

**OBIEKT ZNAJDUJE SIĘ W WOJEWÓDZKIEJ EWIDENCJI
ZABYTKÓW WOJEWÓDZTWA WIELKOPOLSKIEGO,**

**WYMIENIONY W ZBIORZE POD NAZWĄ:
"ZABYTKI ARCHITEKTURY I BUDOWNICTWA W POLSCE -
WOJEWÓDZTWO POZNAŃSKIE",**

**OPRACOWANYM PRZEZ:
ZESPÓŁ PRACOWNIKÓW ODDZIAŁU WOJEWÓDZKIEGO
PAŃSTWOWEJ SŁUŻBY OCHRONY ZABYTKÓW W POZNANIU,**

**WYDANYM PRZEZ:
OŚRODEK DOKUMENTACJI ZABYTKÓW,
WARSZAWA 1998 ROK.**

**W ARCHIWUM
WIELKOPOLSKIEGO WOJEWÓDZKIEGO
KONSERWATORA ZABYTKÓW
NIE PRZECHOWUJE SIĘ
FOTOGRAFII ARCHIWALNYCH TEGO OBIEKTU**

18. Dodatkowe informacje, weryfikacja danych ze strony tytułowej, uwagi
(osoba dokonująca wpisu i data)

19. Autor karty i data jej wypełnienia

URBANIKA, Agata Marciniak 10.07.2019

KARTA ADRESOWA ZABYTKÓW NIERUCHOMYCH

A B C D

A – układ urbanistyczny, ruralistyczny, zespół budowlany;
B – architektura lub budownictwo; C – cmentarz; D – zieleni komponowana

Nr MO.166

1. Obiekt

dom mieszkalny

3. Czas powstania

1930 r.

5. Miejscowość

Mosina

2. Zespół

4. Prace budowlane i remontowe przed 1945

6. Adres

Ulica: Szosa Poznańska

Nr: 1

Nr działki: 717

Nr KW:

16. Zdjęcia, plan sytuacyjny



7. Przynależność administracyjna

Województwo: wielkopolskie

Powiat: poznański

Gmina: Mosina

8. Właściciel i jego adres
prywatny

9. Użytkownik i jego adres
prywatny

10. Autorzy

11. Określenie stylu

12. Materiał

mur

13. Przeznaczenie pierwotne

domy

14. Użytkowanie obecne

domy

15. Rejestr zabytków

Nr

Data

17. Dodatkowe materiały kartograficzne i fotografie

18. Dodatkowe informacje, weryfikacja danych ze strony tytułowej, uwagi
(osoba dokonująca wpisu i data)

19. Autor karty i data jej wypełnienia

URBANIKA, Agata Marciniak 10.07.2019

KARTA ADRESOWA ZABYTKÓW NIERUCHOMYCH

A B C D

A – układ urbanistyczny, ruralistyczny, zespół budowlany;
B – architektura lub budownictwo; C – cmentarz; D – zieleni komponowana

Nr MO.167

1. Obiekt

dom mieszkalny

3. Czas powstania

1930 r.

5. Miejscowość

Mosina

2. Zespół

4. Prace budowlane i remontowe przed 1945

6. Adres

Ulica: Szosa Poznańska

Nr: 50

Nr działki: 697

Nr KW:

16. Zdjęcia, plan sytuacyjny

7. Przynależność administracyjna

Województwo: wielkopolskie

Powiat: poznański

Gmina: Mosina

8. Właściciel i jego adres
prywatny

9. Użytkownik i jego adres
prywatny

10. Autorzy

11. Określenie stylu

12. Materiał

mur

13. Przeznaczenie pierwotne

domy

14. Użytkowanie obecne

domy

15. Rejestr zabytków

Nr

Data



17. Dodatkowe materiały kartograficzne i fotografie

18. Dodatkowe informacje, weryfikacja danych ze strony tytułowej, uwagi
(osoba dokonująca wpisu i data)

19. Autor karty i data jej wypełnienia

URBANIKA, Agata Marciniak 10.07.2019

KARTA ADRESOWA ZABYTKÓW NIERUCHOMYCH

A B C D

A – układ urbanistyczny, ruralistyczny, zespół budowlany;
B – architektura lub budownictwo; C – cmentarz; D – zieleni komponowana

Nr MO.168

1. Obiekt

dom mieszkalny

3. Czas powstania

1925 r.

5. Miejscowość

Mosina

2. Zespół

4. Prace budowlane i remontowe przed 1945

6. Adres

Ulica: Szosa Poznańska

Nr: 52

Nr działki: 695/2

Nr KW:

16. Zdjęcia, plan sytuacyjny



7. Przynależność administracyjna

Województwo: wielkopolskie

Powiat: poznański

Gmina: Mosina

8. Właściciel i jego adres
prywatny

9. Użytkownik i jego adres
prywatny

10. Autorzy

11. Określenie stylu

12. Materiał

mur

13. Przeznaczenie pierwotne

domy

14. Użytkowanie obecne

domy

15. Rejestr zabytków

Nr

Data

17. Dodatkowe materiały kartograficzne i fotografie

18. Dodatkowe informacje, weryfikacja danych ze strony tytułowej, uwagi
(osoba dokonująca wpisu i data)

19. Autor karty i data jej wypełnienia

URBANIKA, Agata Marciniak 10.07.2019

KARTA ADRESOWA ZABYTKÓW NIERUCHOMYCH

A B C D

A – układ urbanistyczny, ruralistyczny, zespół budowlany;
B – architektura lub budownictwo; C – cmentarz; D – zieleni komponowana

Nr MO.169

1. Obiekt

dom mieszkalny

3. Czas powstania

1930 r.

5. Miejscowość

Mosina

2. Zespół

4. Prace budowlane i remontowe przed 1945

6. Adres

Ulica: Szosa Poznańska

Nr: 53

Nr działki: 694/6

Nr KW:

16. Zdjęcia, plan sytuacyjny



7. Przynależność administracyjna

Województwo: wielkopolskie

Powiat: poznański

Gmina: Mosina

8. Właściciel i jego adres
prywatny

9. Użytkownik i jego adres
prywatny

10. Autorzy

11. Określenie stylu

12. Materiał

mur

13. Przeznaczenie pierwotne

domy

14. Użytkowanie obecne

domy

15. Rejestr zabytków

Nr

Data

17. Dodatkowe materiały kartograficzne i fotografie

18. Dodatkowe informacje, weryfikacja danych ze strony tytułowej, uwagi
(osoba dokonująca wpisu i data)

19. Autor karty i data jej wypełnienia

URBANIKA, Agata Marciniak 10.07.2019

KARTA ADRESOWA ZABYTKÓW NIERUCHOMYCH

A B C D

A – układ urbanistyczny, ruralistyczny, zespół budowlany;
B – architektura lub budownictwo; C – cmentarz; D – zieleni komponowana

Nr MO.170

1. Obiekt

dom mieszkalny

3. Czas powstania

lata 30 - te XX w.

5. Miejscowość

Mosina

2. Zespół

4. Prace budowlane i remontowe przed 1945

6. Adres

Ulica: Śremska

Nr: 2

Nr działki: 1857/1

Nr KW:

16. Zdjęcia, plan sytuacyjny



7. Przynależność administracyjna

Województwo: wielkopolskie

Powiat: poznański

Gmina: Mosina

8. Właściciel i jego adres
prywatny

9. Użytkownik i jego adres
prywatny

10. Autorzy

11. Określenie stylu

12. Materiał

mur

13. Przeznaczenie pierwotne

domy

14. Użytkowanie obecne

domy

15. Rejestr zabytków

Nr

Data

17. Dodatkowe materiały kartograficzne i fotografie

dom mieszkalny
ul. Śreńska 2
mur., l. 30 XX w.

MOSINA
miasto
woj. poznańskie

wł.
d. pow. Poznań, woj. poznańskie
nr rejestru z dn.
ODZ
BDZ



18. Dodatkowe informacje, weryfikacja danych ze strony tytułowej, uwagi
(osoba dokonująca wpisu i data)

19. Autor karty i data jej wypełnienia

URBANIKA, Agata Marciniak 10.07.2019

KARTA ADRESOWA ZABYTKÓW NIERUCHOMYCH

A B C D

A – układ urbanistyczny, ruralistyczny, zespół budowlany;
B – architektura lub budownictwo; C – cmentarz; D – zieleni komponowana

Nr MO.171

1. Obiekt

dom mieszkalny

3. Czas powstania

lata 30 - te XX w.

5. Miejscowość

Mosina

2. Zespół

4. Prace budowlane i remontowe przed 1945

6. Adres

Ulica: Śremska

Nr: 12

Nr działki: 1897/4

Nr KW:

16. Zdjęcia, plan sytuacyjny



7. Przynależność administracyjna

Województwo: wielkopolskie

Powiat: poznański

Gmina: Mosina

8. Właściciel i jego adres
prywatny

9. Użytkownik i jego adres
prywatny

10. Autorzy

11. Określenie stylu

12. Materiał

mur

13. Przeznaczenie pierwotne

domy

14. Użytkowanie obecne

domy

15. Rejestr zabytków

Nr

Data

17. Dodatkowe materiały kartograficzne i fotografie

**OBIEKT ZNAJDUJE SIĘ W WOJEWÓDZKIEJ EWIDENCJI
ZABYTKÓW WOJEWÓDZTWA WIELKOPOLSKIEGO,**

**WYMIENIONY W ZBIORZE POD NAZWĄ:
"ZABYTKI ARCHITEKTURY I BUDOWNICTWA W POLSCE -
WOJEWÓDZTWO POZNAŃSKIE",**

**OPRACOWANYM PRZEZ:
ZESPÓŁ PRACOWNIKÓW ODDZIAŁU WOJEWÓDZKIEGO
PAŃSTWOWEJ SŁUŻBY OCHRONY ZABYTKÓW W POZNANIU,**

**WYDANYM PRZEZ:
OŚRODEK DOKUMENTACJI ZABYTKÓW,
WARSZAWA 1998 ROK.**

**W ARCHIWUM
WIELKOPOLSKIEGO WOJEWÓDZKIEGO
KONSERWATORA ZABYTKÓW
NIE PRZECHOWUJE SIĘ
FOTOGRAFII ARCHIWALNYCH TEGO OBIEKTU**

18. Dodatkowe informacje, weryfikacja danych ze strony tytułowej, uwagi
(osoba dokonująca wpisu i data)

19. Autor karty i data jej wypełnienia

URBANIKA, Agata Marciniak 10.07.2019

KARTA ADRESOWA ZABYTKÓW NIERUCHOMYCH

A B C D

A – układ urbanistyczny, ruralistyczny, zespół budowlany;
B – architektura lub budownictwo; C – cmentarz; D – zieleni komponowana

Nr MO.172

1. Obiekt

dom mieszkalny

3. Czas powstania

lata 30 - te XX w.

5. Miejscowość

Mosina

2. Zespół

4. Prace budowlane i remontowe przed 1945

6. Adres

Ulica: Śremska

Nr: 13

Nr działki: 1898/2

Nr KW:

16. Zdjęcia, plan sytuacyjny



7. Przynależność administracyjna

Województwo: wielkopolskie

Powiat: poznański

Gmina: Mosina

8. Właściciel i jego adres
prywatny

9. Użytkownik i jego adres
prywatny

10. Autorzy

11. Określenie stylu

12. Materiał

mur

13. Przeznaczenie pierwotne

domy

14. Użytkowanie obecne

domy

15. Rejestr zabytków

Nr

Data

17. Dodatkowe materiały kartograficzne i fotografie

**OBIEKT ZNAJDUJE SIĘ W WOJEWÓDZKIEJ EWIDENCJI
ZABYTKÓW WOJEWÓDZTWA WIELKOPOLSKIEGO,**

**WYMIENIONY W ZBIORZE POD NAZWĄ:
"ZABYTKI ARCHITEKTURY I BUDOWNICTWA W POLSCE -
WOJEWÓDZTWO POZNAŃSKIE",**

**OPRACOWANYM PRZEZ:
ZESPÓŁ PRACOWNIKÓW ODDZIAŁU WOJEWÓDZKIEGO
PAŃSTWOWEJ SŁUŻBY OCHRONY ZABYTKÓW W POZNANIU,**

**WYDANYM PRZEZ:
OŚRODEK DOKUMENTACJI ZABYTKÓW,
WARSZAWA 1998 ROK.**

**W ARCHIWUM
WIELKOPOLSKIEGO WOJEWÓDZKIEGO
KONSERWATORA ZABYTKÓW
NIE PRZECHOWUJE SIĘ
FOTOGRAFII ARCHIWALNYCH TEGO OBIEKTU**

18. Dodatkowe informacje, weryfikacja danych ze strony tytułowej, uwagi
(osoba dokonująca wpisu i data)

19. Autor karty i data jej wypełnienia

URBANIKA, Agata Marciniak 10.07.2019

KARTA ADRESOWA ZABYTKÓW NIERUCHOMYCH

A B C D

A – układ urbanistyczny, ruralistyczny, zespół budowlany;
B – architektura lub budownictwo; C – cmentarz; D – zieleni komponowana

Nr MO.173

1. Obiekt

dom mieszkalny

3. Czas powstania

lata 30 - te XX w.

5. Miejscowość

Mosina

2. Zespół

4. Prace budowlane i remontowe przed 1945

6. Adres

Ulica: Śremska

Nr: 14

Nr działki: 1899/2

Nr KW: 19691

16. Zdjęcia, plan sytuacyjny



7. Przynależność administracyjna

Województwo: wielkopolskie

Powiat: poznański

Gmina: Mosina

8. Właściciel i jego adres
Gmina Mosina

9. Użytkownik i jego adres
Gmina Mosina

10. Autorzy

11. Określenie stylu

12. Materiał

mur

13. Przeznaczenie pierwotne

domy

14. Użytkowanie obecne

domy

15. Rejestr zabytków

Nr

Data

17. Dodatkowe materiały kartograficzne i fotografie

**OBIEKT ZNAJDUJE SIĘ W WOJEWÓDZKIEJ EWIDENCJI
ZABYTKÓW WOJEWÓDZTWA WIELKOPOLSKIEGO,**

**WYMIENIONY W ZBIORZE POD NAZWĄ:
"ZABYTKI ARCHITEKTURY I BUDOWNICTWA W POLSCE -
WOJEWÓDZTWO POZNAŃSKIE",**

**OPRACOWANYM PRZEZ:
ZESPÓŁ PRACOWNIKÓW ODDZIAŁU WOJEWÓDZKIEGO
PAŃSTWOWEJ SŁUŻBY OCHRONY ZABYTKÓW W POZNANIU,**

**WYDANYM PRZEZ:
OŚRODEK DOKUMENTACJI ZABYTKÓW,
WARSZAWA 1998 ROK.**

**W ARCHIWUM
WIELKOPOLSKIEGO WOJEWÓDZKIEGO
KONSERWATORA ZABYTKÓW
NIE PRZECHOWUJE SIĘ
FOTOGRAFII ARCHIWALNYCH TEGO OBIEKTU**

18. Dodatkowe informacje, weryfikacja danych ze strony tytułowej, uwagi
(osoba dokonująca wpisu i data)

19. Autor karty i data jej wypełnienia

URBANIKA, Agata Marciniak 10.07.2019

KARTA ADRESOWA ZABYTKÓW NIERUCHOMYCH

A B C D

A – układ urbanistyczny, ruralistyczny, zespół budowlany;
B – architektura lub budownictwo; C – cmentarz; D – zieleni komponowana

Nr MO.174

1. Obiekt

dom mieszkalny

3. Czas powstania

1930 r.

5. Miejscowość

Mosina

2. Zespół

4. Prace budowlane i remontowe przed 1945

6. Adres

Ulica: Śremska

Nr: 51

Nr działki: 2260

Nr KW:

16. Zdjęcia, plan sytuacyjny



7. Przynależność administracyjna

Województwo: wielkopolskie

Powiat: poznański

Gmina: Mosina

8. Właściciel i jego adres
prywatny

9. Użytkownik i jego adres
prywatny

10. Autorzy

11. Określenie stylu

12. Materiał

mur

13. Przeznaczenie pierwotne

domy

14. Użytkowanie obecne

domy

15. Rejestr zabytków

Nr

Data

17. Dodatkowe materiały kartograficzne i fotografie

18. Dodatkowe informacje, weryfikacja danych ze strony tytułowej, uwagi
(osoba dokonująca wpisu i data)

19. Autor karty i data jej wypełnienia

URBANIKA, Agata Marciniak 10.07.2019

KARTA ADRESOWA ZABYTKÓW NIERUCHOMYCH

A B C D

A – układ urbanistyczny, ruralistyczny, zespół budowlany;
B – architektura lub budownictwo; C – cmentarz; D – zieleni komponowana

Nr MO.175

1. Obiekt

dom mieszkalny

3. Czas powstania

lata 30 - te XX w.

5. Miejscowość

Mosina

2. Zespół

4. Prace budowlane i remontowe przed 1945

6. Adres

Ulica: Śremska

Nr: 82

Nr działki: 1978/2

Nr KW:

16. Zdjęcia, plan sytuacyjny

7. Przynależność administracyjna

Województwo: wielkopolskie

Powiat: poznański

Gmina: Mosina

8. Właściciel i jego adres
prywatny

9. Użytkownik i jego adres
prywatny

10. Autorzy

11. Określenie stylu

12. Materiał

mur

13. Przeznaczenie pierwotne

domy

14. Użytkowanie obecne

domy

15. Rejestr zabytków

Nr

Data



17. Dodatkowe materiały kartograficzne i fotografie

**OBIEKT ZNAJDUJE SIĘ W WOJEWÓDZKIEJ EWIDENCJI
ZABYTKÓW WOJEWÓDZTWA WIELKOPOLSKIEGO,**

**WYMIENIONY W ZBIORZE POD NAZWĄ:
"ZABYTKI ARCHITEKTURY I BUDOWNICTWA W POLSCE -
WOJEWÓDZTWO POZNAŃSKIE",**

**OPRACOWANYM PRZEZ:
ZESPÓŁ PRACOWNIKÓW ODDZIAŁU WOJEWÓDZKIEGO
PAŃSTWOWEJ SŁUŻBY OCHRONY ZABYTKÓW W POZNANIU,**

**WYDANYM PRZEZ:
OŚRODEK DOKUMENTACJI ZABYTKÓW,
WARSZAWA 1998 ROK.**

**W ARCHIWUM
WIELKOPOLSKIEGO WOJEWÓDZKIEGO
KONSERWATORA ZABYTKÓW
NIE PRZECHOWUJE SIĘ
FOTOGRAFII ARCHIWALNYCH TEGO OBIEKTU**

18. Dodatkowe informacje, weryfikacja danych ze strony tytułowej, uwagi
(osoba dokonująca wpisu i data)

19. Autor karty i data jej wypełnienia

URBANIKA, Agata Marciniak 10.07.2019

KARTA ADRESOWA ZABYTKÓW NIERUCHOMYCH

A B C D

A – układ urbanistyczny, ruralistyczny, zespół budowlany;
B – architektura lub budownictwo; C – cmentarz; D – zieleni komponowana

Nr MO.176

1. Obiekt

dom mieszkalny

3. Czas powstania

1925 r.

5. Miejscowość

Mosina

2. Zespół

4. Prace budowlane i remontowe przed 1945

6. Adres

Ulica: Targowa

Nr: 1

Nr działki: 1199/4

Nr KW:

16. Zdjęcia, plan sytuacyjny



7. Przynależność administracyjna

Województwo: wielkopolskie

Powiat: poznański

Gmina: Mosina

8. Właściciel i jego adres prywatny

9. Użytkownik i jego adres prywatny

10. Autorzy

11. Określenie stylu

12. Materiał

mur

13. Przeznaczenie pierwotne

domy

14. Użytkowanie obecne

domy

15. Rejestr zabytków

Nr

Data

17. Dodatkowe materiały kartograficzne i fotografie

18. Dodatkowe informacje, weryfikacja danych ze strony tytułowej, uwagi
(osoba dokonująca wpisu i data)

19. Autor karty i data jej wypełnienia

URBANIK, Agata Marciniak 10.07.2019

KARTA ADRESOWA ZABYTKÓW NIERUCHOMYCH

A B C D

A – układ urbanistyczny, ruralistyczny, zespół budowlany;
B – architektura lub budownictwo; C – cmentarz; D – zieleni komponowana

Nr MO.177

1. Obiekt

dom mieszkalny

3. Czas powstania

4 ćwierć XIX w.

5. Miejscowość

Mosina

2. Zespół

4. Prace budowlane i remontowe przed 1945

6. Adres

Ulica: Tylna

Nr: 4

Nr działki: 1544/2

Nr KW:

16. Zdjęcia, plan sytuacyjny

7. Przynależność administracyjna

Województwo: wielkopolskie

Powiat: poznański

Gmina: Mosina

8. Właściciel i jego adres
prywatny

9. Użytkownik i jego adres
prywatny

10. Autorzy

11. Określenie stylu

12. Materiał

mur

13. Przeznaczenie pierwotne

domy

14. Użytkowanie obecne

domy

15. Rejestr zabytków

Nr

Data



17. Dodatkowe materiały kartograficzne i fotografie

**OBIEKT ZNAJDUJE SIĘ W WOJEWÓDZKIEJ EWIDENCJI
ZABYTKÓW WOJEWÓDZTWA WIELKOPOLSKIEGO,**

**WYMIENIONY W ZBIORZE POD NAZWĄ:
"ZABYTKI ARCHITEKTURY I BUDOWNICTWA W POLSCE -
WOJEWÓDZTWO POZNAŃSKIE",**

**OPRACOWANYM PRZEZ:
ZESPÓŁ PRACOWNIKÓW ODDZIAŁU WOJEWÓDZKIEGO
PAŃSTWOWEJ SŁUŻBY OCHRONY ZABYTKÓW W POZNANIU,**

**WYDANYM PRZEZ:
OŚRODEK DOKUMENTACJI ZABYTKÓW,
WARSZAWA 1998 ROK.**

**W ARCHIWUM
WIELKOPOLSKIEGO WOJEWÓDZKIEGO
KONSERWATORA ZABYTKÓW
NIE PRZECHOWUJE SIĘ
FOTOGRAFII ARCHIWALNYCH TEGO OBIEKTU**

18. Dodatkowe informacje, weryfikacja danych ze strony tytułowej, uwagi
(osoba dokonująca wpisu i data)

19. Autor karty i data jej wypełnienia

URBANIKA, Agata Marciniak 10.07.2019

KARTA ADRESOWA ZABYTKÓW NIERUCHOMYCH

A B C D

A – układ urbanistyczny, ruralistyczny, zespół budowlany;
B – architektura lub budownictwo; C – cmentarz; D – zieleni komponowana

Nr MO.178

1. Obiekt

dom mieszkalny

3. Czas powstania

koniec XIX w.

5. Miejscowość

Mosina

2. Zespół

4. Prace budowlane i remontowe przed 1945

6. Adres

Ulica: Tylna

Nr: 5

Nr działki: 1545/2

Nr KW:

16. Zdjęcia, plan sytuacyjny



7. Przynależność administracyjna

Województwo: wielkopolskie

Powiat: poznański

Gmina: Mosina

8. Właściciel i jego adres
prywatny

9. Użytkownik i jego adres
prywatny

10. Autorzy

11. Określenie stylu

12. Materiał

mur

13. Przeznaczenie pierwotne

domy

14. Użytkowanie obecne

domy

15. Rejestr zabytków

Nr

Data

17. Dodatkowe materiały kartograficzne i fotografie

**OBIEKT ZNAJDUJE SIĘ W WOJEWÓDZKIEJ EWIDENCJI
ZABYTKÓW WOJEWÓDZTWA WIELKOPOLSKIEGO,**

**WYMIENIONY W ZBIORZE POD NAZWĄ:
"ZABYTKI ARCHITEKTURY I BUDOWNICTWA W POLSCE -
WOJEWÓDZTWO POZNAŃSKIE",**

**OPRACOWANYM PRZEZ:
ZESPÓŁ PRACOWNIKÓW ODDZIAŁU WOJEWÓDZKIEGO
PAŃSTWOWEJ SŁUŻBY OCHRONY ZABYTKÓW W POZNANIU,**

**WYDANYM PRZEZ:
OŚRODEK DOKUMENTACJI ZABYTKÓW,
WARSZAWA 1998 ROK.**

**W ARCHIWUM
WIELKOPOLSKIEGO WOJEWÓDZKIEGO
KONSERWATORA ZABYTKÓW
NIE PRZECHOWUJE SIĘ
FOTOGRAFII ARCHIWALNYCH TEGO OBIEKTU**

18. Dodatkowe informacje, weryfikacja danych ze strony tytułowej, uwagi
(osoba dokonująca wpisu i data)

19. Autor karty i data jej wypełnienia

URBANIKA, Agata Marciniak 10.07.2019

KARTA ADRESOWA ZABYTKÓW NIERUCHOMYCH

A B C D

A – układ urbanistyczny, ruralistyczny, zespół budowlany;
B – architektura lub budownictwo; C – cmentarz; D – zieleni komponowana

Nr MO.179

1. Obiekt

dom mieszkalny

3. Czas powstania

połowa XIX w.

5. Miejscowość

Mosina

2. Zespół

4. Prace budowlane i remontowe przed 1945

6. Adres

Ulica: Tylna

Nr: 7

Nr działki: 1547/2

Nr KW:

16. Zdjęcia, plan sytuacyjny

7. Przynależność administracyjna

Województwo: wielkopolskie

Powiat: poznański

Gmina: Mosina

8. Właściciel i jego adres
prywatny

9. Użytkownik i jego adres
prywatny

10. Autorzy

11. Określenie stylu

12. Materiał

mur

13. Przeznaczenie pierwotne

domy

14. Użytkowanie obecne

domy

15. Rejestr zabytków

Nr

Data



17. Dodatkowe materiały kartograficzne i fotografie

**OBIEKT ZNAJDUJE SIĘ W WOJEWÓDZKIEJ EWIDENCJI
ZABYTKÓW WOJEWÓDZTWA WIELKOPOLSKIEGO,**

**WYMIENIONY W ZBIORZE POD NAZWĄ:
"ZABYTKI ARCHITEKTURY I BUDOWNICTWA W POLSCE -
WOJEWÓDZTWO POZNAŃSKIE",**

**OPRACOWANYM PRZEZ:
ZESPÓŁ PRACOWNIKÓW ODDZIAŁU WOJEWÓDZKIEGO
PAŃSTWOWEJ SŁUŻBY OCHRONY ZABYTKÓW W POZNANIU,**

**WYDANYM PRZEZ:
OŚRODEK DOKUMENTACJI ZABYTKÓW,
WARSZAWA 1998 ROK.**

**W ARCHIWUM
WIELKOPOLSKIEGO WOJEWÓDZKIEGO
KONSERWATORA ZABYTKÓW
NIE PRZECHOWUJE SIĘ
FOTOGRAFII ARCHIWALNYCH TEGO OBIEKTU**

18. Dodatkowe informacje, weryfikacja danych ze strony tytułowej, uwagi
(osoba dokonująca wpisu i data)

19. Autor karty i data jej wypełnienia

URBANIKA, Agata Marciniak 10.07.2019

KARTA ADRESOWA ZABYTKÓW NIERUCHOMYCH

A B C D

A – układ urbanistyczny, ruralistyczny, zespół budowlany;
B – architektura lub budownictwo; C – cmentarz; D – zieleni komponowana

Nr MO.180

1. Obiekt

spichlerz

3. Czas powstania

koniec XIX w.

5. Miejscowość

Mosina

2. Zespół

4. Prace budowlane i remontowe przed 1945

6. Adres

Ulica: Tylna

Nr: 12

Nr działki: 1573/1

Nr KW:

16. Zdjęcia, plan sytuacyjny



7. Przynależność administracyjna

Województwo: wielkopolskie

Powiat: poznański

Gmina: Mosina

8. Właściciel i jego adres
prywatny

9. Użytkownik i jego adres
prywatny

10. Autorzy

11. Określenie stylu

12. Materiał

mur

13. Przeznaczenie pierwotne

spichlerze, magazyny i stodoły

14. Użytkowanie obecne

spichlerze, magazyny i stodoły

15. Rejestr zabytków

Nr

Data

17. Dodatkowe materiały kartograficzne i fotografie

**OBIEKT ZNAJDUJE SIĘ W WOJEWÓDZKIEJ EWIDENCJI
ZABYTKÓW WOJEWÓDZTWA WIELKOPOLSKIEGO,**

**WYMIENIONY W ZBIORZE POD NAZWĄ:
"ZABYTKI ARCHITEKTURY I BUDOWNICTWA W POLSCE -
WOJEWÓDZTWO POZNAŃSKIE",**

**OPRACOWANYM PRZEZ:
ZESPÓŁ PRACOWNIKÓW ODDZIAŁU WOJEWÓDZKIEGO
PAŃSTWOWEJ SŁUŻBY OCHRONY ZABYTKÓW W POZNANIU,**

**WYDANYM PRZEZ:
OŚRODEK DOKUMENTACJI ZABYTKÓW,
WARSZAWA 1998 ROK.**

**W ARCHIWUM
WIELKOPOLSKIEGO WOJEWÓDZKIEGO
KONSERWATORA ZABYTKÓW
NIE PRZECHOWUJE SIĘ
FOTOGRAFII ARCHIWALNYCH TEGO OBIEKTU**

18. Dodatkowe informacje, weryfikacja danych ze strony tytułowej, uwagi
(osoba dokonująca wpisu i data)

19. Autor karty i data jej wypełnienia

URBANIK, Agata Marciniak 10.07.2019

KARTA ADRESOWA ZABYTKÓW NIERUCHOMYCH

A B C D

A – układ urbanistyczny, ruralistyczny, zespół budowlany;
B – architektura lub budownictwo; C – cmentarz; D – zieleni komponowana

Nr MO.181

1. Obiekt

dom uzdrowiskowy

3. Czas powstania

przełom XIX / XX w.

5. Miejscowość

Mosina

2. Zespół

4. Prace budowlane i remontowe przed 1945

6. Adres

Ulica: Wawrzyniaka

Nr: 1

Nr działki: 1664/4

Nr KW: 21193

16. Zdjęcia, plan sytuacyjny



7. Przynależność administracyjna

Województwo: wielkopolskie

Powiat: poznański

Gmina: Mosina

8. Właściciel i jego adres
Gmina Mosina

9. Użytkownik i jego adres
Gmina Mosina

10. Autorzy

11. Określenie stylu

12. Materiał

szachulec / mur

13. Przeznaczenie pierwotne

domy

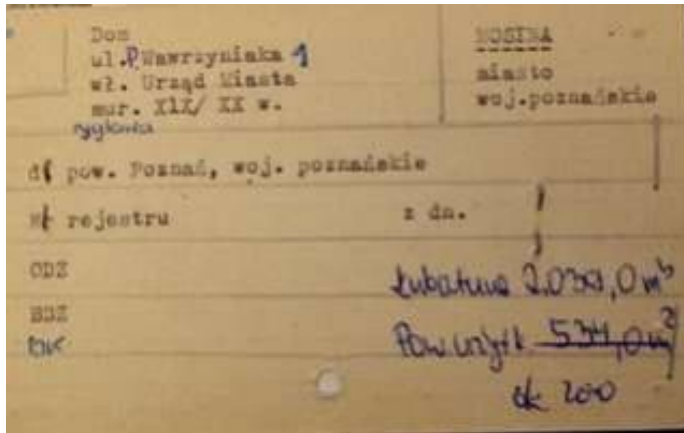
14. Użytkowanie obecne

szkoły

15. Rejestr zabytków

Nr

Data



WKŁADKA DO KARTY ADRESOWEJ ZABYTKÓW NIERUCHOMYCH

- 1. Obiekt:** dom uzdrowiskowy.
- 2. Historia:** w końcu XIX wieku w Mosinie zaczął rozwijać się przemysł. Największymi zakładami przemysłowymi były wówczas cegielnie rozlokowane na obrzeżach miasta, w tym duży zakład M. Perkiewicza. W okresie międzywojennym okazał się zakład usługowy „Barwa”. Na początku XX wieku rozwijały się inicjatywy uzdrowiskowe.



KARTA ADRESOWA ZABYTKÓW NIERUCHOMYCH

A B C D

A – układ urbanistyczny, ruralistyczny, zespół budowlany;
B – architektura lub budownictwo; C – cmentarz; D – zieleni komponowana

Nr MO.182

1. Obiekt

dom mieszkalny

3. Czas powstania

lata 20 - te XX w.

5. Miejscowość

Mosina

2. Zespół

4. Prace budowlane i remontowe przed 1945

6. Adres

Ulica: Wawrzyniaka

Nr: 9

Nr działki: 1918

Nr KW:

16. Zdjęcia, plan sytuacyjny

7. Przynależność administracyjna

Województwo: wielkopolskie

Powiat: poznański

Gmina: Mosina

8. Właściciel i jego adres
prywatny

9. Użytkownik i jego adres
prywatny

10. Autorzy

11. Określenie stylu

12. Materiał

mur

13. Przeznaczenie pierwotne

domy

14. Użytkowanie obecne

dom mieszkalny, działalność usługowa

15. Rejestr zabytków

Nr

Data



KARTA ADRESOWA ZABYTKÓW NIERUCHOMYCH

A B C D

A – układ urbanistyczny, ruralistyczny, zespół budowlany;
B – architektura lub budownictwo; C – cmentarz; D – zieleni komponowana

Nr MO.183

1. Obiekt

dom mieszkalny

3. Czas powstania

początek XX w.

5. Miejscowość

Mosina

2. Zespół

4. Prace budowlane i remontowe przed 1945

6. Adres

Ulica: Wawrzyniaka

Nr: 10

Nr działki: 1919/2

Nr KW:

16. Zdjęcia, plan sytuacyjny



7. Przynależność administracyjna

Województwo: wielkopolskie

Powiat: poznański

Gmina: Mosina

8. Właściciel i jego adres
prywatny

9. Użytkownik i jego adres
prywatny

10. Autorzy

11. Określenie stylu

12. Materiał

mur

13. Przeznaczenie pierwotne

domy

14. Użytkowanie obecne

domy

15. Rejestr zabytków

Nr

Data

17. Dodatkowe materiały kartograficzne i fotografie

dom mieszk.
ul. Mawrzyńska 9
mur., pocz. XX w.

MOSINA
miasto
woj. poznańskie

wł.
d. pow. Poznań, woj. poznańskie
nr rejestru z dn. -
ODZ
BDZ



18. Dodatkowe informacje, weryfikacja danych ze strony tytułowej, uwagi
(osoba dokonująca wpisu i data)

19. Autor karty i data jej wypełnienia

URBANIKA, Agata Marciniak 10.07.2019

KARTA ADRESOWA ZABYTKÓW NIERUCHOMYCH

A B C D

A – układ urbanistyczny, ruralistyczny, zespół budowlany;
B – architektura lub budownictwo; C – cmentarz; D – zieleni komponowana

Nr MO.184

1. Obiekt

dom mieszkalny

3. Czas powstania

początek XX w.

5. Miejscowość

Mosina

2. Zespół

4. Prace budowlane i remontowe przed 1945

6. Adres

Ulica: Wawrzyniaka

Nr: 11

Nr działki: 1920/2

Nr KW:

16. Zdjęcia, plan sytuacyjny



7. Przynależność administracyjna

Województwo: wielkopolskie

Powiat: poznański

Gmina: Mosina

8. Właściciel i jego adres
prywatny

9. Użytkownik i jego adres
prywatny

10. Autorzy

11. Określenie stylu

12. Materiał

mur

13. Przeznaczenie pierwotne

domy

14. Użytkowanie obecne

domy

15. Rejestr zabytków

Nr

Data

KARTA ADRESOWA ZABYTKÓW NIERUCHOMYCH

A B C D

A – układ urbanistyczny, ruralistyczny, zespół budowlany;
B – architektura lub budownictwo; C – cmentarz; D – zieleni komponowana

Nr MO.185

1. Obiekt

dom mieszkalny

3. Czas powstania

około 1925 r.

5. Miejscowość

Mosina

2. Zespół

4. Prace budowlane i remontowe przed 1945

6. Adres

Ulica: Wawrzyniaka

Nr: 18

Nr działki: 1930/1

Nr KW:

16. Zdjęcia, plan sytuacyjny

7. Przynależność administracyjna

Województwo: wielkopolskie

Powiat: poznański

Gmina: Mosina

8. Właściciel i jego adres
prywatny

9. Użytkownik i jego adres
prywatny

10. Autorzy

11. Określenie stylu

12. Materiał

mur

13. Przeznaczenie pierwotne

domy

14. Użytkowanie obecne

domy

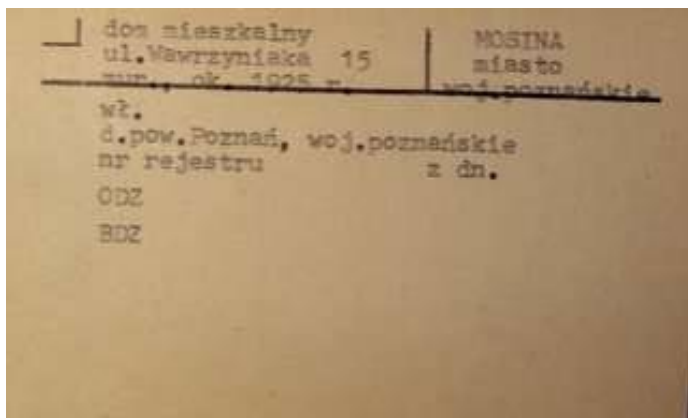
15. Rejestr zabytków

Nr

Data



17. Dodatkowe materiały kartograficzne i fotografie



18. Dodatkowe informacje, weryfikacja danych ze strony tytułowej, uwagi
(osoba dokonująca wpisu i data)

19. Autor karty i data jej wypełnienia

URBANIK, Agata Marciniak 10.07.2019

KARTA ADRESOWA ZABYTKÓW NIERUCHOMYCH

A B C D

A – układ urbanistyczny, ruralistyczny, zespół budowlany;
B – architektura lub budownictwo; C – cmentarz; D – zieleni komponowana

Nr MO.186

1. Obiekt

dom mieszkalny

3. Czas powstania

lata 20 - te XX w.

5. Miejscowość

Mosina

2. Zespół

4. Prace budowlane i remontowe przed 1945

6. Adres

Ulica: Zieleniec

Nr: 4

Nr działki: 787/1

Nr KW:

16. Zdjęcia, plan sytuacyjny

7. Przynależność administracyjna

Województwo: wielkopolskie

Powiat: poznański

Gmina: Mosina

8. Właściciel i jego adres
prywatny

9. Użytkownik i jego adres
prywatny

10. Autorzy

11. Określenie stylu

12. Materiał

mur

13. Przeznaczenie pierwotne

domy

14. Użytkowanie obecne

domy

15. Rejestr zabytków

Nr

Data



17. Dodatkowe materiały kartograficzne i fotografie

dom, d.letnisk. ul. Zieleniec 4 mur., 1.20. XX w.	WOSINA miasto woj.poznańskie
---	------------------------------------

wł.
d.pow.Poznań, woj.Poznańskie
nr rejestru z dn.
ODZ
BIZ



18. Dodatkowe informacje, weryfikacja danych ze strony tytułowej, uwagi (osoba dokonująca wpisu i data)

19. Autor karty i data jej wypełnienia

URBANIKA, Agata Marciniak 10.07.2019

KARTA ADRESOWA ZABYTKÓW NIERUCHOMYCH

A B C D

A – układ urbanistyczny, ruralistyczny, zespół budowlany;
B – architektura lub budownictwo; C – cmentarz; D – zieleni komponowana

Nr MO.187

1. Obiekt

układ urbanistyczny

3. Czas powstania

1302 r, 1429 r i nn.

5. Miejscowość

Mosina

2. Zespół

4. Prace budowlane i remontowe przed 1945

6. Adres

Ulica:

Nr:

Nr działki:

Nr KW:

16. Zdjęcia, plan sytuacyjny



7. Przynależność administracyjna

Województwo: wielkopolskie

Powiat: poznański

Gmina: Mosina

8. Właściciel i jego adres

9. Użytkownik i jego adres

10. Autorzy

11. Określenie stylu

12. Materiał

13. Przeznaczenie pierwotne

układy urbanistyczne

14. Użytkowanie obecne

układy urbanistyczne

15. Rejestr zabytków

Nr **1961/A** Data **12.10.1984**

OBIEKT ZNAJDUJE SIĘ W WOJEWÓDZKIEJ EWIDENCJI
ZABYTEKÓW WOJEWÓDZTWA WIELKOPOLSKIEGO,

OPRACOWANY W FORMIE
KARTY EWIDENCYJNEJ
ZABYTEKÓW ARCHITEKTURY I BUDOWNICTWA

OŚRODEK DOKUMENTACJI ZABYTEKÓW
WARSZAWA

W ARCHIWUM
WIELKOPOLSKIEGO WOJEWÓDZKIEGO
KONSERWATORA ZABYTEKÓW
NIE PRZECHOWUJE SIĘ
FOTOGRAFII ARCHIWALNYCH TEGO OBIEKTU

WKŁADKA DO KARTY ADRESOWEJ ZABYTEKÓW NIERUCHOMYCH

1. Obiekt: założenie urbanistyczne.

2. Historia: najwcześniejsza wzmianka o Mosinie pochodzi z 1247 roku. Nadanie praw miejskich w 1302 roku wiąże się z osobą wojewody kaliskiego Mikołaja Przedpełkowica. Kolejny przywilej lokacyjny, na prawie magdeburskim, wydał miastu wydał król Władysław Jagiełło w 1429 roku. Miasto stało się siedzibą starosty niegrodowego. Od tej chwili miasto zaczęto zabudowywać, a jego centralnym miejscem był prostokątny rynek i otaczające go ulice. Przez kolejne stulecia miasto rozwijało się słabo. Dopiero koniec XIX wieku przyniósł zasadnicze zmiany. Do ożywienia gospodarczego przyczyniła się zbudowana po 1856 roku linia kolejowa łącząca Poznań z Wrocławiem. Największymi zakładami przemysłowymi były wówczas cegielnie rozlokowane na obrzeżach miasta, w tym duży zakład M. Perkiewicza. W okresie międzywojennym okazałe prezentował się zakład usługowy „Barwa”. Na początku XX wieku rozwijały się inicjatywy uzdrowiskowe z charakterystycznym sanatorium Obrabad przy Rynku. Powstawały wówczas także hotele i restauracje.



19. Autor karty i data jej wypełnienia

URBANIKA, Agata Marciniak 10.07.2019

KARTA ADRESOWA ZABYTKÓW NIERUCHOMYCH

A B C D

A – układ urbanistyczny, ruralistyczny, zespół budowlany;
B – architektura lub budownictwo; C – cmentarz; D – zieleni komponowana

Nr NO.01

1. Obiekt

dom mieszkalny

3. Czas powstania

1 połowa XIX w.

5. Miejscowość

Nowinki

2. Zespół

4. Prace budowlane i remontowe przed 1945

6. Adres

Ulica: Powstańców Wielkopolskich

Nr: 9

Nr działki: 171/1

Nr KW:

16. Zdjęcia, plan sytuacyjny

7. Przynależność administracyjna

Województwo: wielkopolskie

Powiat: poznański

Gmina: Mosina

8. Właściciel i jego adres
prywatny

9. Użytkownik i jego adres
prywatny

10. Autorzy

11. Określenie stylu

12. Materiał

szachulec

13. Przeznaczenie pierwotne

domy

14. Użytkowanie obecne

domy

15. Rejestr zabytków

Nr

Data



17. Dodatkowe materiały kartograficzne i fotografie

Bud. miessk. nr 8 (w. 11) NOWINKI
szach., 1poż. XII w. gm. Mosina
wł. M. Jeżowicz woj. Poznań

d. pow. Srem

Nr rejestru z dn.

ODZ

BDZ

F-3148 Formy kartograficzne wydawnictwa geodezyjnego i kartograficznego.
Zam. DR O/W/MA/De - DOD. 120-127. 6-630. 2.88.04



18. Dodatkowe informacje, weryfikacja danych ze strony tytułowej, uwagi
(osoba dokonująca wpisu i data)

19. Autor karty i data jej wypełnienia

URBANIK, Agata Marciniak 10.07.2019

KARTA ADRESOWA ZABYTKÓW NIERUCHOMYCH

A B C D

A – układ urbanistyczny, ruralistyczny, zespół budowlany;
B – architektura lub budownictwo; C – cmentarz; D – zieleni komponowana

Nr NO.02

1. Obiekt

szkoła

3. Czas powstania

1913 r.

5. Miejscowość

Nowinki

2. Zespół

4. Prace budowlane i remontowe przed 1945

6. Adres

Ulica: Powstańców Wielkopolskich

Nr: 3

Nr działki: 168

Nr KW:

16. Zdjęcia, plan sytuacyjny

7. Przynależność administracyjna

Województwo: wielkopolskie

Powiat: poznański

Gmina: Mosina

8. Właściciel i jego adres

Gmina Mosina

9. Użytkownik i jego adres

Gminny Dyrektor Szkół

10. Autorzy

11. Określenie stylu

12. Materiał

mur

13. Przeznaczenie pierwotne

szkoły

14. Użytkowanie obecne

szkoły

15. Rejestr zabytków

Nr

Data



17. Dodatkowe materiały kartograficzne i fotografie

Szkoła Podstawowa
mar. 191r.

NOWINEKI
gm. Mosina
woj. Poznań

d. pow. Srem

Nr rejestru	z dn.
ODE	1
BDE	1

P-244 Karta Liniowa wydawnictwa digital - Zestaw
Zam. 20.07.2019 - DOD. 100-101, 100-102, 100-103



18. Dodatkowe informacje, weryfikacja danych ze strony tytułowej, uwagi
(osoba dokonująca wpisu i data)

19. Autor karty i data jej wypełnienia

URBANIKA, Agata Marciniak 10.07.2019

KARTA ADRESOWA ZABYTKÓW NIERUCHOMYCH

A B C D

A – układ urbanistyczny, ruralistyczny, zespół budowlany;
B – architektura lub budownictwo; C – cmentarz; D – zieleni komponowana

Nr NO.03

1. Obiekt

dom mieszkalny

3. Czas powstania

początek XX w.

5. Miejscowość

Nowinki

2. Zespół

4. Prace budowlane i remontowe przed 1945

6. Adres

Ulica: Powstańców Wielkopolskich

Nr: 14

Nr działki: 279

Nr KW:

16. Zdjęcia, plan sytuacyjny



7. Przynależność administracyjna

Województwo: wielkopolskie

Powiat: poznański

Gmina: Mosina

8. Właściciel i jego adres
prywatny

9. Użytkownik i jego adres
prywatny

10. Autorzy

11. Określenie stylu

12. Materiał

mur

13. Przeznaczenie pierwotne

domy

14. Użytkowanie obecne

domy

15. Rejestr zabytków

Nr

Data

17. Dodatkowe materiały kartograficzne i fotografie



18. Dodatkowe informacje, weryfikacja danych ze strony tytułowej, uwagi
(osoba dokonująca wpisu i data)

19. Autor karty i data jej wypełnienia

URBANIK, Agata Marcina 10.07.2019

KARTA ADRESOWA ZABYTKÓW NIERUCHOMYCH

A B C D

A – układ urbanistyczny, ruralistyczny, zespół budowlany;
B – architektura lub budownictwo; C – cmentarz; D – zieleni komponowana

Nr NO.04

1. Obiekt

stodoła

3. Czas powstania

koniec XIX w.

5. Miejscowość

Nowinki

2. Zespół

4. Prace budowlane i remontowe przed 1945

6. Adres

Ulica: Powstańców Wielkopolskich

Nr:

Nr działki: 170

Nr KW:

16. Zdjęcia, plan sytuacyjny



7. Przynależność administracyjna

Województwo: wielkopolskie

Powiat: poznański

Gmina: Mosina

8. Właściciel i jego adres
prywatny

9. Użytkownik i jego adres
prywatny

10. Autorzy

11. Określenie stylu

12. Materiał

drewno

13. Przeznaczenie pierwotne

spichlerze, magazyny i stodoły

14. Użytkowanie obecne

spichlerze, magazyny i stodoły

15. Rejestr zabytków

Nr

Data

17. Dodatkowe materiały kartograficzne i fotografie

18. Dodatkowe informacje, weryfikacja danych ze strony tytułowej, uwagi
(osoba dokonująca wpisu i data)

19. Autor karty i data jej wypełnienia

URBANIKA, Agata Marciniak 10.07.2019

KARTA ADRESOWA ZABYTKÓW NIERUCHOMYCH

A B C D

A – układ urbanistyczny, ruralistyczny, zespół budowlany;
B – architektura lub budownictwo; C – cmentarz; D – zieleni komponowana

Nr PE.01

1. Obiekt

dom mieszkalny

3. Czas powstania

1851 r.

5. Miejscowość

Pecna

2. Zespół

4. Prace budowlane i remontowe przed 1945

6. Adres

Ulica: Główna

Nr: 14

Nr działki: 39/8

Nr KW:

16. Zdjęcia, plan sytuacyjny



7. Przynależność administracyjna

Województwo: wielkopolskie

Powiat: poznański

Gmina: Mosina

8. Właściciel i jego adres
prywatny

9. Użytkownik i jego adres
prywatny

10. Autorzy

11. Określenie stylu

12. Materiał
mur/szachulec

13. Przeznaczenie pierwotne
chaty

14. Użytkowanie obecne
chaty

15. Rejestr zabytków

Nr Data

17. Dodatkowe materiały kartograficzne i fotografie

**OBIEKT ZNAJDUJE SIĘ W WOJEWÓDZKIEJ EWIDENCJI
ZABYTKÓW WOJEWÓDZTWA WIELKOPOLSKIEGO,**

**WYMIENIONY W ZBIORZE POD NAZWĄ:
"ZABYTKI ARCHITEKTURY I BUDOWNICTWA W POLSCE -
WOJEWÓDZTWO POZNAŃSKIE",**

**OPRACOWANYM PRZEZ:
ZESPÓŁ PRACOWNIKÓW ODDZIAŁU WOJEWÓDZKIEGO
PAŃSTWOWEJ SŁUŻBY OCHRONY ZABYTKÓW W POZNANIU,**

**WYDANYM PRZEZ:
OŚRODEK DOKUMENTACJI ZABYTKÓW,
WARSZAWA 1998 ROK.**

**W ARCHIWUM
WIELKOPOLSKIEGO WOJEWÓDZKIEGO
KONSERWATORA ZABYTKÓW
NIE PRZECHOWUJE SIĘ
FOTOGRAFII ARCHIWALNYCH TEGO OBIEKTU**

18. Dodatkowe informacje, weryfikacja danych ze strony tytułowej, uwagi
(osoba dokonująca wpisu i data)

19. Autor karty i data jej wypełnienia

URBANIKA, Agata Marciniak 10.07.2019

KARTA ADRESOWA ZABYTKÓW NIERUCHOMYCH

A B C D

A – układ urbanistyczny, ruralistyczny, zespół budowlany;
B – architektura lub budownictwo; C – cmentarz; D – zieleni komponowana

Nr PE.02

1. Obiekt

szkoła

3. Czas powstania

koniec XIX w.

5. Miejscowość

Pecna

2. Zespół

4. Prace budowlane i remontowe przed 1945

6. Adres

Ulica: Główna

Nr: 20

Nr działki: 72/1

Nr KW: 29967

16. Zdjęcia, plan sytuacyjny



7. Przynależność administracyjna

Województwo: wielkopolskie

Powiat: poznański

Gmina: Mosina

8. Właściciel i jego adres

Gmina Mosina

9. Użytkownik i jego adres

Szkoła Podstawowa (zarządca)

10. Autorzy

11. Określenie stylu

12. Materiał

mur

13. Przeznaczenie pierwotne

szkoły

14. Użytkowanie obecne

szkoły

15. Rejestr zabytków

Nr

Data

17. Dodatkowe materiały kartograficzne i fotografie

**OBIEKT ZNAJDUJE SIĘ W WOJEWÓDZKIEJ EWIDENCJI
ZABYTKÓW WOJEWÓDZTWA WIELKOPOLSKIEGO,**

**WYMIENIONY W ZBIORZE POD NAZWĄ:
"ZABYTKI ARCHITEKTURY I BUDOWNICTWA W POLSCE -
WOJEWÓDZTWO POZNAŃSKIE",**

**OPRACOWANYM PRZEZ:
ZESPÓŁ PRACOWNIKÓW ODDZIAŁU WOJEWÓDZKIEGO
PAŃSTWOWEJ SŁUŻBY OCHRONY ZABYTKÓW W POZNANIU,**

**WYDANYM PRZEZ:
OŚRODEK DOKUMENTACJI ZABYTKÓW,
WARSZAWA 1998 ROK.**

**W ARCHIWUM
WIELKOPOLSKIEGO WOJEWÓDZKIEGO
KONSERWATORA ZABYTKÓW
NIE PRZECHOWUJE SIĘ
FOTOGRAFII ARCHIWALNYCH TEGO OBIEKTU**

18. Dodatkowe informacje, weryfikacja danych ze strony tytułowej, uwagi
(osoba dokonująca wpisu i data)

19. Autor karty i data jej wypełnienia

URBANIKA, Agata Marciniak 10.07.2019

KARTA ADRESOWA ZABYTKÓW NIERUCHOMYCH

A B C D

A – układ urbanistyczny, ruralistyczny, zespół budowlany;
B – architektura lub budownictwo; C – cmentarz; D – zieleni komponowana

Nr PE.03

1. Obiekt

stacja kolejowa "Iłówiec"

3. Czas powstania

1912 r.

5. Miejscowość

Pecna

2. Zespół

4. Prace budowlane i remontowe przed 1945

6. Adres

Ulica: Główna

Nr: 24

Nr działki: 85/1

Nr KW: 39901

16. Zdjęcia, plan sytuacyjny



7. Przynależność administracyjna

Województwo: wielkopolskie

Powiat: poznański

Gmina: Mosina

8. Właściciel i jego adres
Skarb Państwa

9. Użytkownik i jego adres
PKP

10. Autorzy

11. Określenie stylu

12. Materiał

mur

13. Przeznaczenie pierwotne

dworce, przystanki kolejowe i budynki towarzyszące

14. Użytkowanie obecne

dworce, przystanki kolejowe i budynki towarzyszące

15. Rejestr zabytków

Nr Data

OBIEKT ZNAJDUJE SIĘ W WOJEWÓDZKIEJ EWIDENCJI
ZABYTKÓW WOJEWÓDZTWA WIELKOPOLSKIEGO,

OPRACOWANY W FORMIE
KARTY EWIDENCYJNEJ
ZABYTKÓW ARCHITEKTURY I BUDOWNICTWA

OŚRODEK DOKUMENTACJI ZABYTKÓW
WARSZAWA



WKŁADKA DO KARTY ADRESOWEJ ZABYTKÓW NIERUCHOMYCH

1. **Obiekt:** dworzec kolejowy „Iłówiec”.

2. **Historia:** **Pecna** została założona około 1729 roku, w ramach szeroko zakrojonej akcji osadniczej prowadzonej w oparciu o tzw. prawo ołęderskie. Drugi wyraźny etap rozwoju wsi wiąże się z budową linii kolejowej w 1856 roku, łączącej Poznań z Wrocławiem. W Pecnej wzniesiono dworzec kolejowy, który wkrótce miejscem koncentracji lokalnej wymiany handlowej. Zachowany do dzisiaj budynek dworca kolejowego wzniesiono w oparciu o cechy stylistyczne architektury propagowanej przez administrację pruską.



19. Autor karty i data jej wypełnienia

URBANIKA, Agata Marciniak 10.07.2019

KARTA ADRESOWA ZABYTKÓW NIERUCHOMYCH

A B C D

A – układ urbanistyczny, ruralistyczny, zespół budowlany;
B – architektura lub budownictwo; C – cmentarz; D – zieleni komponowana

Nr PE.04

1. Obiekt

dom mieszkalny

3. Czas powstania

około 1905 r.

5. Miejscowość

Pecna

2. Zespół

4. Prace budowlane i remontowe przed 1945

6. Adres

Ulica: Główna

Nr: 35

Nr działki: 317/2

Nr KW: 21723

16. Zdjęcia, plan sytuacyjny



7. Przynależność administracyjna

Województwo: wielkopolskie

Powiat: poznański

Gmina: Mosina

8. Właściciel i jego adres

Gminna spółdzielnia „Samopomoc Chłopska”

9. Użytkownik i jego adres

Gminna spółdzielnia „Samopomoc Chłopska”

10. Autorzy

11. Określenie stylu

12. Materiał

mur

13. Przeznaczenie pierwotne

dworce, przystanki kolejowe i budynki towarzyszące

14. Użytkowanie obecne

dworce, przystanki kolejowe i budynki towarzyszące

15. Rejestr zabytków

Nr

Data

17. Dodatkowe materiały kartograficzne i fotografie

**OBIEKT ZNAJDUJE SIĘ W WOJEWÓDZKIEJ EWIDENCJI
ZABYTKÓW WOJEWÓDZTWA WIELKOPOLSKIEGO,**

**WYMIENIONY W ZBIORZE POD NAZWĄ:
"ZABYTKI ARCHITEKTURY I BUDOWNICTWA W POLSCE -
WOJEWÓDZTWO POZNAŃSKIE",**

**OPRACOWANYM PRZEZ:
ZESPÓŁ PRACOWNIKÓW ODDZIAŁU WOJEWÓDZKIEGO
PAŃSTWOWEJ SŁUŻBY OCHRONY ZABYTKÓW W POZNANIU,**

**WYDANYM PRZEZ:
OŚRODEK DOKUMENTACJI ZABYTKÓW,
WARSZAWA 1998 ROK.**

**W ARCHIWUM
WIELKOPOLSKIEGO WOJEWÓDZKIEGO
KONSERWATORA ZABYTKÓW
NIE PRZECHOWUJE SIĘ
FOTOGRAFII ARCHIWALNYCH TEGO OBIEKTU**

18. Dodatkowe informacje, weryfikacja danych ze strony tytułowej, uwagi
(osoba dokonująca wpisu i data)

19. Autor karty i data jej wypełnienia

URBANIKA, Agata Marciniak 10.07.2019

KARTA ADRESOWA ZABYTKÓW NIERUCHOMYCH

A B C D

A – układ urbanistyczny, ruralistyczny, zespół budowlany;
B – architektura lub budownictwo; C – cmentarz; D – zieleni komponowana

Nr PE.05

1. Obiekt

szkoła

3. Czas powstania

połowa XIX w.

5. Miejscowość

Pecna

2. Zespół

4. Prace budowlane i remontowe przed 1945

6. Adres

Ulica: Główna

Nr: 50

Nr działki: 140

Nr KW:

16. Zdjęcia, plan sytuacyjny

7. Przynależność administracyjna

Województwo: wielkopolskie

Powiat: poznański

Gmina: Mosina

8. Właściciel i jego adres
prywatny

9. Użytkownik i jego adres
prywatny

10. Autorzy

11. Określenie stylu

12. Materiał

mur

13. Przeznaczenie pierwotne

szkoły

14. Użytkowanie obecne

domy

15. Rejestr zabytków

Nr

Data



17. Dodatkowe materiały kartograficzne i fotografie

**OBIEKT ZNAJDUJE SIĘ W WOJEWÓDZKIEJ EWIDENCJI
ZABYTKÓW WOJEWÓDZTWA WIELKOPOLSKIEGO,**

**WYMIENIONY W ZBIORZE POD NAZWĄ:
"ZABYTKI ARCHITEKTURY I BUDOWNICTWA W POLSCE -
WOJEWÓDZTWO POZNAŃSKIE",**

**OPRACOWANYM PRZEZ:
ZESPÓŁ PRACOWNIKÓW ODDZIAŁU WOJEWÓDZKIEGO
PAŃSTWOWEJ SŁUŻBY OCHRONY ZABYTKÓW W POZNANIU,**

**WYDANYM PRZEZ:
OŚRODEK DOKUMENTACJI ZABYTKÓW,
WARSZAWA 1998 ROK.**

**W ARCHIWUM
WIELKOPOLSKIEGO WOJEWÓDZKIEGO
KONSERWATORA ZABYTKÓW
NIE PRZECHOWUJE SIĘ
FOTOGRAFII ARCHIWALNYCH TEGO OBIEKTU**

18. Dodatkowe informacje, weryfikacja danych ze strony tytułowej, uwagi
(osoba dokonująca wpisu i data)

19. Autor karty i data jej wypełnienia

URBANIK, Agata Marciniak 10.07.2019

KARTA ADRESOWA ZABYTKÓW NIERUCHOMYCH

A B C D

A – układ urbanistyczny, ruralistyczny, zespół budowlany;
B – architektura lub budownictwo; C – cmentarz; D – zieleni komponowana

Nr PE.06

1. Obiekt

dom mieszkalny

3. Czas powstania

koniec XIX w.

5. Miejscowość

Pecna

2. Zespół

4. Prace budowlane i remontowe przed 1945

6. Adres

Ulica: Główna

Nr: 65

Nr działki: 341

Nr KW:

16. Zdjęcia, plan sytuacyjny



7. Przynależność administracyjna

Województwo: wielkopolskie

Powiat: poznański

Gmina: Mosina

8. Właściciel i jego adres
prywatny

9. Użytkownik i jego adres
prywatny

10. Autorzy

11. Określenie stylu

12. Materiał

mur

13. Przeznaczenie pierwotne

chaty

14. Użytkowanie obecne

chaty

15. Rejestr zabytków

Nr

Data

17. Dodatkowe materiały kartograficzne i fotografie

**OBIEKT ZNAJDUJE SIĘ W WOJEWÓDZKIEJ EWIDENCJI
ZABYTKÓW WOJEWÓDZTWA WIELKOPOLSKIEGO,**

**WYMIENIONY W ZBIORZE POD NAZWĄ:
"ZABYTKI ARCHITEKTURY I BUDOWNICTWA W POLSCE -
WOJEWÓDZTWO POZNAŃSKIE",**

**OPRACOWANYM PRZEZ:
ZESPÓŁ PRACOWNIKÓW ODDZIAŁU WOJEWÓDZKIEGO
PAŃSTWOWEJ SŁUŻBY OCHRONY ZABYTKÓW W POZNANIU,**

**WYDANYM PRZEZ:
OŚRODEK DOKUMENTACJI ZABYTKÓW,
WARSZAWA 1998 ROK.**

**W ARCHIWUM
WIELKOPOLSKIEGO WOJEWÓDZKIEGO
KONSERWATORA ZABYTKÓW
NIE PRZECHOWUJE SIĘ
FOTOGRAFII ARCHIWALNYCH TEGO OBIEKTU**

18. Dodatkowe informacje, weryfikacja danych ze strony tytułowej, uwagi
(osoba dokonująca wpisu i data)

19. Autor karty i data jej wypełnienia

URBANIKA, Agata Marciniak 10.07.2019

KARTA ADRESOWA ZABYTKÓW NIERUCHOMYCH

A B C D

A – układ urbanistyczny, ruralistyczny, zespół budowlany;
B – architektura lub budownictwo; C – cmentarz; D – zieleni komponowana

Nr PE.07

1. Obiekt

dom mieszkalny

3. Czas powstania

przełom XIX/XX w.

5. Miejscowość

Pecna

2. Zespół

4. Prace budowlane i remontowe przed 1945

6. Adres

Ulica: Kozia

Nr: 6

Nr działki: 29/1

Nr KW:

16. Zdjęcia, plan sytuacyjny

7. Przynależność administracyjna

Województwo: wielkopolskie

Powiat: poznański

Gmina: Mosina

8. Właściciel i jego adres
prywatny

9. Użytkownik i jego adres
prywatny

10. Autorzy

11. Określenie stylu

12. Materiał

mur

13. Przeznaczenie pierwotne

domy

14. Użytkowanie obecne

domy

15. Rejestr zabytków

Nr

Data



17. Dodatkowe materiały kartograficzne i fotografie

**OBIEKT ZNAJDUJE SIĘ W WOJEWÓDZKIEJ EWIDENCJI
ZABYTKÓW WOJEWÓDZTWA WIELKOPOLSKIEGO,**

**WYMIENIONY W ZBIORZE POD NAZWĄ:
"ZABYTKI ARCHITEKTURY I BUDOWNICTWA W POLSCE -
WOJEWÓDZTWO POZNAŃSKIE",**

**OPRACOWANYM PRZEZ:
ZESPÓŁ PRACOWNIKÓW ODDZIAŁU WOJEWÓDZKIEGO
PAŃSTWOWEJ SŁUŻBY OCHRONY ZABYTKÓW W POZNANIU,**

**WYDANYM PRZEZ:
OŚRODEK DOKUMENTACJI ZABYTKÓW,
WARSZAWA 1998 ROK.**

**W ARCHIWUM
WIELKOPOLSKIEGO WOJEWÓDZKIEGO
KONSERWATORA ZABYTKÓW
NIE PRZECHOWUJE SIĘ
FOTOGRAFII ARCHIWALNYCH TEGO OBIEKTU**

18. Dodatkowe informacje, weryfikacja danych ze strony tytułowej, uwagi
(osoba dokonująca wpisu i data)

19. Autor karty i data jej wypełnienia

URBANIKA, Agata Marciniak 10.07.2019

KARTA ADRESOWA ZABYTKÓW NIERUCHOMYCH

A B C D

A – układ urbanistyczny, ruralistyczny, zespół budowlany;
B – architektura lub budownictwo; C – cmentarz; D – zieleni komponowana

Nr PE.08

1. Obiekt

dom mieszkalny

3. Czas powstania

początek XX w.

5. Miejscowość

Pecna

2. Zespół

4. Prace budowlane i remontowe przed 1945

6. Adres

Ulica: Kozia

Nr: 18

Nr działki: 23/5

Nr KW:

16. Zdjęcia, plan sytuacyjny



7. Przynależność administracyjna

Województwo: wielkopolskie

Powiat: poznański

Gmina: Mosina

8. Właściciel i jego adres
prywatny

9. Użytkownik i jego adres
prywatny

10. Autorzy

11. Określenie stylu

12. Materiał

mur

13. Przeznaczenie pierwotne

domy

14. Użytkowanie obecne

domy

15. Rejestr zabytków

Nr

Data

17. Dodatkowe materiały kartograficzne i fotografie

**OBIEKT ZNAJDUJE SIĘ W WOJEWÓDZKIEJ EWIDENCJI
ZABYTKÓW WOJEWÓDZTWA WIELKOPOLSKIEGO,**

**WYMIENIONY W ZBIORZE POD NAZWĄ:
"ZABYTKI ARCHITEKTURY I BUDOWNICTWA W POLSCE -
WOJEWÓDZTWO POZNAŃSKIE",**

**OPRACOWANYM PRZEZ:
ZESPÓŁ PRACOWNIKÓW ODDZIAŁU WOJEWÓDZKIEGO
PAŃSTWOWEJ SŁUŻBY OCHRONY ZABYTKÓW W POZNANIU,**

**WYDANYM PRZEZ:
OŚRODEK DOKUMENTACJI ZABYTKÓW,
WARSZAWA 1998 ROK.**

**W ARCHIWUM
WIELKOPOLSKIEGO WOJEWÓDZKIEGO
KONSERWATORA ZABYTKÓW
NIE PRZECHOWUJE SIĘ
FOTOGRAFII ARCHIWALNYCH TEGO OBIEKTU**

18. Dodatkowe informacje, weryfikacja danych ze strony tytułowej, uwagi
(osoba dokonująca wpisu i data)

19. Autor karty i data jej wypełnienia

URBANIK, Agata Marciniak 10.07.2019

KARTA ADRESOWA ZABYTKÓW NIERUCHOMYCH

A B C D

A – układ urbanistyczny, ruralistyczny, zespół budowlany;
B – architektura lub budownictwo; C – cmentarz; D – zieleni komponowana

Nr PE.09

1. Obiekt

dom mieszkalny

3. Czas powstania

początek XX w.

5. Miejscowość

Pecna

2. Zespół

4. Prace budowlane i remontowe przed 1945

6. Adres

Ulica: Kozia

Nr: 10, 12

Nr działki: 26/27

Nr KW:

16. Zdjęcia, plan sytuacyjny

7. Przynależność administracyjna

Województwo: wielkopolskie

Powiat: poznański

Gmina: Mosina

8. Właściciel i jego adres
prywatny

9. Użytkownik i jego adres
prywatny

10. Autorzy

11. Określenie stylu

12. Materiał

mur

13. Przeznaczenie pierwotne

domy

14. Użytkowanie obecne

domy

15. Rejestr zabytków

Nr Data



17. Dodatkowe materiały kartograficzne i fotografie

**OBIEKT ZNAJDUJE SIĘ W WOJEWÓDZKIEJ EWIDENCJI
ZABYTKÓW WOJEWÓDZTWA WIELKOPOLSKIEGO,**

**WYMIENIONY W ZBIORZE POD NAZWĄ:
"ZABYTKI ARCHITEKTURY I BUDOWNICTWA W POLSCE -
WOJEWÓDZTWO POZNAŃSKIE",**

**OPRACOWANYM PRZEZ:
ZESPÓŁ PRACOWNIKÓW ODDZIAŁU WOJEWÓDZKIEGO
PAŃSTWOWEJ SŁUŻBY OCHRONY ZABYTKÓW W POZNANIU,**

**WYDANYM PRZEZ:
OŚRODEK DOKUMENTACJI ZABYTKÓW,
WARSZAWA 1998 ROK.**

**W ARCHIWUM
WIELKOPOLSKIEGO WOJEWÓDZKIEGO
KONSERWATORA ZABYTKÓW
NIE PRZECHOWUJE SIĘ
FOTOGRAFII ARCHIWALNYCH TEGO OBIEKTU**

18. Dodatkowe informacje, weryfikacja danych ze strony tytułowej, uwagi
(osoba dokonująca wpisu i data)

19. Autor karty i data jej wypełnienia

URBANIKA, Agata Marciniak 10.07.2019

KARTA ADRESOWA ZABYTKÓW NIERUCHOMYCH

A B C D

A – układ urbanistyczny, ruralistyczny, zespół budowlany;
B – architektura lub budownictwo; C – cmentarz; D – zieleni komponowana

Nr PE.10

1. Obiekt

cmentarz ewangelicki

3. Czas powstania

około 1870 r.

5. Miejscowość

Pecna

2. Zespół

4. Prace budowlane i remontowe przed 1945

6. Adres

Ulica: Kozia

Nr:

Nr działki: 69

Nr KW: 18941

16. Zdjęcia, plan sytuacyjny



7. Przynależność administracyjna

Województwo: wielkopolskie

Powiat: poznański

Gmina: Mosina

8. Właściciel i jego adres
Skarb Państwa

9. Użytkownik i jego adres
Skarb Państwa

10. Autorzy

11. Określenie stylu

12. Materiał

13. Przeznaczenie pierwotne

cmentarze ewangelickie

14. Użytkowanie obecne

cmentarze ewangelickie

15. Rejestr zabytków

Nr

Data

17. Dodatkowe materiały kartograficzne i fotografie

**OBIEKT ZNAJDUJE SIĘ W WOJEWÓDZKIEJ EWIDENCJI
ZABYTKÓW WOJEWÓDZTWA WIELKOPÓLSKIEGO,**

**OPRACOWANY W FORMIE
"KARTY CMENTARZA"**



18. Dodatkowe informacje, weryfikacja danych ze strony tytułowej, uwagi
(osoba dokonująca wpisu i data)

19. Autor karty i data jej wypełnienia

URBANIKA, Agata Marciniak 10.07.2019

KARTA ADRESOWA ZABYTKÓW NIERUCHOMYCH

A B C D

A – układ urbanistyczny, ruralistyczny, zespół budowlany;
B – architektura lub budownictwo; C – cmentarz; D – zieleni komponowana

Nr PE.11

1. Obiekt

dom mieszkalny

3. Czas powstania

początek XX w.

5. Miejscowość

Pecna

2. Zespół

4. Prace budowlane i remontowe przed 1945

6. Adres

Ulica: Sosnowa

Nr: 1

Nr działki: 296

Nr KW:

16. Zdjęcia, plan sytuacyjny



7. Przynależność administracyjna

Województwo: wielkopolskie

Powiat: poznański

Gmina: Mosina

8. Właściciel i jego adres
prywatny

9. Użytkownik i jego adres
prywatny

10. Autorzy

11. Określenie stylu

12. Materiał

mur

13. Przeznaczenie pierwotne

domy

14. Użytkowanie obecne

domy

15. Rejestr zabytków

Nr

Data

17. Dodatkowe materiały kartograficzne i fotografie

• Bud. miesz. ul. Sosnowa 1	PCGMA
kur. pocz. XXV.	gm. Mosina
wi. Bolewska	woj. Poznań
d. pow. Sren	
Nr rejestru	z dn.
ODZ	
BDZ	



18. Dodatkowe informacje, weryfikacja danych ze strony tytułowej, uwagi (osoba dokonująca wpisu i data)

19. Autor karty i data jej wypełnienia

URBANIKA, Agata Marciniak 10.07.2019

KARTA ADRESOWA ZABYTKÓW NIERUCHOMYCH

A B C D

A – układ urbanistyczny, ruralistyczny, zespół budowlany;
B – architektura lub budownictwo; C – cmentarz; D – zieleni komponowana

Nr RA.01

1. Obiekt

dom mieszkalny

3. Czas powstania

koniec XIX w, 1934 r.

5. Miejscowość

Radzewice

2. Zespół

4. Prace budowlane i remontowe przed 1945

6. Adres

Ulica: Długa

Nr: 7

Nr działki: 524/1

Nr KW:

16. Zdjęcia, plan sytuacyjny

7. Przynależność administracyjna

Województwo: wielkopolskie

Powiat: poznański

Gmina: Mosina

8. Właściciel i jego adres
prywatny

9. Użytkownik i jego adres
prywatny

10. Autorzy

11. Określenie stylu

12. Materiał

mur

13. Przeznaczenie pierwotne

domy

14. Użytkowanie obecne

domy

15. Rejestr zabytków

Nr **2348/A** Data **25.03.1995**



OBIEKT ZNAJDUJE SIĘ W WOJEWÓDZKIEJ EWIDENCJI
ZABYTKÓW WOJEWÓDZTWA WIELKOPOLSKIEGO,

OPRACOWANY W FORMIE
KARTY EWIDENCYJNEJ
ZABYTKÓW ARCHITEKTURY I BUDOWNICTWA

OŚRODEK DOKUMENTACJI ZABYTKÓW
WARSZAWA



WKŁADKA DO KARTY ADRESOWEJ ZABYTKÓW NIERUCHOMYCH

1. Obiekt: dom.

2. Historia: wieś Radzewice pochodzi z XVIII wieku i została założona w oparciu o tzw. prawo „olęderskie”, w ramach szeroko zakrojonej akcji osadniczej prowadzonej na tych terenach w XVIII wieku. Do dzisiaj zachowały się, charakterystyczny dla tego typu osadnictwa, układ przestrzenny oraz rodzaj zabudowy gospodarstw chłopskich. W drugiej połowie, głównie wskutek wyraźnego wzrostu gospodarczego w gospodarstwach chłopskich, tradycyjna zabudowa olęderska, była wypierana przez standardową architekturę, powszechnie stosowaną, bez względu na rodzaj prowadzonej produkcji rolnej



19. Autor karty i data jej wypełnienia

URBANIKA, Agata Marciniak 10.07.2019

KARTA ADRESOWA ZABYTKÓW NIERUCHOMYCH

A B C D

A – układ urbanistyczny, ruralistyczny, zespół budowlany;
B – architektura lub budownictwo; C – cmentarz; D – zieleni komponowana

Nr RA.02

1. Obiekt

szkoła

3. Czas powstania

początek XX w.

5. Miejscowość

Radzewice

2. Zespół

4. Prace budowlane i remontowe przed 1945

6. Adres

Ulica: Długa

Nr: 10, 11

Nr działki: 384/7, 384/9

Nr KW:

16. Zdjęcia, plan sytuacyjny

7. Przynależność administracyjna

Województwo: wielkopolskie

Powiat: poznański

Gmina: Mosina

8. Właściciel i jego adres
prywatny

9. Użytkownik i jego adres
prywatny

10. Autorzy

11. Określenie stylu

12. Materiał

mur

13. Przeznaczenie pierwotne

szkoły

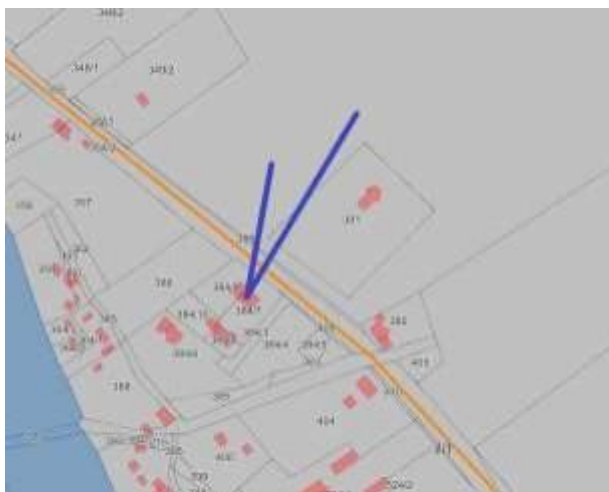
14. Użytkowanie obecne

domy

15. Rejestr zabytków

Nr

Data



17. Dodatkowe materiały kartograficzne i fotografie

• Dom / dawniej bud. szkoły / ^{ul. Długa nr 10}
ul. Długa nr 10
w2. Poznańskie Przedsiębior- woj. poznańskie
stwo Robót Instalacyjnych
Poznań ul. Strzelecka 2/6
mur, przed 1914

d. pow. Srem, woj. poznańskie
Nr rejestru z dn.
GDZ
BDZ



18. Dodatkowe informacje, weryfikacja danych ze strony tytułowej, uwagi (osoba dokonująca wpisu i data)

19. Autor karty i data jej wypełnienia

URBANIKA, Agata Marciniak 10.07.2019

KARTA ADRESOWA ZABYTKÓW NIERUCHOMYCH

A B C D

A – układ urbanistyczny, ruralistyczny, zespół budowlany;
B – architektura lub budownictwo; C – cmentarz; D – zieleni komponowana

Nr RA.03

1. Obiekt

dom mieszkalny

3. Czas powstania

1804 r.

5. Miejscowość

Radzewice

2. Zespół

4. Prace budowlane i remontowe przed 1945

6. Adres

Ulica: Długa

Nr: 22

Nr działki: 257/2

Nr KW:

16. Zdjęcia, plan sytuacyjny



7. Przynależność administracyjna

Województwo: wielkopolskie

Powiat: poznański

Gmina: Mosina

8. Właściciel i jego adres
prywatny

9. Użytkownik i jego adres
prywatny

10. Autorzy

11. Określenie stylu

12. Materiał

mur / drewno

13. Przeznaczenie pierwotne

chaty

14. Użytkowanie obecne

chaty

15. Rejestr zabytków

Nr

Data

17. Dodatkowe materiały kartograficzne i fotografie

Kosowola, ul. Brzuga 22		KAMENICA	
ul. Garzelańczyk		ul. Kosowa	
miej. /drewn./ul. XIXw.		woj. poznańskie	
ul. pow. Brzga, woj. poznańskie			
nr rejestru		z dn.	
ODR		/	
ADK		/	
kryta stracha			



18. Dodatkowe informacje, weryfikacja danych ze strony tytułowej, uwagi (osoba dokonująca wpisu i data)

19. Autor karty i data jej wypełnienia

URBANIK, Agata Marciniak 10.07.2019

KARTA ADRESOWA ZABYTKÓW NIERUCHOMYCH

A B C D

A – układ urbanistyczny, ruralistyczny, zespół budowlany;
B – architektura lub budownictwo; C – cmentarz; D – zieleni komponowana

Nr RA.04

1. Obiekt

restauracja

3. Czas powstania

1906 r.

5. Miejscowość

Radzewice

2. Zespół

4. Prace budowlane i remontowe przed 1945

6. Adres

Ulica: Długa

Nr: 55

Nr działki:

Nr KW:

16. Zdjęcia, plan sytuacyjny

7. Przynależność administracyjna

Województwo: wielkopolskie

Powiat: poznański

Gmina: Mosina

8. Właściciel i jego adres

Gminna Spółdzielnia „Samopomoc Chłopska”

9. Użytkownik i jego adres
prywatny

10. Autorzy

11. Określenie stylu

12. Materiał

mur

13. Przeznaczenie pierwotne

zajazdy, karczmy, restauracje i hotele

14. Użytkowanie obecne

zajazdy, karczmy, restauracje i hotele

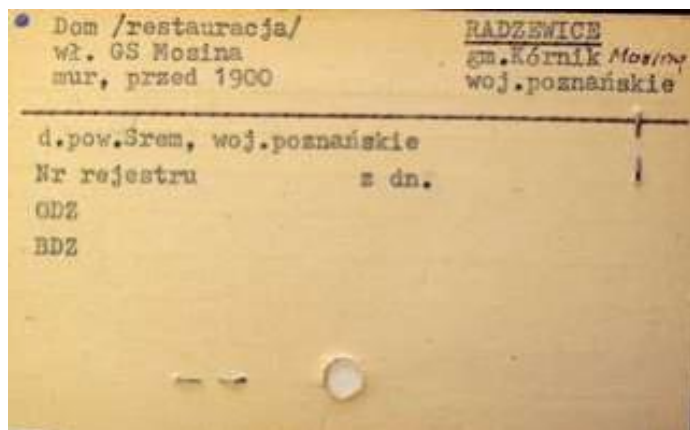
15. Rejestr zabytków

Nr

Data



17. Dodatkowe materiały kartograficzne i fotografie



18. Dodatkowe informacje, weryfikacja danych ze strony tytułowej, uwagi
(osoba dokonująca wpisu i data)

19. Autor karty i data jej wypełnienia

URBANIK, Agata Marciniak 10.07.2019

KARTA ADRESOWA ZABYTKÓW NIERUCHOMYCH

A B C D

A – układ urbanistyczny, ruralistyczny, zespół budowlany;
B – architektura lub budownictwo; C – cmentarz; D – zieleni komponowana

Nr RA.05

1. Obiekt

cmentarz ewangelicki

3. Czas powstania

początek XIX w.

5. Miejscowość

Radzewice

2. Zespół

4. Prace budowlane i remontowe przed 1945

6. Adres

Ulica: Długa

Nr:

Nr działki: 381

Nr KW: 86920

16. Zdjęcia, plan sytuacyjny



7. Przynależność administracyjna

Województwo: wielkopolskie

Powiat: poznański

Gmina: Mosina

8. Właściciel i jego adres

Rzymskokatolicka pw. św. Marcelina w Rogalinie

9. Użytkownik i jego adres

Rzymskokatolicka pw. św. Marcelina w Rogalinie

10. Autorzy

11. Określenie stylu

12. Materiał

13. Przeznaczenie pierwotne

cmentarze ewangelickie

14. Użytkowanie obecne

cmentarze rzymskokatolickie

15. Rejestr zabytków

Nr

Data

**OBIEKT ZNAJDUJE SIĘ W WOJEWÓDZKIEJ EWIDENCJI
ZABYTKÓW WOJEWÓDZTWA WIELKOPOLSKIEGO,**

**OPRACOWANY W FORMIE
"KARTY CMENTARZA"**



19. Autor karty i data jej wypełnienia

URBANIKA, Agata Marciniak 10.07.2019

KARTA ADRESOWA ZABYTKÓW NIERUCHOMYCH

A B C D

A – układ urbanistyczny, ruralistyczny, zespół budowlany;
B – architektura lub budownictwo; C – cmentarz; D – zieleni komponowana

Nr RG.01

1. Obiekt

dom mieszkalny

3. Czas powstania

początek XX w.

5. Miejscowość

Rogalin

2. Zespół

4. Prace budowlane i remontowe przed 1945

6. Adres

Ulica: Nowa

Nr: 8

Nr działki: 50/7

Nr KW:

16. Zdjęcia, plan sytuacyjny



7. Przynależność administracyjna

Województwo: wielkopolskie

Powiat: poznański

Gmina: Mosina

8. Właściciel i jego adres
prywatny

9. Użytkownik i jego adres
prywatny

10. Autorzy

11. Określenie stylu

12. Materiał

mur

13. Przeznaczenie pierwotne

domy

14. Użytkowanie obecne

domy

15. Rejestr zabytków

Nr

Data

17. Dodatkowe materiały kartograficzne i fotografie



18. Dodatkowe informacje, weryfikacja danych ze strony tytułowej, uwagi
(osoba dokonująca wpisu i data)

19. Autor karty i data jej wypełnienia

URBANIK, Agata Marciniak 10.07.2019

KARTA ADRESOWA ZABYTKÓW NIERUCHOMYCH

A B C D

A – układ urbanistyczny, ruralistyczny, zespół budowlany;
B – architektura lub budownictwo; C – cmentarz; D – zieleni komponowana

Nr RG.02

1. Obiekt

dom mieszkalny

3. Czas powstania

1908 r.

5. Miejscowość

Rogalin

2. Zespół

4. Prace budowlane i remontowe przed 1945

6. Adres

Ulica: Arciszewskiego

Nr: 7

Nr działki: 188/1

Nr KW:

16. Zdjęcia, plan sytuacyjny



7. Przynależność administracyjna

Województwo: wielkopolskie

Powiat: poznański

Gmina: Mosina

8. Właściciel i jego adres
prywatny

9. Użytkownik i jego adres
prywatny

10. Autorzy

11. Określenie stylu

12. Materiał

mur

13. Przeznaczenie pierwotne

domy

14. Użytkowanie obecne

domy

15. Rejestr zabytków

Nr

Data

17. Dodatkowe materiały kartograficzne i fotografie

18. Dodatkowe informacje, weryfikacja danych ze strony tytułowej, uwagi
(osoba dokonująca wpisu i data)

19. Autor karty i data jej wypełnienia

URBANIKA, Agata Marciniak 10.07.2019

KARTA ADRESOWA ZABYTKÓW NIERUCHOMYCH

A B C D

A – układ urbanistyczny, ruralistyczny, zespół budowlany;
B – architektura lub budownictwo; C – cmentarz; D – zieleni komponowana

Nr RG.03

1. Obiekt

gorzelnia

3. Czas powstania

koniec XIX w.

5. Miejscowość

Rogalin

2. Zespół

zespół rezydencjonalny

4. Prace budowlane i remontowe przed 1945

6. Adres

Ulica: Arciszewskiego

Nr: 12

Nr działki: 177, 77

Nr KW:

16. Zdjęcia, plan sytuacyjny



7. Przynależność administracyjna

Województwo: wielkopolskie

Powiat: poznański

Gmina: Mosina

8. Właściciel i jego adres
Skarb Państwa

9. Użytkownik i jego adres
Fundacja im. Raczyńskich

10. Autorzy

11. Określenie stylu

12. Materiał

mur

13. Przeznaczenie pierwotne

gorzelnie i browary

14. Użytkowanie obecne

nieużytkowany

15. Rejestr zabytków

Nr

Data

OBIEKT ZNAJDUJE SIĘ W WOJEWÓDZKIEJ EWIDENCJI
ZABYTKÓW WOJEWÓDZTWA WIELKOPÓLSKIEGO,

OPRACOWANY W FORMIE
KARTY EWIDENCYJNEJ
ZABYTKÓW ARCHITEKTURY I BUDOWNICTWA

OŚRODEK DOKUMENTACJI ZABYTKÓW
WARSZAWA



WKŁADKA DO KARTY ADRESOWEJ ZABYTKÓW NIERUCHOMYCH

1. Obiekt: gorzelnia.

2. Historia: najstarsza wzmianka o Rogalinie zachowała się z roku 1247. Wieś należała do stosunkowo gęstej sieci osadniczej, jaka rozwijała się w niewielkiej odległości od Poznania. Do znacześniejszych rodów władających tymi dobrami należy zaliczyć Rogalińskich, Arciszewskich, Unrugów, Schlichtyngów, Krzyżanowskich i Raczyńskich. Założenie rezydencjonalne powstało w końcu XVIII wieku, w latach 1768 – 1776 wzniesiono pałac z oficynami według projektu J.F. Knobla, a następnie J.Ch. Kamsetzera. Następni z Raczyńskich w XIX wieku wzbogacali zespół o kolejne obiekty: mauzoleum – obecnie kościół, maneż, wozownię, stajnię, czworaki itp. W XIX wieku Raczyńscy znacznie rozbudowali folwark rogaliński, który w tamtym okresie miał ponadprzeciętne wyniki ekonomiczne.



19. Autor karty i data jej wypełnienia

URBANIKA, Agata Marciniak 10.07.2019

KARTA ADRESOWA ZABYTKÓW NIERUCHOMYCH

A B C D

A – układ urbanistyczny, ruralistyczny, zespół budowlany;
B – architektura lub budownictwo; C – cmentarz; D – zieleni komponowana

Nr RG.04

1. Obiekt

galerie południowa i północna

3. Czas powstania

1770 - 98 r.

5. Miejscowość

Rogalin

2. Zespół

zespół rezydencjonalny

4. Prace budowlane i remontowe przed 1945

6. Adres

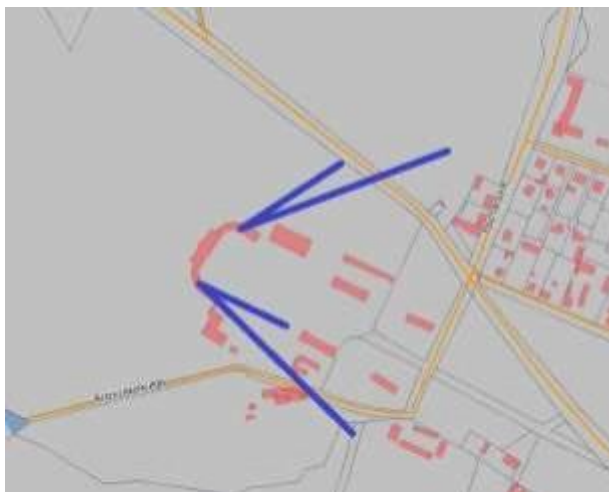
Ulica: Arciszewskiego

Nr:

Nr działki: 74/3

Nr KW: 21189

16. Zdjęcia, plan sytuacyjny



7. Przynależność administracyjna

Województwo: wielkopolskie

Powiat: poznański

Gmina: Mosina

8. Właściciel i jego adres

Skarb Państwa

9. Użytkownik i jego adres

Muzeum Narodowe w Poznaniu

10. Autorzy

11. Określenie stylu

12. Materiał

mur

13. Przeznaczenie pierwotne

pałace i dwory

14. Użytkowanie obecne

muzea

15. Rejestr zabytków

Nr **1020/Wlkp/** Data **09.05.2017**

OBIEKT ZNAJDUJE SIĘ W WOJEWÓDZKIEJ EWIDENCJI
ZABYTKÓW WOJEWÓDZTWA WIELKOPOLSKIEGO,

WYMENIONY W ZBIORZE POD NAZWĄ:
"ZABYTKI ARCHITEKTURY I BUDOWNICTWA W POLSCE -
WOJEWÓDZTWO POZNAŃSKIE",

OPRACOWANYM PRZEZ:
ZESPÓŁ PRACOWNIKÓW ODDZIAŁU WOJEWÓDZKIEGO
PAŃSTWOWEJ SŁUŻBY OCHRONY ZABYTKÓW W POZNANIU,

WYDANYM PRZEZ:
OŚRODEK DOKUMENTACJI ZABYTKÓW,
WARSZAWA 1998 ROK.

W ARCHIWUM
WIELKOPOLSKIEGO WOJEWÓDZKIEGO
KONSERWATORA ZABYTKÓW
NIE PRZECHOWUJE SIĘ
FOTOGRAFII ARCHIWALNYCH TEGO OBIEKTU

WKŁADKA DO KARTY ADRESOWEJ ZABYTKÓW NIERUCHOMYCH

1. Obiekt: galerie pałacowe.

2. Historia: najstarsza wzmianka o Rogalinie zachowała się z roku 1247. Wieś należała do stosunkowo gęstej sieci osadniczej, jaka rozwijała się w niewielkiej odległości od Poznania. Założenie rezydencjonalne powstało w końcu XVIII wieku, w latach 1768 – 1776 Kazimierz Raczyński wybudował pałac z oficynami według projektu J.F. Knobla, a następnie J.Ch. Kamsetzera. Następni z Raczyńskich w XIX wieku wzbogacali zespół o kolejne obiekty: maneż, wozownię, stajnię, czworaki itp. We wschodniej części założenia, na osi głównej pałacu w latach 1817 – 1820 powstało Mauzoleum Raczyńskich (ob. kościół parafialny p.w. św. Marcelina). Jedną z ostatnich inwestycji była budowa galerii obrazów w latach 1909 – 1912.



19. Autor karty i data jej wypełnienia

URBANIKA, Agata Marciniak 10.07.2019

KARTA ADRESOWA ZABYTEKÓW NIERUCHOMYCH

A B C D

A – układ urbanistyczny, ruralistyczny, zespół budowlany;
B – architektura lub budownictwo; C – cmentarz; D – zieleni komponowana

Nr RG.05

1. Obiekt

wozownia

3. Czas powstania

1801 r.

5. Miejscowość

Rogalin

2. Zespół

zespół rezydencjonalny

4. Prace budowlane i remontowe przed 1945

6. Adres

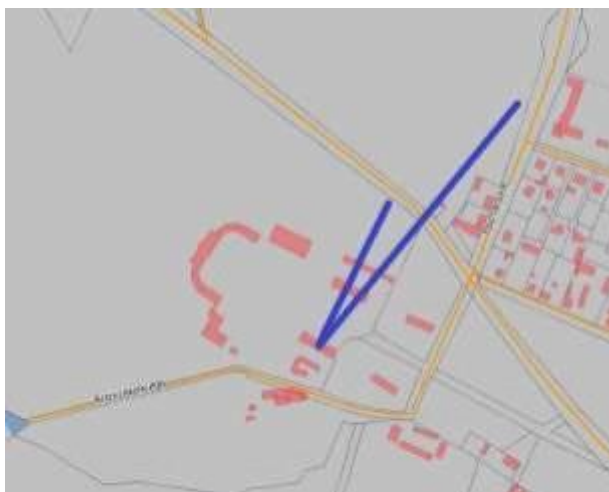
Ulica: Arciszewskiego

Nr:

Nr działki: 74/3

Nr KW: 21189

16. Zdjęcia, plan sytuacyjny



7. Przynależność administracyjna

Województwo: wielkopolskie

Powiat: poznański

Gmina: Mosina

8. Właściciel i jego adres

Skarb Państwa

9. Użytkownik i jego adres

Muzeum Narodowe w Poznaniu

10. Autorzy

11. Określenie stylu

12. Materiał

mur

13. Przeznaczenie pierwotne

inne budownictwa przemysłowego i
gospodarczego

14. Użytkowanie obecne

muzea

15. Rejestr zabytków

Nr **1020/Wlkp/** Data **09.05.2017**

OBIEKT ZNAJDUJE SIĘ W WOJEWÓDZKIEJ EWIDENCJI
ZABYTKÓW WOJEWÓDZTWA WIELKOPÓLSKIEGO,

OPRACOWANY W FORMIE
KARTY EWIDENCYJNEJ
ZABYTKÓW ARCHITEKTURY I BUDOWNICTWA

OŚRODEK DOKUMENTACJI ZABYTKÓW
WARSZAWA



WKŁADKA DO KARTY ADRESOWEJ ZABYTKÓW NIERUCHOMYCH

1. Obiekt: wozownia.

2. Historia: najstarsza wzmianka o Rogalinie zachowała się z roku 1247. Wieś należała do stosunkowo gęstej sieci osadniczej, jaka rozwijała się w niewielkiej odległości od Poznania. Założenie rezydencjonalne powstało w końcu XVIII wieku, w latach 1768 – 1776 Kazimierz Raczyński wybudował pałac z oficynami według projektu J.F. Knobla, a następnie J.Ch. Kamsetzera. Następni z Raczyńskich w XIX wieku wzbogacali zespół o kolejne obiekty: maneż, wozownię, stajnię, czworaki itp. We wschodniej części założenia, na osi głównej pałacu w latach 1817 – 1820 powstało Mauzoleum Raczyńskich (ob. kościół parafialny p.w. św. Marcelina). Jedną z ostatnich inwestycji była budowa galerii obrazów w latach 1909 – 1912.



19. Autor karty i data jej wypełnienia

URBANIKA, Agata Marciniak 10.07.2019

KARTA ADRESOWA ZABYTKÓW NIERUCHOMYCH

A B C D

A – układ urbanistyczny, ruralistyczny, zespół budowlany;
B – architektura lub budownictwo; C – cmentarz; D – zieleni komponowana

Nr RG.06

1. Obiekt

park

3. Czas powstania

4 ćwierć XVIII w., 1820 - 40 r.

5. Miejscowość

Rogalin

2. Zespół

zespół rezydencjonalny

4. Prace budowlane i remontowe przed 1945

6. Adres

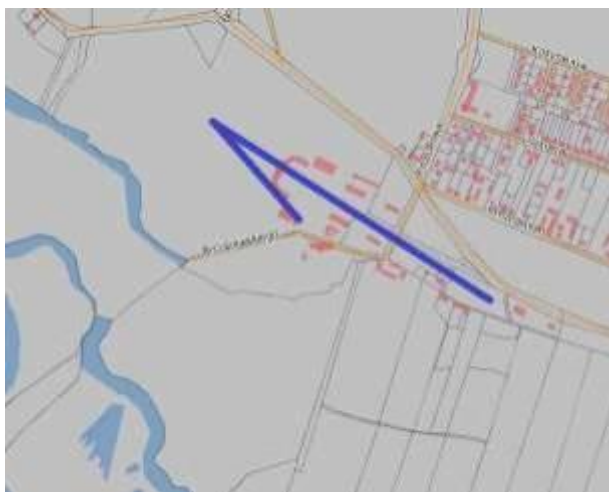
Ulica: Arciszewskiego

Nr:

Nr działki: 74/3 74/1 75 76 74/2 72 77 73 78 81

Nr KW: 21189

16. Zdjęcia, plan sytuacyjny



7. Przynależność administracyjna

Województwo: wielkopolskie

Powiat: poznański

Gmina: Mosina

8. Właściciel i jego adres

Skarb Państwa
Działki nr: 78, 81, 87 – Skarb Państwa Agencja
Nieruchomości Rolnych

9. Użytkownik i jego adres

Muzeum Narodowe w Poznaniu

10. Autorzy

11. Określenie stylu

12. Materiał

13. Przeznaczenie pierwotne

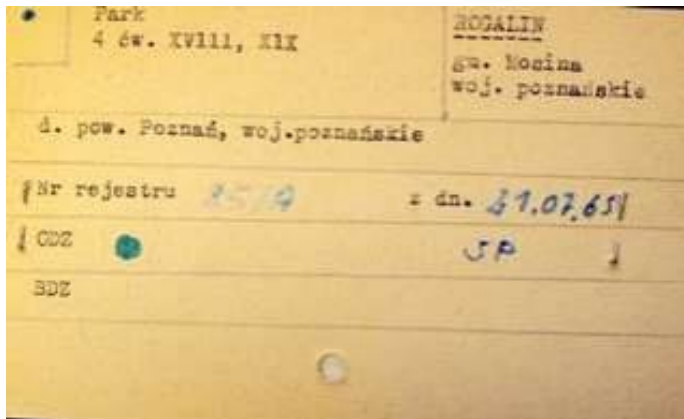
parki pałacowe

14. Użytkowanie obecne

parki pałacowe

15. Rejestr zabytków

Nr **1021/Wlkp/** Data **10.05.2017**



WKŁADKA DO KARTY ADRESOWEJ ZABYTKÓW NIERUCHOMYCH

1. Obiekt: park.

2. Historia: najstarsza wzmianka o Rogalinie zachowała się z roku 1247.. Założenie rezydencjonalne powstało w końcu XVIII wieku, w latach 1768 – 1776 Kazimierz Raczyński wybudował pałac z oficynami według projektu J.F. Knobla, a następnie J.Ch. Kamsetzera. Następni z Raczyńskich w XIX wieku wzbogacali zespół o kolejne obiekty: maneż, wozownię, stajnię, czworaki itp. We wschodniej części założenia, na osi głównej pałacu w latach 1817 –1820 powstało Mauzoleum Raczyńskich (ob. kościół parafialny p.w. św. Marcelina). W bezpośrednim sąsiedztwie pałacu zachował się regularny park z XVIII wieku. W latach 20-tych XIX wieku zrealizowano wielkie założenie parkowe w typie krajobrazowym.



19. Autor karty i data jej wypełnienia

URBANIKA, Agata Marciniak 10.07.2019

KARTA ADRESOWA ZABYTKÓW NIERUCHOMYCH

A B C D

A – układ urbanistyczny, ruralistyczny, zespół budowlany;
B – architektura lub budownictwo; C – cmentarz; D – zieleni komponowana

Nr RG.07

1. Obiekt

galeria obrazów

3. Czas powstania

1909 - 1912 r.

5. Miejscowość

Rogalin

2. Zespół

zespół rezydencjonalny

4. Prace budowlane i remontowe przed 1945

6. Adres

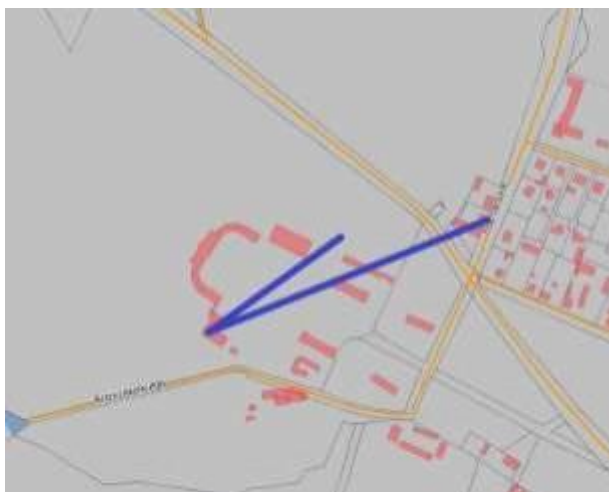
Ulica: Arciszewskiego

Nr:

Nr działki: 74/3

Nr KW: 21189

16. Zdjęcia, plan sytuacyjny



7. Przynależność administracyjna

Województwo: wielkopolskie

Powiat: poznański

Gmina: Mosina

8. Właściciel i jego adres
Skarb Państwa

9. Użytkownik i jego adres
Muzeum Narodowe w Poznaniu

10. Autorzy

11. Określenie stylu

12. Materiał

mur

13. Przeznaczenie pierwotne

muzea

14. Użytkowanie obecne

muzea

15. Rejestr zabytków

Nr **1020/Wlkp/** Data **09.05.2017**

OBIEKT ZNAJDUJE SIĘ W WOJEWÓDZKIEJ EWIDENCJI
ZABYTKÓW WOJEWÓDZTWA WIELKOPOLSKIEGO,

OPRACOWANY W FORMIE
KARTY EWIDENCYJNEJ
ZABYTKÓW ARCHITEKTURY I BUDOWNICTWA

OŚRODEK DOKUMENTACJI ZABYTKÓW
WARSZAWA



WKŁADKA DO KARTY ADRESOWEJ ZABYTKÓW NIERUCHOMYCH

1. Obiekt: galeria obrazów.

2. Historia: najstarsza wzmianka o Rogalinie zachowała się z roku 1247. Wieś należała do stosunkowo gęstej sieci osadniczej, jaka rozwijała się w niewielkiej odległości od Poznania. Założenie rezydencjonalne powstało w końcu XVIII wieku, w latach 1768 – 1776 Kazimierz Raczyński wybudował pałac z oficynami według projektu J.F. Knobla, a następnie J.Ch. Kamsetzera. Następni z Raczyńskich w XIX wieku wzbogacali zespół o kolejne obiekty: maneż, wozownię, stajnię, czworaki itp. We wschodniej części założenia, na osi głównej pałacu w latach 1817 – 1820 powstało Mauzoleum Raczyńskich (ob. kościół parafialny p.w. św. Marcelina). Jedną z ostatnich inwestycji była budowa galerii obrazów w latach 1909 – 1912.



19. Autor karty i data jej wypełnienia

URBANIKA, Agata Marciniak 10.07.2019

KARTA ADRESOWA ZABYTKÓW NIERUCHOMYCH

A B C D

A – układ urbanistyczny, ruralistyczny, zespół budowlany;
B – architektura lub budownictwo; C – cmentarz; D – zieleni komponowana

Nr RG.08

1. Obiekt

stajnia

3. Czas powstania

1776 r, przebudowany 1950 r.

5. Miejscowość

Rogalin

2. Zespół

zespół rezydencjonalny

4. Prace budowlane i remontowe przed 1945

6. Adres

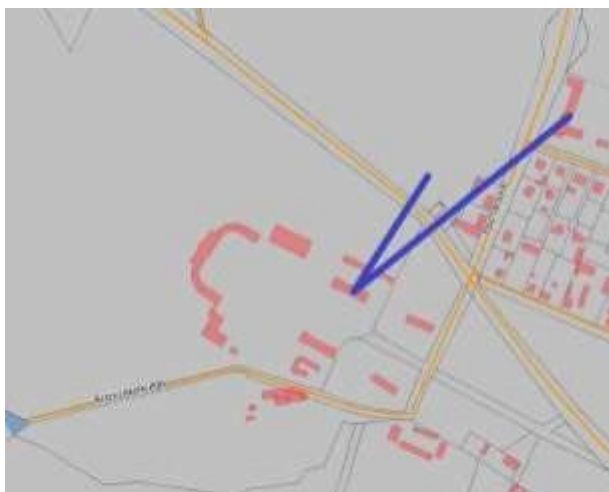
Ulica: Arciszewskiego

Nr:

Nr działki: 74/3

Nr KW: 21189

16. Zdjęcia, plan sytuacyjny



7. Przynależność administracyjna

Województwo: wielkopolskie

Powiat: poznański

Gmina: Mosina

8. Właściciel i jego adres

Skarb Państwa

9. Użytkownik i jego adres

Muzeum Narodowe w Poznaniu

10. Autorzy

11. Określenie stylu

12. Materiał

mur

13. Przeznaczenie pierwotne


inne budownictwa przemysłowego i
gospodarczego

14. Użytkowanie obecne

muzea

15. Rejestr zabytków

Nr **1020/Wlkp/** Data **09.05.2017**



WKŁADKA DO KARTY ADRESOWEJ ZABYTKÓW NIERUCHOMYCH

1. Obiekt: stajnia.

2. Historia: najstarsza wzmianka o Rogalinie zachowała się z roku 1247. Wieś należała do stosunkowo gęstej sieci osadniczej, jaka rozwijała się w niewielkiej odległości od Poznania. Założenie rezydencjonalne powstało w końcu XVIII wieku, w latach 1768 – 1776 Kazimierz Raczyński wybudował pałac z oficynami według projektu J.F. Knobla, a następnie J.Ch. Kamsetzera. Następni z Raczyńskich w XIX wieku wzbogacali zespół o kolejne obiekty: maneż, wozownię, stajnię, czworaki itp. We wschodniej części założenia, na osi głównej pałacu w latach 1817 – 1820 powstało Mauzoleum Raczyńskich (ob. kościół parafialny p.w. św. Marcelina). Jedną z ostatnich inwestycji była budowa galerii obrazów w latach 1909 – 1912.



19. Autor karty i data jej wypełnienia

URBANIKA, Agata Marciniak 10.07.2019

KARTA ADRESOWA ZABYTKÓW NIERUCHOMYCH

A B C D

A – układ urbanistyczny, ruralistyczny, zespół budowlany;
B – architektura lub budownictwo; C – cmentarz; D – zieleni komponowana

Nr RG.09

1. Obiekt

czworak południowy

3. Czas powstania

pocz. XIX w.

5. Miejscowość

Rogalin

2. Zespół

zespół rezydencjonalny

4. Prace budowlane i remontowe przed 1945

6. Adres

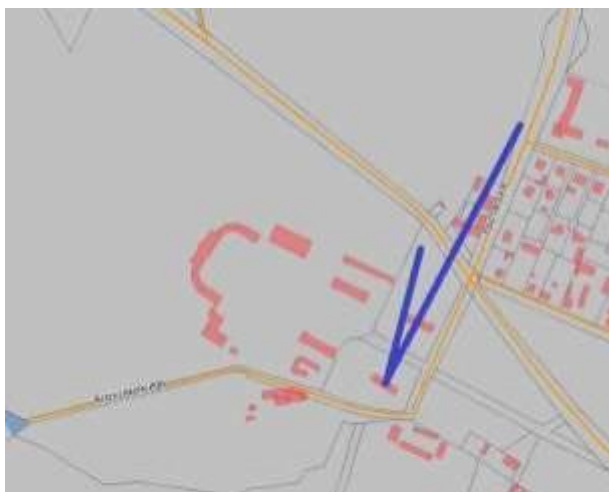
Ulica: Arciszewskiego

Nr:

Nr działki: 74/3

Nr KW: 21189

16. Zdjęcia, plan sytuacyjny



7. Przynależność administracyjna

Województwo: wielkopolskie

Powiat: poznański

Gmina: Mosina

8. Właściciel i jego adres

Skarb Państwa

9. Użytkownik i jego adres

Muzeum Narodowe w Poznaniu

10. Autorzy

11. Określenie stylu

12. Materiał

mur

13. Przeznaczenie pierwotne

domy

14. Użytkowanie obecne

domy

15. Rejestr zabytków

Nr **1020/Wlkp/** Data **09.05.2017**

OBIEKT ZNAJDUJE SIĘ W WOJEWÓDZKIEJ EWIDENCJI
ZABYTKÓW WOJEWÓDZTWA WIELKOPOLSKIEGO,

OPRACOWANY W FORMIE
KARTY EWIDENCYJNEJ
ZABYTKÓW ARCHITEKTURY I BUDOWNICTWA

OŚRODEK DOKUMENTACJI ZABYTKÓW
WARSZAWA



WKŁADKA DO KARTY ADRESOWEJ ZABYTKÓW NIERUCHOMYCH

- 1. Obiekt:** czworak południowy.
- 2. Historia:** Najstarsza wzmianka o Rogalinie zachowała się z roku 1247. Wieś należała do stosunkowo gęstej sieci osadniczej, jaka rozwijała się w niewielkiej odległości od Poznania. Założenie rezydencjonalne powstało w końcu XVIII wieku, w latach 1768 – 1776 Kazimierz Raczyński wybudował pałac z oficynami według projektu J.F. Knobla, a następnie J.Ch. Kamsetzera. Następni z Raczyńskich w XIX wieku wzbogacali zespół o kolejne obiekty: maneż, wozownię, stajnię, czworaki itp. We wschodniej części założenia, na osi głównej pałacu w latach 1817 –1820 powstało Mauzoleum Raczyńskich (ob. kościół parafialny p.w. św. Marcelina). Jedną z ostatnich inwestycji była budowa galerii obrazów w latach 1909 – 1912.

KARTA ADRESOWA ZABYTKÓW NIERUCHOMYCH

A B C D

A – układ urbanistyczny, ruralistyczny, zespół budowlany;
B – architektura lub budownictwo; C – cmentarz; D – zieleni komponowana

Nr RG.10

1. Obiekt

ujeżdżalnia

3. Czas powstania

po 1820 r.

5. Miejscowość

Rogalin

2. Zespół

zespół rezydencjonalny

4. Prace budowlane i remontowe przed 1945

6. Adres

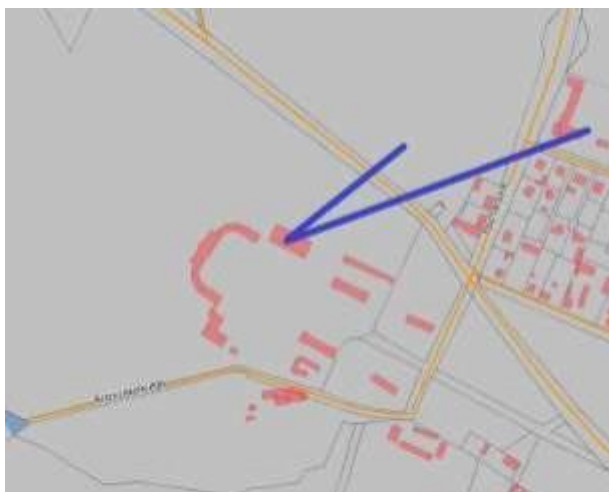
Ulica: Arciszewskiego

Nr:

Nr działki: 74/3

Nr KW: 21189

16. Zdjęcia, plan sytuacyjny



7. Przynależność administracyjna

Województwo: wielkopolskie

Powiat: poznański

Gmina: Mosina

8. Właściciel i jego adres

Skarb Państwa

9. Użytkownik i jego adres

Muzeum Narodowe w Poznaniu

10. Autorzy

11. Określenie stylu

12. Materiał

mur

13. Przeznaczenie pierwotne

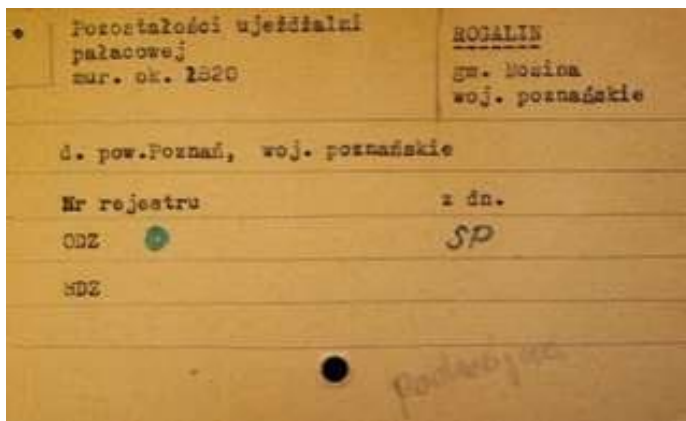
inne budownictwa przemysłowego i
gospodarczego

14. Użytkowanie obecne

muzea

15. Rejestr zabytków

Nr **1020/Wlkp/** Data **09.05.2017**



WKŁADKA DO KARTY ADRESOWEJ ZABYTKÓW NIERUCHOMYCH

1. Obiekt: ujeżdżalnia.

2. Historia: najstarsza wzmianka o Rogalinie zachowała się z roku 1247. Wieś należała do stosunkowo gęstej sieci osadniczej, jaka rozwijała się w niewielkiej odległości od Poznania. Do znaczniejszych rodów władających tymi dobrami należy zaliczyć Rogalińskich, Arciszewskich, Unrugów, Schlichtyngów, Krzyżanowskich i Raczyńskich. Założenie rezydencjonalne powstało w końcu XVIII wieku, w latach 1768 – 1776 Kazimierz Raczyński wybudował pałac z oficynami według projektu J.F. Knobla, a następnie J.Ch. Kamsetzera. Następni z Raczyńskich w XIX wieku wzbogacali zespół o kolejne obiekty: maneż – ujeżdżalnię, wozownię, stajnię, czworaki itp.



19. Autor karty i data jej wypełnienia

URBANIKA, Agata Marciniak 10.07.2019

KARTA ADRESOWA ZABYTKÓW NIERUCHOMYCH

A B C D

A – układ urbanistyczny, ruralistyczny, zespół budowlany;
B – architektura lub budownictwo; C – cmentarz; D – zieleni komponowana

Nr RG.11

1. Obiekt

pałac

3. Czas powstania

1770 - 98 r.

5. Miejscowość

Rogalin

2. Zespół

zespół rezydencjonalny

4. Prace budowlane i remontowe przed 1945

6. Adres

Ulica: Arciszewskiego

Nr:

Nr działki: 74/3

Nr KW: 21189

16. Zdjęcia, plan sytuacyjny



7. Przynależność administracyjna

Województwo: wielkopolskie

Powiat: poznański

Gmina: Mosina

8. Właściciel i jego adres

Skarb Państwa

9. Użytkownik i jego adres

Muzeum Narodowe w Poznaniu

10. Autorzy

J.F. Knobl, J.Ch. Kamsetzer

11. Określenie stylu

barok

12. Materiał

mur

13. Przeznaczenie pierwotne

pałace i dwory

14. Użytkowanie obecne

muzea

15. Rejestr zabytków

Nr **1020/Wlkp/** Data **09.05.2017**

Zespół pałacowy - Pałac
nr. 177Gr.

ob. Oddział Min. Narodow.
w Poznaniu

ROGALIN
gm. Rogalin
woj. poznańskie

d. pow. Śrem, gm. Jaszowice pow. Poznań

Nr rejestru *KL IV-73/47/52*
KS 71-25/15/58 z dn. *20.1.1952*

ODZ *KZ 51*

OK, 23.01.1952



WKŁADKA DO KARTY ADRESOWEJ ZABYTKÓW NIERUCHOMYCH

1. Obiekt: pałac.

2. Historia: Najstarsza wzmianka o Rogalinie zachowała się z roku 1247. Wieś należała do stosunkowo gęstej sieci osadniczej, jaka rozwijała się w niewielkiej odległości od Poznania. Założenie rezydencjonalne powstało w końcu XVIII wieku, w latach 1768 – 1776 Kazimierz Raczyński wybudował pałac z oficynami według projektu J.F. Knobla, a następnie J.Ch. Kamsetzera. Następni z Raczyńskich w XIX wieku wzbogacali zespół o kolejne obiekty: maneż, wozownię, stajnię, czworaki itp. We wschodniej części założenia, na osi głównej pałacu w latach 1817 – 1820 powstało Mauzoleum Raczyńskich (ob. kościół parafialny p.w. św. Marcelina). Jedną z ostatnich inwestycji była budowa galerii obrazów w latach 1909 – 1912.



KARTA ADRESOWA ZABYTKÓW NIERUCHOMYCH

A B C D

A – układ urbanistyczny, ruralistyczny, zespół budowlany;
B – architektura lub budownictwo; C – cmentarz; D – zieleni komponowana

Nr RG.12

1. Obiekt

czworak północny

3. Czas powstania

1820 r.

5. Miejscowość

Rogalin

2. Zespół

zespół rezydencjonalny

4. Prace budowlane i remontowe przed 1945

6. Adres

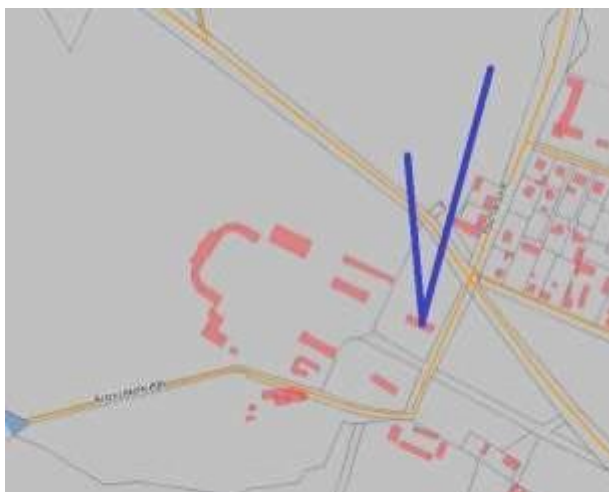
Ulica: Arciszewskiego

Nr:

Nr działki: 74/3

Nr KW: 21189

16. Zdjęcia, plan sytuacyjny



7. Przynależność administracyjna

Województwo: wielkopolskie

Powiat: poznański

Gmina: Mosina

8. Właściciel i jego adres
Skarb Państwa

9. Użytkownik i jego adres
Muzeum Narodowe w Poznaniu

10. Autorzy

11. Określenie stylu

12. Materiał

szachulec

13. Przeznaczenie pierwotne

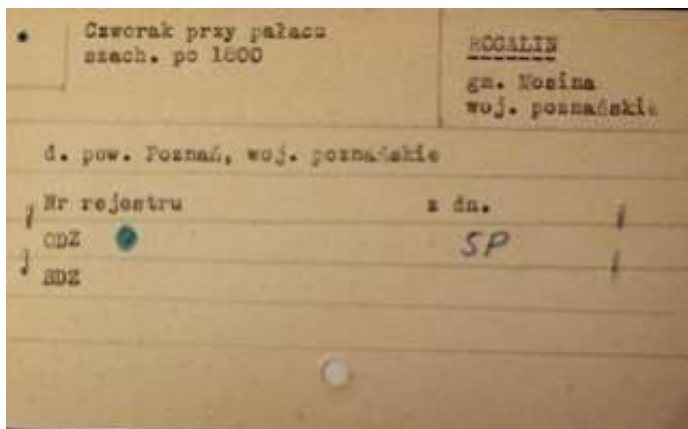
domy

14. Użytkowanie obecne

zajazdy, karczmy, restauracje i hotele

15. Rejestr zabytków

Nr **1020/Wlkp/** Data **09.05.2017**



1. Obiekt: czworak północny.

2. Historia: Najstarsza wzmianka o Rogalinie zachowała się z roku 1247. Wieś należała do stosunkowo gęstej sieci osadniczej, jaka rozwijała się w niewielkiej odległości od Poznania. Założenie rezydencjonalne powstało w końcu XVIII wieku, w latach 1768 – 1776 Kazimierz Raczyński wybudował pałac z oficynami według projektu J.F. Knobla, a następnie J.Ch. Kamsetzera. Następni z Raczyńskich w XIX wieku wzbogacali zespół o kolejne obiekty: maneż, wozownię, stajnię, czworaki itp. We wschodniej części założenia, na osi głównej pałacu w latach 1817 – 1820 powstało Mauzoleum Raczyńskich (ob. kościół parafialny p.w. św. Marcelina). Jedną z ostatnich inwestycji była budowa galerii obrazów w latach 1909 – 1912.



19. Autor karty i data jej wypełnienia

URBANIKA, Agata Marciniak 10.07.2019

KARTA ADRESOWA ZABYTKÓW NIERUCHOMYCH

A B C D

A – układ urbanistyczny, ruralistyczny, zespół budowlany;
B – architektura lub budownictwo; C – cmentarz; D – zieleni komponowana

Nr RG.13

1. Obiekt

mauzoleum, kościół parafialny p. w. św. Marcelina

3. Czas powstania

1820 r.

5. Miejscowość

Rogalin

2. Zespół

zespół rezydencjonalny

4. Prace budowlane i remontowe przed 1945

6. Adres

Ulica: Arciszewskiego

Nr:

Nr działki: 88

Nr KW: 78107

16. Zdjęcia, plan sytuacyjny



7. Przynależność administracyjna

Województwo: wielkopolskie

Powiat: poznański

Gmina: Mosina

8. Właściciel i jego adres

Parafia Rzymskokatolicka pw. św. Marcelina w Rogalinie

9. Użytkownik i jego adres

Parafia Rzymskokatolicka pw. św. Marcelina w Rogalinie

10. Autorzy

11. Określenie stylu

12. Materiał

mur

13. Przeznaczenie pierwotne

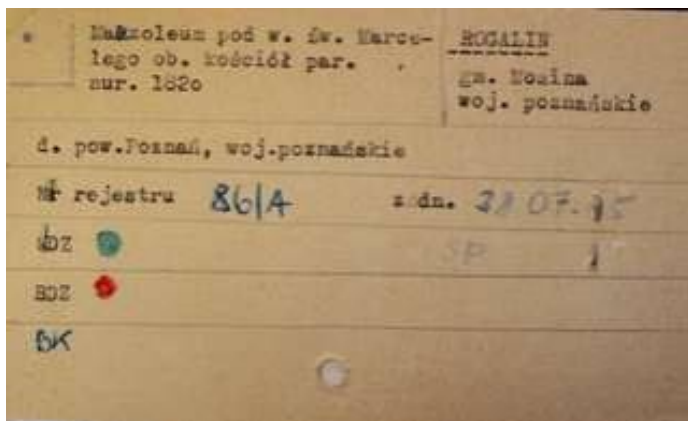
kościół rzymskokatolickie

14. Użytkowanie obecne

kościół rzymskokatolickie

15. Rejestr zabytków

Nr **1022/Wlkp/** Data **28.07.1965**



WKŁADKA DO KARTY ADRESOWEJ ZABYTKÓW NIERUCHOMYCH

- 1. Obiekt:** mauzoleum, kościół parafialny p. w. św. Marcelego.
- 2. Historia:** najstarsza wzmianka o Rogalinie zachowała się z roku 1247. Wieś należała do stosunkowo gęstej sieci osadniczej, jaka rozwijała się w niewielkiej odległości od Poznania. Do znaczących rodów władających tymi dobrami należy zaliczyć Rogalińskich, Arciszewskich, Unrugów, Schlichtyngów, Krzyżanowskich i Raczyńskich. Założenie rezydencjonalne powstało w końcu XVIII wieku, w latach 1768 – 1776 Kazimierz Raczyński wybudował pałac z oficynami według projektu J.F. Knobla, a następnie J.Ch. Kamsetzera. Następni z Raczyńskich w XIX wieku wzbogacali zespół o kolejne obiekty: maneż, wozownię, stajnię, czworaki itp. We wschodniej części założenia, na osi głównej pałacu w latach 1817 – 1820 powstało Mauzoleum Raczyńskich (ob. kościół parafialny p.w. św. Marcelina).



19. Autor karty i data jej wypełnienia

URBANIKA, Agata Marciniak 10.07.2019

Copyright © 2006 by Grzegorz J. Budnik

KARTA ADRESOWA ZABYTKÓW NIERUCHOMYCH

A B C D

A – układ urbanistyczny, ruralistyczny, zespół budowlany;
B – architektura lub budownictwo; C – cmentarz; D – zieleni komponowana

Nr RG.14

1. Obiekt

Historyczny układ przestrzenny majątku ziemskiego Rogalin

3. Czas powstania

Różne okresy historyczne rozwoju Rogalina od średniowiecza do 1945 r.

5. Miejscowość

Rogalin

2. Zespół

4. Prace budowlane i remontowe przed 1945

6. Adres

Ulica:

Nr:

Nr działki:

Nr KW:

16. Zdjęcia, plan sytuacyjny



7. Przynależność administracyjna

Województwo: wielkopolskie

Powiat: poznański

Gmina: Mosina

8. Właściciel i jego adres

9. Użytkownik i jego adres

10. Autorzy

11. Określenie stylu

12. Materiał

13. Przeznaczenie pierwotne

14. Użytkowanie obecne

15. Rejestr zabytków

Nr **1023/Wlkp/** Data **02.08.2017**

OBIEKT ZNAJDUJE SIĘ W WOJEWÓDZKIEJ EWIDENCJI
ZABYTKÓW WOJEWÓDZTWA WIELKOPOLSKIEGO,

WYMENIONY W ZBIORZE POD NAZWĄ:
"ZABYTKI ARCHITEKTURY I BUDOWNICTWA W POLSCE -
WOJEWÓDZTWO POZNAŃSKIE",

OPRACOWANYM PRZEZ:
ZESPÓŁ PRACOWNIKÓW ODDZIAŁU WOJEWÓDZKIEGO
PAŃSTWOWEJ SŁUŻBY OCHRONY ZABYTKÓW W POZNANIU,

WYDANYM PRZEZ:
OŚRODEK DOKUMENTACJI ZABYTKÓW,
WARSZAWA 1998 ROK.

W ARCHIWUM
WIELKOPOLSKIEGO WOJEWÓDZKIEGO
KONSERWATORA ZABYTKÓW
NIE PRZECHOWUJE SIĘ
FOTOGRAFII ARCHIWALNYCH TEGO OBIEKTU

Uzasadnienie wpisu do rejestru zabytków:

Historyczny układ przestrzenny majątku ziemskiego Rogalin stanowi oryginalnie zachowany przykład unikatowego układu ruralistycznego, czyli przestrzennego założenia wiejskiego miejscowości Rogalin, w którym dominującą rolę pełni założenie pałacowo-parkowe wkomponowane w rozległy krajobraz.

Historia: Najstarsza wzmianka o Rogalinie zachowała się z roku 1247. Wieś należała do stosunkowo gęstej sieci osadniczej, jaka rozwijała się w niewielkiej odległości od Poznania. Założenie rezydencjonalne powstało w końcu XVIII wieku, w latach 1768 – 1776 Kazimierz Raczyński wybudował pałac z oficynami według projektu J.F. Knobla, a następnie J.Ch. Kamsetzera. Następni z Raczyńskich w XIX wieku wzbogacali zespół o kolejne obiekty: maneż, wozownię, stajnię, czworaki itp. We wschodniej części założenia, na osi głównej pałacu w latach 1817 – 1820 powstało Mauzoleum Raczyńskich (ob. kościół parafialny p.w. św. Marcelina). Jedną z ostatnich inwestycji była budowa galerii obrazów w latach 1909 – 1912.

KARTA ADRESOWA ZABYTKÓW NIERUCHOMYCH

A B C D

A – układ urbanistyczny, ruralistyczny, zespół budowlany;
B – architektura lub budownictwo; C – cmentarz; D – zieleni komponowana

Nr RG.15

1. Obiekt

jałownik

3. Czas powstania

1918 r.

5. Miejscowość

Rogalin

2. Zespół

zespół rezydencjonalny

4. Prace budowlane i remontowe przed 1945

6. Adres

Ulica: Nowa

Nr: 1

Nr działki: 62/8

Nr KW: 21189

16. Zdjęcia, plan sytuacyjny



7. Przynależność administracyjna

Województwo: wielkopolskie

Powiat: poznański

Gmina: Mosina

8. Właściciel i jego adres
Skarb Państwa

9. Użytkownik i jego adres
Fundacja im. Raczyńskich

10. Autorzy

11. Określenie stylu

12. Materiał

mur

13. Przeznaczenie pierwotne

inne budownictwa przemysłowego i
gospodarczego

14. Użytkowanie obecne

inne budownictwa przemysłowego i
gospodarczego

15. Rejestr zabytków

Nr

Data

OBIEKT ZNAJDUJE SIĘ W WOJEWÓDZKIEJ EWIDENCJI
ZABYTKÓW WOJEWÓDZTWA WIELKOPOLSKIEGO,

OPRACOWANY W FORMIE
KARTY EWIDENCYJNEJ
ZABYTKÓW ARCHITEKTURY I BUDOWNICTWA

OŚRODEK DOKUMENTACJI ZABYTKÓW
WARSZAWA



WKŁADKA DO KARTY ADRESOWEJ ZABYTKÓW NIERUCHOMYCH

1. Obiekt: jałownik.

2. Historia: najstarsza wzmianka o Rogalinie zachowała się z roku 1247. Wieś należała do stosunkowo gęstej sieci osadniczej, jaka rozwijała się w niewielkiej odległości od Poznania. Do znaczniejszych rodów władających tymi dobrami należy zaliczyć Rogalińskich, Arciszewskich, Unrugów, Schlichtyngów, Krzyżanowskich i Raczyńskich. Założenie rezydencjonalne powstało w końcu XVIII wieku, w latach 1768 – 1776 wzniesiono pałac z oficynami według projektu J.F. Knobla, a następnie J.Ch. Kamsetzera. Następni z Raczyńskich w XIX wieku wzbogacali zespół o kolejne obiekty: mauzoleum – obecnie kościół, maneż, wozownię, stajnię, czworaki itp. W XIX wieku Raczyńscy znacznie rozbudowali folwark rogaliński, który w tamtym okresie miał ponadprzeciętne wyniki ekonomiczne.



19. Autor karty i data jej wypełnienia

URBANIKA, Agata Marciniak 10.07.2019

KARTA ADRESOWA ZABYTKÓW NIERUCHOMYCH

A B C D

A – układ urbanistyczny, ruralistyczny, zespół budowlany;
B – architektura lub budownictwo; C – cmentarz; D – zieleni komponowana

Nr RG.16

1. Obiekt

obora "porodówka"

3. Czas powstania

1901 r.

5. Miejscowość

Rogalin

2. Zespół

zespół rezydencjonalny

4. Prace budowlane i remontowe przed 1945

6. Adres

Ulica: Nowa

Nr: 1

Nr działki: 62/8

Nr KW:

16. Zdjęcia, plan sytuacyjny



7. Przynależność administracyjna

Województwo: wielkopolskie

Powiat: poznański

Gmina: Mosina

8. Właściciel i jego adres

Skarb Państwa Agencja Nieruchomości Rolnych

9. Użytkownik i jego adres

Fundacja im. Raczyńskich

10. Autorzy

11. Określenie stylu

12. Materiał

mur

13. Przeznaczenie pierwotne

inne budownictwa przemysłowego i gospodarczego

14. Użytkowanie obecne

inne budownictwa przemysłowego i gospodarczego

15. Rejestr zabytków

Nr

Data

OBIEKT ZNAJDUJE SIĘ W WOJEWÓDZKIEJ EWIDENCJI
ZABYTKÓW WOJEWÓDZTWA WIELKOPOLSKIEGO,

OPRACOWANY W FORMIE
KARTY EWIDENCYJNEJ
ZABYTKÓW ARCHITEKTURY I BUDOWNICTWA

OŚRODEK DOKUMENTACJI ZABYTKÓW
WARSZAWA



WKŁADKA DO KARTY ADRESOWEJ ZABYTKÓW NIERUCHOMYCH

1. Obiekt: obora, „porodówka”

2. Historia: najstarsza wzmianka o Rogalinie zachowała się z roku 1247. Wieś należała do stosunkowo gęstej sieci osadniczej, jaka rozwijała się w niewielkiej odległości od Poznania. Do znaczniejszych rodów władających tymi dobrami należy zaliczyć Rogalińskich, Arciszewskich, Unrugów, Schlichtyngów, Krzyżanowskich i Raczyńskich. Założenie rezydencjonalne powstało w końcu XVIII wieku, w latach 1768 – 1776 wzniesiono pałac z oficynami według projektu J.F. Knobla, a następnie J.Ch. Kamsetzera. Następni z Raczyńskich w XIX wieku wzbogacali zespół o kolejne obiekty: mauzoleum – obecnie kościół, maneż, wozownię, stajnię, czworaki itp. W XIX wieku Raczyńscy znacznie rozbudowali folwark rogaliński, który w tamtym okresie miał ponadprzeciętne wyniki ekonomiczne.



19. Autor karty i data jej wypełnienia

URBANIKA, Agata Marciniak 10.07.2019

KARTA ADRESOWA ZABYTKÓW NIERUCHOMYCH

A B C D

A – układ urbanistyczny, ruralistyczny, zespół budowlany;
B – architektura lub budownictwo; C – cmentarz; D – zieleni komponowana

Nr RG.17

1. Obiekt

obora

3. Czas powstania

1899 r.

5. Miejscowość

Rogalin

2. Zespół

zespół rezydencjonalny

4. Prace budowlane i remontowe przed 1945

6. Adres

Ulica: Nowa

Nr: 1

Nr działki: 62/8

Nr KW: 21189

16. Zdjęcia, plan sytuacyjny



7. Przynależność administracyjna

Województwo: wielkopolskie

Powiat: poznański

Gmina: Mosina

8. Właściciel i jego adres

Skarb Państwa Agencja Nieruchomości Rolnych

9. Użytkownik i jego adres

Fundacja im. Raczyńskich

10. Autorzy

11. Określenie stylu

12. Materiał

mur

13. Przeznaczenie pierwotne

inne budownictwa przemysłowego i
gospodarczego

14. Użytkowanie obecne

inne budownictwa przemysłowego i
gospodarczego

15. Rejestr zabytków

Nr

Data

OBIEKT ZNAJDUJE SIĘ W WOJEWÓDZKIEJ EWIDENCJI
ZABYTKÓW WOJEWÓDZTWA WIELKOPÓLSKIEGO,

OPRACOWANY W FORMIE
KARTY EWIDENCYJNEJ
ZABYTKÓW ARCHITEKTURY I BUDOWNICTWA

OŚRODEK DOKUMENTACJI ZABYTKÓW
WARSZAWA



WKŁADKA DO KARTY ADRESOWEJ ZABYTKÓW NIERUCHOMYCH

1. Obiekt: obora.

2. Historia: najstarsza wzmianka o Rogalinie zachowała się z roku 1247. Wieś należała do stosunkowo gęstej sieci osadniczej, jaka rozwijała się w niewielkiej odległości od Poznania. Do znaczących rodów władających tymi dobrami należy zaliczyć Rogalińskich, Arciszewskich, Unrugów, Schlichtyngów, Krzyżanowskich i Raczyńskich. Założenie rezydencjonalne powstało w końcu XVIII wieku, w latach 1768 – 1776 wzniesiono pałac z oficynami według projektu J.F. Knobla, a następnie J.Ch. Kamsetzera. Następni z Raczyńskich w XIX wieku wzbogacali zespół o kolejne obiekty: mauzoleum – obecnie kościół, maneż, wozownię, stajnię, czworaki itp. W XIX wieku Raczyńscy znacznie rozbudowali folwark rogaliński, który w tamtym okresie miał ponadprzeciętne wyniki ekonomiczne.



KARTA ADRESOWA ZABYTKÓW NIERUCHOMYCH

A B C D

A – układ urbanistyczny, ruralistyczny, zespół budowlany;
B – architektura lub budownictwo; C – cmentarz; D – zieleni komponowana

Nr RG.18

1. Obiekt

stodoła

3. Czas powstania

koniec XIX w.

5. Miejscowość

Rogalin

2. Zespół

zespół rezydencjonalny

4. Prace budowlane i remontowe przed 1945

6. Adres

Ulica: Nowa

Nr: 1

Nr działki: 62/8

Nr KW: 21189

16. Zdjęcia, plan sytuacyjny



7. Przynależność administracyjna

Województwo: wielkopolskie

Powiat: poznański

Gmina: Mosina

8. Właściciel i jego adres

Skarb Państwa Agencja Nieruchomości Rolnych

9. Użytkownik i jego adres

Fundacja im. Raczyńskich

10. Autorzy

11. Określenie stylu

12. Materiał

mur / drewno

13. Przeznaczenie pierwotne

spichlerze, magazyny i stodoły

14. Użytkowanie obecne

spichlerze, magazyny i stodoły

15. Rejestr zabytków

Nr

Data

OBIEKT ZNAJDUJE SIĘ W WOJEWÓDZKIEJ EWIDENCJI
ZABYTKÓW WOJEWÓDZTWA WIELKOPOLSKIEGO,

OPRACOWANY W FORMIE
KARTY EWIDENCYJNEJ
ZABYTKÓW ARCHITEKTURY I BUDOWNICTWA

OŚRODEK DOKUMENTACJI ZABYTKÓW
WARSZAWA



WKŁADKA DO KARTY ADRESOWEJ ZABYTKÓW NIERUCHOMYCH

1. Obiekt: stodoła.

2. Historia: najstarsza wzmianka o Rogalinie zachowała się z roku 1247. Wieś należała do stosunkowo gęstej sieci osadniczej, jaka rozwijała się w niewielkiej odległości od Poznania. Do znaczących rodów władających tymi dobrami należy zaliczyć Rogalińskich, Arciszewskich, Unrugów, Schlichtyngów, Krzyżanowskich i Raczyńskich. Założenie rezydencjonalne powstało w końcu XVIII wieku, w latach 1768 – 1776 wzniesiono pałac z oficynami według projektu J.F. Knobla, a następnie J.Ch. Kamsetzera. Następni z Raczyńskich w XIX wieku wzbogacali zespół o kolejne obiekty: mauzoleum – obecnie kościół, maneż, wozownię, stajnię, czworaki itp. W XIX wieku Raczyńscy znacznie rozbudowali folwark rogaliński, który w tamtym okresie miał ponadprzeciętne wyniki ekonomiczne.



KARTA ADRESOWA ZABYTEKÓW NIERUCHOMYCH

A B C D

A – układ urbanistyczny, ruralistyczny, zespół budowlany;
B – architektura lub budownictwo; C – cmentarz; D – zieleni komponowana

Nr RG.19

1. Obiekt

spichlerz

3. Czas powstania

2 połowa XIX w.

5. Miejscowość

Rogalin

2. Zespół

zespół rezydencjonalny

4. Prace budowlane i remontowe przed 1945

6. Adres

Ulica: Nowa

Nr: 1

Nr działki: 62/8

Nr KW: 21189

16. Zdjęcia, plan sytuacyjny



7. Przynależność administracyjna

Województwo: wielkopolskie

Powiat: poznański

Gmina: Mosina

8. Właściciel i jego adres

Skarb Państwa Agencja Nieruchomości Rolnych

9. Użytkownik i jego adres

Fundacja im. Raczyńskich

10. Autorzy

11. Określenie stylu

12. Materiał

mur

13. Przeznaczenie pierwotne

spichlerze, magazyny i stodoły

14. Użytkowanie obecne

spichlerze, magazyny i stodoły

15. Rejestr zabytków

Nr Data

OBIEKT ZNAJDUJE SIĘ W WOJEWÓDZKIEJ EWIDENCJI
ZABYTKÓW WOJEWÓDZTWA WIELKOPOLSKIEGO,

OPRACOWANY W FORMIE
KARTY EWIDENCYJNEJ
ZABYTKÓW ARCHITEKTURY I BUDOWNICTWA

OŚRODEK DOKUMENTACJI ZABYTKÓW
WARSZAWA



WKŁADKA DO KARTY ADRESOWEJ ZABYTKÓW NIERUCHOMYCH

1. Obiekt: spichlerz.

2. Historia: najstarsza wzmianka o Rogalinie zachowała się z roku 1247. Wieś należała do stosunkowo gęstej sieci osadniczej, jaka rozwijała się w niewielkiej odległości od Poznania. Do znacniejszych rodów władających tymi dobrami należy zaliczyć Rogalińskich, Arciszewskich, Unrugów, Schlichtyngów, Krzyżanowskich i Raczyńskich. Założenie rezydencjonalne powstało w końcu XVIII wieku, w latach 1768 – 1776 wzniesiono pałac z oficynami według projektu J.F. Knobla, a następnie J.Ch. Kamsetzera. Następni z Raczyńskich w XIX wieku wzbogacali zespół o kolejne obiekty: mauzoleum – obecnie kościół, maneż, wozownię, stajnię, czworaki itp. W XIX wieku Raczyńscy znacznie rozbudowali folwark rogaliński, który w tamtym okresie miał ponadprzeciętne wyniki ekonomiczne.



KARTA ADRESOWA ZABYTEKÓW NIERUCHOMYCH

A B C D

A – układ urbanistyczny, ruralistyczny, zespół budowlany;
B – architektura lub budownictwo; C – cmentarz; D – zieleni komponowana

Nr RG.20

1. Obiekt

kuźnia

3. Czas powstania

1905 r.

5. Miejscowość

Rogalin

2. Zespół

zespół rezydencjonalny

4. Prace budowlane i remontowe przed 1945

6. Adres

Ulica: Nowa

Nr: 1

Nr działki: 62/8

Nr KW: 21189

16. Zdjęcia, plan sytuacyjny



7. Przynależność administracyjna

Województwo: wielkopolskie

Powiat: poznański

Gmina: Mosina

8. Właściciel i jego adres

Skarb Państwa Agencja Nieruchomości Rolnych

9. Użytkownik i jego adres

Fundacja im. Raczyńskich

10. Autorzy

11. Określenie stylu

12. Materiał

mur

13. Przeznaczenie pierwotne

kuźnie

14. Użytkowanie obecne

nieużytkowany

15. Rejestr zabytków

Nr

Data

OBIEKT ZNAJDUJE SIĘ W WOJEWÓDZKIEJ EWIDENCJI
ZABYTKÓW WOJEWÓDZTWA WIELKOPÓLSKIEGO,

OPRACOWANY W FORMIE
KARTY EWIDENCYJNEJ
ZABYTKÓW ARCHITEKTURY I BUDOWNICTWA

OŚRODEK DOKUMENTACJI ZABYTKÓW
WARSZAWA



WKŁADKA DO KARTY ADRESOWEJ ZABYTKÓW NIERUCHOMYCH

1. Obiekt: kuźnia.

2. Historia: najstarsza wzmianka o Rogalinie zachowała się z roku 1247. Wieś należała do stosunkowo gęstej sieci osadniczej, jaka rozwijała się w niewielkiej odległości od Poznania. Do znaczniejszych rodów władających tymi dobrami należy zaliczyć Rogalińskich, Arciszewskich, Unrugów, Schlichtyngów, Krzyżanowskich i Raczyńskich. Założenie rezydencjonalne powstało w końcu XVIII wieku, w latach 1768 – 1776 wzniesiono pałac z oficynami według projektu J.F. Knobla, a następnie J.Ch. Kamsetzera. Następni z Raczyńskich w XIX wieku wzbogacali zespół o kolejne obiekty: mauzoleum – obecnie kościół, maneż, wozownię, stajnię, czworaki itp. W XIX wieku Raczyńscy znacznie rozbudowali folwark rogaliński, który w tamtym okresie miał ponadprzeciętne wyniki ekonomiczne. Obecnie kuźnia w ruinie.



19. Autor karty i data jej wypełnienia

URBANIKA, Agata Marciniak 10.07.2019

KARTA ADRESOWA ZABYTKÓW NIERUCHOMYCH

A B C D

A – układ urbanistyczny, ruralistyczny, zespół budowlany;
B – architektura lub budownictwo; C – cmentarz; D – zieleni komponowana

Nr RG.21

1. Obiekt

dom mieszkalny

3. Czas powstania

początek XX w.

5. Miejscowość

Rogalin

2. Zespół

4. Prace budowlane i remontowe przed 1945

6. Adres

Ulica: Nowa

Nr: 9

Nr działki: 50/8

Nr KW:

16. Zdjęcia, plan sytuacyjny



7. Przynależność administracyjna

Województwo: wielkopolskie

Powiat: poznański

Gmina: Mosina

8. Właściciel i jego adres
prywatny

9. Użytkownik i jego adres
prywatny

10. Autorzy

11. Określenie stylu

12. Materiał

mur

13. Przeznaczenie pierwotne

domy

14. Użytkowanie obecne

domy

15. Rejestr zabytków

Nr

Data

17. Dodatkowe materiały kartograficzne i fotografie

18. Dodatkowe informacje, weryfikacja danych ze strony tytułowej, uwagi
(osoba dokonująca wpisu i data)

19. Autor karty i data jej wypełnienia

URBANIKA, Agata Marciniak 10.07.2019

KARTA ADRESOWA ZABYTKÓW NIERUCHOMYCH

A B C D

A – układ urbanistyczny, ruralistyczny, zespół budowlany;
B – architektura lub budownictwo; C – cmentarz; D – zieleni komponowana

Nr RG.22

1. Obiekt

rządcówka

3. Czas powstania

2 połowa XIX w.

5. Miejscowość

Rogalin

2. Zespół

zespół folwarczny

4. Prace budowlane i remontowe przed 1945

6. Adres

Ulica: Podleśna

Nr: 1

Nr działki: 43/3

Nr KW: 21189

16. Zdjęcia, plan sytuacyjny



7. Przynależność administracyjna

Województwo: wielkopolskie

Powiat: poznański

Gmina: Mosina

8. Właściciel i jego adres

Skarb Państwa, Agencja Nieruchomości Rolnych

9. Użytkownik i jego adres

Skarb Państwa, Agencja Nieruchomości Rolnych

10. Autorzy

11. Określenie stylu

12. Materiał

mur

13. Przeznaczenie pierwotne

domy

14. Użytkowanie obecne

domy

15. Rejestr zabytków

Nr

Data

**OBIĘKT ZNAJDUJE SIĘ W WOJEWÓDZKIEJ EWIDENCJI
ZABYTKÓW WOJEWÓDZTWA WIELKOPÓLSKIEGO,**

**OPRACOWANY W FORMIE
KARTY EWIDENCYJNEJ
ZABYTKÓW ARCHITEKTURY I BUDOWNICTWA**

**OŚRODEK DOKUMENTACJI ZABYTKÓW
WARSZAWA**



19. Autor karty i data jej wypełnienia

URBANIKA, Agata Marciniak 10.07.2019

KARTA ADRESOWA ZABYTKÓW NIERUCHOMYCH

A B C D

A – układ urbanistyczny, ruralistyczny, zespół budowlany;
B – architektura lub budownictwo; C – cmentarz; D – zieleni komponowana

Nr RG.23

1. Obiekt

owczarnia

3. Czas powstania

2 połowa XIX w.

5. Miejscowość

Rogalin

2. Zespół

zespół folwarczny

4. Prace budowlane i remontowe przed 1945

6. Adres

Ulica: Podleśna

Nr:

Nr działki: 43/4

Nr KW: 21189

16. Zdjęcia, plan sytuacyjny



7. Przynależność administracyjna

Województwo: wielkopolskie

Powiat: poznański

Gmina: Mosina

8. Właściciel i jego adres

SkarbPaństwa, Agencja Nieruchomości Rolnych

9. Użytkownik i jego adres

SkarbPaństwa, Agencja Nieruchomości Rolnych

10. Autorzy

11. Określenie stylu

12. Materiał

mur

13. Przeznaczenie pierwotne

inne budownictwa przemysłowego i gospodarczego

14. Użytkowanie obecne

inne budownictwa przemysłowego i gospodarczego

15. Rejestr zabytków

Nr

Data

17. Dodatkowe materiały kartograficzne i fotografie

**OBIĘKT ZNAJDUJE SIĘ W WOJEWÓDZKIEJ EWIDENCJI
ZABYTKÓW WOJEWÓDZTWA WIELKOPOLSKIEGO,**

**OPRACOWANY W FORMIE
KARTY EWIDENCYJNEJ
ZABYTKÓW ARCHITEKTURY I BUDOWNICTWA**

**OŚRODEK DOKUMENTACJI ZABYTKÓW
WARSZAWA**



18. Dodatkowe informacje, weryfikacja danych ze strony tytułowej, uwagi
(osoba dokonująca wpisu i data)

19. Autor karty i data jej wypełnienia

URBANIKA, Agata Marciniak 10.07.2019

KARTA ADRESOWA ZABYTKÓW NIERUCHOMYCH

A B C D

A – układ urbanistyczny, ruralistyczny, zespół budowlany;
B – architektura lub budownictwo; C – cmentarz; D – zieleni komponowana

Nr RG.24

1. Obiekt

obora

3. Czas powstania

2 połowa XIX w.

5. Miejscowość

Rogalin

2. Zespół

zespół folwarczny

4. Prace budowlane i remontowe przed 1945

6. Adres

Ulica: Podleśna

Nr:

Nr działki: 43/4

Nr KW: 21189

16. Zdjęcia, plan sytuacyjny



7. Przynależność administracyjna

Województwo: wielkopolskie

Powiat: poznański

Gmina: Mosina

8. Właściciel i jego adres

SkarbPaństwa, Agencja Nieruchomości Rolnych

9. Użytkownik i jego adres

SkarbPaństwa, Agencja Nieruchomości Rolnych

10. Autorzy

11. Określenie stylu

12. Materiał

mur

13. Przeznaczenie pierwotne

inne budownictwa przemysłowego i
gospodarczego

14. Użytkowanie obecne

inne budownictwa przemysłowego i
gospodarczego

15. Rejestr zabytków

Nr

Data

17. Dodatkowe materiały kartograficzne i fotografie

**OBIĘKT ZNAJDUJE SIĘ W WOJEWÓDZKIEJ EWIDENCJI
ZABYTKÓW WOJEWÓDZTWA WIELKOPÓLSKIEGO,**

**OPRACOWANY W FORMIE
KARTY EWIDENCYJNEJ
ZABYTKÓW ARCHITEKTURY I BUDOWNICTWA**

**OŚRODEK DOKUMENTACJI ZABYTKÓW
WARSZAWA**



18. Dodatkowe informacje, weryfikacja danych ze strony tytułowej, uwagi
(osoba dokonująca wpisu i data)

19. Autor karty i data jej wypełnienia

URBANIKA, Agata Marciniak 10.07.2019

KARTA ADRESOWA ZABYTKÓW NIERUCHOMYCH

A B C D

A – układ urbanistyczny, ruralistyczny, zespół budowlany;
B – architektura lub budownictwo; C – cmentarz; D – zieleni komponowana

Nr RG.25

1. Obiekt

stodoła

3. Czas powstania

2 połowa XIX w.

5. Miejscowość

Rogalin

2. Zespół

zespół folwarczny

4. Prace budowlane i remontowe przed 1945

6. Adres

Ulica: Podleśna

Nr:

Nr działki: 43/3, 43/4

Nr KW: 21189

16. Zdjęcia, plan sytuacyjny



7. Przynależność administracyjna

Województwo: wielkopolskie

Powiat: poznański

Gmina: Mosina

8. Właściciel i jego adres

SkarbPaństwa, Agencja Nieruchomości Rolnych

9. Użytkownik i jego adres

SkarbPaństwa, Agencja Nieruchomości Rolnych

10. Autorzy

11. Określenie stylu

12. Materiał

mur

13. Przeznaczenie pierwotne

spichlerze, magazyny i stodoły

14. Użytkowanie obecne

spichlerze, magazyny i stodoły

15. Rejestr zabytków

Nr

Data

17. Dodatkowe materiały kartograficzne i fotografie

**OBIĘKT ZNAJDUJE SIĘ W WOJEWÓDZKIEJ EWIDENCJI
ZABYTEKÓW WOJEWÓDZTWA WIELKOPÓLSKIEGO,**

**OPRACOWANY W FORMIE
KARTY EWIDENCYJNEJ
ZABYTEKÓW ARCHITEKTURY I BUDOWNICTWA**

**OŚRODEK DOKUMENTACJI ZABYTEKÓW
WARSZAWA**



18. Dodatkowe informacje, weryfikacja danych ze strony tytułowej, uwagi
(osoba dokonująca wpisu i data)

19. Autor karty i data jej wypełnienia

URBANIKA, Agata Marciniak 10.07.2019

Copyright © 2006 by Grzegorz J. Budnik

KARTA ADRESOWA ZABYTKÓW NIERUCHOMYCH

A B C D

A – układ urbanistyczny, ruralistyczny, zespół budowlany;
B – architektura lub budownictwo; C – cmentarz; D – zieleni komponowana

Nr RG.26

1. Obiekt

stodoła

3. Czas powstania

połowa XIX w.

5. Miejscowość

Rogalin

2. Zespół

4. Prace budowlane i remontowe przed 1945

6. Adres

Ulica: Prezydialna

Nr: 1

Nr działki: 115/4

Nr KW:

16. Zdjęcia, plan sytuacyjny



7. Przynależność administracyjna

Województwo: wielkopolskie

Powiat: poznański

Gmina: Mosina

8. Właściciel i jego adres
prywatny

9. Użytkownik i jego adres
prywatny

10. Autorzy

11. Określenie stylu

12. Materiał

drewno

13. Przeznaczenie pierwotne

spichlerze, magazyny i stodoły

14. Użytkowanie obecne

spichlerze, magazyny i stodoły

15. Rejestr zabytków

Nr 1772/A

Data 04.12.1977

17. Dodatkowe materiały kartograficzne i fotografie

• Stodoła wł. F. Sroczyński ul. Przemysłowa 12	<u>ROGALIN</u> gm. Mosina woj. poznańskie
d. pow. Poznań, woj. poznańskie	
nr rejestru	z dn.
002	
002	



18. Dodatkowe informacje, weryfikacja danych ze strony tytułowej, uwagi
(osoba dokonująca wpisu i data)

19. Autor karty i data jej wypełnienia

URBANIK, Agata Marciniak 10.07.2019

KARTA ADRESOWA ZABYTKÓW NIERUCHOMYCH

A B C D

A – układ urbanistyczny, ruralistyczny, zespół budowlany;
B – architektura lub budownictwo; C – cmentarz; D – zieleni komponowana

Nr RG.27

1. Obiekt

obora

3. Czas powstania

połowa XIX w.

5. Miejscowość

Rogalin

2. Zespół

4. Prace budowlane i remontowe przed 1945

6. Adres

Ulica: Prezydialna

Nr: 12

Nr działki: 101/5

Nr KW:

16. Zdjęcia, plan sytuacyjny



7. Przynależność administracyjna

Województwo: wielkopolskie

Powiat: poznański

Gmina: Mosina

8. Właściciel i jego adres
prywatny

9. Użytkownik i jego adres
prywatny

10. Autorzy

11. Określenie stylu

12. Materiał

szachulec

13. Przeznaczenie pierwotne

inne budownictwa przemysłowego i
gospodarczego

14. Użytkowanie obecne

inne budownictwa przemysłowego i
gospodarczego

15. Rejestr zabytków

Nr 1772/A

Data 04.12.1977

17. Dodatkowe materiały kartograficzne i fotografie

• Osoba
wł. K. Gronczyński
ul. Prezydialna 12

ROGALIN
gm. Mosina
woj. poznańskie

d. pow. Poznań, woj. poznańskie

nr rejestru 1772/A z dn. 4.12.1977

↓ CDZ ●
BDE ●



18. Dodatkowe informacje, weryfikacja danych ze strony tytułowej, uwagi
(osoba dokonująca wpisu i data)

19. Autor karty i data jej wypełnienia

URBANIKA, Agata Marciniak 10.07.2019

KARTA ADRESOWA ZABYTKÓW NIERUCHOMYCH

A B C D

A – układ urbanistyczny, ruralistyczny, zespół budowlany;
B – architektura lub budownictwo; C – cmentarz; D – zieleni komponowana

Nr RK.01

1. Obiekt

cmentarz parafialny

3. Czas powstania

XVII w.

5. Miejscowość

Rogalinek

2. Zespół

zespół kościelny

4. Prace budowlane i remontowe przed 1945

6. Adres

Ulica: Kościelna

Nr: 9

Nr działki: 505, 506

Nr KW: 39623

16. Zdjęcia, plan sytuacyjny



7. Przynależność administracyjna

Województwo: wielkopolskie

Powiat: poznański

Gmina: Mosina

8. Właściciel i jego adres

Parafia Rzymskokatolicka pw. Św. Michała
Archanioła i Matki Boskiej Wspomożenia
Wiernych

9. Użytkownik i jego adres

Parafia Rzymskokatolicka pw. Św. Michała
Archanioła i Matki Boskiej Wspomożenia
Wiernych

10. Autorzy

11. Określenie stylu

12. Materiał

13. Przeznaczenie pierwotne

cmentarze rzymskokatolickie

14. Użytkowanie obecne

cmentarze rzymskokatolickie

15. Rejestr zabytków

Nr Data

17. Dodatkowe materiały kartograficzne i fotografie

**OBIEKT ZNAJDUJE SIĘ W WOJEWÓDZKIEJ EWIDENCJI
ZABYTKÓW WOJEWÓDZTWA WIELKOPOLSKIEGO,**

**OPRACOWANY W FORMIE
"KARTY CMENTARZA"**



18. Dodatkowe informacje, weryfikacja danych ze strony tytułowej, uwagi
(osoba dokonująca wpisu i data)

19. Autor karty i data jej wypełnienia

URBANIKA, Agata Marciniak 10.07.2019

KARTA ADRESOWA ZABYTKÓW NIERUCHOMYCH

A B C D

A – układ urbanistyczny, ruralistyczny, zespół budowlany;
B – architektura lub budownictwo; C – cmentarz; D – zieleni komponowana

Nr RK.02

1. Obiekt

kościół p. w. Michała Archanioła i Matki Bożej Wspomożycielki

3. Czas powstania

1682 - 1712 r.

5. Miejscowość

Rogalinek

2. Zespół

zespół kościelny

4. Prace budowlane i remontowe przed 1945

1779 r.

6. Adres

Ulica: Kościelna

Nr: 9

Nr działki: 506

Nr KW: 39623

16. Zdjęcia, plan sytuacyjny



7. Przynależność administracyjna

Województwo: wielkopolskie

Powiat: poznański

Gmina: Mosina

8. Właściciel i jego adres

Parafia Rzymskokatolicka pw. Św. Michała
Archanioła i Matki Boskiej Wspomożenia
Wiernych

9. Użytkownik i jego adres

Parafia Rzymskokatolicka pw. Św. Michała
Archanioła i Matki Boskiej Wspomożenia
Wiernych

10. Autorzy

11. Określenie stylu

12. Materiał

drewno

13. Przeznaczenie pierwotne

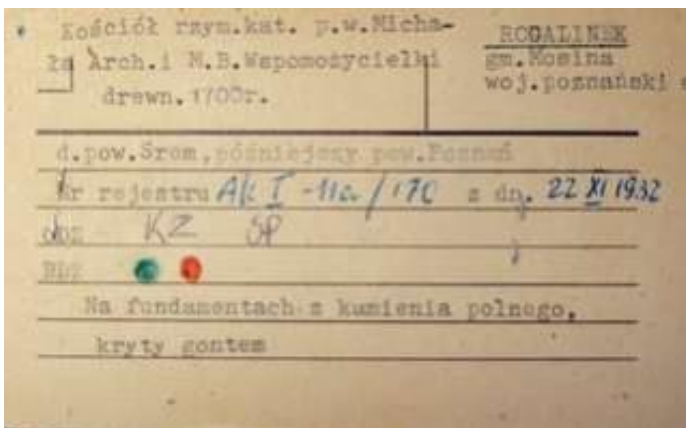
kościół rzymskokatolickie

14. Użytkowanie obecne

kościół rzymskokatolickie

15. Rejestr zabytków

Nr **2425/A** Data **22.12.1932**



WKŁADKA DO KARTY ADRESOWEJ ZABYTKÓW NIERUCHOMYCH

1. **Obiekt:** kościół p.w. Michała Archanioła i Matki Bożej Wspomożycielki.
2. **Historia:** historia Rogalinka jest ściśle związana z pobliskim Rogalinem. Rogalinek wymieniany w dokumentach równie wcześnie co Rogalin. Pierwsza wzmianka datowana jest na 1247 rok. Wieś należała do stosunkowo gęstej sieci osadniczej, jaka rozwijała się w niewielkiej odległości od Poznania. Była również miejscem przeprawy przez rzekę w kierunku Mosiny. Do dzisiaj zachował się cenny kościół drewniany wznoszony w latach 1682 – 1712 z ciekawym wyposażeniem.



KARTA ADRESOWA ZABYTKÓW NIERUCHOMYCH

A B C D

A – układ urbanistyczny, ruralistyczny, zespół budowlany;
B – architektura lub budownictwo; C – cmentarz; D – zieleni komponowana

Nr RK.03

1. Obiekt

dzwonnica przy kościele

3. Czas powstania

1893 r.

5. Miejscowość

Rogalinek

2. Zespół

zespół kościelny

4. Prace budowlane i remontowe przed 1945

6. Adres

Ulica: Kościelna

Nr: 9

Nr działki: 506

Nr KW: 39623

16. Zdjęcia, plan sytuacyjny



7. Przynależność administracyjna

Województwo: wielkopolskie

Powiat: poznański

Gmina: Mosina

8. Właściciel i jego adres

Parafia Rzymskokatolicka pw. Św. Michała
Archanioła i Matki Boskiej Wspomożenia
Wiernych

9. Użytkownik i jego adres

Parafia Rzymskokatolicka pw. Św. Michała
Archanioła i Matki Boskiej Wspomożenia
Wiernych

10. Autorzy

11. Określenie stylu

12. Materiał

drewno

13. Przeznaczenie pierwotne

dzwonnice

14. Użytkowanie obecne

dzwonnice

15. Rejestr zabytków

Nr

Data

17. Dodatkowe materiały kartograficzne i fotografie

Dzwonnica drown. 1893r.	<u>BOGALINIEK</u> gm. Nosina woj. pomorskie
d. pow. Srem, pomorskiy pow. Poznań	
nr rejestru	. z dn. j
007	
BDZ	



18. Dodatkowe informacje, weryfikacja danych ze strony tytułowej, uwagi (osoba dokonująca wpisu i data)

19. Autor karty i data jej wypełnienia

URBANIK, Agata Marciniak 10.07.2019

KARTA ADRESOWA ZABYTKÓW NIERUCHOMYCH

A B C D

A – układ urbanistyczny, ruralistyczny, zespół budowlany;
B – architektura lub budownictwo; C – cmentarz; D – zielen komponowana

Nr RK.04

1. Obiekt

cmentarz ewangelicki

3. Czas powstania

XIX w.

5. Miejscowość

Rogalinek

2. Zespół

4. Prace budowlane i remontowe przed 1945

6. Adres

Ulica: Poznańska

Nr:

Nr działki: 651/2

Nr KW: 39969

16. Zdjęcia, plan sytuacyjny



7. Przynależność administracyjna

Województwo: wielkopolskie

Powiat: poznański

Gmina: Mosina

8. Właściciel i jego adres
Skarb Państwa

9. Użytkownik i jego adres
Skarb Państwa

10. Autorzy

11. Określenie stylu

12. Materiał

13. Przeznaczenie pierwotne
cmentarze ewangelickie

14. Użytkowanie obecne
cmentarze ewangelickie

15. Rejestr zabytków

Nr Data

17. Dodatkowe materiały kartograficzne i fotografie

**OBIEKT ZNAJDUJE SIĘ W WOJEWÓDZKIEJ EWIDENCJI
ZABYTEKÓW WOJEWÓDZTWA WIELKOPOLSKIEGO,**

**OPRACOWANY W FORMIE
"KARTY CMENTARZA"**



18. Dodatkowe informacje, weryfikacja danych ze strony tytułowej, uwagi
(osoba dokonująca wpisu i data)

19. Autor karty i data jej wypełnienia

URBANIKA, Agata Marciniak 10.07.2019

KARTA ADRESOWA ZABYTKÓW NIERUCHOMYCH

A B C D

A – układ urbanistyczny, ruralistyczny, zespół budowlany;
B – architektura lub budownictwo; C – cmentarz; D – zieleni komponowana

Nr RK.05

1. Obiekt

plebania

3. Czas powstania

1900 r.

5. Miejscowość

Rogalinek

2. Zespół

4. Prace budowlane i remontowe przed 1945

6. Adres

Ulica: Wodna

Nr: 8

Nr działki: 375

Nr KW: 19785

16. Zdjęcia, plan sytuacyjny



7. Przynależność administracyjna

Województwo: wielkopolskie

Powiat: poznański

Gmina: Mosina

8. Właściciel i jego adres

Parafia Rzymskokatolicka pw. Św. Michała
Archanioła i Matki Boskiej Wspomożenia
Wiernych

9. Użytkownik i jego adres

Parafia w Rogalinie p. w. Michała Archanioła i
Matki Bożej Wspomożycielki

10. Autorzy

11. Określenie stylu

12. Materiał

mur

13. Przeznaczenie pierwotne

plebania, pastorówki i organistówki

14. Użytkowanie obecne

plebania, pastorówki i organistówki

15. Rejestr zabytków

Nr

Data

17. Dodatkowe materiały kartograficzne i fotografie

Plebani, ul. Wodna 5
mur. 1900r.

ROGALINIEK
gm. Rosina
woj. poznańskie

d. pow. Srempólniejszy pow. Poznań

z rejestru z d.

ODE

RUE



18. Dodatkowe informacje, weryfikacja danych ze strony tytułowej, uwagi
(osoba dokonująca wpisu i data)

19. Autor karty i data jej wypełnienia

URBANIKA, Agata Marciniak 10.07.2019

KARTA ADRESOWA ZABYTKÓW NIERUCHOMYCH

A B C D

A – układ urbanistyczny, ruralistyczny, zespół budowlany;
B – architektura lub budownictwo; C – cmentarz; D – zieleni komponowana

Nr SA.01

1. Obiekt

dom mieszkalny

3. Czas powstania

2 połowa XIX w.

5. Miejscowość

Sasinowo

2. Zespół

4. Prace budowlane i remontowe przed 1945

6. Adres

Ulica: Poznańska

Nr: 22

Nr działki: 227

Nr KW:

16. Zdjęcia, plan sytuacyjny

7. Przynależność administracyjna

Województwo: wielkopolskie

Powiat: poznański

Gmina: Mosina

8. Właściciel i jego adres
prywatny

9. Użytkownik i jego adres
prywatny

10. Autorzy

11. Określenie stylu

12. Materiał
mur/szachulec

13. Przeznaczenie pierwotne
domy

14. Użytkowanie obecne
domy

15. Rejestr zabytków

Nr Data



17. Dodatkowe materiały kartograficzne i fotografie

Bud. miesz. Poznańska 12 osach. II poł. XIX wł. Felicja Dawicka	SASINCO gm. Mosina woj. Poznań
pow. Sram, pod Poznań	
nr rejestru z dn.	
ODZ	
BDK	



18. Dodatkowe informacje, weryfikacja danych ze strony tytułowej, uwagi
(osoba dokonująca wpisu i data)

19. Autor karty i data jej wypełnienia

URBANIK, Agata Marciniak 10.07.2019

KARTA ADRESOWA ZABYTKÓW NIERUCHOMYCH

A B C D

A – układ urbanistyczny, ruralistyczny, zespół budowlany;
B – architektura lub budownictwo; C – cmentarz; D – zieleni komponowana

Nr SA.02

1. Obiekt

dom mieszkalny

3. Czas powstania

1 połowa XIX w.

5. Miejscowość

Sasinowo

2. Zespół

4. Prace budowlane i remontowe przed 1945

6. Adres

Ulica: Poznańska

Nr: 29

Nr działki: 201/2

Nr KW:

16. Zdjęcia, plan sytuacyjny

7. Przynależność administracyjna

Województwo: wielkopolskie

Powiat: poznański

Gmina: Mosina

8. Właściciel i jego adres
prywatny

9. Użytkownik i jego adres
prywatny

10. Autorzy

11. Określenie stylu

12. Materiał

szachulec

13. Przeznaczenie pierwotne

domy

14. Użytkowanie obecne

domy

15. Rejestr zabytków

Nr

Data



17. Dodatkowe materiały kartograficzne i fotografie

Bad. miejsk. ul. Poznańska 27 BABINKO
smach. Ipoł. XIII gm. Mosina
ul. Witula woj. Poznań

d. pow. Dren , pow. Poznań

nr rejestru z dn.

CDZ

BDZ

1/2 budynku rozebrana



18. Dodatkowe informacje, weryfikacja danych ze strony tytułowej, uwagi
(osoba dokonująca wpisu i data)

19. Autor karty i data jej wypełnienia

URBANIKA, Agata Marciniak 10.07.2019

KARTA ADRESOWA ZABYTKÓW NIERUCHOMYCH

A B C D

A – układ urbanistyczny, ruralistyczny, zespół budowlany;
B – architektura lub budownictwo; C – cmentarz; D – zieleni komponowana

Nr SO.01

1. Obiekt

park

3. Czas powstania

koniec XIX w.

5. Miejscowość

Sowiniec

2. Zespół

zespół rezydencjonalny

4. Prace budowlane i remontowe przed 1945

6. Adres

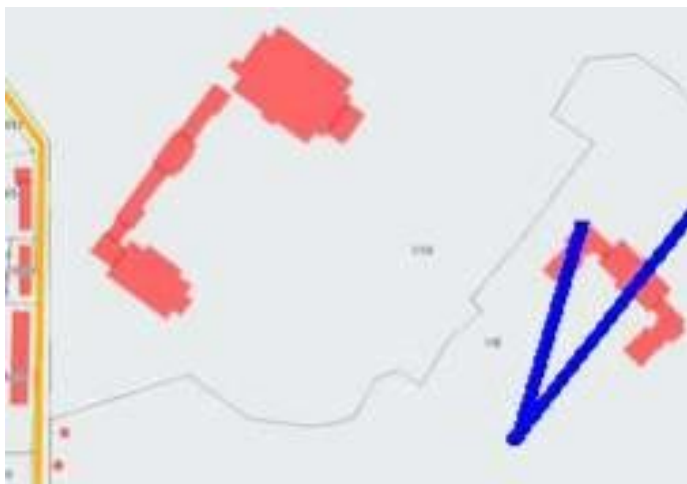
Ulica: Sowiniec

Nr: 1

Nr działki: 1/8

Nr KW:

16. Zdjęcia, plan sytuacyjny



7. Przynależność administracyjna

Województwo: wielkopolskie

Powiat: poznański

Gmina: Mosina

8. Właściciel i jego adres
prywatny

9. Użytkownik i jego adres
prywatny

10. Autorzy

11. Określenie stylu

12. Materiał

13. Przeznaczenie pierwotne

parki dworskie

14. Użytkowanie obecne

parki dworskie

15. Rejestr zabytków

Nr

Data

17. Dodatkowe materiały kartograficzne i fotografie

pałacowy n. XI w. Sowiniec	<u>SOWINIEC</u> gm. Mosina woj. Poznań
rem stru	z dn.



18. Dodatkowe informacje, weryfikacja danych ze strony tytułowej, uwagi
(osoba dokonująca wpisu i data)

19. Autor karty i data jej wypełnienia

URBANIKA, Agata Marciniak 10.07.2019

KARTA ADRESOWA ZABYTKÓW NIERUCHOMYCH

A B C D

A – układ urbanistyczny, ruralistyczny, zespół budowlany;
B – architektura lub budownictwo; C – cmentarz; D – zieleni komponowana

Nr SO.02

1. Obiekt

dom mieszkalny

3. Czas powstania

1873 r.

5. Miejscowość

Sowiniec

2. Zespół

zespół rezydencjonalny

4. Prace budowlane i remontowe przed 1945

6. Adres

Ulica: Sowiniec

Nr: 8

Nr działki: 27/8, 27/9

Nr KW:

16. Zdjęcia, plan sytuacyjny



7. Przynależność administracyjna

Województwo: wielkopolskie

Powiat: poznański

Gmina: Mosina

8. Właściciel i jego adres
prywatny

9. Użytkownik i jego adres
prywatny

10. Autorzy

11. Określenie stylu

12. Materiał

mur / szachulec

13. Przeznaczenie pierwotne

domy

14. Użytkowanie obecne

domy

15. Rejestr zabytków

Nr

Data

17. Dodatkowe materiały kartograficzne i fotografie

-ud. mieszk. / 21		SOWINIEC	
mur., 1873r.		gm. Rosina	
wł. PGR Sowiec		woj. łódzka	
d. pow. Srem			
Nr rejestru		z dn.	
GDZ			
HDE			
dawna dwojaki			



18. Dodatkowe informacje, weryfikacja danych ze strony tytułowej, uwagi (osoba dokonująca wpisu i data)

19. Autor karty i data jej wypełnienia

URBANIK, Agata Marciniak 10.07.2019

KARTA ADRESOWA ZABYTKÓW NIERUCHOMYCH

A B C D

A – układ urbanistyczny, ruralistyczny, zespół budowlany;
B – architektura lub budownictwo; C – cmentarz; D – zieleni komponowana

Nr SO.03

1. Obiekt

ośmiorak

3. Czas powstania

1873 r.

5. Miejscowość

Sowiniec

2. Zespół

zespół rezydencjonalny

4. Prace budowlane i remontowe przed 1945

6. Adres

Ulica: Sowiniec

Nr: 4

Nr działki: 29/26

Nr KW:

16. Zdjęcia, plan sytuacyjny



7. Przynależność administracyjna

Województwo: wielkopolskie

Powiat: poznański

Gmina: Mosina

8. Właściciel i jego adres prywatny

9. Użytkownik i jego adres prywatny

10. Autorzy

11. Określenie stylu

12. Materiał

mur

13. Przeznaczenie pierwotne

domy

14. Użytkowanie obecne

domy

15. Rejestr zabytków

Nr

Data

17. Dodatkowe materiały kartograficzne i fotografie

"ud. mieszcz. /5/ sur., 1873r. wł. PGR Szwiniac		Szwiniac gm. Nosina woj. Poznań	
d. pow. Śrem			
Kr. rejestru		z dn.	
CDZ			
RDE			
dawna Szwajki			



18. Dodatkowe informacje, weryfikacja danych ze strony tytułowej, uwagi (osoba dokonująca wpisu i data)

19. Autor karty i data jej wypełnienia

URBANIKA, Agata Marciniak 10.07.2019

KARTA ADRESOWA ZABYTKÓW NIERUCHOMYCH

A B C D

A – układ urbanistyczny, ruralistyczny, zespół budowlany;
B – architektura lub budownictwo; C – cmentarz; D – zieleni komponowana

Nr SK.01

1. Obiekt

szkoła

3. Czas powstania

koniec XVIII w.

5. Miejscowość

Sowinki

2. Zespół

4. Prace budowlane i remontowe przed 1945

6. Adres

Ulica: Sowinki

Nr: 3

Nr działki: 162/2

Nr KW:

16. Zdjęcia, plan sytuacyjny

7. Przynależność administracyjna

Województwo: wielkopolskie

Powiat: poznański

Gmina: Mosina

8. Właściciel i jego adres
prywatny

9. Użytkownik i jego adres
prywatny

10. Autorzy

11. Określenie stylu

12. Materiał

szachulec

13. Przeznaczenie pierwotne

szkoły

14. Użytkowanie obecne

domy

15. Rejestr zabytków

Nr

Data



17. Dodatkowe materiały kartograficzne i fotografie

e | Sakota Podstawowa | 331811
przekł mur., kon. XVIII | gm. Mosina
woj. Poznań

d. pow. Sren

Nr rejestru z dn.

GDE

BDE



18. Dodatkowe informacje, weryfikacja danych ze strony tytułowej, uwagi
(osoba dokonująca wpisu i data)

19. Autor karty i data jej wypełnienia

URBANIK, Agata Marciniak 10.07.2019

KARTA ADRESOWA ZABYTKÓW NIERUCHOMYCH

A B C D

A – układ urbanistyczny, ruralistyczny, zespół budowlany;
B – architektura lub budownictwo; C – cmentarz; D – zieleni komponowana

Nr SK.02

1. Obiekt

stodoła przy szkole

3. Czas powstania

połowa XIX w.

5. Miejscowość

Sowinki

2. Zespół

4. Prace budowlane i remontowe przed 1945

6. Adres

Ulica: Sowinki

Nr: 3

Nr działki: 162/2

Nr KW:

16. Zdjęcia, plan sytuacyjny

7. Przynależność administracyjna

Województwo: wielkopolskie

Powiat: poznański

Gmina: Mosina

8. Właściciel i jego adres
prywatny

9. Użytkownik i jego adres
prywatny

10. Autorzy

11. Określenie stylu

12. Materiał

szachulec

13. Przeznaczenie pierwotne

spichlerze, magazyny i stodoły

14. Użytkowanie obecne

spichlerze, magazyny i stodoły

15. Rejestr zabytków

Nr

Data



17. Dodatkowe materiały kartograficzne i fotografie

Stodola/posesja szkoły/ szach., uok. XIX.	SCWINE gm. Mosina woj. Poznań
d. pow. Srem	
Nr rejestru	z dn.
GDZ	
BDZ	



18. Dodatkowe informacje, weryfikacja danych ze strony tytułowej, uwagi
(osoba dokonująca wpisu i data)

19. Autor karty i data jej wypełnienia

URBANIKA, Agata Marciniak 10.07.2019

KARTA ADRESOWA ZABYTKÓW NIERUCHOMYCH

A B C D

A – układ urbanistyczny, ruralistyczny, zespół budowlany;
B – architektura lub budownictwo; C – cmentarz; D – zieleni komponowana

Nr SK.03

1. Obiekt

dom mieszkalny

3. Czas powstania

1777 r.

5. Miejscowość

Sowinki

2. Zespół

4. Prace budowlane i remontowe przed 1945

6. Adres

Ulica: Sowinki

Nr: 4

Nr działki: 195/1

Nr KW:

16. Zdjęcia, plan sytuacyjny



7. Przynależność administracyjna

Województwo: wielkopolskie

Powiat: poznański

Gmina: Mosina

8. Właściciel i jego adres
prywatny

9. Użytkownik i jego adres
prywatny

10. Autorzy

11. Określenie stylu

12. Materiał

szachulec / mur

13. Przeznaczenie pierwotne

domy

14. Użytkowanie obecne

domy

15. Rejestr zabytków

Nr

Data

17. Dodatkowe materiały kartograficzne i fotografie

Pod. miasek. nr 4 szach/mur., 1778r. wł. Godnicka		SCWINKI 63. M981HG W03. P081HG
d. pow. Srem		
Nr rejestru		z dn.
ODZ		
BDC		



18. Dodatkowe informacje, weryfikacja danych ze strony tytułowej, uwagi
(osoba dokonująca wpisu i data)

19. Autor karty i data jej wypełnienia

URBANIKA, Agata Marciniak 10.07.2019

KARTA ADRESOWA ZABYTKÓW NIERUCHOMYCH

A B C D

A – układ urbanistyczny, ruralistyczny, zespół budowlany;
B – architektura lub budownictwo; C – cmentarz; D – zieleni komponowana

Nr SK.04

1. Obiekt

stodoła

3. Czas powstania

1 połowa XIX w.

5. Miejscowość

Sowinki

2. Zespół

4. Prace budowlane i remontowe przed 1945

6. Adres

Ulica: Sowinki

Nr: 4

Nr działki: 195/1

Nr KW:

16. Zdjęcia, plan sytuacyjny



7. Przynależność administracyjna

Województwo: wielkopolskie

Powiat: poznański

Gmina: Mosina

8. Właściciel i jego adres
prywatny

9. Użytkownik i jego adres
prywatny

10. Autorzy

11. Określenie stylu

12. Materiał
drewno

13. Przeznaczenie pierwotne
spichlerze, magazyny i stodoły

14. Użytkowanie obecne
spichlerze, magazyny i stodoły

15. Rejestr zabytków

Nr Data

17. Dodatkowe materiały kartograficzne i fotografie

Stodola / posesja nr 4 /		SOWINEI
drewn., 1 poł. XIX w.		gm. Mosina
wł. Godnicka		woj. Poznań
d. pow. Srem		
Nr rejestru		s. dn.
ODE		/
BDZ		/
<small>Pa-8-14 Karta katalogowa wydawnictw książek i swiatłok. Zest. 001/02/03. W I. Opat. 2-1 - 305 - 40000 - Kartot. i 11. 100 2 - X 3</small>		



18. Dodatkowe informacje, weryfikacja danych ze strony tytułowej, uwagi (osoba dokonująca wpisu i data)

19. Autor karty i data jej wypełnienia

URBANIK, Agata Marciniak 10.07.2019

KARTA ADRESOWA ZABYTKÓW NIERUCHOMYCH

A B C D

A – układ urbanistyczny, ruralistyczny, zespół budowlany;
B – architektura lub budownictwo; C – cmentarz; D – zieleni komponowana

Nr SK.05

1. Obiekt

dom mieszkalny

3. Czas powstania

1892 r.

5. Miejscowość

Sowinki

2. Zespół

4. Prace budowlane i remontowe przed 1945

6. Adres

Ulica: Sowinki

Nr: 5

Nr działki: 158

Nr KW:

16. Zdjęcia, plan sytuacyjny



7. Przynależność administracyjna

Województwo: wielkopolskie

Powiat: poznański

Gmina: Mosina

8. Właściciel i jego adres
prywatny

9. Użytkownik i jego adres
prywatny

10. Autorzy

11. Określenie stylu

12. Materiał

mur

13. Przeznaczenie pierwotne

domy

14. Użytkowanie obecne

domy

15. Rejestr zabytków

Nr

Data

17. Dodatkowe materiały kartograficzne i fotografie

Bud. mieszk. nr 5		SOWINKI	
mur., 1904r.		gm. Mosina	
wł. Szabo		woj. Poznań	
d. pow. Srem			
Nr rejestru		z dn.	
GDZ			
BDE			



18. Dodatkowe informacje, weryfikacja danych ze strony tytułowej, uwagi (osoba dokonująca wpisu i data)

19. Autor karty i data jej wypełnienia

URBANIK, Agata Marciniak 10.07.2019

KARTA ADRESOWA ZABYTKÓW NIERUCHOMYCH

A B C D

A – układ urbanistyczny, ruralistyczny, zespół budowlany;
B – architektura lub budownictwo; C – cmentarz; D – zieleni komponowana

Nr SK.06

1. Obiekt

dom mieszkalny

3. Czas powstania

1892 r.

5. Miejscowość

Sowinki

2. Zespół

4. Prace budowlane i remontowe przed 1945

6. Adres

Ulica: Sowinki

Nr: 8

Nr działki: 155/1

Nr KW:

16. Zdjęcia, plan sytuacyjny

7. Przynależność administracyjna

Województwo: wielkopolskie

Powiat: poznański

Gmina: Mosina

8. Właściciel i jego adres
prywatny

9. Użytkownik i jego adres
prywatny

10. Autorzy

11. Określenie stylu

12. Materiał

mur

13. Przeznaczenie pierwotne

domy

14. Użytkowanie obecne

domy

15. Rejestr zabytków

Nr

Data



17. Dodatkowe materiały kartograficzne i fotografie

Pod. miesz. nr 6 mar., 1892r. wl. Tomczak d. pow. Srem	SCWINKI gm. Mosina woj. Poznań
Nr rejestru	z dn.
POS	
POS	



18. Dodatkowe informacje, weryfikacja danych ze strony tytułowej, uwagi (osoba dokonująca wpisu i data)



19. Autor karty i data jej wypełnienia

URBANIKA, Agata Marciniak 10.07.2019

KARTA ADRESOWA ZABYTKÓW NIERUCHOMYCH

A B C D

A – układ urbanistyczny, ruralistyczny, zespół budowlany;
B – architektura lub budownictwo; C – cmentarz; D – zieleni komponowana

Nr SK.07

1. Obiekt

cmentarz ewangelicki

3. Czas powstania

1 połowa XIX w.

5. Miejscowość

Sowinki

2. Zespół

4. Prace budowlane i remontowe przed 1945

6. Adres

Ulica: Sowinki

Nr:

Nr działki: 161

Nr KW: 39878

16. Zdjęcia, plan sytuacyjny



7. Przynależność administracyjna

Województwo: wielkopolskie

Powiat: poznański

Gmina: Mosina

8. Właściciel i jego adres
Skarb Państwa

9. Użytkownik i jego adres
Gmina Mosina

10. Autorzy

11. Określenie stylu

12. Materiał

13. Przeznaczenie pierwotne

cmentarze ewangelickie

14. Użytkowanie obecne

cmentarze ewangelickie

15. Rejestr zabytków

Nr Data

17. Dodatkowe materiały kartograficzne i fotografie

**OBIEKT ZNAJDUJE SIĘ W WOJEWÓDZKIEJ EWIDENCJI
ZABYTKÓW WOJEWÓDZTWA WIELKOPOLSKIEGO,**

**OPRACOWANY W FORMIE
"KARTY CMENTARZA"**



18. Dodatkowe informacje, weryfikacja danych ze strony tytułowej, uwagi
(osoba dokonująca wpisu i data)

19. Autor karty i data jej wypełnienia

URBANIK, Agata Marciniak 10.07.2019

KARTA ADRESOWA ZABYTKÓW NIERUCHOMYCH

A B C D

A – układ urbanistyczny, ruralistyczny, zespół budowlany;
B – architektura lub budownictwo; C – cmentarz; D – zieleni komponowana

Nr ŚW.01

1. Obiekt

dom mieszkalny

3. Czas powstania

początek XX w.

5. Miejscowość

Świątniki

2. Zespół

4. Prace budowlane i remontowe przed 1945

6. Adres

Ulica: Kórnicka

Nr: 1

Nr działki: 64

Nr KW:

16. Zdjęcia, plan sytuacyjny

7. Przynależność administracyjna

Województwo: wielkopolskie

Powiat: poznański

Gmina: Mosina

8. Właściciel i jego adres
prywatny

9. Użytkownik i jego adres
prywatny

10. Autorzy

11. Określenie stylu

12. Materiał

mur

13. Przeznaczenie pierwotne

domy

14. Użytkowanie obecne

domy

15. Rejestr zabytków

Nr

Data



17. Dodatkowe materiały kartograficzne i fotografie

Dom mieszk. ul. Kórnicka 7 DWIATRZKI
wł. Nowicki gm. Kosalin
szach. kod. III w. woj. pomorskie

d. pow. Srebrz, woj. pomorskie

Nr rejestru z dn.

GDZ

EDE



18. Dodatkowe informacje, weryfikacja danych ze strony tytułowej, uwagi
(osoba dokonująca wpisu i data)

19. Autor karty i data jej wypełnienia

URBANIK, Agata Marciniak 10.07.2019

KARTA ADRESOWA ZABYTKÓW NIERUCHOMYCH

A B C D

A – układ urbanistyczny, ruralistyczny, zespół budowlany;
B – architektura lub budownictwo; C – cmentarz; D – zieleni komponowana

Nr ŚW.02

1. Obiekt

kuźnia

3. Czas powstania

połowa XIX w.

5. Miejscowość

Świątki

2. Zespół

4. Prace budowlane i remontowe przed 1945

6. Adres

Ulica: Kórnicka

Nr: 2

Nr działki: 29

Nr KW:

16. Zdjęcia, plan sytuacyjny



7. Przynależność administracyjna

Województwo: wielkopolskie

Powiat: poznański

Gmina: Mosina

8. Właściciel i jego adres
prywatny

9. Użytkownik i jego adres
prywatny

10. Autorzy

11. Określenie stylu

12. Materiał

mur

13. Przeznaczenie pierwotne

kuźnie

14. Użytkowanie obecne

domy

15. Rejestr zabytków

Nr

Data

17. Dodatkowe materiały kartograficzne i fotografie

Wzrost: 160 cm, cięciwa: 60 kg, data urodzenia: 19.01.1980, adres: ul. Wólczyńska 2, Wł. Kosłowska, m. p. 12.12.12.

MIĘSIĄC: 01, rok: 2019, woj. podkarpackie

d. pow. Sienica, woj. podkarpackie

7 Nr rejestru: 2 001

002

003

d. w. maj. 10.07.2019



18. Dodatkowe informacje, weryfikacja danych ze strony tytułowej, uwagi (osoba dokonująca wpisu i data)

19. Autor karty i data jej wypełnienia

URBANIK, Agata Marciniak 10.07.2019

KARTA ADRESOWA ZABYTKÓW NIERUCHOMYCH

A B C D

A – układ urbanistyczny, ruralistyczny, zespół budowlany;
B – architektura lub budownictwo; C – cmentarz; D – zieleni komponowana

Nr ŚW.03

1. Obiekt

dom mieszkalny

3. Czas powstania

połowa XIX w.

5. Miejscowość

Świątniki

2. Zespół

4. Prace budowlane i remontowe przed 1945

6. Adres

Ulica: Kórnicka

Nr: 9

Nr działki: 78

Nr KW:

16. Zdjęcia, plan sytuacyjny



7. Przynależność administracyjna

Województwo: wielkopolskie

Powiat: poznański

Gmina: Mosina

8. Właściciel i jego adres
prywatny

9. Użytkownik i jego adres
prywatny

10. Autorzy

11. Określenie stylu

12. Materiał

mur / szachulec

13. Przeznaczenie pierwotne

domy

14. Użytkowanie obecne

domy

15. Rejestr zabytków

Nr

Data

17. Dodatkowe materiały kartograficzne i fotografie

Dom mieszk. ul. Słotnicka 9
wł. Wojnowski
mur./szach. poł. XIXw.

ŚWIATLIKI
m. Pociąg
woj. poznański

d. pow. Śrem, woj. poznański

nr rejestru

CPG

HM

kryty strzechą



18. Dodatkowe informacje, weryfikacja danych ze strony tytułowej, uwagi
(osoba dokonująca wpisu i data)

19. Autor karty i data jej wypełnienia

URBANIK, Agata Marciniak 10.07.2019

KARTA ADRESOWA ZABYTKÓW NIERUCHOMYCH

A B C D

A – układ urbanistyczny, ruralistyczny, zespół budowlany;
B – architektura lub budownictwo; C – cmentarz; D – zieleni komponowana

Nr ŚW.04

1. Obiekt

dom mieszkalny

3. Czas powstania

1893 r.

5. Miejscowość

Świątniki

2. Zespół

4. Prace budowlane i remontowe przed 1945

6. Adres

Ulica: Śremska

Nr: 14

Nr działki: 25

Nr KW:

16. Zdjęcia, plan sytuacyjny

7. Przynależność administracyjna

Województwo: wielkopolskie

Powiat: poznański

Gmina: Mosina

8. Właściciel i jego adres
prywatny

9. Użytkownik i jego adres
prywatny

10. Autorzy

11. Określenie stylu

12. Materiał

mur

13. Przeznaczenie pierwotne

domy

14. Użytkowanie obecne

domy

15. Rejestr zabytków

Nr Data



17. Dodatkowe materiały kartograficzne i fotografie

Dom mieszk. ul. Śremska 14	SWIACZYLI
w2. Śrebrze	gm. Łosin
nrp. 1823	woj. poznański
d. pow. Śreń, woj. poznański	
Kr. rejestru 2 ss.	
1	001
2	002
3	003
4	004
5	005
6	006
7	007
8	008
9	009
0	010



18. Dodatkowe informacje, weryfikacja danych ze strony tytułowej, uwagi (osoba dokonująca wpisu i data)

19. Autor karty i data jej wypełnienia

URBANIK, Agata Marciniak 10.07.2019

KARTA ADRESOWA ZABYTKÓW NIERUCHOMYCH

A B C D

A – układ urbanistyczny, ruralistyczny, zespół budowlany;
B – architektura lub budownictwo; C – cmentarz; D – zieleni komponowana

Nr ŚW.05

1. Obiekt

dom mieszkalny

3. Czas powstania

1891 r.

5. Miejscowość

Świątniki

2. Zespół

4. Prace budowlane i remontowe przed 1945

6. Adres

Ulica: Śremska

Nr: 15

Nr działki: 26

Nr KW:

16. Zdjęcia, plan sytuacyjny

7. Przynależność administracyjna

Województwo: wielkopolskie

Powiat: poznański

Gmina: Mosina

8. Właściciel i jego adres
prywatny

9. Użytkownik i jego adres
prywatny

10. Autorzy

11. Określenie stylu

12. Materiał

mur

13. Przeznaczenie pierwotne

domy

14. Użytkowanie obecne

domy


15. Rejestr zabytków

Nr

Data



17. Dodatkowe materiały kartograficzne i fotografie



18. Dodatkowe informacje, weryfikacja danych ze strony tytułowej, uwagi (osoba dokonująca wpisu i data)

19. Autor karty i data jej wypełnienia

URBANIK, Agata Marciniak 10.07.2019

KARTA ADRESOWA ZABYTKÓW NIERUCHOMYCH

A B C D

A – układ urbanistyczny, ruralistyczny, zespół budowlany;
B – architektura lub budownictwo; C – cmentarz; D – zieleni komponowana

Nr ŚW.06

1. Obiekt

dom mieszkalny

3. Czas powstania

1 połowa XX w.

5. Miejscowość

Świątniki

2. Zespół

4. Prace budowlane i remontowe przed 1945

6. Adres

Ulica: Śremska

Nr: 34

Nr działki: 44/10

Nr KW:

16. Zdjęcia, plan sytuacyjny

7. Przynależność administracyjna

Województwo: wielkopolskie

Powiat: poznański

Gmina: Mosina

8. Właściciel i jego adres
prywatny

9. Użytkownik i jego adres
prywatny

10. Autorzy

11. Określenie stylu

12. Materiał

mur

13. Przeznaczenie pierwotne

domy

14. Użytkowanie obecne

domy

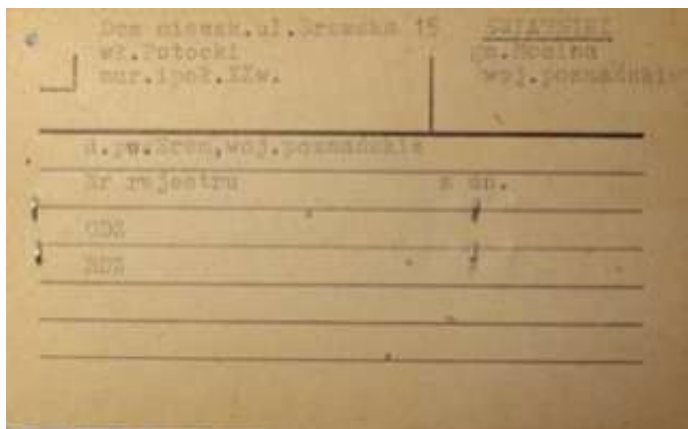
15. Rejestr zabytków

Nr

Data



17. Dodatkowe materiały kartograficzne i fotografie



18. Dodatkowe informacje, weryfikacja danych ze strony tytułowej, uwagi (osoba dokonująca wpisu i data)

19. Autor karty i data jej wypełnienia

URBANIKI, Agata Marciniak 10.07.2019

KARTA ADRESOWA ZABYTKÓW NIERUCHOMYCH

A B C D

A – układ urbanistyczny, ruralistyczny, zespół budowlany;
B – architektura lub budownictwo; C – cmentarz; D – zieleni komponowana

Nr ŚW.07

1. Obiekt

stodoła

3. Czas powstania

2 połowa XIX w.

5. Miejscowość

Świątniki

2. Zespół

4. Prace budowlane i remontowe przed 1945

6. Adres

Ulica: Śremska

Nr: 36

Nr działki: 38

Nr KW:

16. Zdjęcia, plan sytuacyjny



7. Przynależność administracyjna

Województwo: wielkopolskie

Powiat: poznański

Gmina: Mosina

8. Właściciel i jego adres
prywatny

9. Użytkownik i jego adres
prywatny

10. Autorzy

11. Określenie stylu

12. Materiał

drewno

13. Przeznaczenie pierwotne

spichlerze, magazyny i stodoły

14. Użytkowanie obecne

spichlerze, magazyny i stodoły

15. Rejestr zabytków

Nr

Data

17. Dodatkowe materiały kartograficzne i fotografie

**OBIĘKT ZNAJDUJE SIĘ W WOJEWÓDZKIEJ EWIDENCJI
ZABYTEKÓW WOJEWÓDZTWA WIELKOPÓLSKIEGO,**

**OPRACOWANY W FORMIE
KARTY EWIDENCYJNEJ
ZABYTEKÓW ARCHITEKTURY I BUDOWNICTWA**

**OŚRODEK DOKUMENTACJI ZABYTEKÓW
WARSZAWA**



18. Dodatkowe informacje, weryfikacja danych ze strony tytułowej, uwagi
(osoba dokonująca wpisu i data)

19. Autor karty i data jej wypełnienia

URBANIKA, Agata Marciniak 10.07.2019

KARTA ADRESOWA ZABYTKÓW NIERUCHOMYCH

A B C D

A – układ urbanistyczny, ruralistyczny, zespół budowlany;
B – architektura lub budownictwo; C – cmentarz; D – zieleni komponowana

Nr ŚW.08

1. Obiekt

dom mieszkalny

3. Czas powstania

1901 r.

5. Miejscowość

Świątniki

2. Zespół

4. Prace budowlane i remontowe przed 1945

6. Adres

Ulica: Śremska

Nr: 37

Nr działki: 35/1, 36

Nr KW:

16. Zdjęcia, plan sytuacyjny



7. Przynależność administracyjna

Województwo: wielkopolskie

Powiat: poznański

Gmina: Mosina

8. Właściciel i jego adres
prywatny

9. Użytkownik i jego adres
prywatny

10. Autorzy

11. Określenie stylu

12. Materiał

mur

13. Przeznaczenie pierwotne

domy

14. Użytkowanie obecne

domy

15. Rejestr zabytków

Nr

Data

17. Dodatkowe materiały kartograficzne i fotografie

Dom mieszk. Sreńska 5 wł. Dmuch sur. 1931r.	SWIĄTYMI gm. Nowina woj. pomorskie
d. pow. Sreń, woj. pomorskie	
Nr rejestru z dn.	
CIS	
SDS	



18. Dodatkowe informacje, weryfikacja danych ze strony tytułowej, uwagi
(osoba dokonująca wpisu i data)

19. Autor karty i data jej wypełnienia

URBANIK, Agata Marciniak 10.07.2019

KARTA ADRESOWA ZABYTKÓW NIERUCHOMYCH

A B C D

A – układ urbanistyczny, ruralistyczny, zespół budowlany;
B – architektura lub budownictwo; C – cmentarz; D – zieleni komponowana

Nr ŚW.09

1. Obiekt

budynek gospodarczy

3. Czas powstania

początek XX w.

5. Miejscowość

Świątniki

2. Zespół

4. Prace budowlane i remontowe przed 1945

6. Adres

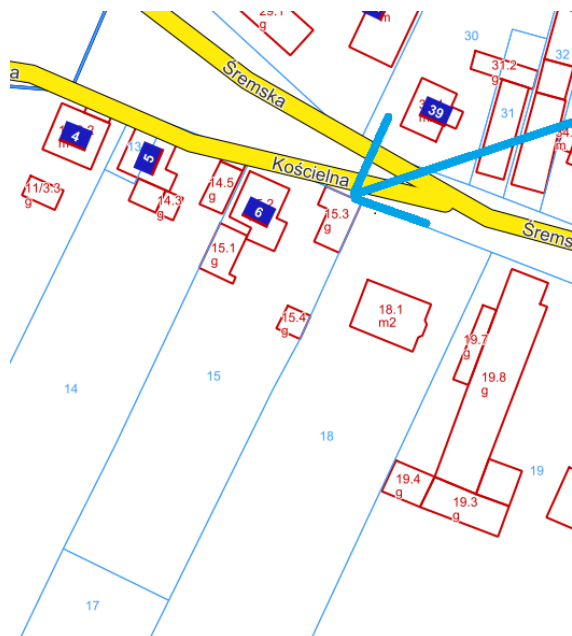
Ulica: Śremska

Nr: 6

Nr działki: 15

Nr KW: PO1M/00042718/3

16. Zdjęcia, plan sytuacyjny



7. Przynależność administracyjna

Województwo: wielkopolskie

Powiat: poznański

Gmina: Mosina

8. Właściciel i jego adres
prywatny

9. Użytkownik i jego adres
prywatny

10. Autorzy

11. Określenie stylu

12. Materiał

mur

13. Przeznaczenie pierwotne

poczta

14. Użytkowanie obecne

gospodarcze

15. Rejestr zabytków

Nr

Data

17. Dodatkowe materiały kartograficzne i fotografie
19. Autor karty i data jej wypełnienia
Bartosz Demski 13.01.2023 r.

.
A
u
t
o
r
k
a
r
t
y
i
d
a
t
a
j
e
j
w
y
p
e
ł
n
i
e
n
i
a

U
R
B
A
N
I
K
A
,
A
g
a
t
a
M
a
r
c
i
n
i
a

1
0
.
0
7
.
2

KARTA ADRESOWA ZABYTKÓW NIERUCHOMYCH

A B C D

A – układ urbanistyczny, ruralistyczny, zespół budowlany;
B – architektura lub budownictwo; C – cmentarz; D – zieleni komponowana

Nr WI.01

1. Obiekt

szkoła

3. Czas powstania

koniec XIX w.

5. Miejscowość

Wiórek

2. Zespół

4. Prace budowlane i remontowe przed 1945

6. Adres

Ulica: Szkolna

Nr: 11

Nr działki: 159

Nr KW:

16. Zdjęcia, plan sytuacyjny

7. Przynależność administracyjna

Województwo: wielkopolskie

Powiat: poznański

Gmina: Mosina

8. Właściciel i jego adres
prywatny

9. Użytkownik i jego adres
prywatny

10. Autorzy

11. Określenie stylu

12. Materiał

mur

13. Przeznaczenie pierwotne

szkoły

14. Użytkowanie obecne

szkoły

15. Rejestr zabytków

Nr

Data



17. Dodatkowe materiały kartograficzne i fotografie

**OBIEKT ZNAJDUJE SIĘ W WOJEWÓDZKIEJ EWIDENCJI
ZABYTKÓW WOJEWÓDZTWA WIELKOPOLSKIEGO,**

**WYMIENIONY W ZBIORZE POD NAZWĄ:
"ZABYTKI ARCHITEKTURY I BUDOWNICTWA W POLSCE -
WOJEWÓDZTWO POZNAŃSKIE",**

**OPRACOWANYM PRZEZ:
ZESPÓŁ PRACOWNIKÓW ODDZIAŁU WOJEWÓDZKIEGO
PAŃSTWOWEJ SŁUŻBY OCHRONY ZABYTKÓW W POZNANIU,**

**WYDANYM PRZEZ:
OŚRODEK DOKUMENTACJI ZABYTKÓW,
WARSZAWA 1998 ROK.**

**W ARCHIWUM
WIELKOPOLSKIEGO WOJEWÓDZKIEGO
KONSERWATORA ZABYTKÓW
NIE PRZECHOWUJE SIĘ
FOTOGRAFII ARCHIWALNYCH TEGO OBIEKTU**

18. Dodatkowe informacje, weryfikacja danych ze strony tytułowej, uwagi
(osoba dokonująca wpisu i data)

19. Autor karty i data jej wypełnienia

URBANIK, Agata Marciniak 10.07.2019

KARTA ADRESOWA ZABYTKÓW NIERUCHOMYCH

A B C D

A – układ urbanistyczny, ruralistyczny, zespół budowlany;
B – architektura lub budownictwo; C – cmentarz; D – zieleni komponowana

Nr **ZA.01**

1. Obiekt

stodoła

3. Czas powstania

koniec XIX w.

5. Miejscowość

Żabinko

2. Zespół

4. Prace budowlane i remontowe przed 1945

6. Adres

Ulica: Żabinko

Nr: 4

Nr działki: 103

Nr KW:

16. Zdjęcia, plan sytuacyjny



7. Przynależność administracyjna

Województwo: wielkopolskie

Powiat: poznański

Gmina: Mosina

8. Właściciel i jego adres
prywatny

9. Użytkownik i jego adres
prywatny

10. Autorzy

11. Określenie stylu

12. Materiał

mur

13. Przeznaczenie pierwotne

spichlerze, magazyny i stodoły

14. Użytkowanie obecne

spichlerze, magazyny i stodoły

15. Rejestr zabytków

Nr

Data

17. Dodatkowe materiały kartograficzne i fotografie

18. Dodatkowe informacje, weryfikacja danych ze strony tytułowej, uwagi
(osoba dokonująca wpisu i data)

19. Autor karty i data jej wypełnienia

URBANIKA, Agata Marciniak 10.07.2019

KARTA ADRESOWA ZABYTKÓW NIERUCHOMYCH

A B C D

A – układ urbanistyczny, ruralistyczny, zespół budowlany;
B – architektura lub budownictwo; C – cmentarz; D – zieleni komponowana

Nr ŻA.02

1. Obiekt

szkoła

3. Czas powstania

1914 r.

5. Miejscowość

Żabinko

2. Zespół

4. Prace budowlane i remontowe przed 1945

6. Adres

Ulica: Żabinko

Nr: 10

Nr działki: 326/1

Nr KW:

16. Zdjęcia, plan sytuacyjny



7. Przynależność administracyjna

Województwo: wielkopolskie

Powiat: poznański

Gmina: Mosina

8. Właściciel i jego adres
prywatny

9. Użytkownik i jego adres
prywatny

10. Autorzy

11. Określenie stylu

12. Materiał

mur / drewno

13. Przeznaczenie pierwotne

szkoły

14. Użytkowanie obecne

domy

15. Rejestr zabytków

Nr

Data

17. Dodatkowe materiały kartograficzne i fotografie

Szkoła Podstawowa /6/ zmr. 1914r. 04236		ZABIEGU gm. Mosina woj. Poznań
d. row. Srebr		
Nr rejestru		sygn.
CDZ		
BDZ		



18. Dodatkowe informacje, weryfikacja danych ze strony tytułowej, uwagi (osoba dokonująca wpisu i data)

19. Autor karty i data jej wypełnienia

URBANIKA, Agata Marciniak 10.07.2019

KARTA ADRESOWA ZABYTEKÓW NIERUCHOMYCH

A B C D

A – układ urbanistyczny, ruralistyczny, zespół budowlany;
B – architektura lub budownictwo; C – cmentarz; D – zieleni komponowana

Nr ŻA.03

1. Obiekt

dom mieszkalny

3. Czas powstania

2 połowa XIX w.

5. Miejscowość

Żabinko

2. Zespół

4. Prace budowlane i remontowe przed 1945

6. Adres

Ulica: Żabinko

Nr: 13

Nr działki: 303, 448

Nr KW:

16. Zdjęcia, plan sytuacyjny



7. Przynależność administracyjna

Województwo: wielkopolskie

Powiat: poznański

Gmina: Mosina

8. Właściciel i jego adres
prywatny

9. Użytkownik i jego adres
prywatny

10. Autorzy

11. Określenie stylu

12. Materiał

szachulec

13. Przeznaczenie pierwotne

chaty

14. Użytkowanie obecne

chaty

15. Rejestr zabytków

Nr

Data

17. Dodatkowe materiały kartograficzne i fotografie

Bud. mieszk. nr 9
szach., 2 poł. XIX w.
wł. Łowicki

SARINKO
gm. Mosina
woj. Poznań

d. pow. Srem

nr rejestru z d. d.

ODE

SDZ



18. Dodatkowe informacje, weryfikacja danych ze strony tytułowej, uwagi
(osoba dokonująca wpisu i data)

19. Autor karty i data jej wypełnienia

URBANIK, Agata Marciniak 10.07.2019

KARTA ADRESOWA ZABYTKÓW NIERUCHOMYCH

A B C D

A – układ urbanistyczny, ruralistyczny, zespół budowlany;
B – architektura lub budownictwo; C – cmentarz; D – zieleni komponowana

Nr ŻA.04

1. Obiekt

dom mieszkalny

3. Czas powstania

2 połowa XIX w.

5. Miejscowość

Żabinko

2. Zespół

4. Prace budowlane i remontowe przed 1945

6. Adres

Ulica: Żabinko

Nr: 14

Nr działki: 302

Nr KW:

16. Zdjęcia, plan sytuacyjny



7. Przynależność administracyjna

Województwo: wielkopolskie

Powiat: poznański

Gmina: Mosina

8. Właściciel i jego adres
prywatny

9. Użytkownik i jego adres
prywatny

10. Autorzy

11. Określenie stylu

12. Materiał

szachulec

13. Przeznaczenie pierwotne

chaty

14. Użytkowanie obecne

chaty

15. Rejestr zabytków

Nr

Data

17. Dodatkowe materiały kartograficzne i fotografie

Bud. mieszk. nr 10 szach. II poł. XIX w. wł. Dęga	<u>SABINKO</u> gm. Mosina woj. Poznań
d. pow Srem	
nr rejestru	z dn.
CHE	
EDS	



18. Dodatkowe informacje, weryfikacja danych ze strony tytułowej, uwagi (osoba dokonująca wpisu i data)

19. Autor karty i data jej wypełnienia

URBANIK, Agata Marciniak 10.07.2019

KARTA ADRESOWA ZABYTKÓW NIERUCHOMYCH

A B C D

A – układ urbanistyczny, ruralistyczny, zespół budowlany;
B – architektura lub budownictwo; C – cmentarz; D – zieleni komponowana

Nr ŻA.05

1. Obiekt

dom mieszkalny

3. Czas powstania

1927r.

5. Miejscowość

Żabinko

2. Zespół

4. Prace budowlane i remontowe przed 1945

6. Adres

Ulica: Żabinko

Nr: 23

Nr działki: 287

Nr KW:

16. Zdjęcia, plan sytuacyjny



7. Przynależność administracyjna

Województwo: wielkopolskie

Powiat: poznański

Gmina: Mosina

8. Właściciel i jego adres
prywatny

9. Użytkownik i jego adres
prywatny

10. Autorzy

11. Określenie stylu

12. Materiał

mur

13. Przeznaczenie pierwotne

domy

14. Użytkowanie obecne

domy

15. Rejestr zabytków

Nr

Data

17. Dodatkowe materiały kartograficzne i fotografie



18. Dodatkowe informacje, weryfikacja danych ze strony tytułowej, uwagi
(osoba dokonująca wpisu i data)

19. Autor karty i data jej wypełnienia

URBANIKA, Agata Marciniak 10.07.2019

KARTA ADRESOWA ZABYTEKÓW NIERUCHOMYCH

A B C D

A – układ urbanistyczny, ruralistyczny, zespół budowlany;
B – architektura lub budownictwo; C – cmentarz; D – zieleni komponowana

Nr **ZA.06**

1. Obiekt

stodoła

3. Czas powstania

koniec XIX w.

5. Miejscowość

Żabinko

2. Zespół

4. Prace budowlane i remontowe przed 1945

6. Adres

Ulica: Żabinko

Nr: 23

Nr działki: 287

Nr KW:

16. Zdjęcia, plan sytuacyjny



7. Przynależność administracyjna

Województwo: wielkopolskie

Powiat: poznański

Gmina: Mosina

8. Właściciel i jego adres
prywatny

9. Użytkownik i jego adres
prywatny

10. Autorzy

11. Określenie stylu

12. Materiał

drewno

13. Przeznaczenie pierwotne

spichlerze, magazyny i stodoły

14. Użytkowanie obecne

spichlerze, magazyny i stodoły

15. Rejestr zabytków

Nr

Data

17. Dodatkowe materiały kartograficzne i fotografie

**OBIĘKT ZNAJDUJE SIĘ W WOJEWÓDZKIEJ EWIDENCJI
ZABYTKÓW WOJEWÓDZTWA WIELKOPÓLSKIEGO,**

**OPRACOWANY W FORMIE
KARTY EWIDENCYJNEJ
ZABYTKÓW ARCHITEKTURY I BUDOWNICTWA**

**OŚRODEK DOKUMENTACJI ZABYTKÓW
WARSZAWA**



18. Dodatkowe informacje, weryfikacja danych ze strony tytułowej, uwagi
(osoba dokonująca wpisu i data)

19. Autor karty i data jej wypełnienia

URBANIKA, Agata Marciniak 10.07.2019

KARTA ADRESOWA ZABYTKÓW NIERUCHOMYCH

A B C D

A – układ urbanistyczny, ruralistyczny, zespół budowlany;
B – architektura lub budownictwo; C – cmentarz; D – zieleni komponowana

Nr ŻA.07

1. Obiekt

dom mieszkalny

3. Czas powstania

1823 r.

5. Miejscowość

Żabinko

2. Zespół

4. Prace budowlane i remontowe przed 1945

6. Adres

Ulica: Żabinko

Nr: 37

Nr działki: 256/6

Nr KW:

16. Zdjęcia, plan sytuacyjny



7. Przynależność administracyjna

Województwo: wielkopolskie

Powiat: poznański

Gmina: Mosina

8. Właściciel i jego adres
prywatny

9. Użytkownik i jego adres
prywatny

10. Autorzy

11. Określenie stylu

12. Materiał

szachulec licowany cegłą

13. Przeznaczenie pierwotne

domy

14. Użytkowanie obecne

domy

15. Rejestr zabytków

Nr

Data

17. Dodatkowe materiały kartograficzne i fotografie

Bud. miwssk. nr 30
szach./lic. cegła/, 1823r. SABINKO
wł. Włodara gm. Mosina
woj. Poznań

d. pow. Srem

nr rejestru z dn.

GDE

BDE

Wewnątrz na belce data "1823", kryty strzech



18. Dodatkowe informacje, weryfikacja danych ze strony tytułowej, uwagi (osoba dokonująca wpisu i data)

19. Autor karty i data jej wypełnienia

URBANIKA, Agata Marciniak 10.07.2019

KARTA ADRESOWA ZABYTEKÓW NIERUCHOMYCH

A B C D

A – układ urbanistyczny, ruralistyczny, zespół budowlany;
B – architektura lub budownictwo; C – cmentarz; D – zieleni komponowana

Nr ŻA.08

1. Obiekt

cmentarz ewangelicki

3. Czas powstania

1 połowa XIX w.

5. Miejscowość

Żabinko

2. Zespół

4. Prace budowlane i remontowe przed 1945

6. Adres

Ulica: Żabinko

Nr:

Nr działki: 86/2

Nr KW: 39975

16. Zdjęcia, plan sytuacyjny



7. Przynależność administracyjna

Województwo: wielkopolskie

Powiat: poznański

Gmina: Mosina

8. Właściciel i jego adres

Skarb Państwa

9. Użytkownik i jego adres

Skarb Państwa

10. Autorzy

11. Określenie stylu

12. Materiał

13. Przeznaczenie pierwotne

cmentarze ewangelickie

14. Użytkowanie obecne

cmentarze ewangelickie

15. Rejestr zabytków

Nr

Data

17. Dodatkowe materiały kartograficzne i fotografie

**OBIEKT ZNAJDUJE SIĘ W WOJEWÓDZKIEJ EWIDENCJI
ZABYTKÓW WOJEWÓDZTWA WIELKOPOLSKIEGO,**

**OPRACOWANY W FORMIE
"KARTY CMENTARZA"**



18. Dodatkowe informacje, weryfikacja danych ze strony tytułowej, uwagi
(osoba dokonująca wpisu i data)

19. Autor karty i data jej wypełnienia

URBANIK, Agata Marciniak 10.07.2019

KARTA ADRESOWA ZABYTKÓW NIERUCHOMYCH

A B C D

A – układ urbanistyczny, ruralistyczny, zespół budowlany;
B – architektura lub budownictwo; C – cmentarz; D – zieleni komponowana

Nr BC.09

1. Obiekt

dom mieszkalny

3. Czas powstania

początek XIX w.

5. Miejscowość

Borkowice

2. Zespół

4. Prace budowlane i remontowe przed 1945

6. Adres

Ulica:

Nr: 13

Nr działki: Borkowice 25

Nr KW:

16. Zdjęcia, plan sytuacyjny



7. Przynależność administracyjna

Województwo: wielkopolskie

Powiat: poznański

Gmina: Mosina

8. Właściciel i jego adres
prywatny

9. Użytkownik i jego adres
prywatny

10. Autorzy

11. Określenie stylu

12. Materiał

szachulec

13. Przeznaczenie pierwotne

chaty

14. Użytkowanie obecne

chaty

15. Rejestr zabytków

Nr

Data

17. Dodatkowe materiały kartograficzne i fotografie

Dud. młodszy, nr 35 szach., pocz. XIX w. wł. Dudek		BŁĘCOWICE gm. Mosina woj. Poznań	
d. pow. Szam			
Nr rejestru		z dn.	
002		7	
002		4	



18. Dodatkowe informacje, weryfikacja danych ze strony tytułowej, uwagi
(osoba dokonująca wpisu i data)

19. Autor karty i data jej wypełnienia

Maria Piotrowska

15.09.2009

KARTA ADRESOWA ZABYTKÓW NIERUCHOMYCH

A B C D

A – układ urbanistyczny, ruralistyczny, zespół budowlany;
B – architektura lub budownictwo; C – cmentarz; D – zieleni komponowana

Nr KJ.06

1. Obiekt

dom mieszkalny

3. Czas powstania

1 połowa XIX w.

5. Miejscowość

Krajkowo

2. Zespół

4. Prace budowlane i remontowe przed 1945

6. Adres

Ulica:

Nr: 23

Nr działki: Krajkowo 132/7

Nr KW:

16. Zdjęcia, plan sytuacyjny



7. Przynależność administracyjna

Województwo: wielkopolskie

Powiat: poznański

Gmina: Mosina

8. Właściciel i jego adres
prywatny

9. Użytkownik i jego adres
prywatny

10. Autorzy

11. Określenie stylu

12. Materiał

szachulec

13. Przeznaczenie pierwotne

chaty

14. Użytkowanie obecne

chaty

15. Rejestr zabytków

Nr

Data

17. Dodatkowe materiały kartograficzne i fotografie

Bud. mieszak. nr 23 szach., 1 poł. XIX w.	KRAJĘGWO EX. Mosina woj. Poznań
ul. Prądyłaki	
d. pow. Srem	
Nr rejestru	z dn.
002	
002	



18. Dodatkowe informacje, weryfikacja danych ze strony tytułowej, uwagi
(osoba dokonująca wpisu i data)

19. Autor karty i data jej wypełnienia

Maria Piotrowska

15.09.2009

KARTA ADRESOWA ZABYTKÓW NIERUCHOMYCH

A B C D

A – układ urbanistyczny, ruralistyczny, zespół budowlany;
B – architektura lub budownictwo; C – cmentarz; D – zieleni komponowana

Nr MO.188

1. Obiekt

biuro

3. Czas powstania

początek XX w.

5. Miejscowość

Mosina

2. Zespół

zespół cegielni

4. Prace budowlane i remontowe przed 1945

6. Adres

Ulica: Pożegowska

Nr: 1

Nr działki: 269/1

Nr KW: 23045

16. Zdjęcia, plan sytuacyjny



7. Przynależność administracyjna

Województwo: wielkopolskie

Powiat: poznański

Gmina: Mosina

8. Właściciel i jego adres

Skarb Państwa

9. Użytkownik i jego adres

Latart System sp. z o.o. z siedzibą w Mosinie

10. Autorzy

11. Określenie stylu

12. Materiał

mur

13. Przeznaczenie pierwotne

zakłady przemysłowe

14. Użytkowanie obecne

zakłady przemysłowe

15. Rejestr zabytków

Nr

Data

OBIEKT ZNAJDUJE SIĘ W WOJEWÓDZKIEJ EWIDENCJI
ZABYTKÓW WOJEWÓDZTWA WIELKOPOLSKIEGO,

WYMIENIONY W ZBIORZE POD NAZWĄ:
"ZABYTKI ARCHITEKTURY I BUDOWNICTWA W POLSCE -
WOJEWÓDZTWO POZNAŃSKIE",

OPRACOWANYM PRZEZ:
ZESPÓŁ PRACOWNIKÓW ODDZIAŁU WOJEWÓDZKIEGO
PAŃSTWOWEJ SŁUŻBY OCHRONY ZABYTKÓW W POZNANIU,


WYDANYM PRZEZ:
OŚRODEK DOKUMENTACJI ZABYTKÓW,
WARSZAWA 1998 ROK.

W ARCHIWUM
WIELKOPOLSKIEGO WOJEWÓDZKIEGO
KONSERWATORA ZABYTKÓW
NIE PRZECHOWUJE SIĘ
FOTOGRAFII ARCHIWALNYCH TEGO OBIEKTU

WKŁADKA DO KARTY ADRESOWEJ ZABYTKÓW NIERUCHOMYCH

1. Obiekt: biuro.

2. Historia: najwcześniejsza wzmianka o Mosinie pochodzi z 1247 roku. Nadanie praw miejskich w 1302 roku wiąże się z osobą wojewody kaliskiego Mikołaja Przedpełkowica. Kolejny przywilej lokacyjny, na prawie magdeburskim, wydał miastu wydał król Władysław Jagiełło w 1429 roku. Obok miasta rozwijały się wsie, m.in. Pozegowo. Od XV wieku miasto zaczęło rozwijać się w sposób systematyczny. Po dziesięcioleciach stagnacji, dopiero koniec XIX wieku przyniósł zasadnicze zmiany. Do ożywienia gospodarczego przyczyniła się zbudowana po 1856 roku linia kolejowa łącząca Poznań z Wrocławiem. Pozegowo, jako wieś granicząca z miastem w dużym stopniu skorzystała z nowych perspektyw rozwoju. Na jego gruntach wzniesiono okazałe cegielnie.



19. Autor karty i data jej wypełnienia

URBANIKA, Agata Marciniak 10.07.2019

KARTA ADRESOWA ZABYTKÓW NIERUCHOMYCH

A B C D

A – układ urbanistyczny, ruralistyczny, zespół budowlany;
B – architektura lub budownictwo; C – cmentarz; D – zieleni komponowana

Nr MO.189

1. Obiekt

hala 1

3. Czas powstania

początek XX w.

5. Miejscowość

Mosina

2. Zespół

zespół cegielni

4. Prace budowlane i remontowe przed 1945

6. Adres

Ulica: Pożegowska

Nr: 1

Nr działki: 269/1

Nr KW: 23045

16. Zdjęcia, plan sytuacyjny



7. Przynależność administracyjna

Województwo: wielkopolskie

Powiat: poznański

Gmina: Mosina

8. Właściciel i jego adres
Skarb Państwa

9. Użytkownik i jego adres
Latart System sp. z o.o. z siedzibą w Mosinie

10. Autorzy

11. Określenie stylu

12. Materiał

mur

13. Przeznaczenie pierwotne

zakłady przemysłowe

14. Użytkowanie obecne

zakłady przemysłowe

15. Rejestr zabytków

Nr

Data

OBIEKT ZNAJDUJE SIĘ W WOJEWÓDZKIEJ EWIDENCJI
ZABYTKÓW WOJEWÓDZTWA WIELKOPOLSKIEGO,

WYMNIENIONY W ZBIORZE POD NAZWĄ:
"ZABYTKI ARCHITEKTURY I BUDOWNICTWA W POLSCE -
WOJEWÓDZTWO POZNAŃSKIE",

OPRACOWANYM PRZEZ:
ZESPÓŁ PRACOWNIKÓW ODDZIAŁU WOJEWÓDZKIEGO
PAŃSTWOWEJ SŁUŻBY OCHRONY ZABYTKÓW W POZNANIU,

WYDANYM PRZEZ:
OŚRODEK DOKUMENTACJI ZABYTKÓW,
WARSZAWA 1998 ROK.

W ARCHIWUM
WIELKOPOLSKIEGO WOJEWÓDZKIEGO
KONSERWATORA ZABYTKÓW
NIE PRZECHOWUJE SIĘ
FOTOGRAFII ARCHIWALNYCH TEGO OBIEKTU

WKŁADKA DO KARTY ADRESOWEJ ZABYTKÓW NIERUCHOMYCH

1. Obiekt: hala 1.

2. Historia: najwcześniejsza wzmianka o Mosinie pochodzi z 1247 roku. Nadanie praw miejskich w 1302 roku wiąże się z osobą wojewody kaliskiego Mikołaja Przedpełkowica. Kolejny przywilej lokacyjny, na prawie magdeburskim, wydał miastu wydał król Władysław Jagiełło w 1429 roku. Obok miasta rozwijały się wsie, m.in. Pożegowo. Od XV wieku miasto zaczęło rozwijać się w sposób systematyczny. Po dziesięcioleciach stagnacji, dopiero koniec XIX wieku przyniósł zasadnicze zmiany. Do ożywienia gospodarczego przyczyniła się zbudowana po 1856 roku linia kolejowa łącząca Poznań z Wrocławiem. Pożegowo, jako wieś granicząca z miastem w dużym stopniu skorzystał z nowych perspektyw rozwoju. Na jego gruntach wzniesiono okazałe cegielnie.



19. Autor karty i data jej wypełnienia

URBANIKA, Agata Marciniak 10.07.2019