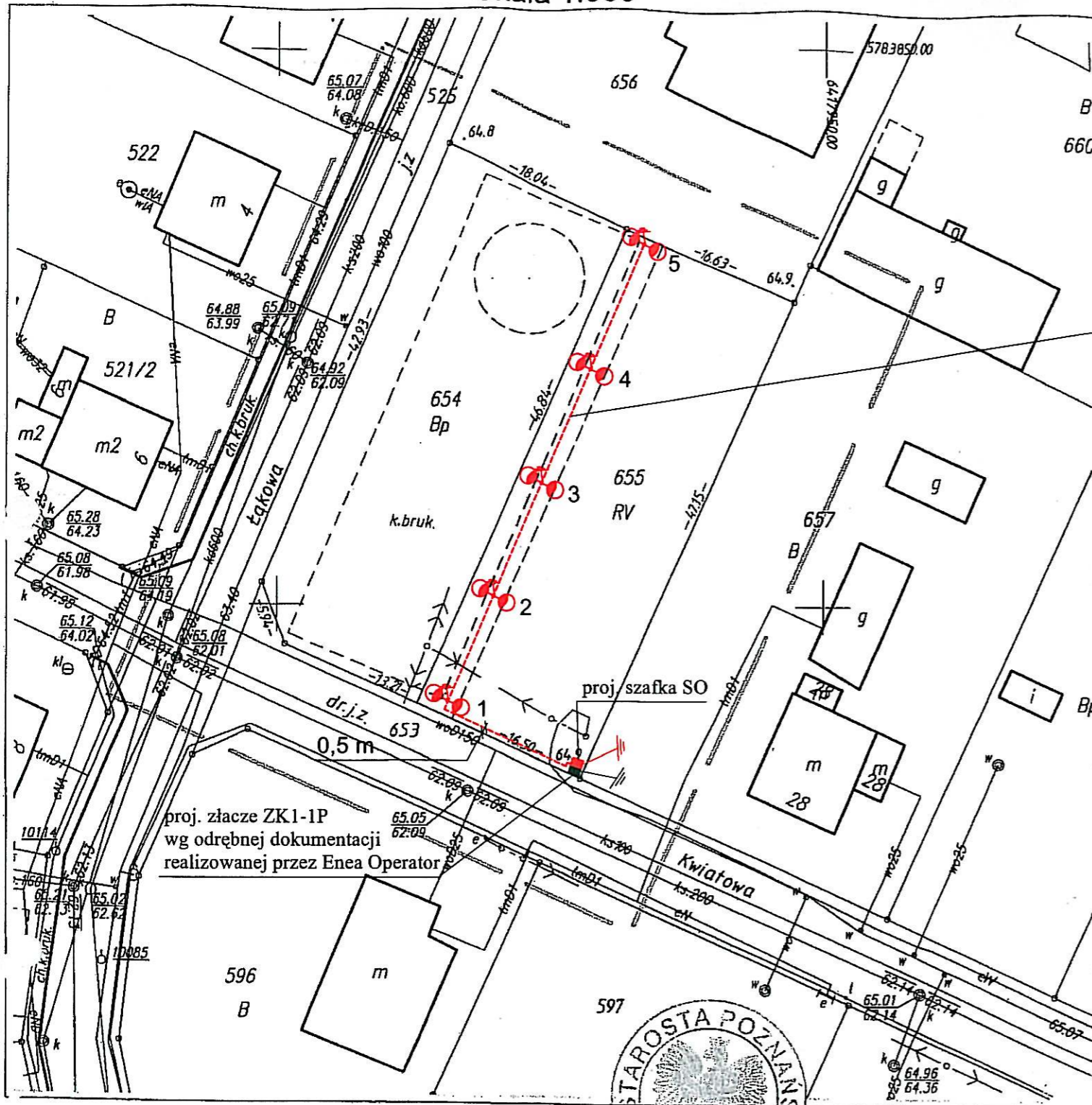

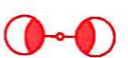


Mapa do celów projektowych
Skala 1:500



proj. linia YAKY 4x25 dł. 60/84 m

LEGENDA:

-  proj. uziemienie słupów oświetleniowych oraz szafki SO $R \leq 5 \Omega$
-  proj. słup oświetlenia zewnętrznego

Układ współrzędnych prostokątnych płaskich	2000
Układ wysokości	Kronsztadt

Służebności nie badano.
Województwo: wielkopolskie
Powiat: poznański
Nazwa jedn. ewid.: Mosina
Identyfikator jedn. ewid.: 302110_5
Nazwa obr. ewid.: Pecna
Identyfikator obr. ewid.: 302110_5.0010
Miejscowość: Pecna
Arkusz: 5
Działka: 654, 655
Powierzchnia: 0,0800; 0,0800 ha
Numer księgi wieczystej: 22537 S
Sektora: 6.172.10.09.2.1
KERG: 416-6/2013

Stan aktualny na dzień: 6 luty 2013r.

REPRODUKCYJA WZBRONIONA

GEOBIT
Mateusz Skrzypczak
Janaczewo Stare, ul. Bajera 20
62-050 Mosina, tel. 500 006 584
NP 7772933416 REGON 300445888

(Signature)

Nie wyklucza się w terenie innych nie wykazanych na niniejszej mapie urządzeń podziemnych, które nie były zgłoszone do inwentaryzacji lub o których brak jest informacji w instytucjach branżowych



STAROSTA POZNAŃSKI
Powiatowy Ośrodek Dokumentacji
Geodezyjnej i Kartograficznej
W Poznaniu

W obszarze oznaczonym linią potwierdzono w terenie aktualność treści mapy zasadniczej. Dokumenty potwierdzające aktualność mapy przyjęto do zasobu powiatowego w dniu 07-02-2013 i zaewidencjonowano pod nr 416-6/2013
Niniejsza mapa może służyć do celów projektowych. Projektowane obiekty budowlane wymagające pozwolenia na budowę podlegają wytyczeniu i inwentaryzacji, powykonawczej przez jednostki uprawnione do wykonywania prac geodezyjnych.

Poznań, dnia 19-02-2013
(Signature)
Starszy Specjalista
Podział w Poznaniu
imię i nazwisko, podpis, stanowisko służbowe osoby upoważnionej

Inwestor: Gmina Mosina Pl.20 Października 1 62-050 Mosina	Projektował:	mgr inż. Maciej Galantowicz	mgr inż. Maciej Galantowicz uprawnienia budowlane do projektowania bez ograniczeń w specjalności sieci, instalacje i urządzenia elektryczne i elektroenergetyczne nr uprawnień WKP/0304/POOE/04
	Opracował:	mgr inż. Andrzej Baraniak	
Projekt linii kablowej oświetlenia zewnętrznego placu rekreacyjnego Pecna ul. Łakowa/Kwiatowa działka nr 654 i 655 Gmina Mosina			Nr Rys. 1 24