

**UCHWAŁA NR LXIII/443/14  
RADY MIEJSKIEJ W MOSINIE**

z dnia 13 czerwca 2014 r.

**w sprawie nadania nazwy „Marii Kuncewiczowej” drodze w Mosinie**

Na podstawie art. 18 ust. 2 pkt 13 ustawy z dnia 8 marca 1990 r. o samorządzie gminnym (t.j. Dz. U. z 2013 r., poz. 594 z późn. zm.), Rada Miejska w Mosinie uchwala, co następuje:

§ 1. Nadaje się drodze położonej w Mosinie, obejmującej działki o numerach ewidencyjnych 42/42, 1796/5 i część działki 1795/3, obr. Mosina, nazwę „**Marii Kuncewiczowej**”.

§ 2. Szczegółowe położenie ulicy określonej w § 1, przedstawia mapa stanowiąca załącznik do niniejszej uchwały.

§ 3. Traci moc § 1 ust. 7 Uchwały Nr LXI/424/10 Rady Miejskiej w Mosinie z dnia z dnia 29 czerwca 2010 r. (Dz. Urz. Woj. Wlkp. z 2010 r. Nr 184, poz. 3444) nadający ulicy, położonej w Mosinie, obejmującej działki o numerze ewidencyjnym 1796/5 i 42/42 oraz część działki o numerze ewidencyjnym 1795/3, nazwę „Stanisława Lema”.

§ 4. Wykonanie uchwały powierza się Burmistrzowi Gminy Mosina.

§ 5. Uchwała wchodzi w życie po upływie 14 dni od dnia jej ogłoszenia w Dzienniku Urzędowym Województwa Wielkopolskiego.

PRZEWODNICZĄCY RADY

Waldemar Waligórski

## Uzasadnienie

Działki 42/42, 1796/5 i 1795/38, obr. Mosina, stanowią własność Gminy Mosina. Dla wyżej wymienionych działek gruntu obowiązuje Uchwała Nr XXIII/201/04 Rady Miejskiej w Mosinie z dnia 15 kwietnia 2004 r. w sprawie uchwalenia miejscowego planu zagospodarowania przestrzennego dla terenów zabudowy mieszkaniowej w Mosinie w rejonie ulic Konopnickiej i Szosy Poznańskiej (Dz. Urz. Woj. Wlkp. Nr 103, poz. 2075 z dnia 5 lipca 2004 r.). Zgodnie z przywołaną uchwałą, nieruchomości złożona z wyżej wymienionych działek gruntu przeznaczona jest pod teren dróg publicznych – dojazdowych (oznaczone na rysunku planu symbolem K-D).

Traci moc § 1 ust. 7 Uchwały Nr LXI/424/10 Rady Miejskiej w Mosinie z dnia 29 czerwca 2010 r. (Dz. Urz. Woj. Wlkp. z 2010 r. Nr 184, poz. 3444) nadający ulicy, położonej w Mosinie, obejmującej działki o numerze ewidencyjnym 1796/5 i 42/42 oraz część działki o numerze ewidencyjnym 1795/3, nazwę „Stanisława Lema”. Ulica o takiej nazwie funkcjonuje już w innej części miasta Mosina, gdzie zostały już ustalone punkty adresowe.

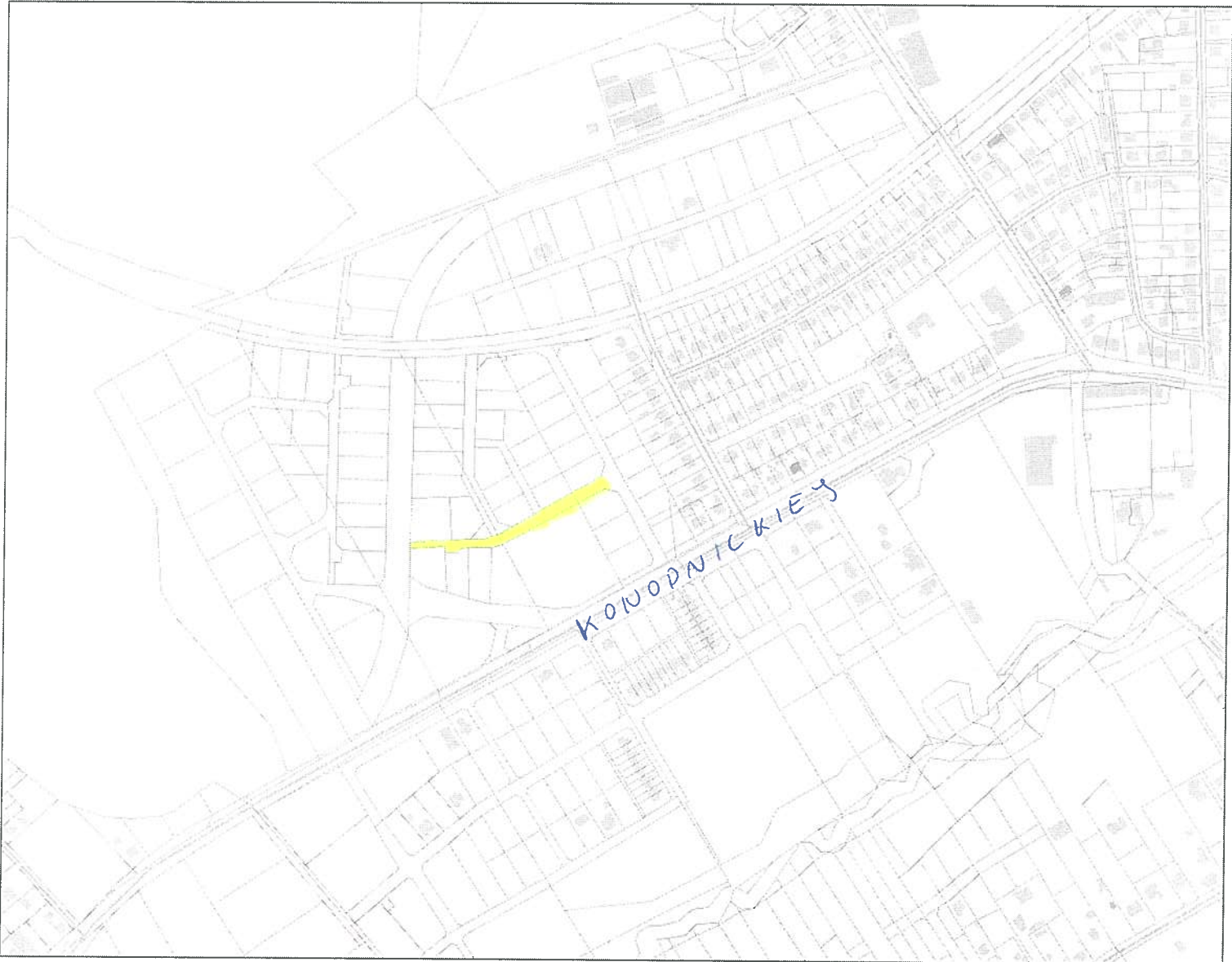
Pismem z dnia 2 czerwca 2014 r. Zarząd Osiedla nr 7 w Mosinie pozytywnie zaopiniował nadanie nazwy „Marii Kuncewiczowej” dla wyżej wymienionego ciągu komunikacyjnego. Nazwa ta będzie stanowić kontynuację i nawiązanie do istniejących w tym rejonie nazw ulic upamiętniających pisarzy XIX i XX wieku.

W związku z powyższym podjęcie uchwały jest uzasadnione.

PRZEWODNICZĄCY RADY

Waldemar Waligórski

Starostwo Powiatowe w Poznaniu  
Powiatowy Ośrodek Dokumentacji Geodezyjnej i Kartograficznej



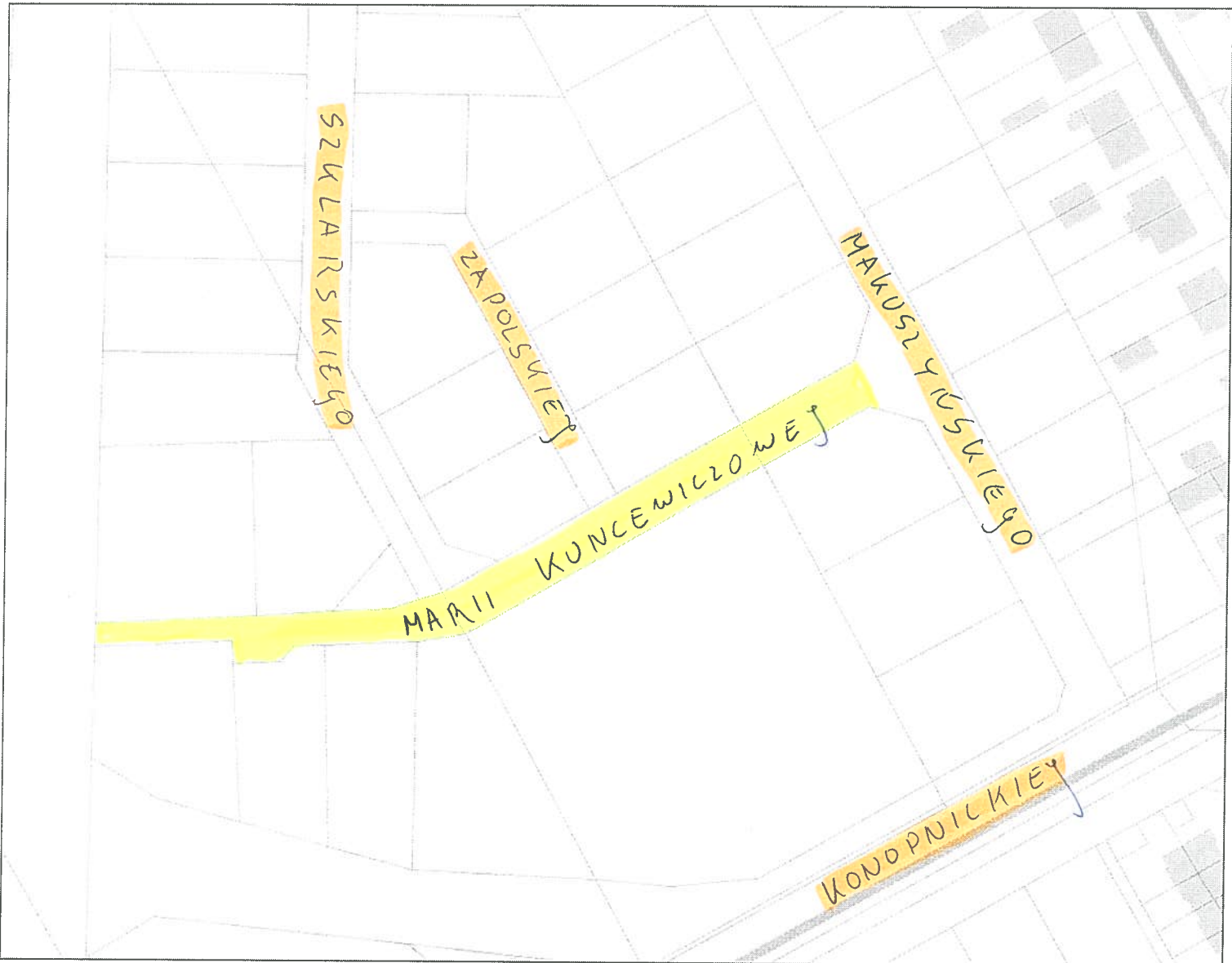
Niniejszy wydruk nie stanowi dokumentu w rozumieniu przepisów prawa.  
Wydrukowano z systemu iGeoMap na podstawie danych PODGIK Poznań.  
Miasto i Gmina Mosina

Przybliżona skala 1:6255  
06.06.2014 13:52

 - ul. Marii Kuncewiczowej


Zotocznik nr 1

Starostwo Powiatowe w Poznaniu  
Powiatowy Ośrodek Dokumentacji Geodezyjnej i Kartograficznej



Niniejszy wydruk nie stanowi dokumentu w rozumieniu przepisów prawa.  
Wydrukowano z systemu iGeoMap na podstawie danych PODGiK Poznań.  
Miasto i Gmina Mosina

Przybliżona skala 1:1563  
06.06.2014 13:51

 - dz. 42/42 , 1786/5 i 1795/3 obr. Mosina

Załącznik nr 2