

**UCHWAŁA NR XXVIII/218/20
RADY MIEJSKIEJ W MOSINIE**

z dnia 28 maja 2020 r.

**w sprawie nadania nazwy ulicy „JAŁOWCOWA” drodze wewnętrznej położonej w miejscowości
Mosina**

Na podstawie art. 18 ust. 2 pkt 13 ustawy z dnia 8 marca 1990 r. o samorządzie gminnym (Dz. U. z 2020 r., poz. 713) oraz art. 8 ust. 1a ustawy z dnia 21 marca 1985 r. o drogach publicznych (Dz. U. z 2020 r., poz. 470 i 471), Rada Miejska w Mosinie uchwala, co następuje:

§ 1. Nadaje się drodze wewnętrznej położonej w miejscowości Mosina, składającej się z działek gruntu o numerach ewidencyjnych: 599/3 oraz 610/1, nazwę ulicy „JAŁOWCOWA”.

§ 2. Położenie drogi określonej w § 1 przedstawia mapa stanowiąca załącznik graficzny do uchwały.

§ 3. Ustalona uchwałą nazwa drogi wewnętrznej podlega przeniesieniu na mapę Geoportalu Gminy Mosina (System Informacji o Terenie Gminy Mosina).

§ 4. Wykonanie uchwały powierza się Burmistrzowi Gminy Mosina.

§ 5. Uchwała wchodzi w życie po upływie 14 dni od dnia ogłoszenia w Dzienniku Urzędowym Województwa Wielkopolskiego.

WICEPRZEWODNICZĄCY
RADY

Dominik Michalak

MOSINA



Załącznik do uchwały Nr XXVIII/218/20
 Rady Miejskiej w Mosinie
 z dnia 28 maja 2020 r.

Urząd Miejski w Mosinie
 Pl. 20 Października 1
 62-050 Mosina
 www.mosina.pl

- Ulice ulica
- plac, osiedle, rondo
- Miejscowości (centroidy)
 - miasto
 - wieś, osada i inne
- Obręby
 - Nazwa obrębu
 - Granica obrębu
- POI - Zdrowie
 - Apteka
 - Przychodnia zdrowia
 - Weterynarz
 - Szpital
- POI - Transport
 - Stacja benzynowa
 - Stojak na rowery
 - Postój TAXI
 - Dworzec, przystanek
- POI - Różne
 - Bankomat
 - Toaleta publiczna
- Drogi
 - Drogi gminne
 - Drogi powiatowe
 - Drogi wojewódzkie
- Działki
 - Granica działki

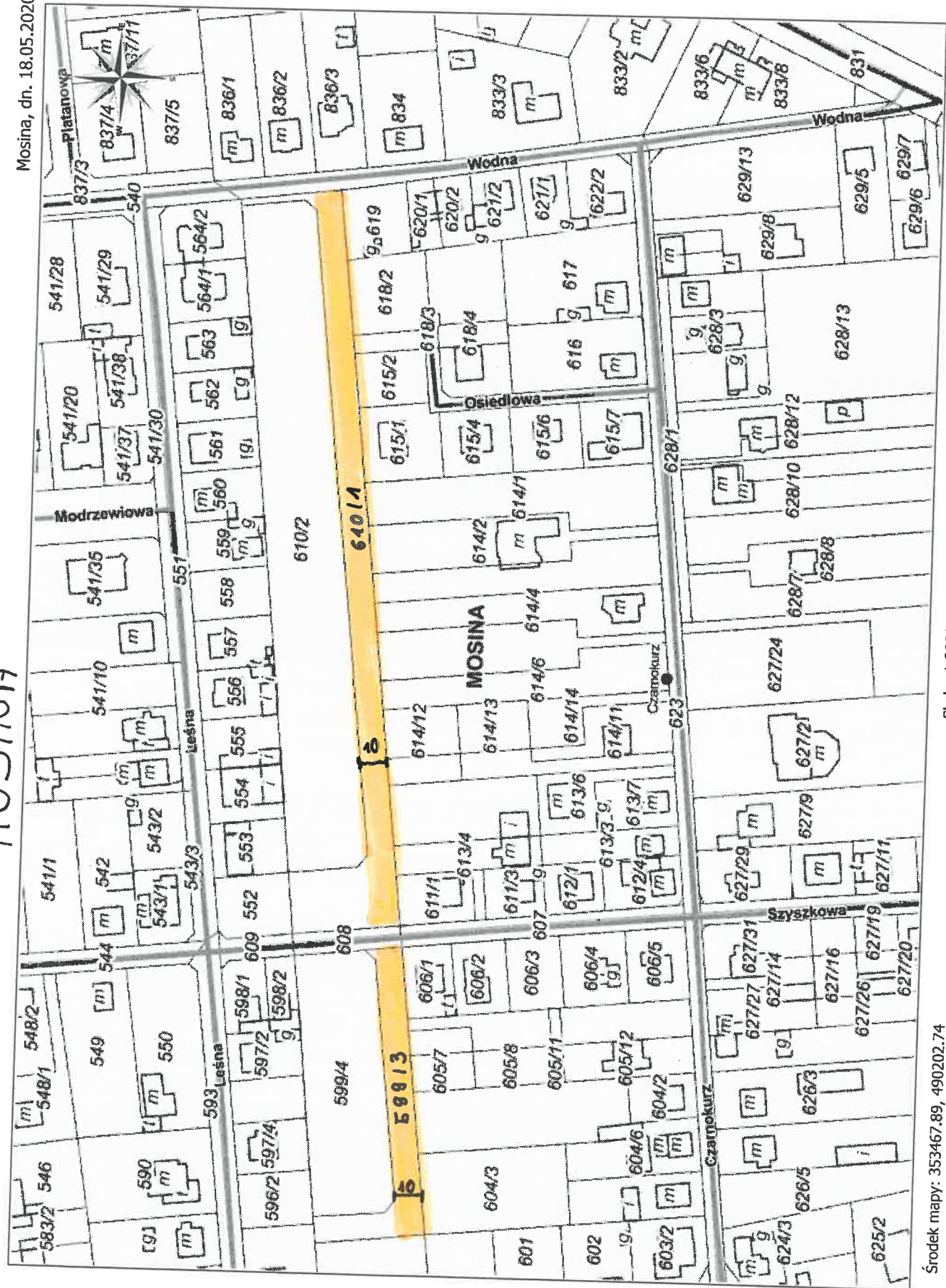
Środek mapy: 353374.49, 490231.28

Skala: 1:5000

działki o numerach ewidencyjnych: 599/3 i 610/1

MOSINA

Mosina, dn. 18.05.2020



Skala: 1:2000

Środek mapy: 353467.89, 490202.74

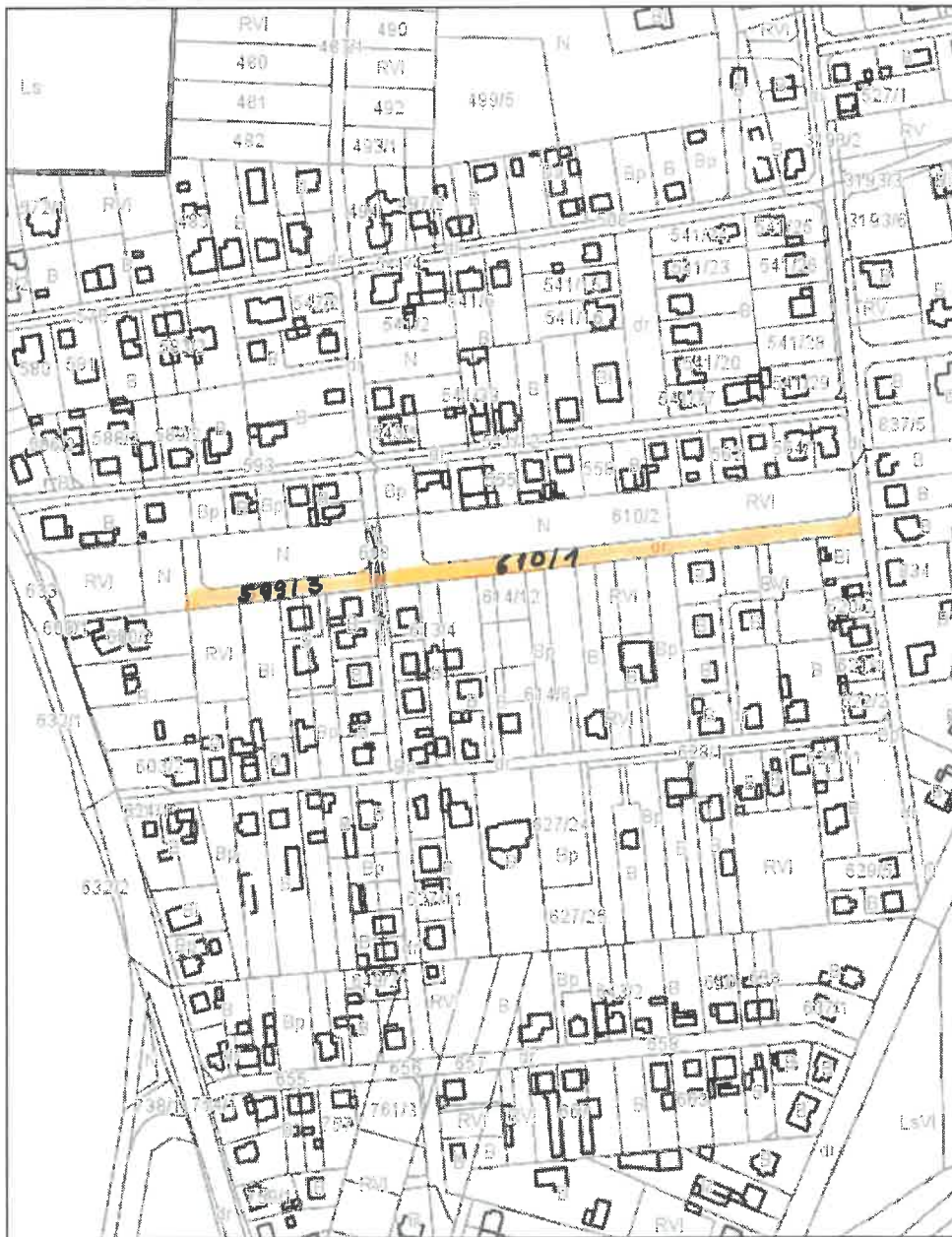
dziatki o numerach ewidencyjnych: 599/3 i 610/14





Urząd Miejski w Mosinie
Pl. 20 Października 1
62-050 Mosina
www.mosina.pl

- Ulice
- ulica
- plac, osiedle, rondel
- Miejscowości (centroidy)
- miasto
- wieś, osada i inne
- Obreby
- Nazwa obrotu
- Granica obrotu
- POI - Zdrowie
- apteka
- Przychodnia zdrowia
- weterinaz
- Szpital
- POI - Transport
- Stacja benzynowa
- Stojak na rowery
- Pasajż TAXI
- Odwiozet, przewatunek
- POI - Różne
- Bankomat
- Toalety publicznie
- Drogi
- Drogi gminne
- Drogi powiatowe
- Drogi wojewódzkie
- Dziatki
- Granica dzialki

MOSINA



-  działka o numerze ewidencyjnym: 59913
-  działka o numerze ewidencyjnym: 61011

ZAŁĄCZNIK NR 3

UZASADNIENIE

Działki gruntu o numerach ewidencyjnych: 599/3 oraz 610/1, obręb Mosina, stanowią drogę wewnętrzną położoną w miejscowości Mosina. Działki gruntu o numerach ewidencyjnych: 599/3 oraz 610/1 stanowią własność Gminy Mosina. Burmistrz Gminy Mosina zaproponował nadanie drodze wewnętrznej nazwy ulicy „JAŁOWCOWA”. Zarząd Osiedla nr 2 „Czarnokurz” w Mosinie zaaprobował zaproponowaną nazwę.

Nadanie nazwy drodze jest konieczne dla ustalenia adresów dla wydzielonych działek budowlanych.

W związku z powyższym podjęcie niniejszej uchwały jest uzasadnione.

WICEPRZEWODNICZĄCY RADY

Dominik Michalak