

**UCHWAŁA Nr VIII/98/99
Rady Miejskiej w Mosinie
z dnia 10 marca 1999 roku.**

w sprawie: uznania za użytek ekologiczny.

Na podstawie art.7 ust.1 pkt.1 ustawy z dnia 8 marca 1990r. o samorządzie gminnym /Dz.U. z 1996r. Nr 13, poz. 74 z późn. zm./ oraz art. 34 w związku z art.13 ust.1 pkt.6 lit.c ustawy z dnia 16 października 1991r. o ochronie przyrody /Dz. U. Nr 114, poz. 492 z późn. zm./

Rada Miejska w Mosinie uchwała,co następuje:

§ 1

Postanawia się objąć szczególną formą ochrony obszar torfowiska tworząc użytek ekologiczny o nazwie „Rosiczkowy staw.”

§ 2

Użytek ekologiczny „Rosiczkowy Staw ” obejmuje obszar o pow. 2.08 ha położony w oddziale 13c Leśnictwa Bogulin - Nadleśnictwo Konstantynowo.

§ 3

Granice tworzonego użytku ekologicznego oraz dokumentację opisową przedstawiono w załączniku nr 1 do niniejszej uchwały.

§ 4


Wykonanie uchwały powierza się Zarządowi Miejskiemu w Mosinie.


§ 5

Uchwała wchodzi w życie z dniem ogłoszenia.

§ 6

Uchwała podlega ogłoszeniu na tablicach informacyjnych Urzędu Miejskiego oraz w „Biuletynie Mosińskim.”



Przewodniczący Rady

mgr Przemysław Pniowski

UZASADNIENIE

Przedstawiony projekt użytku ekologicznego o nazwie „Rosiczkowy Staw” posiada nieprzeciętne walory przyrodnicze w doskonały sposób opracowane i udokumentowane przez autora p. Michała Książkiewicza - ucznia szkoły średniej w Poznaniu.

Młody wiek Autora pozwala mieć nadzieję, że młodzież jest żywo zainteresowana problematyką ochrony przyrody.

Projekt objęcia ochroną prawną obszaru torfowiska położonego w oddziale 13c Leśnictwa Bogulin został pozytywnie zaopiniowany przez Nadleśnictwo Konstantynowo.

Utworzenie użytku ekologicznego przez Radę Miejską w Mosinie da pewność innym, młodym autorom, że mogą oni uczestniczyć w podejmowaniu ważnych decyzji w ochronie przyrody.

Wprowadzenie ochrony z mocy Uchwały Rady Miejskiej jest ważnym czynnikiem zaangażowania się samorządu Gminy Mosina w sprawy ochrony przyrody na własnym terenie.

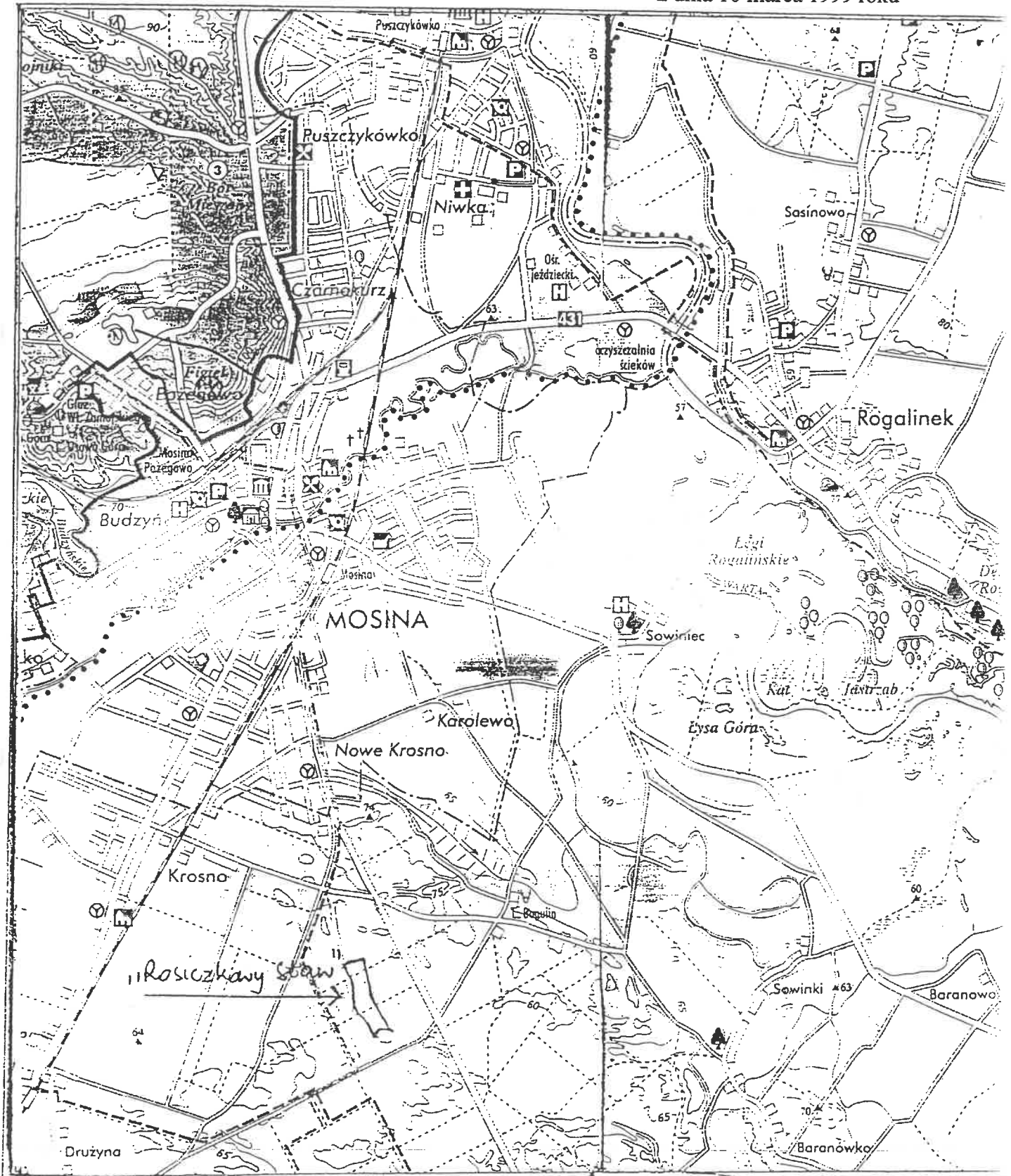
Gmina wyraża w ten sposób swoją wolę odpowiedzialności za dobra przyrody jakie posiada na swoim terenie.

BURMISTRZ


dr inż. Jan Kalużyński

Projekt uchwały został pozytywnie zaopiniowany przez Komisję Ochrony Środowiska i Rolnictwa w dniu 3 marca 1999 roku.

ZAŁĄCZNIK NR 1
do Uchwały Nr VIII/98/99
Rady Miejskiej w Mosinie
z dnia 10 marca 1999 roku



Stanowiska Rosiczki okrągłolistnej (*Drosera rotundifolia*)**Stan na 12.IV.1998**

Numer stanowiska	Liczba osobników dojrzałych	Liczba osobników młodych	Razem
------------------	--------------------------------	-----------------------------	-------

Torfowisko Północne

1	0	10
2	0	5
3	0	5
4	0	25
5	0	5
6	0	5
7	0	7
8	0	12

Suma:	0	74	74
-------	---	----	----

Torfowisko Południowe

9	0	3
10	0	5
11	0	8
12	0	17
13	0	9
14	0	0
15	0	12
16	0	11

Suma:	0	65	65
-------	---	----	----

Stanowiska Rosiczki okrągłolistnej (Drosera rotundifolia)**Stan na 30.VI.1998**

Numer stanowiska	Liczba osobników dojrzałych	Liczba osobników młodych	Razem
------------------	--------------------------------	-----------------------------	-------

Torfowisko Północne

1	6	44
2	16	55
3	20	27
4	15	18
5	24	68
6	0	49
7	2	23
8	4	56

Suma:	87	340	427
-------	----	-----	-----

Torfowisko Południowe

9	56	12
10	1	5
11	4	15
12	21	0
13	7	15
14	3	0
15	15	20
16	18	7

Suma:	125	74	199
-------	-----	----	-----

626

Stanowiska Rosiczki okrągłolistnej (*Drosera rotundifolia*)

Stan na 25.VIII.1998

Numer stanowiska	Liczba osobników dojrzałych	Liczba osobników młodych	Razem
------------------	--------------------------------	-----------------------------	-------

Torfowisko Północne

1	2	39
2	0	61
3	23	33
4	2	32
5	0	28
6	15	82
7	2	18
8	1	52

Suma:	45	345	390
--------------	-----------	------------	------------

Torfowisko Południowe

9	0	0
10	0	0
11	40	55
12	19	1
13	7	19
14	3	2
15	0	0
16	0	0

Suma:	69	77	146
--------------	-----------	-----------	------------

Stanowiska Rosiczki okrągłolistnej (Drosera rotundifolia)**Stan na 23.X.1998**

Numer stanowiska	Liczba osobników dojrzałych	Liczba osobników młodych	Razem
------------------	--------------------------------	-----------------------------	-------

Torfowisko Północne

1	0	0	
2	0	0	
3	0	2	
4	0	0	
5	0	0	
6	0	0	
7	0	0	
8	0	0	
Suma:	0	2	2

Torfowisko Południowe

9	0	0	
10	0	0	
11	2	0	
12	1	0	
13	5	1	
14	0	0	
15	0	0	
16	0	0	
Suma:	8	1	9

11