

**UCHWAŁA NR XXII/155/15  
RADY MIEJSKIEJ W MOSINIE**

z dnia 26 listopada 2015 r.

**w sprawie zaopiniowania projektu uchwały zmieniającej uchwałę w sprawie wyznaczenia  
aglomeracji Poznań**

Na podstawie art. 18 ust. 2 pkt 15, art. 89 ust. 1a i 3 ustawy z dnia 8 marca 1990 r. o samorządzie gminnym (Dz. U. z 2015 r., poz. 1515 z późn. zm.) oraz art. 43 ust. 2b ustawy z dnia 18 lipca 2001 r. - Prawo wodne (Dz. U. z 2015 r., poz. 469 z późn. zm.), Rada Miejska w Mosinie uchwała, co następuje:

§ 1. Pozytywnie opiniuje projekt uchwały Sejmiku Województwa Wielkopolskiego zmieniającej uchwałę w sprawie wyznaczenia aglomeracji Poznań, stanowiący załącznik do uchwały.

§ 2. Zobowiązuje się Przewodniczącą Rady Miejskiej w Mosinie do przesłania niniejszej uchwały Marszałkowi Województwa Wielkopolskiego w Poznaniu.

§ 3. Uchwała wchodzi w życie z dniem podjęcia.

PRZEWODNICZĄCA RADY  
*M. Kaptur*  
Małgorzata Kaptur

### **Uzasadnienie**

W myśl art. 43 ust. 2b ustawy z dnia 18 lipca 2001 r. - Prawo wodne (Dz. U. z 2015 r., poz. 469 z późn. zm.), aglomerację wyznacza Sejmik Województwa Wielkopolskiego w drodze uchwały, po zasięgnięciu opinii zainteresowanych gmin.

Gmina Mosina jest zainteresowana, w rozumieniu wyżej wymienionego przepisu, zatem niezbędne jest podjęcie powyższej uchwały.

PRZEWODNICZĄCA RADY  
*M. Kaptur*  
Małgorzata Kaptur

# UCHWAŁA

Nr...../...../.....

## SEJMIKU WOJEWÓDZTWA WIELKOPOLSKIEGO

z dnia..... roku

zmieniająca uchwałę w sprawie wyznaczenia aglomeracji Poznań

Na podstawie art. 43 ust. 2a ustawy z dnia 18 lipca 2001 r. Prawo wodne (Dz. U. z 2015 r. poz. 469), Sejmik Województwa Wielkopolskiego uchwala, co następuje:

### § 1

W uchwale Sejmiku Województwa Wielkopolskiego Nr LI/976/14 z dnia 27 października 2014 roku w sprawie wyznaczenia aglomeracji Poznań (Dz. Urz. Woj. Wiel. poz. 6107) wprowadza się następujące zmiany:

1) § 1 otrzymuje brzmienie:

„1. Wyznacza się aglomerację Poznań o równoważnej liczbie mieszkańców 1 158 143.”

2) W § 2 ust. 8 otrzymuje brzmienie:

„8. Baranowo (z wyłączeniem ulic: Purpurowej, Złotej, Błękitnej, Karminowej, Srebrnej, Rolnej, Nowina, Poznańskiej od granic miasta Tarnowo Podgórne do ulicy Szamotulskiej), Chyby (z wyłączeniem ulic: Sekwojowej, Cyprysowej, Figowej, Ananasowej, Jodłowej od ulicy Cedrowej do ulicy Kokosowej, Cedrowej, Platanowej, Daktylowej, Cisowej, Pomarańczowej, Palmowej, Jesionowej, Mahoniowej, Oliwkowej, Różanej, Kameliowej, Kokosowej, Migdałowej, Hebanowej), Przeźmierowo (z wyłączeniem ulic: Wysogotowskiej od ulicy Poznańskiej do ulicy Leśnej, Dropiej, alei Ptasiej, Jarząbkowej, Przepiórczej, Gołębiej, Słowiczej, Żurawiej, Derkaczowej, Skowronkowej, Jaskółczej, Kukulczej), Wysogotowo – gmina Tarnowo Podgórne”.

3) W § 2 dodaje się ust. 9 w brzmieniu:

„9. Skórzewo (ulice: Aroniowa, Cedrowa, Czereśniowa, Gruszkowa, Jaworowa, Kolejowa, Leszczynowa, Mieczykowa, Niecała, Orzechowa, Sadowa, Sportowa, Szarotkowa, Szkolna, Wiśniowa od działek ewidencyjnych nr: 447/4 i 440/28; obręb: 0010 Skórzewo do ulicy Kolejowej, Wspólna od działek ewidencyjnych nr: 456/14 i 455/17; obręb: 0010 Skórzewo do ulicy Kolejowej, Osiedle Grunwald ulica Poznańska 82, 84, 86, 88) – gmina Dopiewo”.

4) Załącznik do uchwały otrzymuje brzmienie jak w załączniku do niniejszej uchwały.

### § 2

Wykonanie uchwały powierza się Zarządowi Województwa Wielkopolskiego.

### § 3

Uchwała wchodzi w życie po upływie 14 dni od dnia ogłoszenia w Dzienniku Urzędowym Województwa Wielkopolskiego.

DYREKTOR  
DEPARTAMENTU ŚRODOWISKA  
*Marcin Górniak*

Dariusz Siwiński  
RADCA PRAWNY  
Nr wpisu Pz-1490/95

CZŁONEK ZARZĄDKU  
*Leszek Wołasiak*

## UZASADNIENIE

do uchwały Nr...../...../.....Sejmiku Województwa Wielkopolskiego  
z dnia.....roku

Aglomeracja Poznań została wyznaczona uchwałą Sejmiku Województwa Wielkopolskiego Nr LI/976/14 z dnia 27 października 2014 roku.

Prezydent Miasta Poznania pismem z dnia 28 września 2015 r., uzupełnionym drogą elektroniczną w dniu 8 października 2015 r., złożył wniosek o zmianę aglomeracji Poznań.

Zmiana Aglomeracji Poznań poddyktowana jest uaktualnieniem obszaru aglomeracji Poznań poprzez wyłączenie ulic z miejscowości Baranowo, Chyby oraz Przeźmierowo z gminy Tarnowo Podgórne, które są podłączone do systemu kanalizacyjnego Tarnowskiej Gospodarki Komunalnej oraz włączeniem części posesji z miejscowości Skórzewo w gminie Dopiewo ze względu na odprowadzanie ścieków do Poznańskiego Systemu Kanalizacyjnego. W związku z powyższym zmianie ulegnie długość sieci kanalizacyjnych oraz Równoważna Liczba Mieszkańców.

Na podstawie przedstawionej nowej propozycji planu aglomeracji Poznań w ramach przeprowadzonej weryfikacji ustalono m.in., że na terenie aglomeracji długość istniejących sieci kanalizacyjnych wynosi 1355,23 km. Sieci te obsługują 615 938 mieszkańców. Zmianie ulega długość sieci kanalizacyjnych w trakcie realizacji, która obecnie wynosi 233,28 km w związku z inwestycjami Tarnowskiej Gospodarki Komunalnej. Sieci te obsługiwać będą 21 995 mieszkańców. Natomiast długość sieci planowanych do wykonania nie zmienia się.

Dodatkowe ustalenia odnoszące się do aglomeracji Poznań obejmują zmianę polegającą na włączeniu do obszaru aglomeracji miejscowości Skórzewo (ulice: Aroniowa, Cedrowa, Czereśniowa, Gruszkowa, Jaworowa, Kolejowa, Leszczynowa, Mieczkowska, Niecała, Orzechowa, Sadowa, Sportowa, Szarotkowa, Szkolna, Wiśniowa od działek ewidencyjnych nr: 447/4 i 440/28; obręb: 0010 Skórzewo do ulicy Kolejowej, Wspólna od działek ewidencyjnych nr: 456/14 i 455/17; obręb: 0010 Skórzewo do ulicy Kolejowej, Poznańska nr: 82, 84, 86, 88 na Osiedlu Grunwald) – gmina Dopiewo.

Ponadto z obszaru aglomeracji Poznań wyłączone zostają następujące części miejscowości z gminy Tarnowo Podgórne:

- Baranowo (ulice: Purpurowa, Złota, Błękitna, Karminowa, Srebrna, Rolna, Nowina, Poznańska od granic miasta Tarnowo Podgórne do ul. Szamotulskiej),
- Chyby (ulice: Sekwojowa, Cyprysowa, Figowa, Ananasowa, Jodłowa od ulicy Cedrowej do ulicy Kokosowej, Cedrowa, Platanowa, Daktyłowa, Cisowa, Pomarańczowa, Palmowa, Jesionowa, Mahoniowa, Oliwkowa, Różana, Kameliowa, Kokosowa, Migdałowa, Hebanowa),
- Przeźmierowo (ulice: Wysogotowska od ulicy Poznańskiej do ulicy Leśnej, Dropia, aleja Ptasia, Jarząbkowa, Przepióroza, Gołębia, Słowicza, Żurawia, Derkaczowa, Skowronkowa, Jaskółcza, Kukułcza).

Powyższe teren zostały wyłączone ze względu na podłączenie tych terenów do systemu kanalizacyjnego Tarnowskiej Gospodarki Ściekowej.

Wielkość aglomeracji przekracza 2000 RLM, a zatem spełnia wymogi określone w art. 43 ust.1 ustawy Prawo wodne. Równoważna liczba mieszkańców aglomeracji Poznań wynosi 1 158 143 RLM i obejmuje:

- 615 938 RLM pochodzących od stałych mieszkańców aglomeracji korzystających z istniejącej sieci kanalizacyjnej,
- 62 640 RLM pochodzących od osób czasowo przebywających na terenie aglomeracji (turyści i studenci) korzystających z istniejącej sieci kanalizacyjnej,

- 435 541 RLM pochodzących od przemysłu odprowadzającego ścieki do istniejącej sieci kanalizacyjnej,
- 21 995 RLM pochodzących od stałych mieszkańców aglomeracji, którzy będą korzystali z sieci kanalizacyjnej która jest w trakcie realizacji,
- 17 847 RLM pochodzących od mieszkańców, którzy będą korzystali z planowanej do wykonania sieci kanalizacyjnej,
- 3 556 RLM pochodzących od przemysłu odprowadzającego ścieki do zbiorników bezodpływowych,
- 215 RLM pochodzących od osób czasowo przebywających na terenie aglomeracji odprowadzających ścieki do zbiorników bezodpływowych,
- 411 RLM pochodzących od osób czasowo przebywających na terenie aglomeracji (studentów) odprowadzających ścieki do zbiorników bezodpływowych.

W związku z powyższym ulegnie zmianie Równoważna Liczba Mieszkańców (RLM), długość sieci oraz załącznik graficzny w postaci map.


Wszystkie wymienione w uchwale nazwy miejscowości są zgodne z Wykazem urzędowym nazw miejscowości.

Zgodnie z art. 208 ust. 1, w związku z art. 43 ust. 1 i ust. 3 ustawy Prawo wodne oraz pkt 4.2 Aktualizacji Krajowego programu oczyszczania ścieków komunalnych – AKPOŚK 2010 – załącznika do obwieszczenia Ministra Środowiska z dnia 5 kwietnia 2011 r. w sprawie ogłoszenia aktualizacji krajowego programu oczyszczania ścieków komunalnych (M. P. z 2011 r. Nr 62, poz. 589), gminy tworzące aglomeracje mają obowiązek zrealizować system kanalizacji zbiorczej dla ścieków komunalnych do 31 grudnia 2015 r.

Uchwała nie narusza obowiązków gminy w zakresie odprowadzania i oczyszczania ścieków komunalnych wynikających z przepisów o samorządzie gminnym.

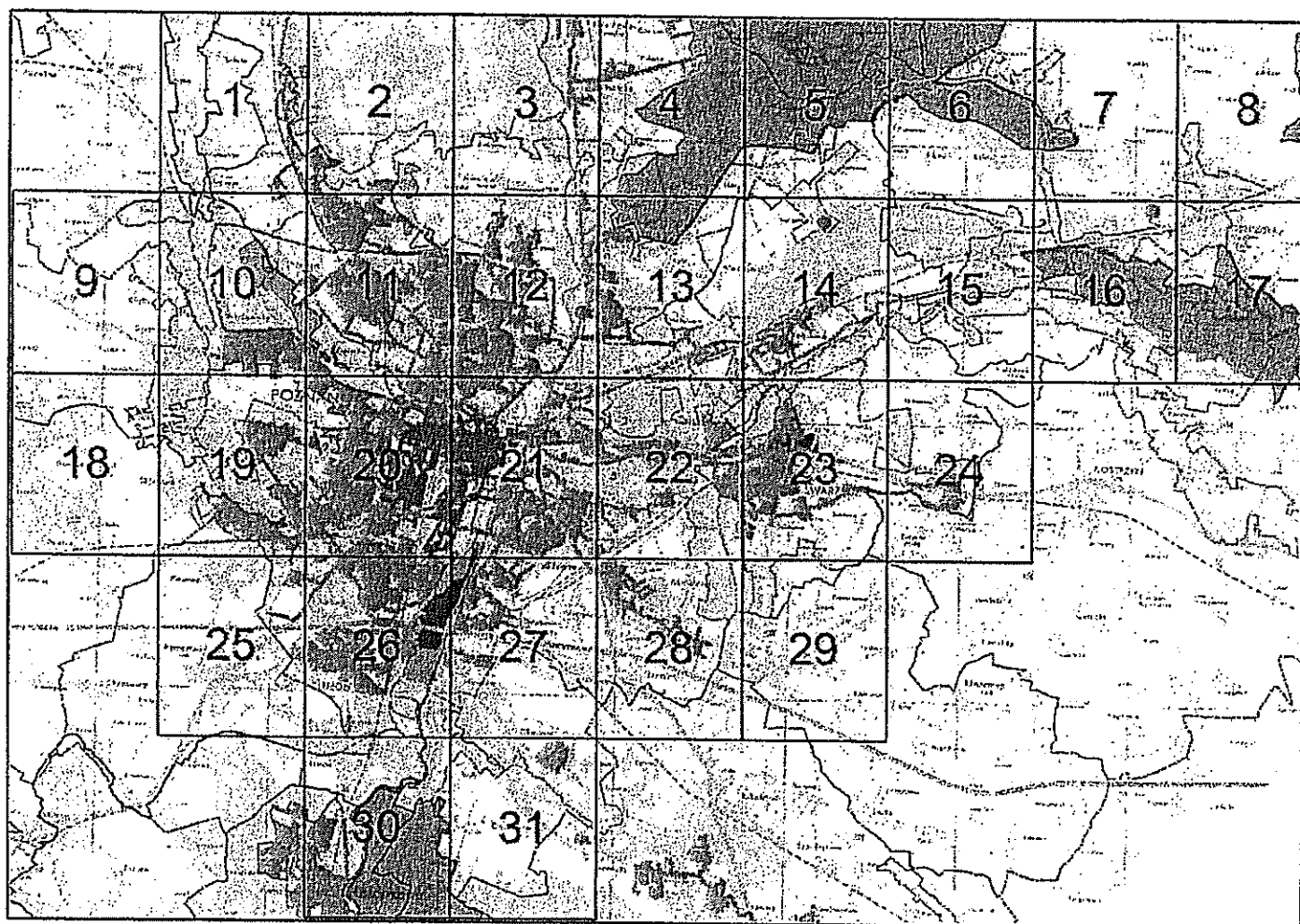
Sejmik Województwa Wielkopolskiego podejmuje niniejszą uchwałę po uzgodnieniu przez Marszałka Województwa Wielkopolskiego z właściwymi organami administracji oraz po zasięgnięciu opinii zainteresowanych gmin.

CZŁONEK ZAŁOŻYCY  
  
 Wiesław Wójcicki

DYREKTOR  
 DEPARTAMENTU ŚRODOWISKA  
  
 Małgorzata Górniak

# Aglomeracja Poznań

## Schemat podziału mapy




### Legenda

- |    |  |  |   |
|----|--|--|---|
| 15 | Numer arkusza mapy                           |  | Specjalny obszar ochrony siedlisk Natura 2000 |
|    | Oczyszczalnia ścieków                        |  | Obszary Chronionego Krajobrazu                |
|    | kanalizacja sanitarna                        |  | Rezerваты Przyrody                            |
|    | kanalizacja ogólnospławna                    |  | Parki Krajobrazowe                            |
|    | Granica Aglomeracji Poznań                   |  | Strefa ochronna ujęć wody:                    |
|    | Granica gmin                                 |  | Strefa ochrony bezpośredniej ujęcia wody      |
|    | Użytki ekologiczne                           |  | Strefa ochrony pośredniej ujęcia wody         |
|    | Obszar specjalnej ochrony ptaków Natura 2000 |  |   |

STAHSZY SPECJALISTA

Bartosz Iwanowski

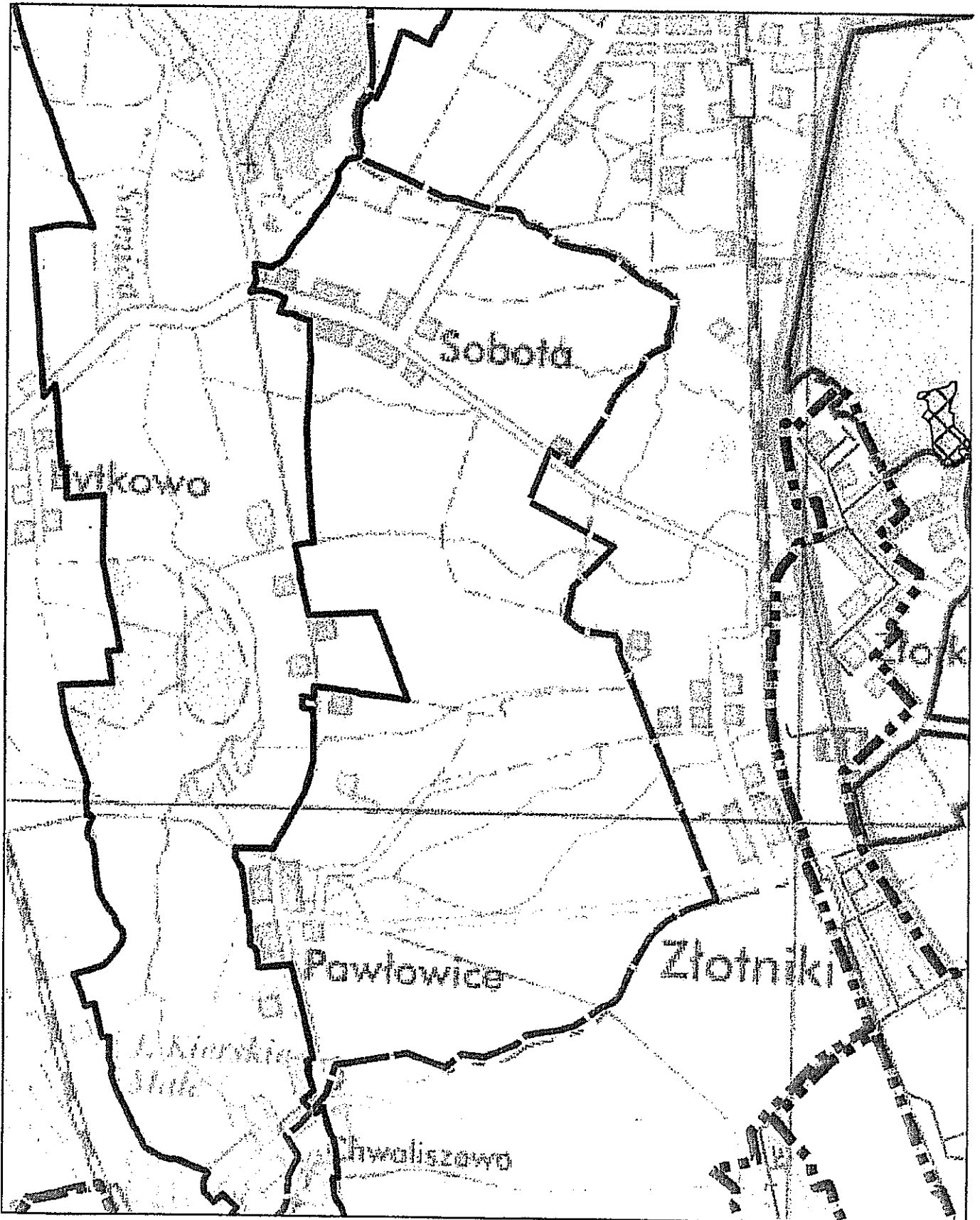
# Aglomeracja Poznań



Kilometers

1 : 25 000

ark. 1/31



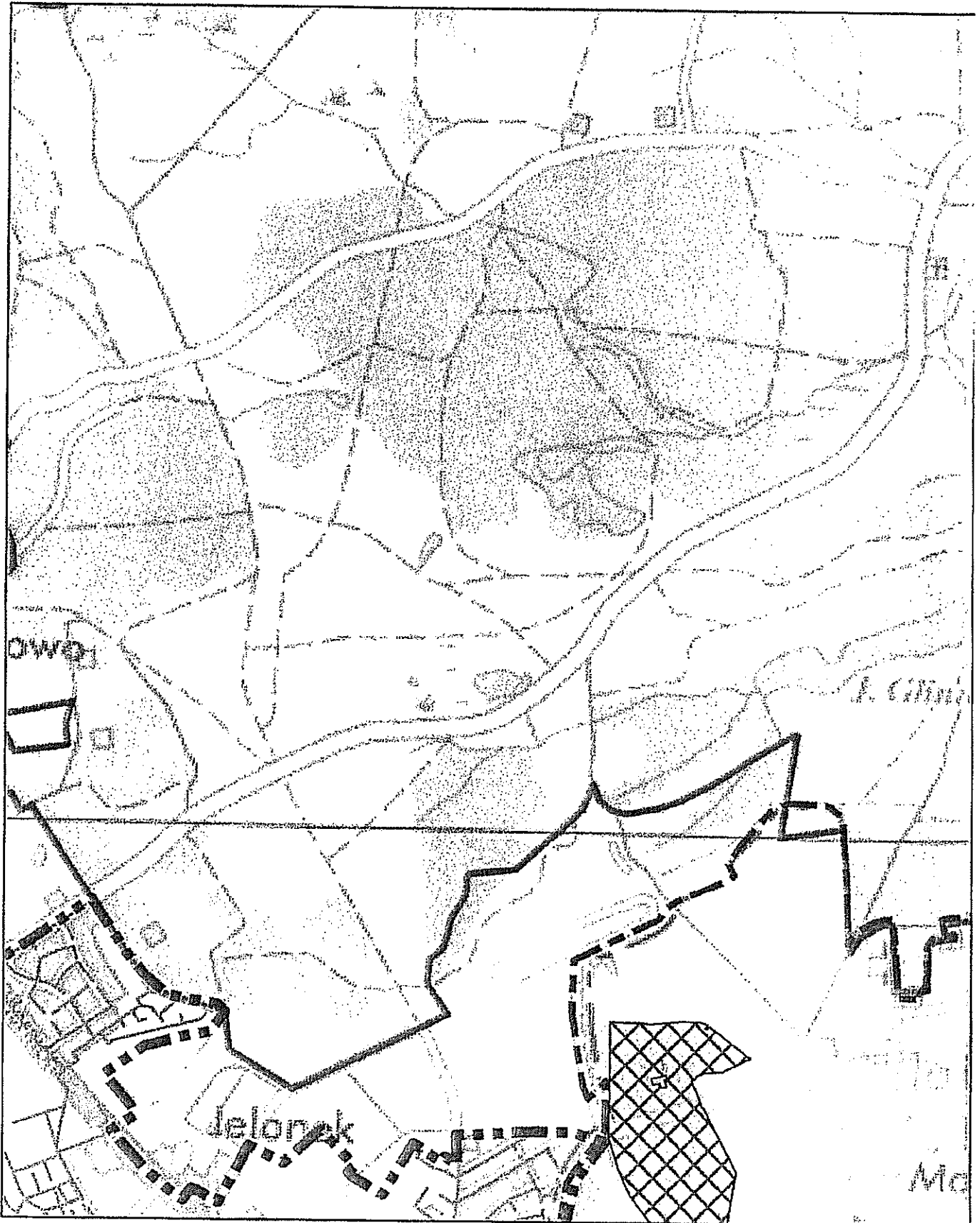
# Aglomeracja Poznań

0,0 0,4 0,8 1,2 1,6 2,0

Kilometers

1 : 25 000

ark. 2/31





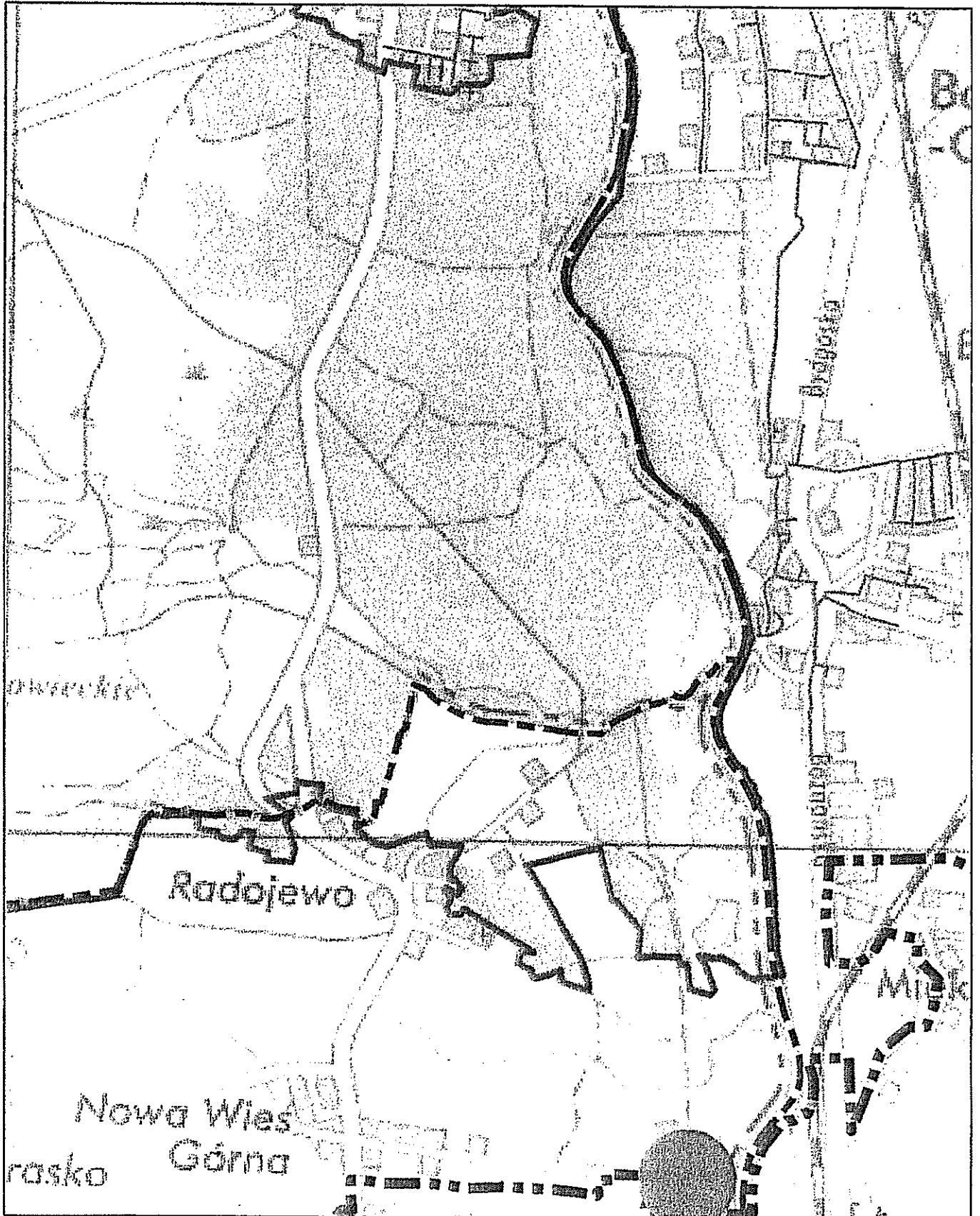
# Aglomeracja Poznań

0,0 0,4 0,8 1,2 1,6 2,0


Kilometers

1 : 25 000

ark. 3/31

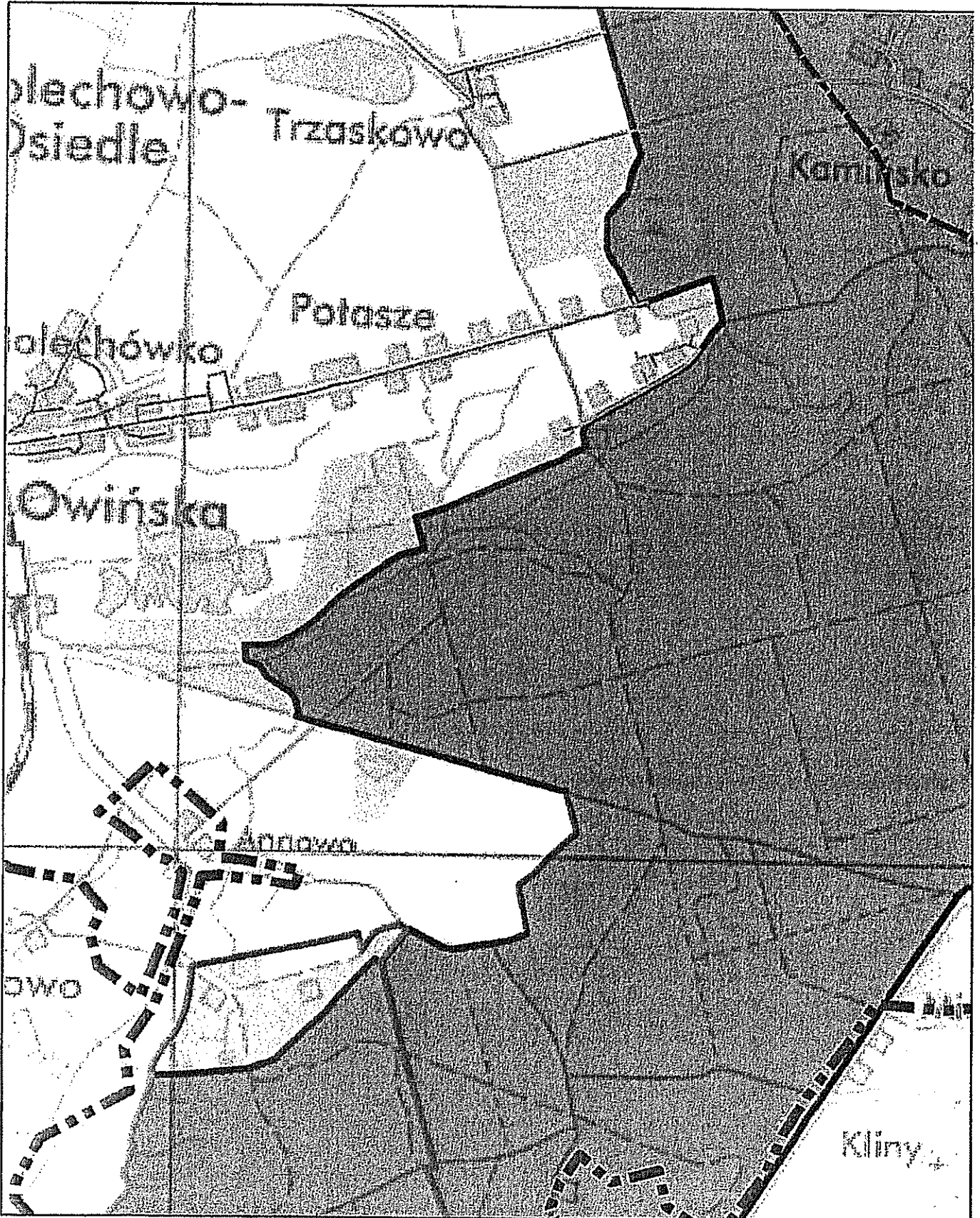


# Aglomeracja Poznań




1 : 25 000

ark. 4/31

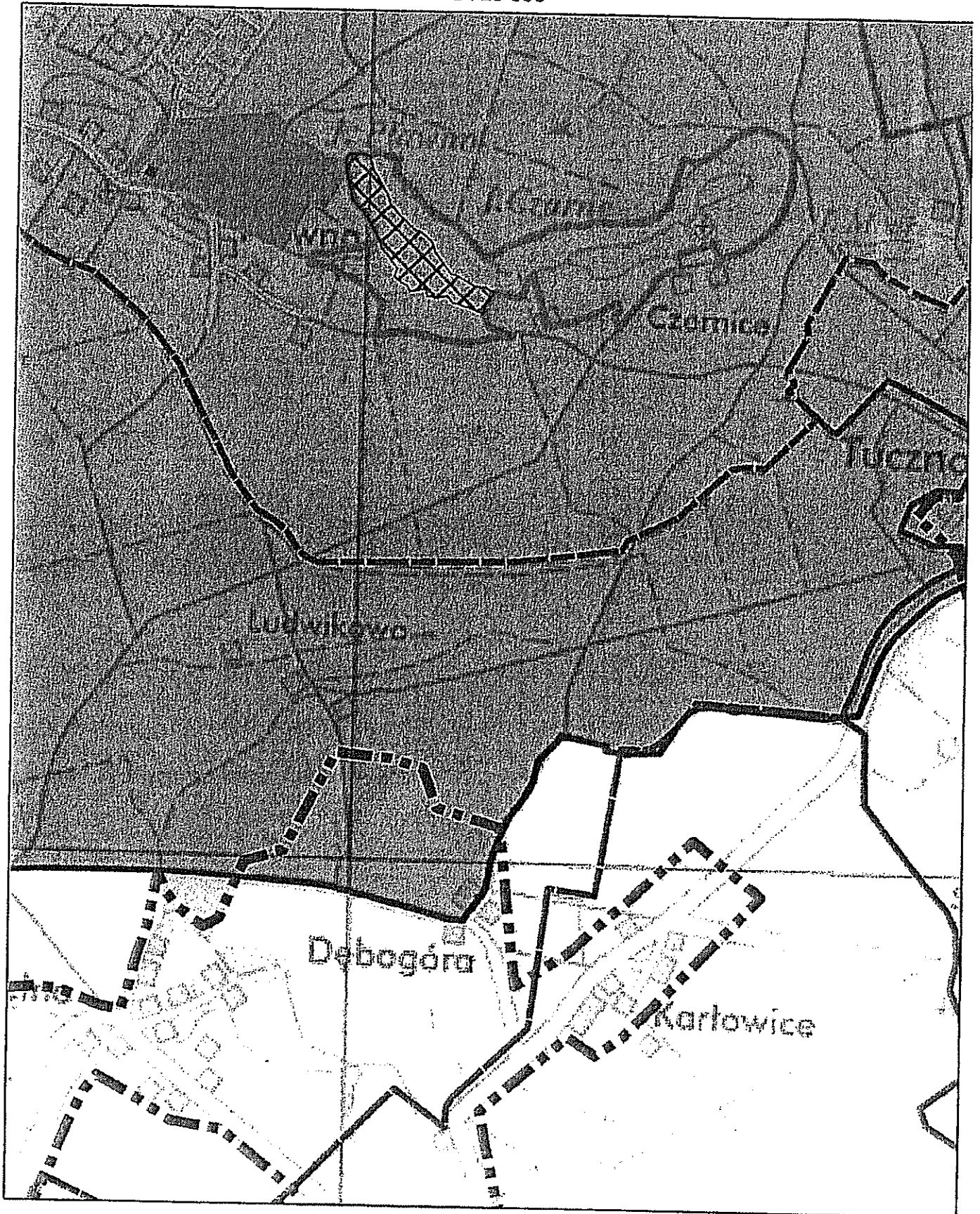


# Aglomeracja Poznań



1 : 25 000

ark. 5/31



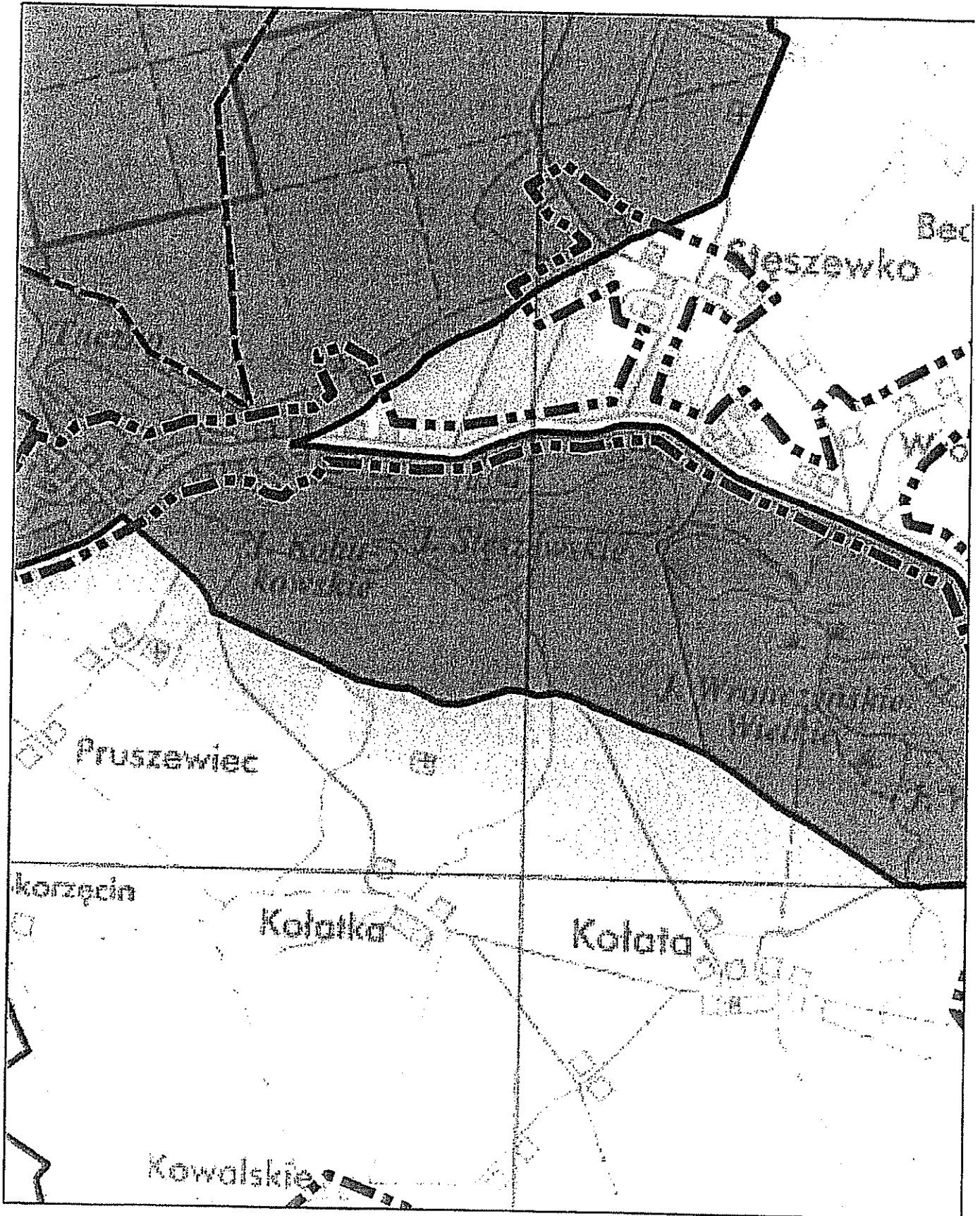


# Aglomeracja Poznań




1 : 25 000

ark. 6/31

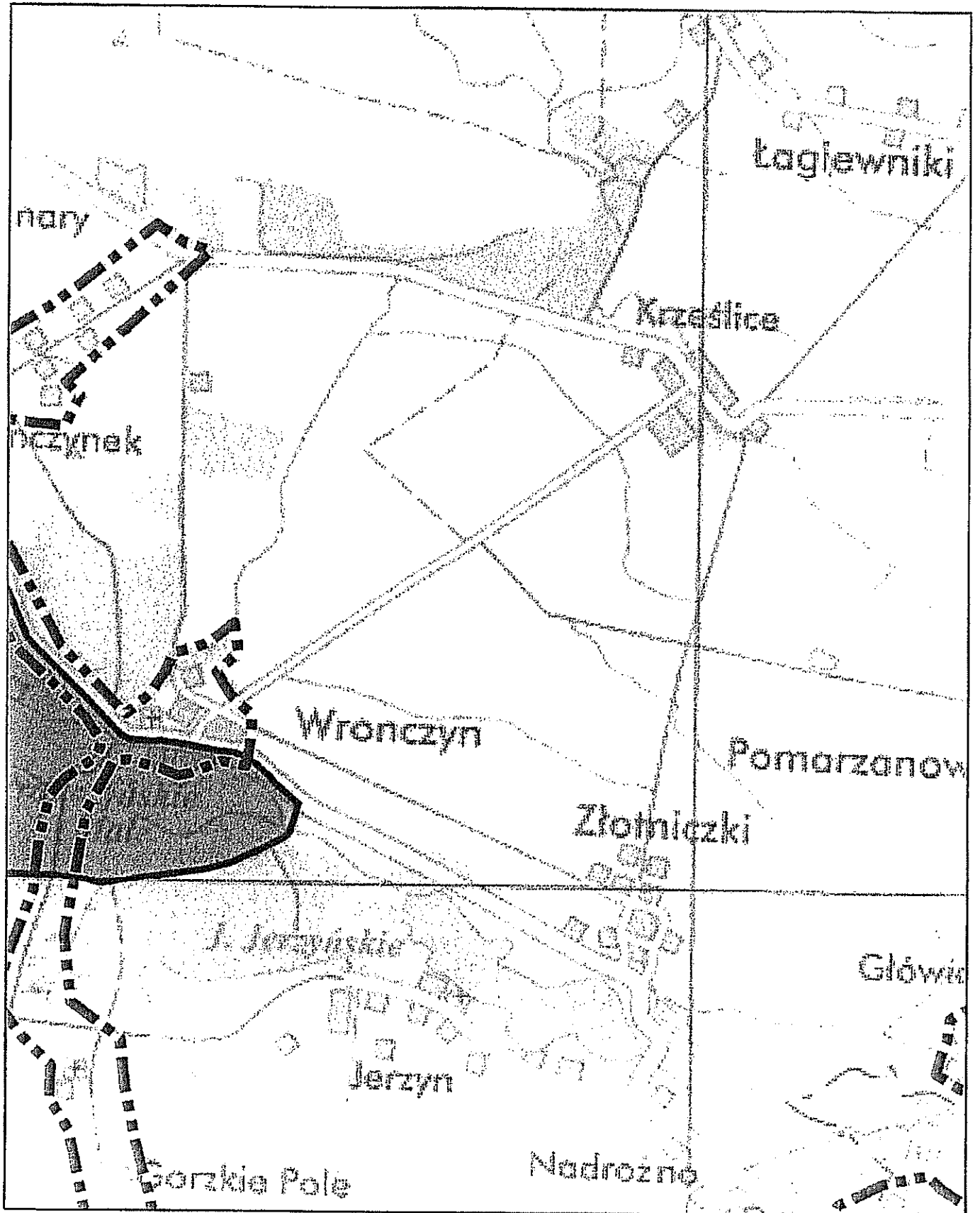


# Aglomeracja Poznań



1 : 25 000

ark. 7/31

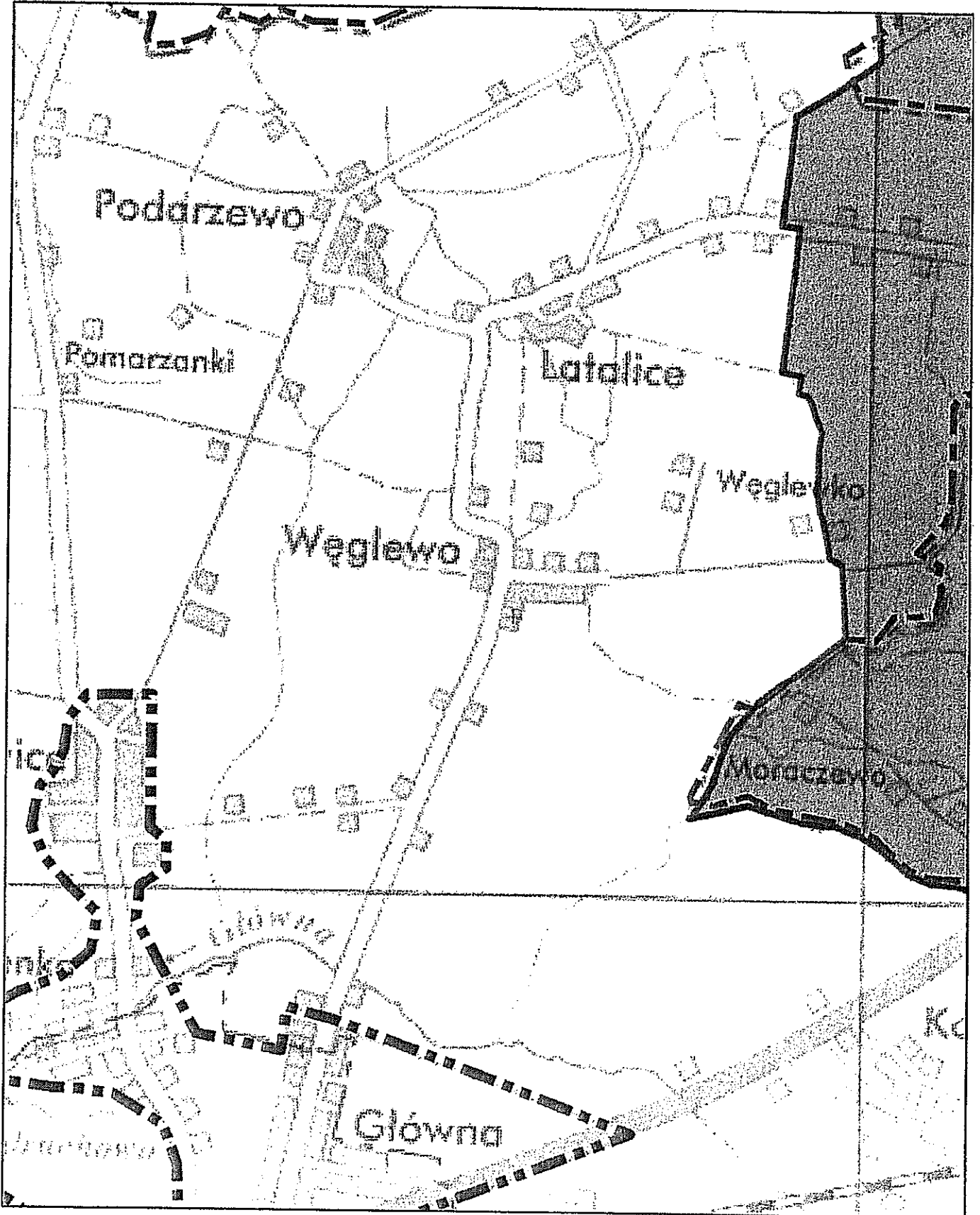


# Aglomeracja Poznań




1 : 25 000

ark. 8/31

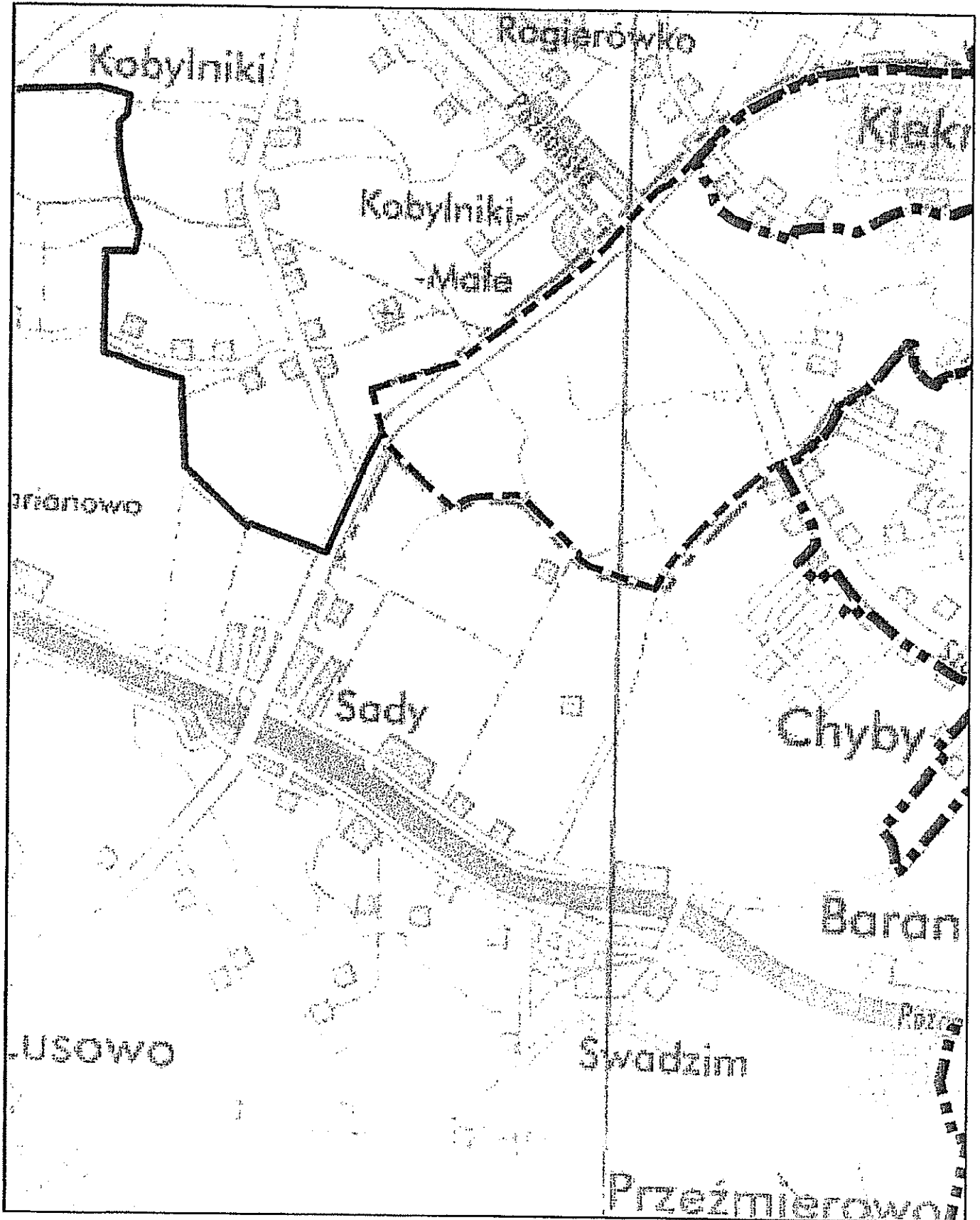


# Aglomeracja Poznań




1 : 25 000

ark. 9/31

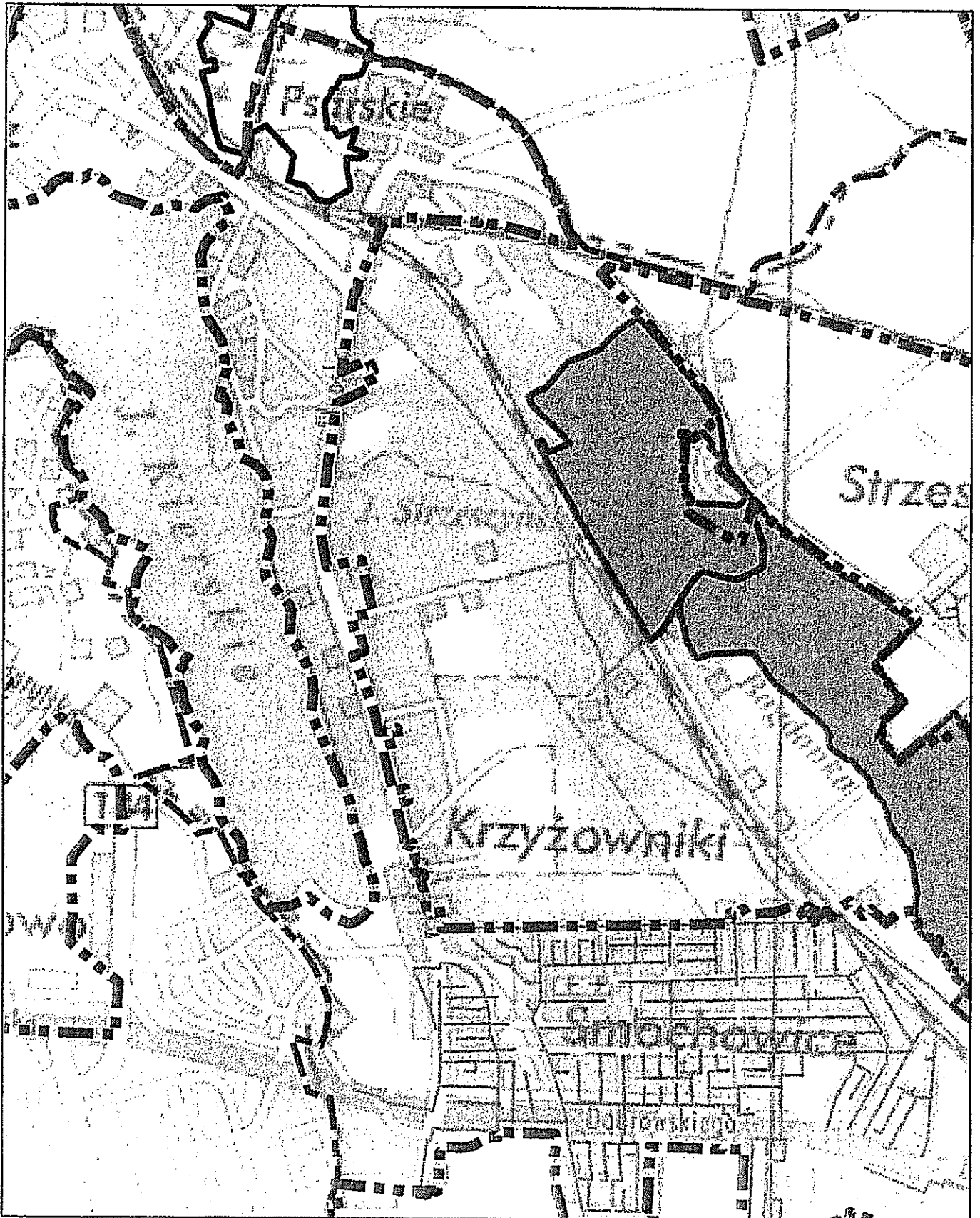


# Aglomeracja Poznań



1 : 25 000

ark. 10/31



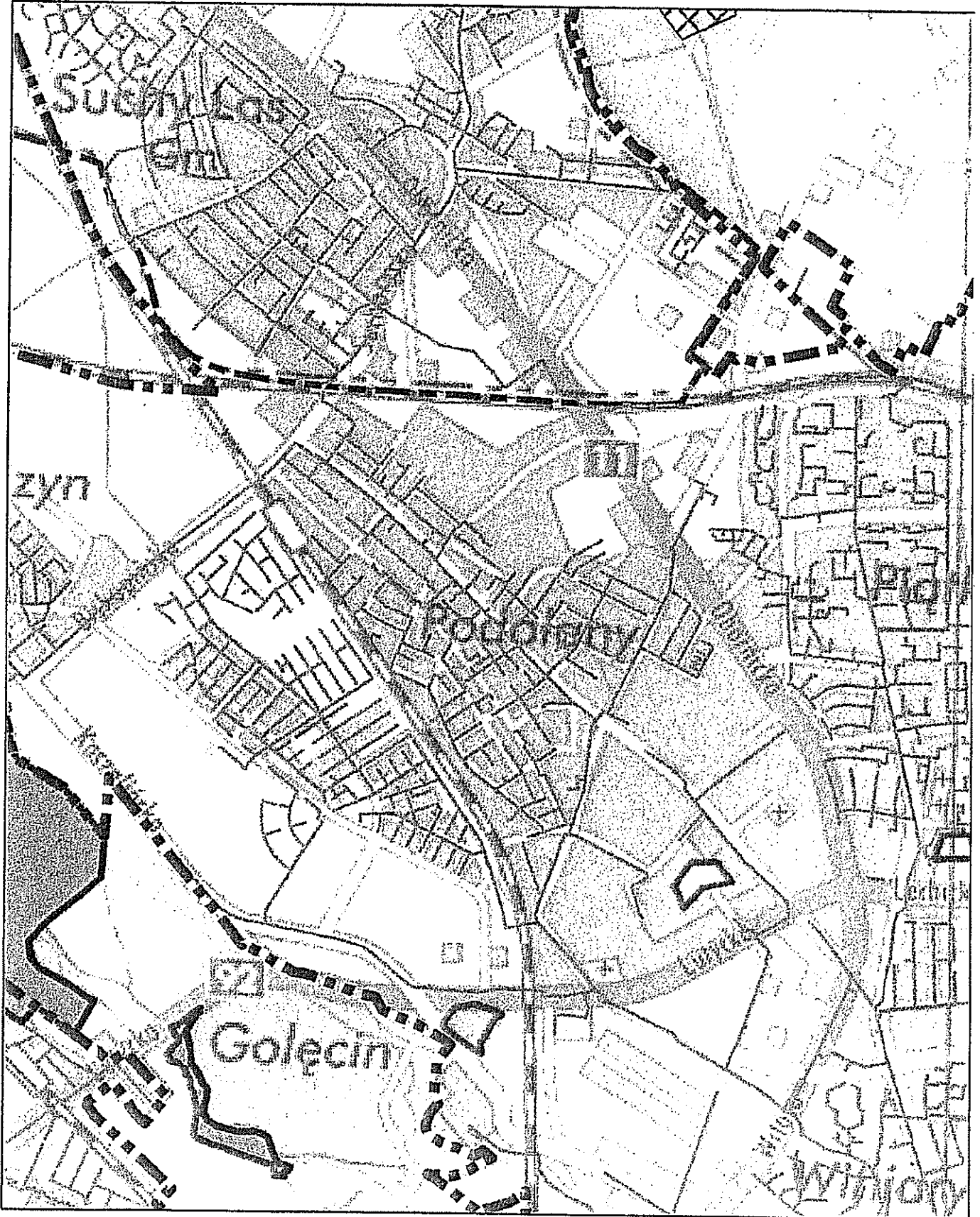


# Aglomeracja Poznań



1 : 25 000

ark. 11/31

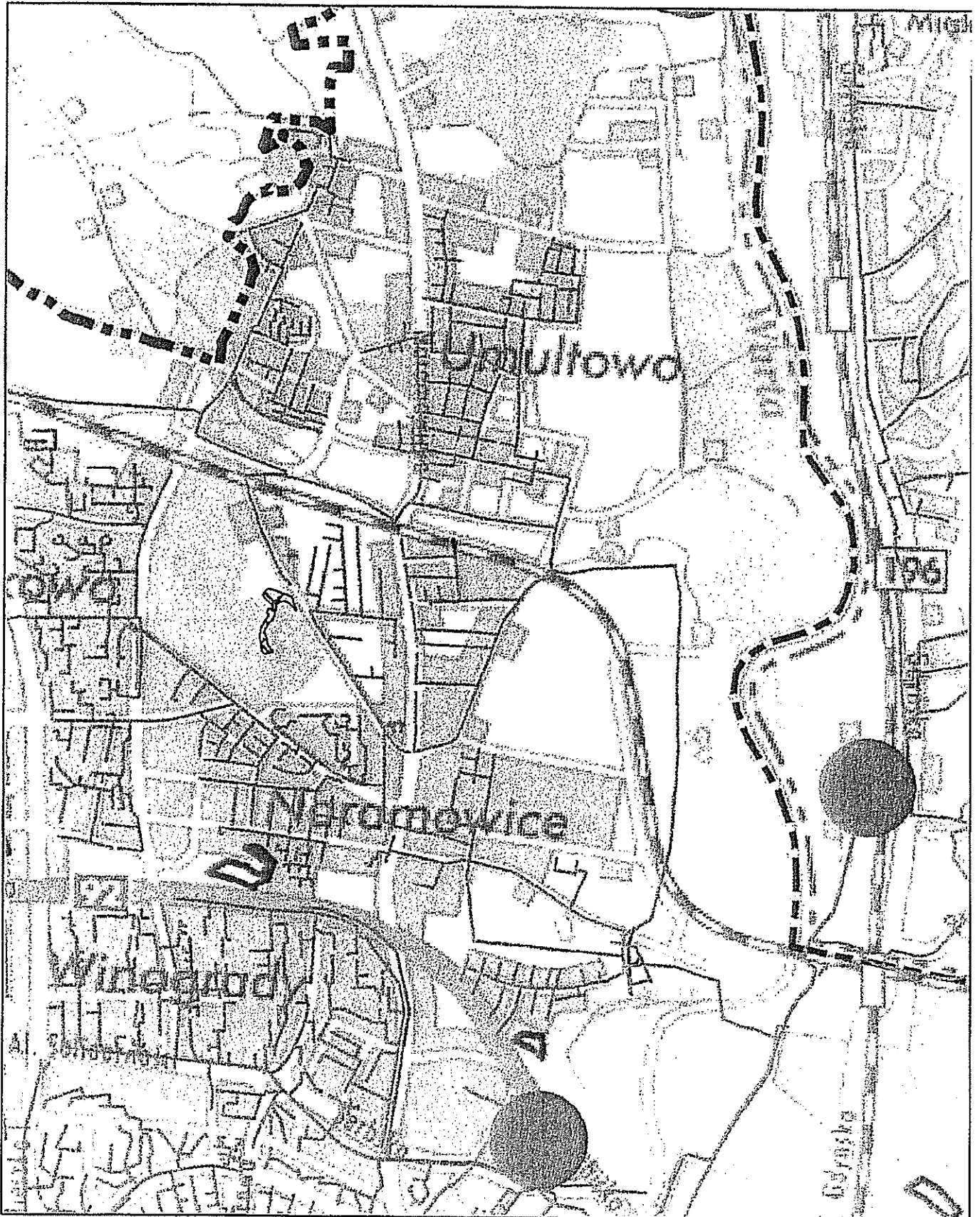


# Aglomeracja Poznań



1 : 25 000

ark. 12/31

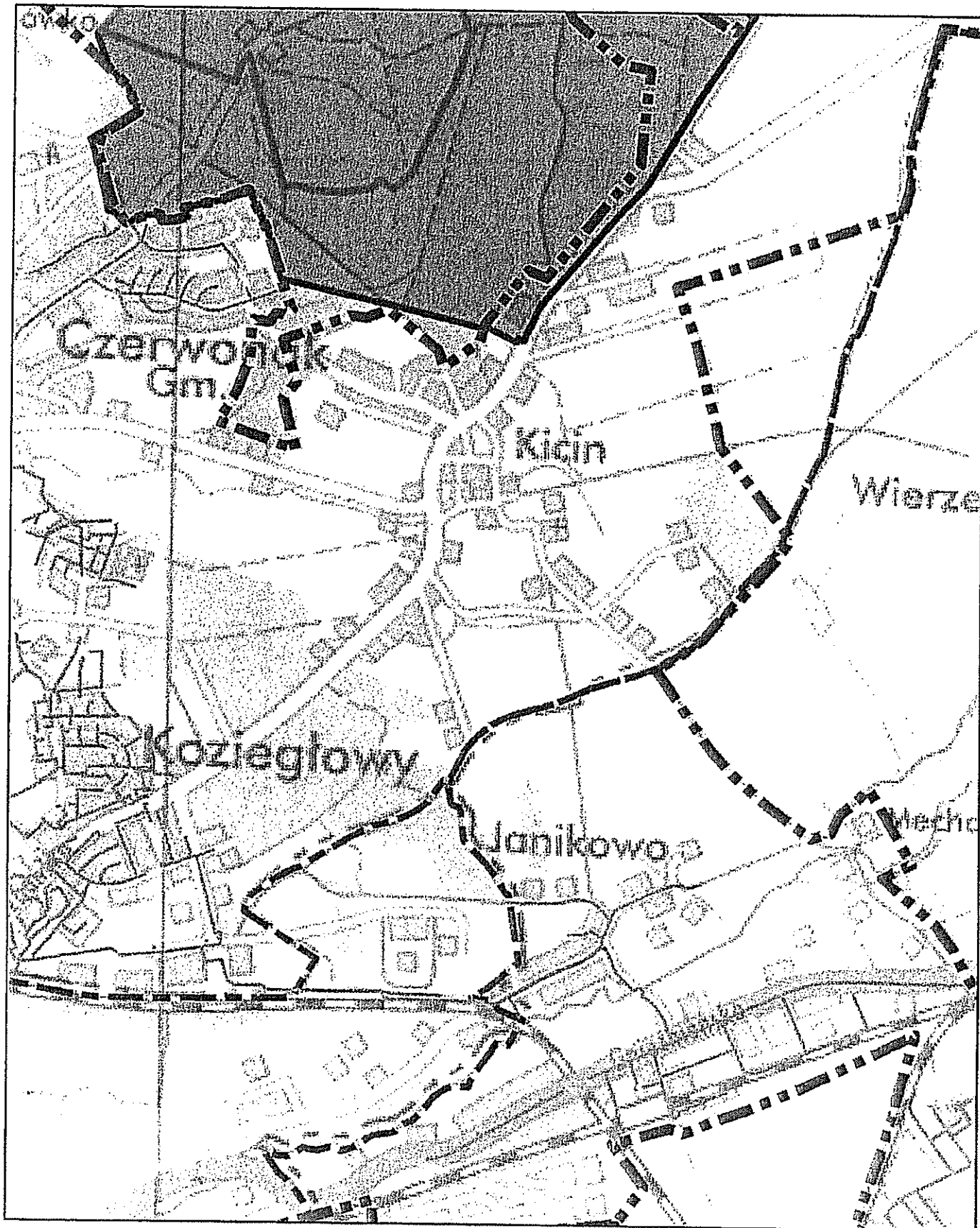


# Aglomeracja Poznań

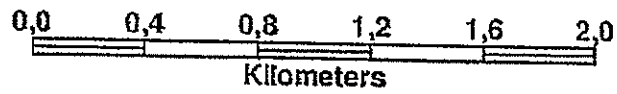


1 : 25 000

ark. 13/31

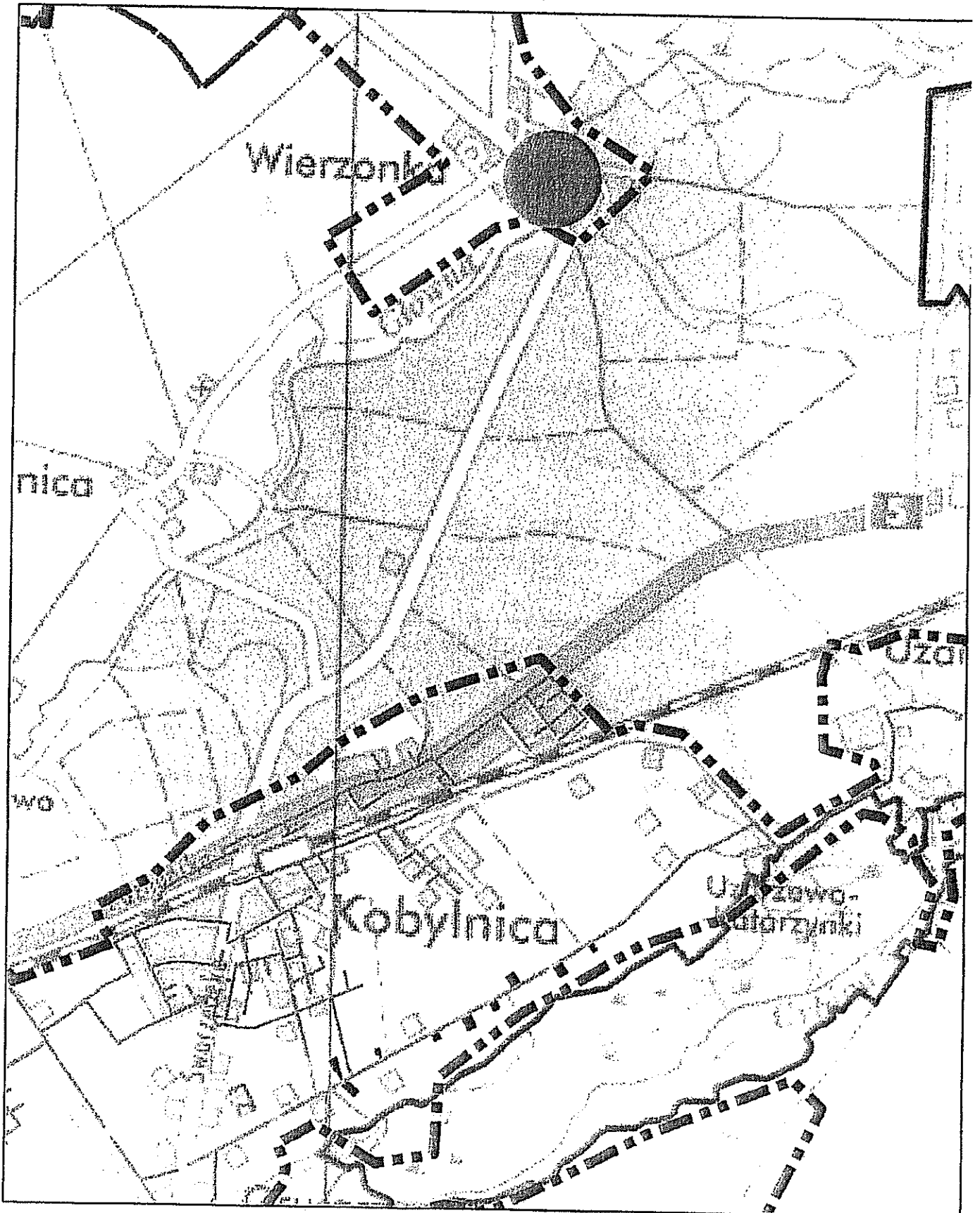


# Aglomeracja Poznań



1 : 25 000

ark. 14/31

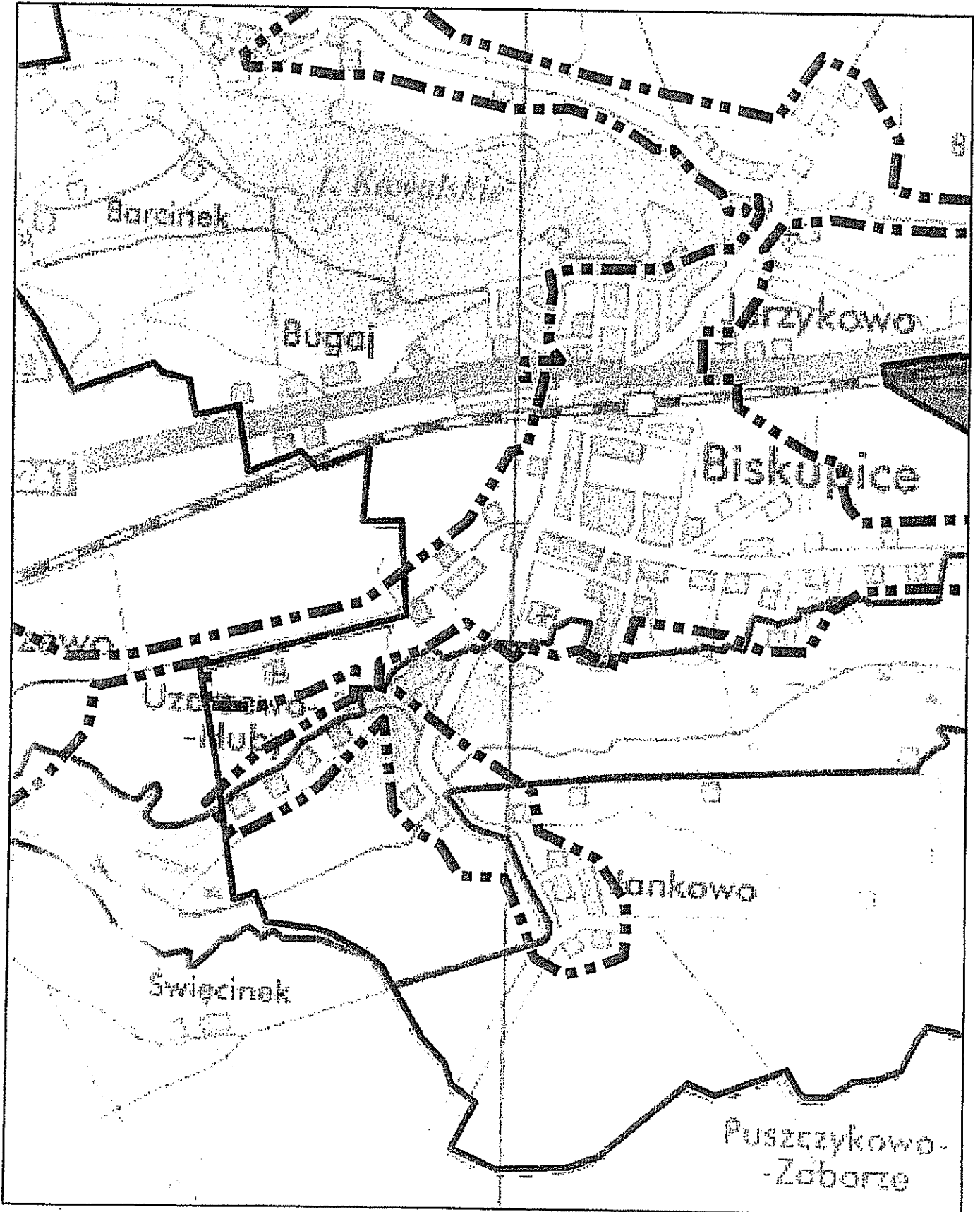


# Aglomeracja Poznań



1 : 25 000

ark. 15/31



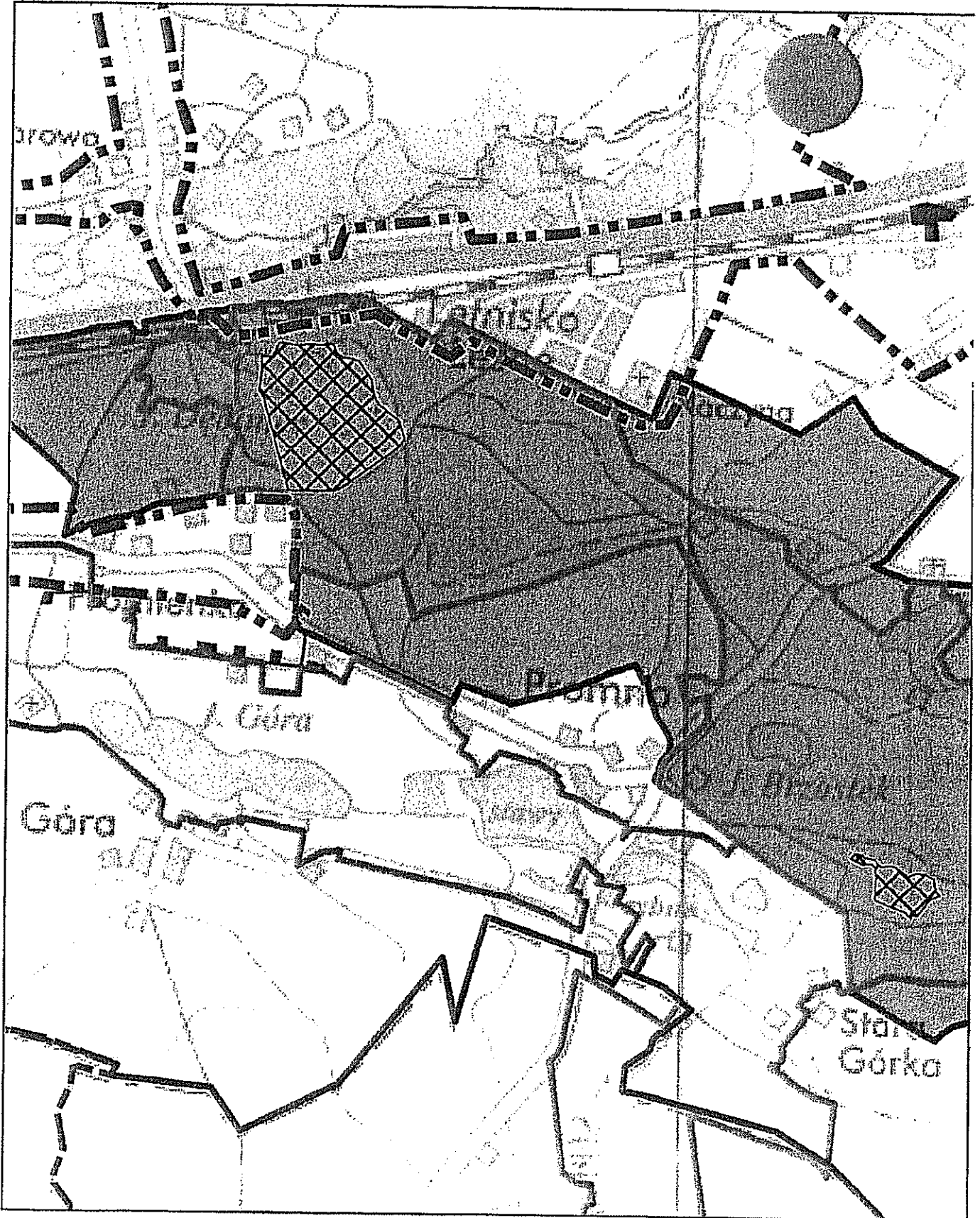


# Aglomeracja Poznań



1 : 25 000

ark. 16/31

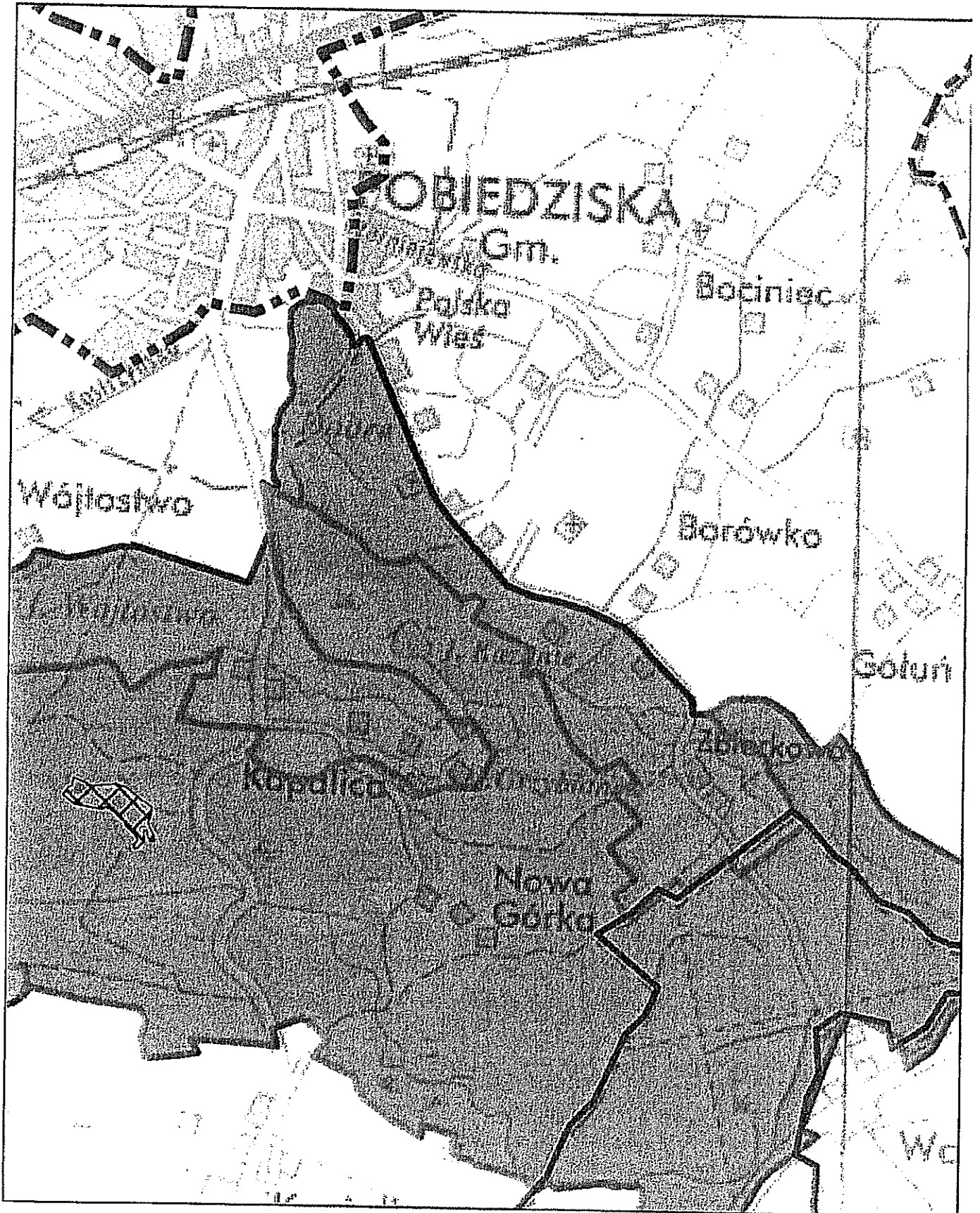


# Aglomeracja Poznań



1 : 25 000

ark. 17/31

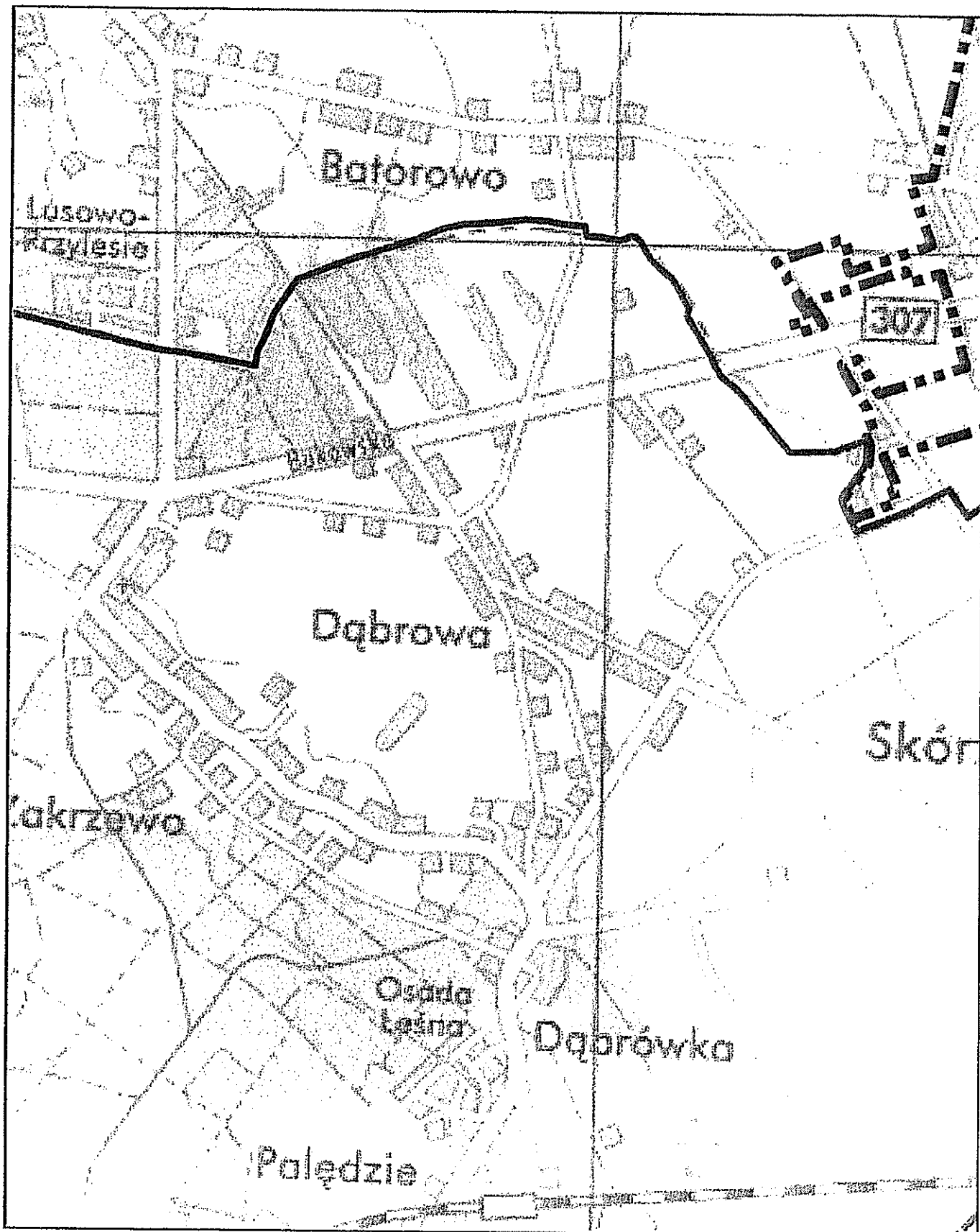


# Aglomeracja Poznań



1 : 25 000

ark. 18/31



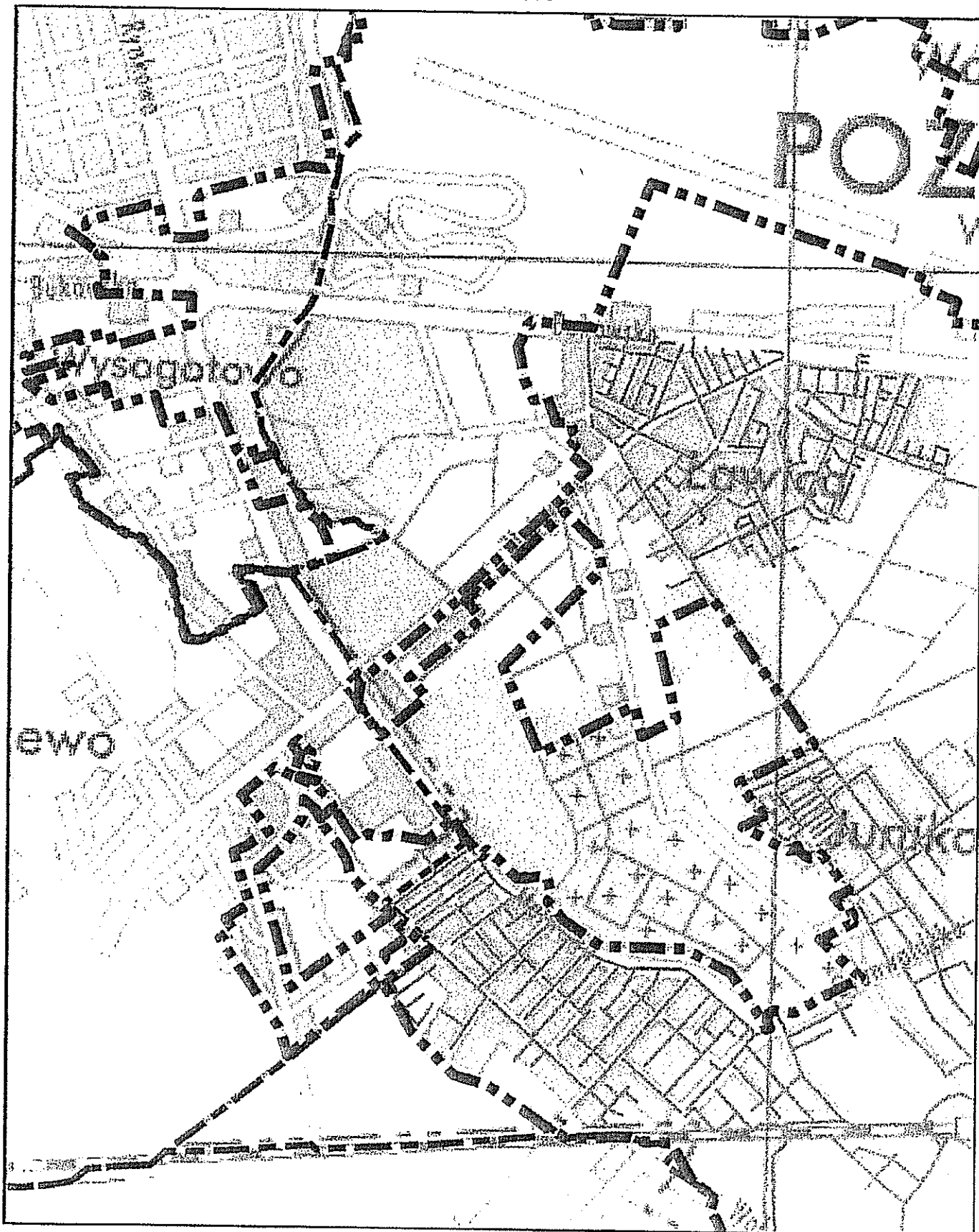


# Aglomeracja Poznań

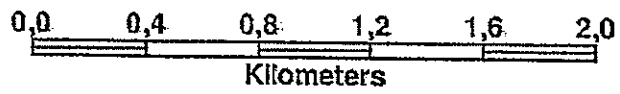


1 : 25 000

ark. 19/31

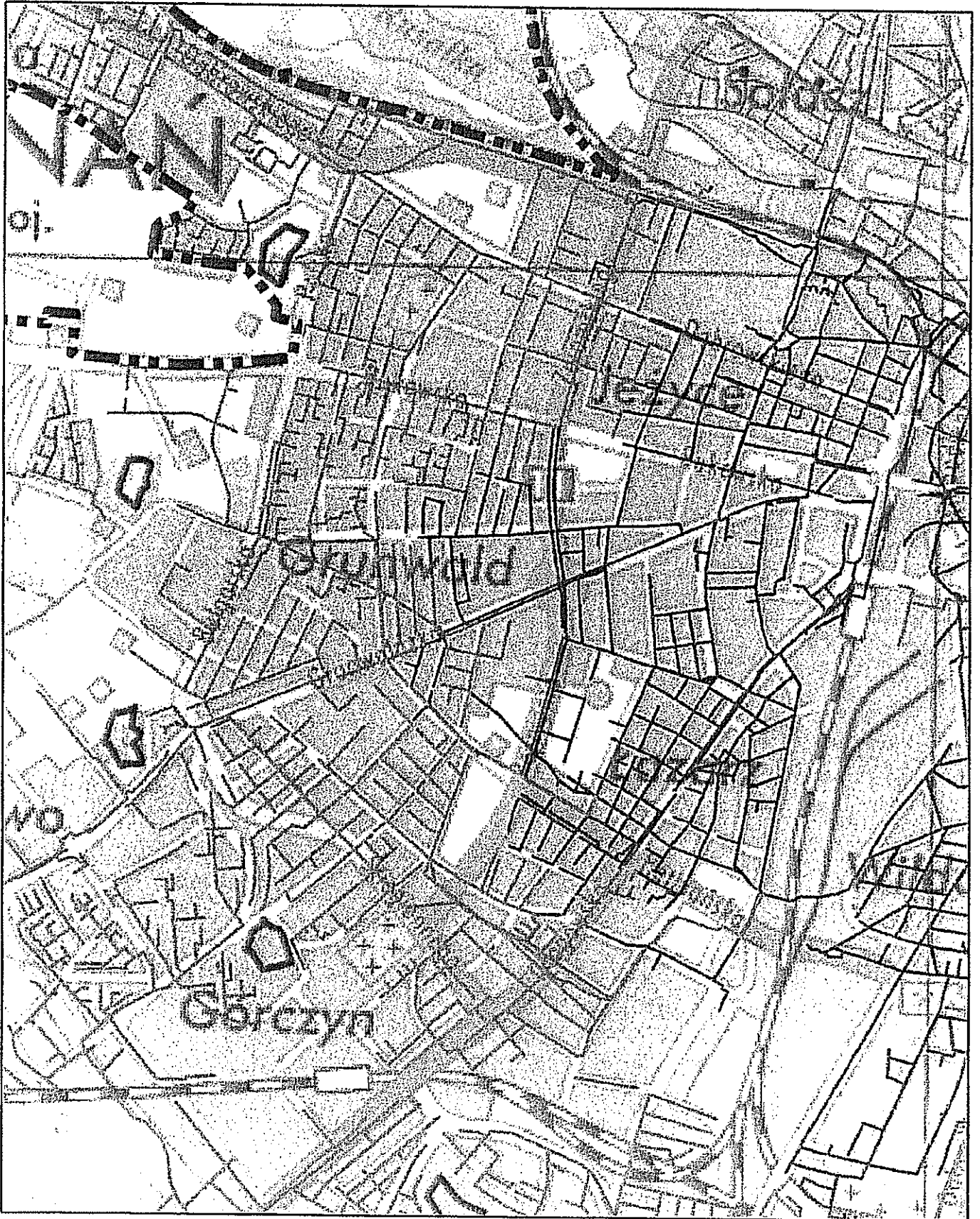


# Aglomeracja Poznań



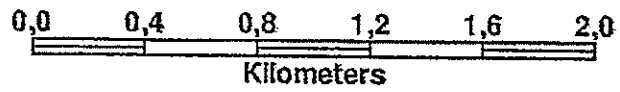
1 : 25 000

ark. 20/31



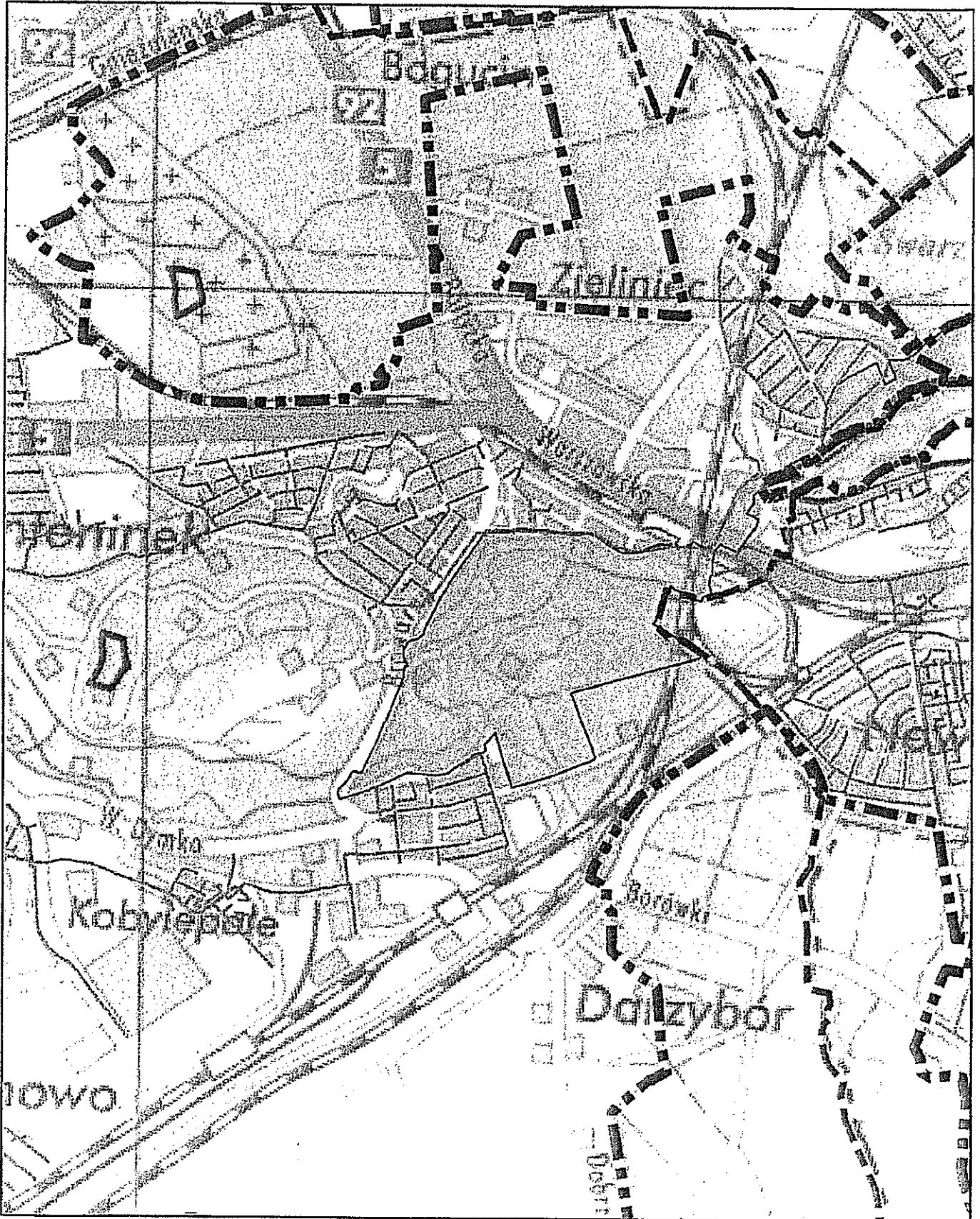


# Aglomeracja Poznań



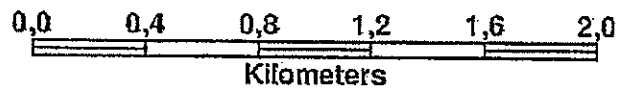
1 : 25 000

ark. 22/31



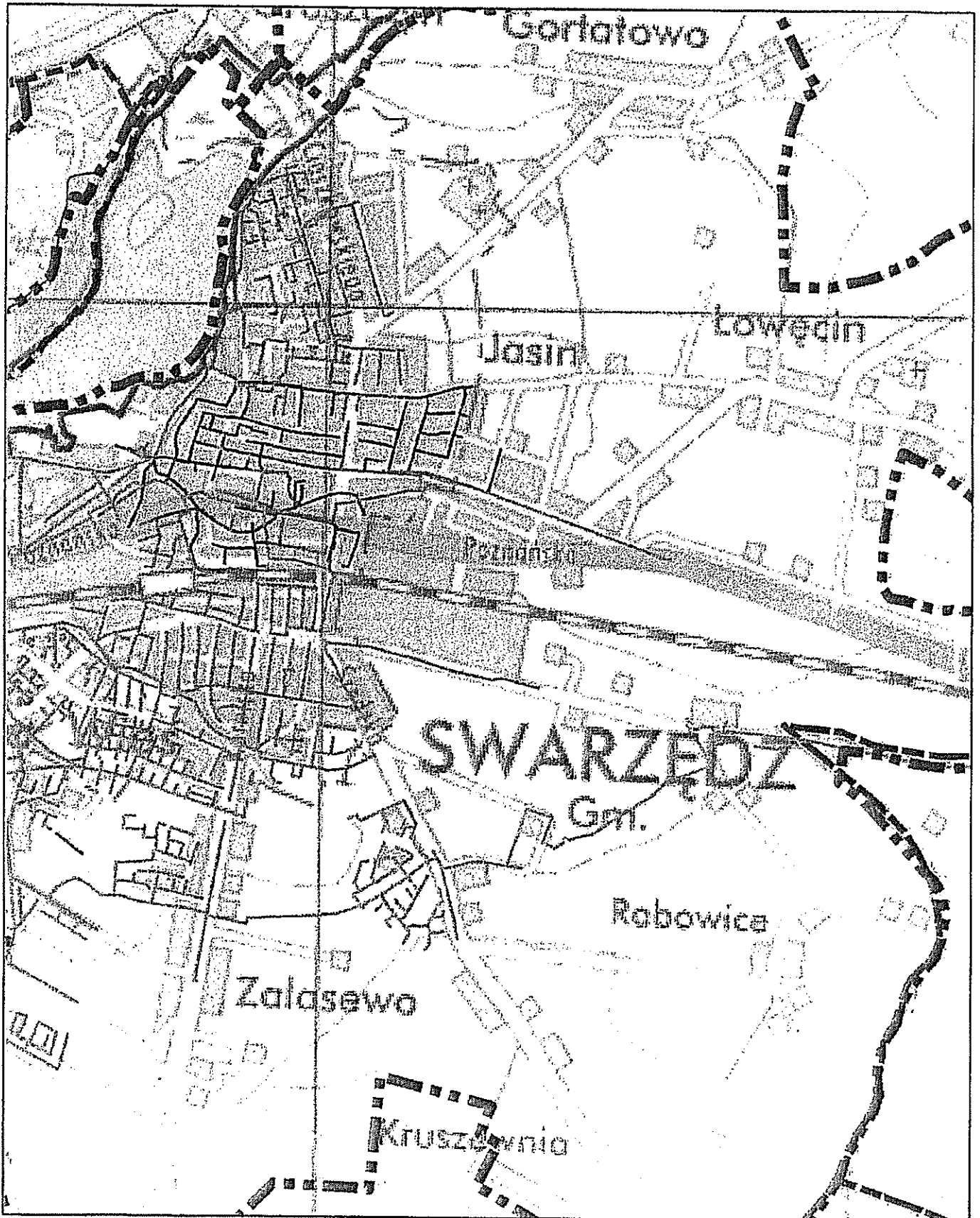


# Aglomeracja Poznań

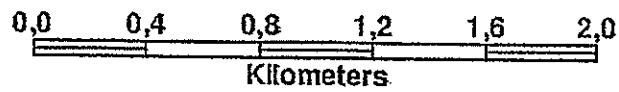


1 : 25 000

ark. 23/31

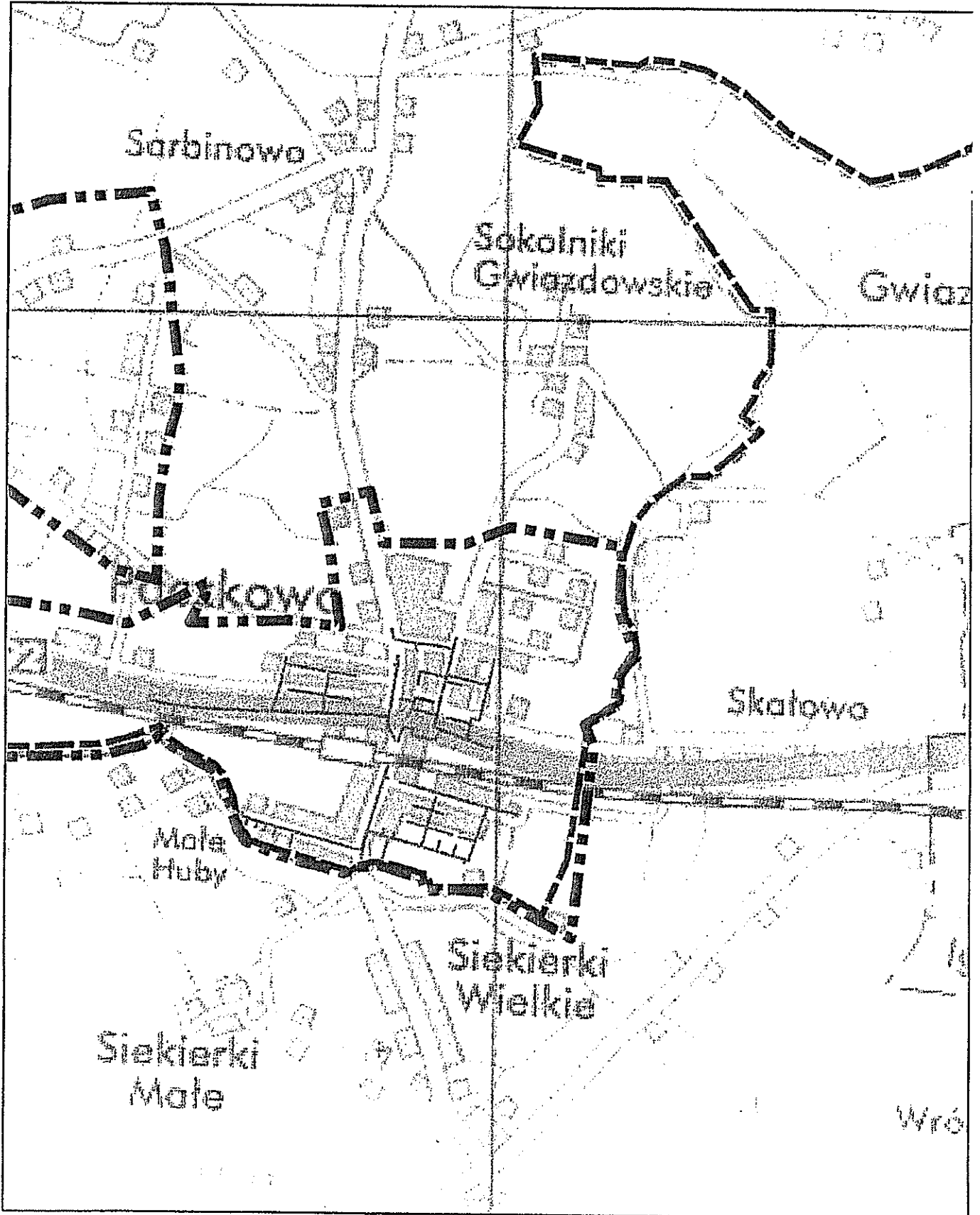


# Aglomeracja Poznań

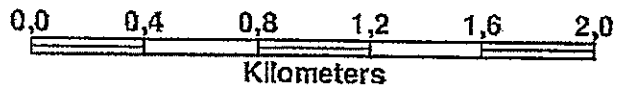


1 : 25 000

ark. 24/31

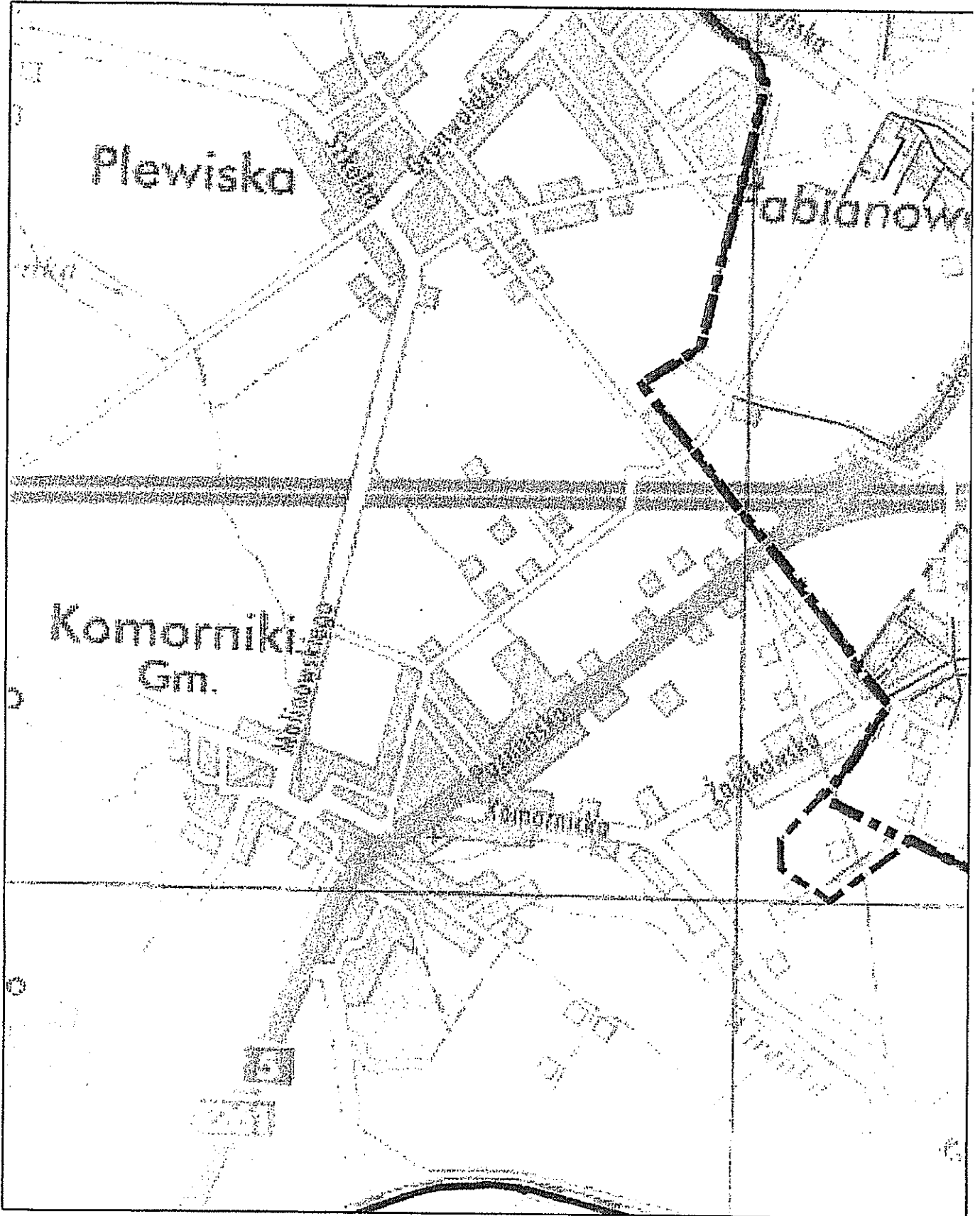


# Aglomeracja Poznań



1 : 25 000

ark. 25/31

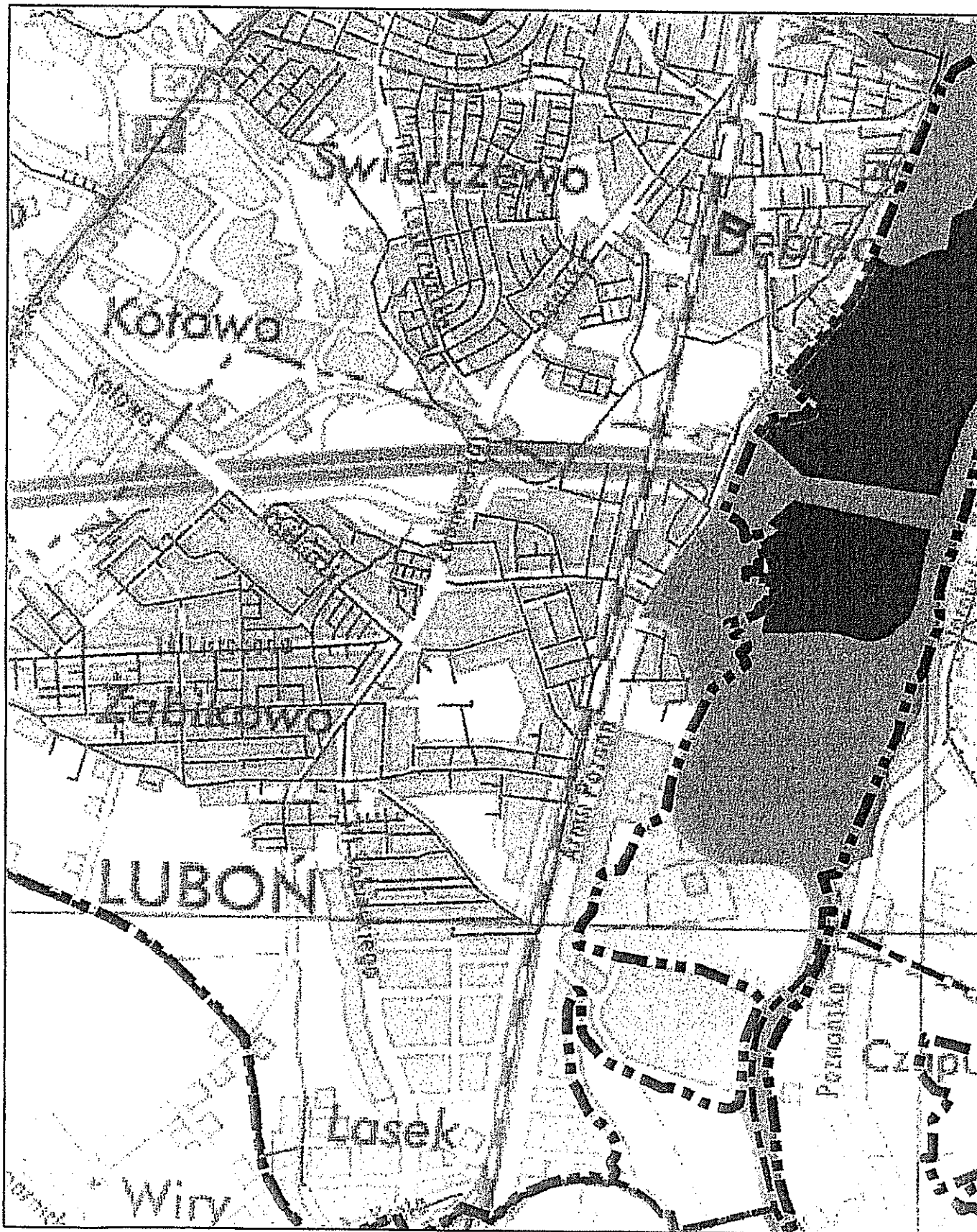


# Aglomeracja Poznań



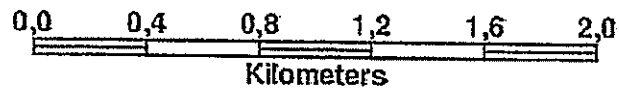
1 : 25 000

ark. 26/31





# Aglomeracja Poznań

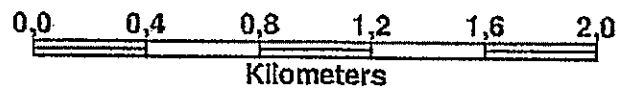


1 : 25 000

ark. 27/31



# Aglomeracja Poznań



1 : 25 000

ark. 28/31



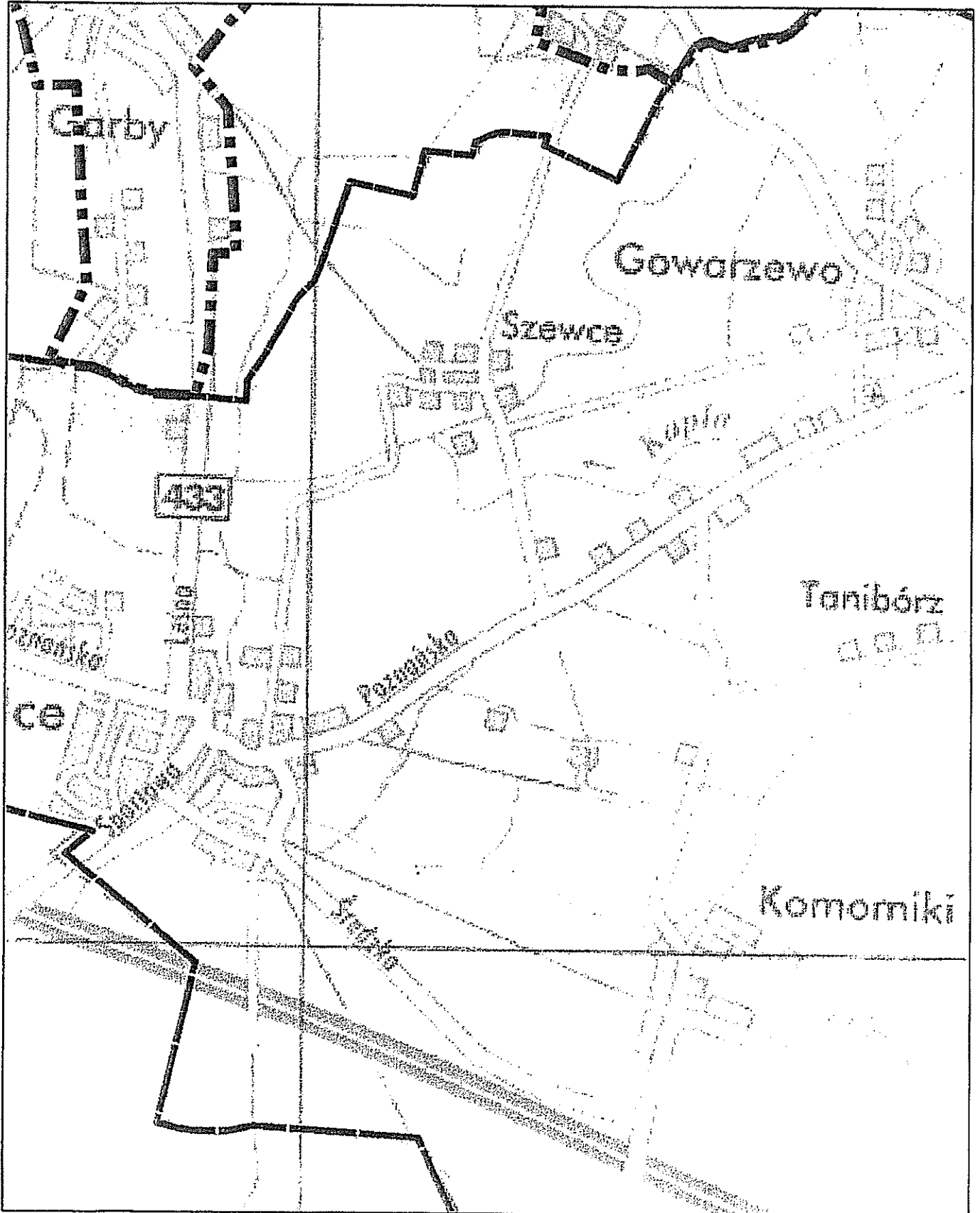
# Aglomeracja Poznań

0,0 0,4 0,8 1,2 1,6 2,0

Kilometers

1 : 25 000

ark. 29/31



# Aglomeracja Poznań



1 : 25 000

ark. 30/31

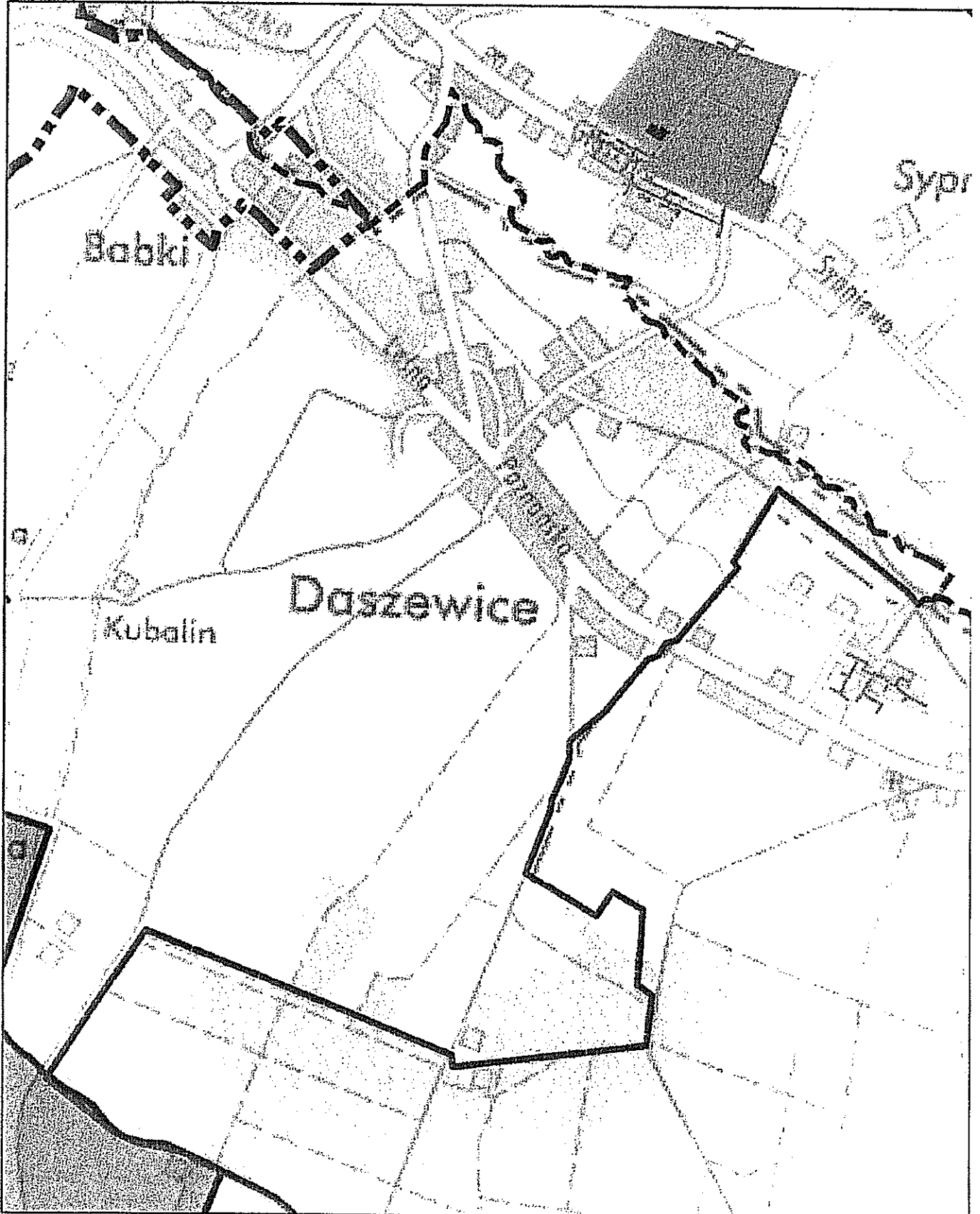


# Aglomeracja Poznań



1 : 25 000

ark. 31/31



Aktualny stan prawny Aglomeracji i przyczyny wnioskowania o zmianę:

Aglomeracja Poznań wyznaczona została decyzją Sejmiku Województwa Wielkopolskiego Uchwałą nr LI/976/14 z dnia 27 października 2014 r. Z uwagi na ww. Uchwałę i wnioski o zmianę aglomeracji Tarnowo Podgórne i Skórzewo wnioskuje się o korektę granic Aglomeracji Poznań w zakresie miejscowości należących do Gmin: Tarnowo Podgórne i Dopiewo.

**Korekta planu Aglomeracji Poznań**

(jest to uzupełnienie złożonego wniosku (styczeń 2014 r.), który był podstawą do uchwalenia aglomeracji Poznań uchwałą Sejmiku Województwa Wielkopolskiego z dnia 27 października 2014r.)

I. Część opisowa

A. Zasięg terytorialny Aglomeracji

Aglomeracja Poznań będzie obejmować miejscowości zgodnie z uchwałą nr LI/976/14 z dnia 27 października 2014 r. w zakresie gmin: Poznań, Czerwonak, Luboń, Mosina, Pobiedziska, Suchy Las, Swarzędz. **Wnioskowana korekta granic aglomeracji, będzie dotyczyć miejscowości w Gminach: Tarnowo Podgórne i Dopiewo.**

Zestawienie obszaru Aglomeracji Poznań wymagającego korekty:

1. Gmina Tarnowo Podgórne - w granicach aglomeracji pozostają miejscowości:

**Baranowo z wyłączeniem ulic:** Purpurowa, Złota, Błękitna, Karminowa, Srebrna, Rolna, Nowina, Poznańska (od granic miasta Tarnowo Podgórne do ul. Szamotulskiej).

**Chyby z wyłączeniem ulic:** Sekwojowa, Cyprysowa, Figowa, Ananasowa, Jodłowa\* (od ul. Cedrowej do ul. Kokosowej), Cedrowa, Platanowa, Daktyłowa, Cisowa, Pomarańczowa, Palmowa, Jesionowa, Mahoniowa, Oliwkowa, Różana, Kameliowa, Kokosowa, Migmałowa, Hebanowa.

\*pozostała część ulicy od Kokosowej do Szamotulskiej należy do zlewni Aglomeracji Poznań.

**Przeźmierowo z wyłączeniem ulic:** Wysogotowska (od ul. Poznańskiej do ul. Leśnej), Dropia, Aleja Ptasia, Jarząbkowa, Przepiórcza, Gołębia, Słowicza, Żurawia, Derkaczowa, Skowronkowa, Jaskółcza, Kukułcza.

**Wysogotowo – w całości**

2. Gmina Dopiewo – do granic aglomeracji zostaje dołączona miejscowość Skórzewo w zakresie ulic:

Aroniowa, Cedrowa, Czereśniowa, Gruszowej, Jaworowa, Kolejowa, Leszczynowa, Mieczykowa, Niecała, Orzechowa, Sadowa, Sportowa, Szarotkowa, Szkołna, Wiśniowa (od działki 447/4 i 440/28 obręb Skórzewo 0010 AR\_15 do ulicy Kolejowej), Wspólna (od działki 456/14 i 455/17 obręb Skórzewo 0010 AR\_15 do ulicy Kolejowej) Osiedle Grunwald (ul. Poznańska 82, 84, 86, 88).

Weryfikacja granic aglomeracji Poznań wykonana została w konsultacji z Gminą Tarnowo Podgórne i Dopiewo – jest jednolita ze wcześniej złożonymi wnioskami



przez przedmiotowe gminy o zmianę granic aglomeracji Tarnowo Podgórne i Skórzewo.

B. Długość i rodzaj istniejącej i planowanej do budowy sieci kanalizacyjnej na terenie Aglomeracji

<b>*Łączna długość istniejącej (wg danych na koniec wrzesień 2013 r.) sieci kanalizacyjnej [km]</b>	<b>1 355,23</b>
w tym:	
długość kanalizacji sanitarnej [km]	1 193,53
długość kanalizacji ogólnospławnej [km]	161,70
<b>**Łączna długość realizowanej i planowanej do budowy sieci kanalizacyjnej [km]</b>	<b>346,47</b>
w tym:	
długość kanalizacji sanitarnej [km]	346,47
długość kanalizacji ogólnospławnej [km]	0

\*Łączna długość istniejącej (wg danych na koniec wrzesień 2013 r.) sieci kanalizacyjnej [km]

- ✓ w uchwale Aglomeracji Poznań z dnia 27 października 2014r. = 1 338,15 km
- ✓ zaktualizowano długość sieci kanalizacyjnej w zakresie miejscowości z gminy Tarnowo Podgórne
- ✓ dodano długość sieci kanalizacyjnej z miejscowości Skórzewo

Obliczenia:

1 338,15 km – 39,84 km (jest to sumaryczna dł. sieci kanalizacyjnej dla całych miejscowości z Tarnowa Podgórnoego wg wniosku styczeń 2014 – w ramach starych granic aglomeracji) + 56,92 km (jest to zaktualizowana dł. sieci dla miejscowości z Tarnowa Podgórnoego w ramach nowych granic aglomeracji Poznań (45,12 km) + dł. sieci z Skórzewa w ramach nowych granic (11,8 km)) = 1 355,23 km

\*\*Łączna długość realizowanej i planowanej do budowy sieci kanalizacyjnej [km]

- ✓ w uchwale Aglomeracji Poznań z dnia 27 października 2014r.:  
w trakcie realizacji = 231,24 km  
planowanej = 113,19
- ✓ dodano długość sieci kanalizacyjnej z miejscowości z Gminy Tarnowo Podgórne

Obliczenia:

231,24+113,19 = 344,43 (dł. wg uchwały z 2014) + 2,04 km(dł. realizowanej sieci kanalizacyjnej dla miejscowości z Tarnowa Podgórnoego wg przedmiotowej korekty wniosku – środki inwestycyjne na przedmiotową sieć pochodzą w całości z Tarnowskiej Gospodarki Komunalnej TP-KOM, nazwy projektów podano w Tabeli z wykazem dla miejscowości dla obszaru aglomeracji po korekcie (ok. 30 posesji będzie miała możliwość podłączenia się do kanalizacji sanitarnej w ramach prowadzonych inwestycji) = 346,47 km

C. Liczba mieszkańców, turystów i studentów obsługiwanych przez sieci kanalizacyjne na terenie Aglomeracji (wg danych na koniec 2012 r.)

<b>* Liczba rzeczywistych mieszkańców w proponowanej aglomeracji [osób]</b>	<b>655 780</b>
<b>Liczba mieszkańców obsługiwanych przez sieć kanalizacyjną [osób]</b>	<b>615 938</b>
Liczba mieszkańców nieobsługiwanych przez sieć kanalizacyjną [osób], którzy będą korzystali z sieci kanalizacyjnej która jest w trakcie realizacji	21 995
Liczba mieszkańców nieobsługiwanych przez sieć kanalizacyjną [osób], które będą korzystały z planowanej do wykonania sieci kanalizacyjnej	17 847
<b>Liczba turystów w sezonie obsługiwanych przez sieć kanalizacyjną [miejsc noclegowych]</b>	<b>21 490</b>
Liczba turystów w sezonie nieobsługiwanych przez sieć kanalizacyjną [miejsc noclegowych]	215
<b>Liczba studentów obsługiwanych przez sieć kanalizacyjną [osób]</b>	<b>41 150</b>
Liczba studentów nieobsługiwanych przez sieć kanalizacyjną [osób]	411

- \* Liczba rzeczywistych mieszkańców w proponowanej aglomeracji [osób]
- ✓ w uchwale Aglomeracji Poznań z dnia 27 października 2014r. było = 656 137 mk
  - ✓ zaktualizowana liczbę mieszkańców dla miejscowości z Tarnowa Podgórnego
  - ✓ dodano mieszkańców z miejscowości Skórzewo

Obliczenia:

656 137 mk (wg uchwały z 2014 r.) – 10 161 mk (liczba mieszkańców dla Tarnowa Podgórnego wg wniosku styczeń 2014) = 645 976 + 9 804 mk (liczba mieszkańców dla miejscowości z Tarnowa Podgórnego tj. 8 775 mk i Skórzewa tj. 1 029 mk wg przedmiotowej korekty wniosku) = **655 780 mk**

Do tabel w punktach B i C wykorzystano:

- dane w zakresie gmin: Poznań, Czerwonak, Luboń, Mosina, Pobiedziska, Suchy Las, Swarzędz zgodnie z wnioskiem złożonym w styczniu 2014 r., który stanowił podstawę do Uchwały nr LI/976/14 z dnia 27 października 2014 r.
- dane w zakresie gmin: Tarnowo Podgórne i Dopiewo zgodnie z poniższą tabelką:



Tabela z wykazem dla miejscowości dla obszaru aglomeracji po korekcie:

Gmina	Nazwa miejscowości	Liczba Mk stan na 31.12.2014r	Liczba Mk skanalizowanych	Długość istniejącej sieci kan. [km]	Liczba mieszkańców planowanych do skanalizowania w roku 2015 i po 2015	Długość sieci kanalizacyjnej w realizacji do końca 2015 [km]	Nazwa projektu w ramach, którego realizowana jest inwestycja (informacja o stanie przygotowania inwestycji i terminie realizacji)
Tarnowo Podgórne	Baranowo	2 134	6 996	8,49	1 779*	0,188	miejscowość skanalizowana + Inwestycje Tarnowskiej Gospodarki Komunalnej TP-KOM pt. „Budowa kanalizacji sanitarnej w ul. Jodłowej w m. Chyby, gmina Tarnowo Podgórne”
	Chyby	454		9,39		0,233	miejscowość skanalizowana + Inwestycje Tarnowskiej Gospodarki Komunalnej TP-KOM pt. „Budowa kanalizacji sanitarnej w ul. Płatanowej w m. Baranowo, gmina Tarnowo Podgórne”
	Przeźmierowo	5 662		19,04			miejscowość skanalizowana
	Wysogotowo	525		8,2		1,622	miejscowość skanalizowana + Inwestycje Tarnowskiej Gospodarki Komunalnej TP-KOM pt. „Budowa kanalizacji sanitarnej z przepompownią ścieków w ul. Batorowskiej, Pszennej i Długiej w m. Wysogotowo, gmina Tarnowo Podgórne”
Dopiewo	Skórzewo	1 029	998	11,8	31**	-	miejscowość skanalizowana
<b>SUMA</b>		<b>9 804</b>	<b>7 994</b>	<b>56,92</b>	<b>1 810</b>	<b>2,043</b>	

\*Mieszkańcy planowani do podłączenia w ramach istniejącej kanalizacji sanitarnej jak i nowo budowanej kanalizacji sanitarnej (w trakcie realizacji).

\*\*Mieszkańcy planowani do podłączenia w ramach istniejącej kanalizacji sanitarnej.

D. Informacja o zakładach, których podłączenie do systemu kanalizacyjnego jest planowane w latach 2013 – 2015 – bez zmian w stosunku do złożonego wniosku w styczniu 2014 r. tj.:

<b>przemysł korzystający z systemu kanalizacyjnego (wg zestawienia Aquanet stan na 31.12.2012 r.) [RLM]</b>	<b>421 315</b>
przemysł na szambach (wg zestawienia Aquanet stan na 31.12.2012 r.) [RLM]	17 782
<b>przemysł korzystający z systemu kanalizacyjnego stan na 31.12.2015 r. [RLM]</b>	<b>435 541</b>
przemysł na szambach stan na 31.12.2015 r. [RLM]	3 556

Uwaga: Wartości dla przemysłu pozostają bez zmian – cały zdefiniowany przemysł przy wniosku ze stycznia 2014 r. z gminy Tarnowo Podgórne pozostaje w granicach skorygowanej aglomeracji. W ramach realizowanych inwestycji przez Gminę Tarnowo Podgórne do kanalizacji sanitarnej zostaną podłączeni tylko mieszkańcy. Na terenie Skórzewa nie ma zakładów przemysłowych.

E. Podsumowanie wielkości RLM dla korygowanej aglomeracji Poznań:

<b>RLM Aglomeracji aktualnie</b>	<b>1 158 500</b>
<b>* RLM Aglomeracji po korekcie granic aglomeracji, w tym:</b>	<b>1 158 143</b>
- RLM od mieszkańców	655 780
- RLM od turystów i studentów	63 266
- RLM z przemysłu	439 097

\* wielkość aglomeracji Poznań uległa zmianie ze względu na aktualizację liczby mieszkańców uwzględniając korektę granic aglomeracji – RLM aglomeracji zmalał o 357 mk.

Informacje dotyczące:

- opisu funkcjonujących oczyszczalni ścieków na terenie aglomeracji,
- ilości i jakości oczyszczanych ścieków na terenie aglomeracji,
- stref ochronnych ujęć wody obejmujące tereny ochrony bezpośredniej i tereny ochrony pośredniej,
- obszarów ochronnych zbiorników wód śródlądowych,
- form ochrony przyrody,

wymagane do uchwalenia nowych granic aglomeracji Poznań, są zgodne z wnioskiem złożonym w styczniu 2014 r., który był podstawą do uchwalenia uchwały nr LI/976/14 z dnia 27 października 2014 r. Sejmiku Województwa Wielkopolskiego.

## II. Część graficzna (stanowi załącznik nr 1).

W załączeniu przedstawiono mapę w skali 1: 25 000 zawierającą:

- oznaczenie granic Aglomeracji,
- oznaczenie znajdujących się na terenie Aglomeracji oczyszczalni ścieków komunalnych, do których odprowadzane są ścieki komunalne,
- oznaczenie granic administracyjnych,
- oznaczenie stref ochronnych ujęć wody obejmujących tereny ochrony bezpośredniej i tereny ochrony pośredniej,

oznaczenie granic terenów objętych formami ochrony przyrody, oznaczenie miejscowości wchodzących w skład aglomeracji z zaznaczeniem głównych kolektorów kanalizacyjnych biegnących do oczyszczalni ścieków.